



**МИНИСТЕРСТВО ТРАНСПОРТА РОССИЙСКОЙ ФЕДЕРАЦИИ
ФЕДЕРАЛЬНОЕ АГЕНТСТВО ВОЗДУШНОГО ТРАНСПОРТА**

(РОСАВИАЦИЯ)

МИНИСТЕРСТВО ТРАНСПОРТА РОССИЙСКОЙ ФЕДЕРАЦИИ

ПРИКАЗ

ЗАРЕГИСТРИРОВАНО

Москва

Регистрационный № 79442

№

736-17

от "12" сентября 2024 г.

12 августа 2024 г.


**Об установлении приаэродромной территории аэродрома
гражданской авиации Теплый Ключ**

В соответствии со статьей 47 Воздушного кодекса Российской Федерации, подпунктом «в» пункта 2 Положения о приаэродромной территории, утвержденного постановлением Правительства Российской Федерации от 2 декабря 2017 г. № 1460, п р и к а з ы в а ю:

1. Установить приаэродромную территорию аэродрома гражданской авиации Теплый Ключ в составе 1 – 6 подзон согласно приложению к настоящему приказу.

2. Настоящий приказ действует в течение срока, указанного в пункте 4 постановления Правительства Российской Федерации от 2 декабря 2017 г. № 1460 «Об утверждении Положения о приаэродромной территории и Правил разрешения разногласий, возникающих между высшими исполнительными органами государственной власти субъектов Российской Федерации, уполномоченными Правительством Российской Федерации федеральными органами исполнительной власти и Федеральной службой по надзору в сфере защиты прав потребителей и благополучия человека при согласовании проекта акта об установлении приаэродромной территории и при определении границ седьмой подзоны приаэродромной территории».

Руководитель

 Д.В. Ядров

**Приаэродромная территория
аэродрома гражданской авиации Теплый Ключ**

I. Общие положения

1. Граница приаэродромной территории аэродрома гражданской авиации Теплый Ключ установлена путем наложения границ шести подзон.

2. В подзонах приаэродромной территории аэродрома гражданской авиации Теплый Ключ устанавливаются следующие ограничения использования земельных участков и (или) расположенных на них объектов недвижимости и осуществления экономической и иной деятельности (далее – ограничения использования объектов недвижимости и осуществления деятельности)¹:

первая подзона, в которой запрещается размещать объекты, не предназначенные для организации и обслуживания воздушного движения и воздушных перевозок, обеспечения взлета, посадки, руления и стоянки воздушных судов;

вторая подзона, в которой запрещается размещать объекты, не предназначенные для обслуживания пассажиров и обработки багажа, грузов и почты, обслуживания воздушных судов, хранения авиационного топлива и заправки воздушных судов, обеспечения энергоснабжения, а также объекты, не относящиеся к инфраструктуре аэропорта;

третья подзона, в которой запрещается размещать объекты, высота которых превышает ограничения, установленные уполномоченным Правительством Российской Федерации федеральным органом исполнительной власти при установлении соответствующей приаэродромной территории;

¹ Статья 47 Воздушного кодекса Российской Федерации; пункт 1(1) Положения о приаэродромной территории, утвержденного постановлением Правительства Российской Федерации от 2 декабря 2017 г. № 1460 (далее соответственно – Положение, постановление № 1460), в соответствии с пунктом 4 постановления № 1460 данный акт действует до 1 сентября 2029 г.

четвертая подзона, в которой запрещается размещать объекты, создающие помехи в работе наземных объектов средств и систем обслуживания воздушного движения, навигации, посадки и связи, предназначенных для организации воздушного движения и расположенных вне первой подзоны;

пятая подзона, в которой запрещается размещать опасные производственные объекты, функционирование которых может повлиять на безопасность полетов воздушных судов;

шестая подзона, в которой запрещается размещать объекты, способствующие привлечению и массовому скоплению птиц.

3. Настоящее приложение включает²:

текстовое и графическое описание местоположения границ приаэродромной территории и выделенных на ней шести подзон и зон (секторов) внутри указанных подзон;

перечень координат характерных точек границ в системе координат, используемой для ведения Единого государственного реестра недвижимости (далее – перечень координат характерных точек границ);

перечень ограничений использования объектов недвижимости и осуществления деятельности в соответствии с Воздушным кодексом Российской Федерации.

II. Описание границ приаэродромной территории аэродрома гражданской авиации Теплый Ключ

4. Описание границ приаэродромной территории аэродрома гражданской авиации Теплый Ключ в соответствии с подпунктом «а» пункта 3 Положения включает перечень координат характерных точек границ.

4.1. Граница приаэродромной территории аэродрома гражданской авиации Теплый Ключ установлена по границе наиболее удаленных от контрольной точки аэродрома (далее – КТА), являющейся центром взлетно-посадочной полосы (далее – ВПП), внешних границ подзон.

² Статья 47 Воздушного кодекса Российской Федерации, пункт 3 Положения.

4.2. Перечень координат характерных точек границ приаэродромной территории аэродрома гражданской авиации Теплый Ключ приведен в таблице 1.1.

Таблица 1.1

Обозначение характерных точек границ	Координаты МСК-14, зона 6	
	X	Y
1	1046930.60	6287879.83
2	1049823.32	6302706.20
3	1049975.74	6302676.46
4	1050187.65	6303766.60
5	1054793.82	6303601.56
6	1057719.21	6304243.55
7	1060458.74	6305453.93
8	1062903.20	6307184.44
9	1064955.13	6309366.09
10	1066532.73	6311911.91
11	1067485.10	6314397.30
12	1069169.23	6317267.85
13	1070113.98	6320110.02
14	1070479.46	6323082.71
15	1070251.31	6326069.08
16	1069438.49	6328951.76
17	1068072.97	6331617.43
18	1066208.40	6333961.32
19	1063918.07	6335891.31
20	1062607.91	6336694.66
21	1067630.36	6346119.06
22	1059183.95	6349121.57
23	1057089.18	6338413.97
24	1053195.86	6338328.09
25	1050295.63	6337580.63
26	1047601.70	6336271.89
27	1045221.48	6334454.04
28	1043249.86	6332199.55

Обозначение характерных точек границ	Координаты МСК-14, зона 6	
	X	Y
29	1041765.44	6329598.29
30	1040993.12	6327426.41
31	1039180.73	6324219.86
32	1038320.19	6321351.15
33	1038046.53	6318368.67
34	1038370.66	6315391.25
35	1039279.67	6312537.53
36	1040737.33	6309921.18
37	1042685.59	6307646.45
38	1045046.80	6305803.98
39	1045987.43	6305271.30
40	1045448.76	6304262.47
41	1045589.41	6304212.47
42	1038481.50	6290883.31

4.3. Перечень кадастровых кварталов, в границах территорий которых полностью или частично расположена приаэродромная территория аэродрома гражданской авиации Теплый Ключ, приведен в таблице 1.2.

Таблица 1.2

№ строки	Номера кадастровых кварталов					
	1	2	3	4	5	6
1	14:28:006001	14:28:006002	14:28:006003	14:28:006005	14:28:008004	14:28:008005

4.4. Приаэродромная территория аэродрома гражданской авиации Теплый Ключ полностью или частично расположена в границах муниципальных образований Республики Саха (Якутия), приведенных в таблице 1.3.

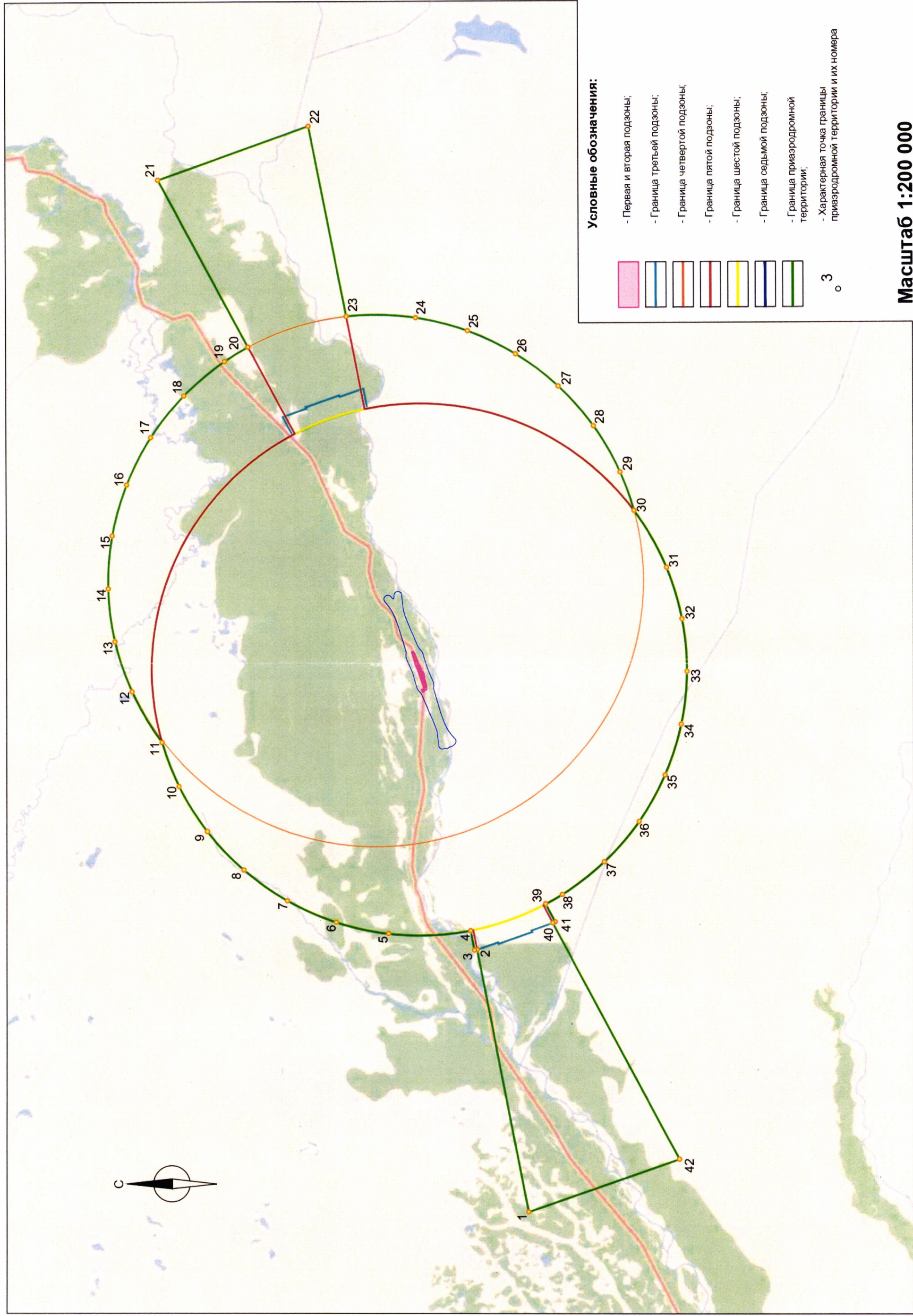
Таблица 1.3

№ п/п	Муниципальное образование
1	Теплоключевский наслег
2	поселок Хандыга

№ п/п	Муниципальное образование
3	Томпонский район

4.5. Графическое изображение границ приаэродромной территории аэродрома гражданской авиации Теплый Ключ приведено на схеме 1.

Схема 1



Масштаб 1:200 000

5. Описание границ первой подзоны:

5.1. Первая подзона приаэродромной территории аэродрома гражданской авиации Теплый Ключ выделена по внешним границам земельных участков, предоставленных для размещения и эксплуатации зданий, сооружений и оборудования, подлежащих размещению в указанной подзоне, отграничивающим такие земельные участки от земельных участков, предназначенных для иных целей.

5.2. Перечень координат характерных точек границ первой подзоны приаэродромной территории аэродрома гражданской авиации Теплый Ключ приведен в таблице 2.1.

Таблица 2.1

Обозначение характерных точек границ	Координаты МСК-14, зона 6	
	X	Y
1	1052748.32	6317491.35
2	1053455.19	6319477.48
3	1053368.49	6319508.10
4	1053131.69	6318842.71
5	1053106.83	6318851.74
6	1053095.91	6318821.68
7	1053120.68	6318811.90
8	1052935.24	6318291.94
9	1052924.88	6318295.68
10	1052934.71	6318322.85
11	1052883.65	6318341.31
12	1052842.67	6318228.14
13	1052893.70	6318210.39
14	1052903.33	6318235.72
15	1052914.17	6318232.86
16	1052792.75	6317893.02
17	1052780.38	6317897.49
18	1052800.58	6317953.30
19	1052770.51	6317964.18
20	1052709.37	6317795.18
21	1052739.45	6317784.35
22	1052759.69	6317841.00

Обозначение характерных точек границ	Координаты МСК-14, зона 6	
	X	Y
23	1052772.61	6317835.65
24	1052661.06	6317522.43

5.3. Муниципальные образования, в границах территорий которых полностью или частично расположена первая подзона приаэродромной территории аэродрома гражданской авиации Теплый Ключ, приведены в таблице 2.2.

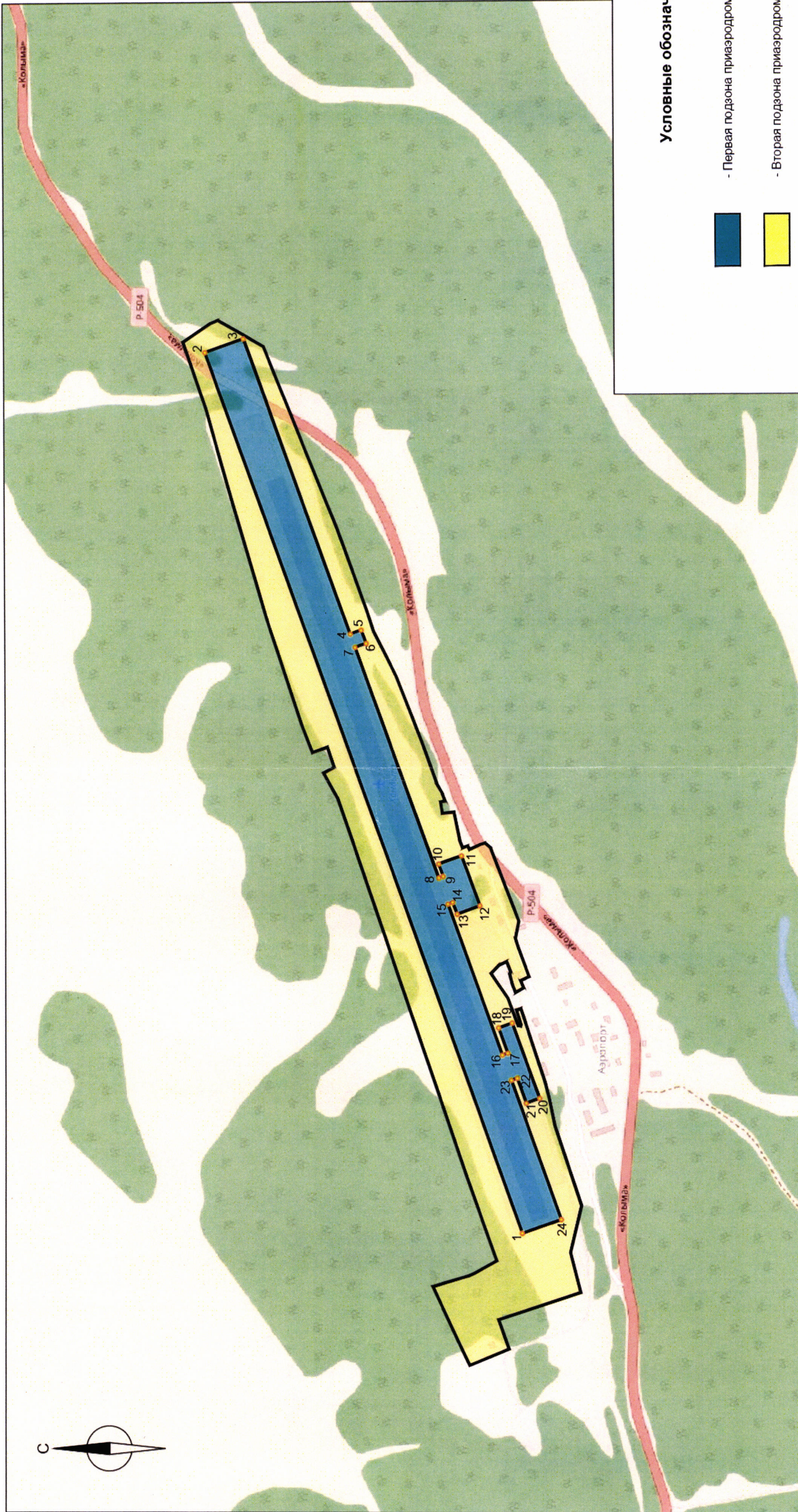
Таблица 2.2

№ п/п	Муниципальные образования
1	Теплоключевский наслег
2	Томпонский район

5.4. Кадастровый квартал, в границах территории которого расположена первая подзона приаэродромной территории аэродрома гражданской авиации Теплый Ключ: 14:28:006003.

5.5. Графическое изображение границ первой подзоны приаэродромной территории аэродрома гражданской авиации Теплый Ключ приведено на схеме 2.

Схема 2



Масштаб 1:10 000

6. Описание границ второй подзоны:

6.1. Вторая подзона приаэродромной территории аэродрома гражданской авиации Теплый Ключ выделена по внешним границам земельных участков, предоставленных для размещения и эксплуатации зданий, сооружений и оборудования, подлежащих размещению в указанной подзоне, отграничивающим такие земельные участки от земельных участков, предназначенных для иных целей.

6.2. Перечень координат характерных точек границ второй подзоны приаэродромной территории аэродрома гражданской авиации Теплый Ключ приведен в таблице 3.1.

Таблица 3.1

Обозначение характерных точек границ	Координаты МСК-14, зона 6	
	X	Y
1	1052866.04	6317192.95
2	1052949.20	6317371.05
3	1052867.63	6317395.82
4	1052855.51	6317401.23
5	1052805.69	6317429.29
6	1052872.21	6317616.92
7	1053160.68	6318471.42
8	1053192.24	6318529.13
9	1053168.35	6318542.00
10	1053183.46	6318587.62
11	1053216.79	6318575.52
12	1053241.87	6318640.13
13	1053319.83	6318879.81
14	1053404.27	6319174.20
15	1053453.12	6319349.99
16	1053504.22	6319501.40
17	1053442.77	6319543.14
18	1053425.70	6319550.03
19	1053362.69	6319514.00
20	1053349.24	6319505.23
21	1053324.02	6319490.49
22	1053160.75	6319080.93

Обозначение характерных точек границ	Координаты МСК-14, зона 6	
	X	Y
23	1053094.03	6318895.58
24	1053079.07	6318848.28
25	1053028.80	6318746.50
26	1052969.89	6318593.56
27	1052937.88	6318503.28
28	1052927.17	6318484.46
29	1052919.98	6318465.48
30	1052930.29	6318463.50
31	1052926.32	6318437.80
32	1052900.32	6318440.58
33	1052887.04	6318374.51
34	1052881.41	6318359.46
35	1052870.00	6318363.73
36	1052865.76	6318355.60
37	1052841.54	6318366.82
38	1052830.83	6318370.26
39	1052818.97	6318360.24
40	1052755.82	6318194.24
41	1052763.28	6318155.12
42	1052757.21	6318135.75
43	1052732.68	6318069.48
44	1052751.87	6318060.67
45	1052745.02	6318043.83
46	1052763.49	6318033.22
47	1052770.36	6318052.07
48	1052776.01	6318074.55
49	1052774.15	6318080.42
50	1052782.90	6318103.27
51	1052800.00	6318095.32
52	1052817.67	6318076.68
53	1052779.79	6318020.10
54	1052759.84	6317964.68
55	1052757.23	6317958.89
56	1052751.89	6317958.18
57	1052751.18	6317960.92

Обозначение характерных точек границ	Координаты МСК-14, зона 6	
	X	Y
58	1052761.28	6317994.28
59	1052751.31	6317997.22
60	1052745.27	6317979.34
61	1052696.90	6317830.85
62	1052687.39	6317792.95
63	1052675.34	6317733.66
64	1052615.44	6317553.68
65	1052640.16	6317448.11
66	1052617.33	6317357.95
67	1052801.17	6317296.69
68	1052777.96	6317230.58

6.3. Муниципальные образования, в границах территорий которых полностью или частично расположена вторая подзона приаэродромной территории аэродрома гражданской авиации Теплый Ключ, приведены в таблице 3.2.

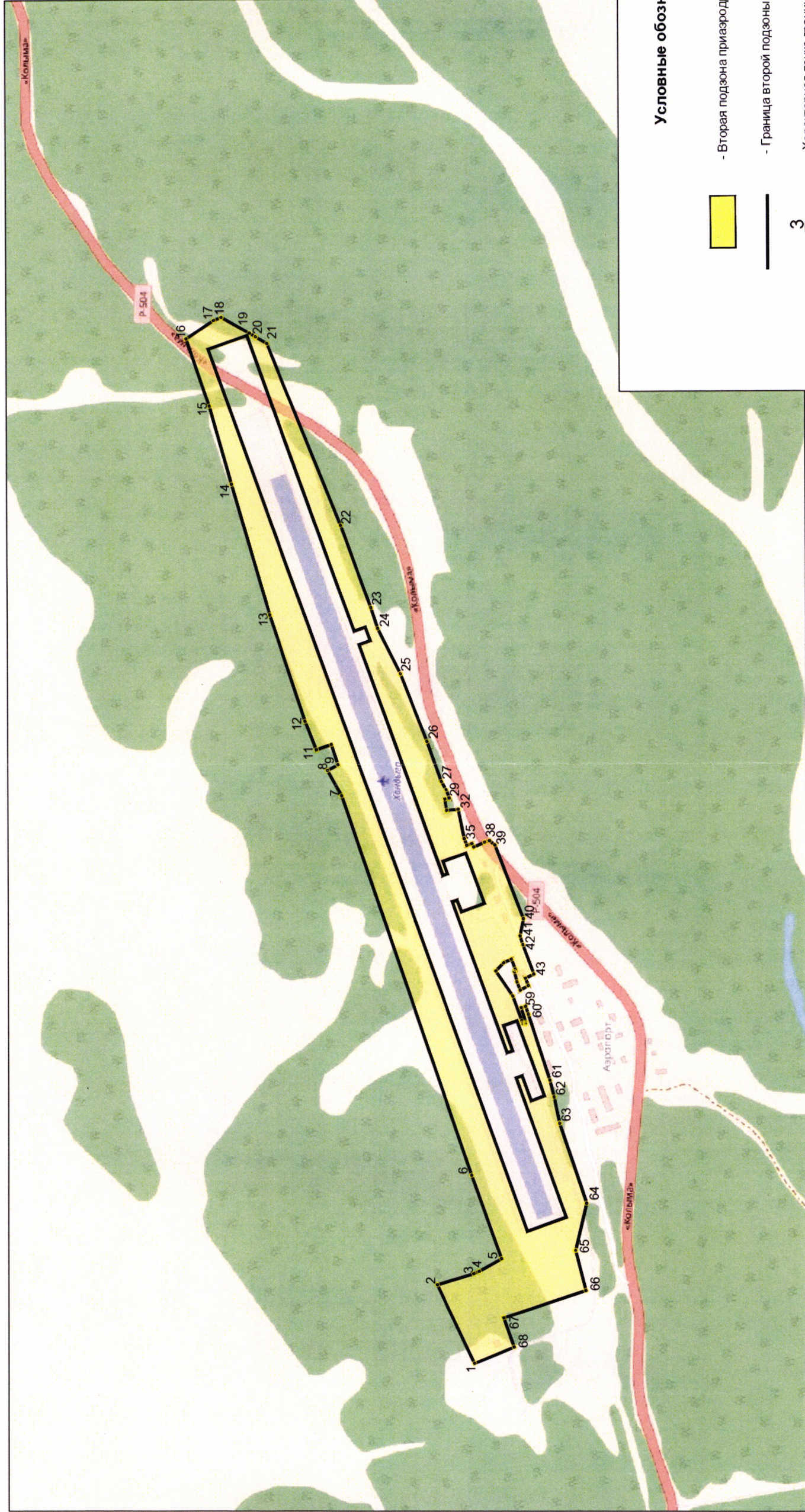
Таблица 3.2

№ п/п	Муниципальные образования
1	Теплоключевский наслег
2	Томпонский район

6.4. Кадастровые кварталы, в границах территорий которых полностью или частично расположена вторая подзона приаэродромной территории аэродрома гражданской авиации Теплый Ключ: 14:28:006002, 14:28:006003.

6.5. Графическое изображение границ второй подзоны приаэродромной территории аэродрома гражданской авиации Теплый Ключ приведено на схеме 3.

Схема 3



Условные обозначения:

- Вторая подзона приаэродромной территории
- Граница второй подзоны
- Характерная точка границы подзоны

Масштаб 1:10 000

7. Описание границ третьей подзоны:

7.1. Третья подзона приаэродромной территории аэродрома гражданской авиации Теплый Ключ выделена в границах полос воздушных подходов, установленных в соответствии с Федеральными правилами использования воздушного пространства Российской Федерации, утвержденными постановлением Правительства Российской Федерации от 11 марта 2010 г. № 138³, и с учетом ограничительных поверхностей аэродрома в соответствии с Федеральными авиационными правилами «Требования, предъявляемые к аэродромам, предназначенным для взлета, посадки, руления и стоянки гражданских воздушных судов», утвержденными приказом Министерства транспорта Российской Федерации от 25 августа 2015 г. № 262 (зарегистрирован Министерством юстиции Российской Федерации 9 октября 2015 г., регистрационный № 39264), с изменениями, внесенными приказом Министерства транспорта Российской Федерации от 24 ноября 2017 г. № 495 (зарегистрирован Министерством юстиции Российской Федерации 21 декабря 2017 г., регистрационный № 49344) (далее – ФАП-262).

7.2. Перечень координат характерных точек границ третьей подзоны приаэродромной территории аэродрома гражданской авиации Теплый Ключ приведен в таблице 4.1.

Таблица 4.1

Обозначение характерных точек границ	Координаты МСК-14, зона 6	
	X	Y
1.1	1067240.66	6313618.92
1.2	1068020.87	6317456.19
1.3	1067781.33	6321364.65
1.4	1066538.38	6325077.93
1.5	1064376.71	6328342.98
1.6	1061443.64	6330937.30
5.213	1060127.13	6331730.11
5.205	1060665.79	6332738.94

³ В соответствии с пунктом 3 постановления Правительства Российской Федерации от 11 марта 2010 г. № 138 данный акт действует до 1 ноября 2026 г.

Обозначение характерных точек границ	Координаты МСК-14, зона 6	
	X	Y
5.211	1059346.66	6333207.86
5.206	1059376.81	6333292.66
5.207	1057492.33	6333962.55
5.212	1057462.18	6333877.75
5.208	1056143.05	6334346.67
5.216	1055924.08	6333224.20
1.8	1054101.79	6333464.29
1.9	1050193.33	6333224.76
1.10	1046480.05	6331981.80
1.11	1043215.00	6329820.14
1.12	1040620.68	6326887.07
1.13	1038873.90	6323382.48
1.14	1038093.69	6319545.21
1.15	1038333.22	6315636.76
1.16	1039576.18	6311923.48
1.17	1041737.84	6308658.43
1.18	1044670.91	6306064.11
5.100	1045987.40	6305271.31
5.204	1045448.76	6304262.47
5.210	1046767.89	6303793.54
5.203	1046737.75	6303708.74
5.202	1048622.23	6303038.85
5.209	1048652.37	6303123.65
5.201	1049971.50	6302654.73
5.99	1050190.50	6303777.20
1.20	1052012.77	6303537.11
1.21	1055921.22	6303776.65
1.22	1059634.50	6305019.60
1.23	1062899.55	6307181.27
1.24	1065493.87	6310114.34

7.4. Перечень кадастровых кварталов, в границах территорий которых полностью или частично расположена третья подзона приаэродромной территории аэродрома гражданской авиации Теплый Ключ, приведен в таблице 4.2.

Таблица 4.2

№ п/п	Номера кадастровых кварталов			
	1	2	3	4
1	14:28:006001	14:28:006002	14:28:006003	14:28:006005

7.5. Муниципальные образования, в границах территорий которых полностью или частично расположена третья подзона приаэродромной территории аэродрома гражданской авиации Теплый Ключ, приведены в таблице 4.3.

Таблица 4.3

№ п/п	Муниципальные образования
1	Теплоключевский наслег
2	Томпонский район

7.6. Перечень координат характерных точек границ секторов третьей подзоны приаэродромной территории аэродрома гражданской авиации Теплый Ключ приведен в таблице 4.4.

Таблица 4.4

Обозначение характерных точек границ	Координаты МСК-14	
	X	Y
Сектор 1 Абсолютная высота (далее – Набс) 435,71 м		
1.1	1067240.66	6313618.92
1.2	1068020.87	6317456.19
1.3	1067781.33	6321364.65
1.4	1066538.38	6325077.93
1.5	1064376.71	6328342.98
1.6	1061443.64	6330937.30
1.7	1057939.06	6332684.08
1.8	1054101.79	6333464.29
1.9	1050193.33	6333224.76
1.10	1046480.05	6331981.80

1.11	1043215.00	6329820.14
1.12	1040620.68	6326887.07
1.13	1038873.90	6323382.48
1.14	1038093.69	6319545.21
1.15	1038333.22	6315636.76
1.16	1039576.18	6311923.48
1.17	1041737.84	6308658.43
1.18	1044670.91	6306064.11
1.19	1048175.50	6304317.32
1.20	1052012.77	6303537.11
1.21	1055921.22	6303776.65
1.22	1059634.50	6305019.60
1.23	1062899.55	6307181.27
1.24	1065493.87	6310114.34
Сектор 2.1 Набс от 335,71 м до 360,71 м		
2.1.1	1056994.48	6316141.44
2.1.2	1057600.22	6317845.45
2.1.3	1048514.34	6319155.95
2.1.4	1049120.08	6320859.96
Сектор 2.2 Набс от 360,71 м до 385,71 м		
2.2.1	1057465.60	6315973.97
2.2.2	1058071.34	6317677.98
2.2.3	1048043.22	6319323.42
2.2.4	1048648.96	6321027.43
Сектор 2.3 Набс от 385,71 м до 410,71 м		
2.3.1	1057936.71	6315806.50
2.3.2	1058542.45	6317510.51
2.3.3	1047572.10	6319490.90
2.3.4	1048177.84	6321194.91
Сектор 2.4 Набс от 410,71 м до 435,71 м		
2.4.1	1058407.83	6315639.03
2.4.2	1059013.57	6317343.04
2.4.3	1047100.98	6319658.37
2.4.4	1047706.72	6321362.38

Сектор 3 Набс 335,71 м		
3.1.	1056523.36	6316308.92
3.2.	1057129.10	6318012.93
3.3	1048985.46	6318988.48
3.4	1049591.20	6320692.49
Сектор 4 Набс от 285,71 м до 335,71 м		
4.1	1052387.75	6315040.87
4.2	1054721.81	6321606.83
4.3	1053726.80	6321960.53
4.4	1051392.75	6315394.58
Сектор 5.1 Набс от 284,25 м до 292,25 м		
5.3	1052788.97	6317477.22
5.4	1052619.36	6317537.51
5.9	1052680.38	6316985.16
5.10	1052393.00	6317087.32
Сектор 5.2 Набс от 292,25 м до 300,25 м		
5.9	1052680.38	6316985.16
5.10	1052393.00	6317087.32
5.15	1052571.80	6316493.11
5.16	1052166.64	6316637.14
Сектор 5.3 Набс от 300,25 м до 308,25 м		
5.15	1052571.80	6316493.11
5.16	1052166.64	6316637.14
5.21	1052463.22	6316001.06
5.22	1051940.28	6316186.95
Сектор 5.4 Набс от 308,25 м до 316,25 м		
5.21	1052463.22	6316001.06
5.22	1051940.28	6316186.95
5.27	1052354.64	6315509.00
5.28	1051713.91	6315736.77
Сектор 5.5 Набс от 316,25 м до 324,25 м		

5.27	1052354.64	6315509.00
5.28	1051713.91	6315736.77
5.33	1052246.05	6315016.95
5.34	1051493.63	6315284.42
Сектор 5.6 Набс от 324,25 м до 332,25 м		
5.33	1052246.05	6315016.95
5.34	1051493.63	6315284.42
5.39	1052137.47	6314524.90
5.40	1051261.19	6314836.40
Сектор 5.7 Набс от 332,25 м до 340,25 м		
5.39	1052137.47	6314524.90
5.40	1051261.19	6314836.40
5.45	1052028.89	6314032.85
5.46	1051034.83	6314386.21
Сектор 5.8 Набс от 340,25 м до 348,25 м		
5.45	1052028.89	6314032.85
5.46	1051034.83	6314386.21
5.51	1051920.31	6313540.79
5.52	1050808.47	6313936.03
Сектор 5.9 Набс от 348,25 м до 356,25 м		
5.51	1051920.31	6313540.79
5.52	1050808.47	6313936.03
5.57	1051811.72	6313048.74
5.58	1050582.10	6313485.84
Сектор 5.10 Набс от 356,25 м до 364,25 м		
5.57	1051811.72	6313048.74
5.58	1050582.10	6313485.84
5.63	1051703.14	6312556.69
5.64	1050355.74	6313035.66
Сектор 5.11 Набс от 364,25 м до 372,25 м		
5.63	1051703.14	6312556.69
5.64	1050355.74	6313035.66

5.69	1051594.56	6312064.63
5.70	1050129.38	6312585.47
Сектор 5.12 Набс от 372,25 м до 380,25 м		
5.69	1051594.56	6312064.63
5.70	1050129.38	6312585.47
5.75	1051485.97	6311572.58
5.76	1049903.02	6312135.29
Сектор 5.13 Набс от 380,25 м до 388,25 м		
5.75	1051485.97	6311572.58
5.76	1049903.02	6312135.29
5.81	1051377.39	6311080.53
5.82	1049676.65	6311685.11
Сектор 5.14 Набс от 388,25 м до 396,25 м		
5.81	1051377.39	6311080.53
5.82	1049676.65	6311685.11
5.87	1051268.81	6310588.48
5.88	1049450.29	6311234.92
Сектор 5.15 Набс от 396,25 м до 404,25 м		
5.87	1051268.81	6310588.48
5.88	1049450.29	6311234.92
5.89	1051134.31	6310105.63
5.90	1049249.84	6310775.52
Сектор 5.16 Набс от 404,25 м до 412,25 м		
5.89	1051134.31	6310105.63
5.90	1049249.84	6310775.52
5.91	1050966.84	6309634.52
5.92	1049080.95	6310300.42
Сектор 5.17 Набс от 412,25 м до 420,25 м		
5.91	1050966.84	6309634.52
5.92	1049080.95	6310300.42
5.93	1050799.37	6309163.40
5.94	1048913.66	6309829.81

Сектор 5.18 Набс от 420,25 м до 428,25 м		
5.93	1050799.37	6309163.40
5.94	1048913.66	6309829.81
5.95	1050631.90	6308692.28
5.96	1048746.27	6309358.94
Сектор 5.19 Набс от 428,25 м до 435,71 м		
5.95	1050631.90	6308692.28
5.96	1048746.27	6309358.94
5.202	1048622.23	6303038.85
5.203	1046737.75	6303708.74
Сектор 5.20 Набс от 288,11 м до 296,11 м		
5.103	1053495.19	6319463.90
5.104	1053325.59	6319524.19
5.109	1053721.55	6319914.08
5.110	1053434.17	6320016.24
Сектор 5.21 Набс от 296,11 м до 304,11 м		
5.109	1053721.55	6319914.08
5.110	1053434.17	6320016.24
5.115	1053947.92	6320364.27
5.116	1053542.75	6320508.29
Сектор 5.22 Набс от 304,11 м до 312,11 м		
5.115	1053947.92	6320364.27
5.116	1053542.75	6320508.29
5.121	1054174.28	6320814.45
5.122	1053651.34	6321000.35
Сектор 5.23 Набс от 312,11 м до 320,11 м		
5.121	1054174.28	6320814.45
5.122	1053651.34	6321000.35
5.127	1054400.64	6321264.64
5.128	1053759.92	6321492.40
Сектор 5.24 Набс от 320,11 м до 328,11 м		

5.127	1054400.64	6321264.64
5.128	1053759.92	6321492.40
5.133	1054620.92	6321716.98
5.134	1053868.50	6321984.45
Сектор 5.25 Набс от 328,11 м до 336,11 м		
5.133	1054620.92	6321716.98
5.134	1053868.50	6321984.45
5.139	1054853.37	6322165.01
5.140	1053977.08	6322476.51
Сектор 5.26 Набс от 336,11 м до 344,11 м		
5.139	1054853.37	6322165.01
5.140	1053977.08	6322476.51
5.145	1055079.73	6322615.19
5.146	1054085.67	6322968.56
Сектор 5.27 Набс от 344,11 м до 352,11 м		
5.145	1055079.73	6322615.19
5.146	1054085.67	6322968.56
5.151	1055306.09	6323065.38
5.152	1054194.25	6323460.61
Сектор 5.28 Набс от 352,11 м до 360,11 м		
5.151	1055306.09	6323065.38
5.152	1054194.25	6323460.61
5.157	1055532.45	6323515.56
5.158	1054302.83	6323952.66
Сектор 5.29 Набс от 360,11 м до 368,11 м		
5.157	1055532.45	6323515.56
5.158	1054302.83	6323952.66
5.163	1055758.81	6323965.74
5.164	1054411.42	6324444.72
Сектор 5.30 Набс от 368,11 м до 376,11 м		
5.163	1055758.81	6323965.74
5.164	1054411.42	6324444.72

5.169	1055985.18	6324415.93
5.170	1054520.00	6324936.77
Сектор 5.31 Набс от 376,11 м до 384,11 м		
5.169	1055985.18	6324415.93
5.170	1054520.00	6324936.77
5.175	1056211.54	6324866.11
5.176	1054628.58	6325428.82
Сектор 5.32 Набс от 384,11 м до 392,11 м		
5.175	1056211.54	6324866.11
5.176	1054628.58	6325428.82
5.181	1056437.90	6325316.30
5.182	1054737.16	6325920.88
Сектор 5.33 Набс от 392,11 м до 400,11 м		
5.181	1056437.90	6325316.30
5.182	1054737.16	6325920.88
5.187	1056664.26	6325766.48
5.188	1054845.75	6326412.93
Сектор 5.34 Набс от 400,11 м до 408,11 м		
5.187	1056664.26	6325766.48
5.188	1054845.75	6326412.93
5.193	1056864.72	6326225.88
5.194	1054980.24	6326895.77
Сектор 5.35 Набс от 408,11 м до 416,11 м		
5.193	1056864.72	6326225.88
5.194	1054980.24	6326895.77
5.195	1057032.19	6326697.00
5.196	1055147.71	6327366.89
Сектор 5.36 Набс от 416,11 м до 424,11 м		
5.195	1057032.19	6326697.00
5.196	1055147.71	6327366.89
5.197	1057199.66	6327168.12
5.198	1055315.19	6327838.01

Сектор 5.37		
Набс от 424,11 м до 432,11 м		
5.197	1057199.66	6327168.12
5.198	1055315.19	6327838.01
5.199	1057367.13	6327639.24
5.200	1055482.66	6328309.13
Сектор 5.38		
Набс от 432,11 м до 435,71 м		
5.199	1057367.13	6327639.24
5.200	1055482.66	6328309.13
5.206	1059376.81	6333292.66
5.207	1057492.33	6333962.55
Сектор 6.1		
Набс от 281,85 м до 291,85 м		
5.1	1052875.65	6317541.92
5.2	1052592.98	6317642.40
5.3	1052788.97	6317477.22
5.4	1052619.36	6317537.51
5.5	1052778.84	6317045.68
5.6	1052699.93	6317073.73
5.7	1052433.75	6317168.36
5.8	1052354.84	6317196.41
Сектор 6.2		
Набс от 291,85 м до 301,85 м		
5.5	1052778.84	6317045.68
5.6	1052699.93	6317073.73
5.11	1052682.04	6316549.44
5.12	1052591.35	6316581.68
Сектор 6.3		
Набс от 301,85 м до 311,85 м		
5.11	1052682.04	6316549.44
5.12	1052591.35	6316581.68
5.17	1052585.23	6316053.20
5.18	1052482.76	6316089.63
Сектор 6.4		
Набс от 311,85 м до 321,85 м		
5.17	1052585.23	6316053.20
5.18	1052482.76	6316089.63

5.23	1052488.43	6315556.96
5.24	1052374.18	6315597.57
Сектор 6.5 Набс от 321,85 м до 331,85 м		
5.23	1052488.43	6315556.96
5.24	1052374.18	6315597.57
5.29	1052391.62	6315060.72
5.30	1052265.60	6315105.52
Сектор 6.6 Набс от 331,85 м до 341,85 м		
5.29	1052391.62	6315060.72
5.30	1052265.60	6315105.52
5.35	1052294.82	6314564.48
5.36	1052157.02	6314613.47
Сектор 6.7 Набс от 341,85 м до 354,35 м		
5.35	1052294.82	6314564.48
5.36	1052157.02	6314613.47
5.41	1052198.01	6314068.24
5.42	1052048.43	6314121.42
Сектор 6.8 Набс от 354,35 м до 366,85 м		
5.41	1052198.01	6314068.24
5.42	1052048.43	6314121.42
5.47	1052101.21	6313572.00
5.48	1051939.85	6313629.36
Сектор 6.9 Набс от 366,85 м до 379,35 м		
5.47	1052101.21	6313572.00
5.48	1051939.85	6313629.36
5.53	1052004.40	6313075.76
5.54	1051831.27	6313137.31
Сектор 6.10 Набс от 379,35 м до 391,85 м		
5.53	1052004.40	6313075.76
5.54	1051831.27	6313137.31
5.59	1051907.60	6312579.52
5.60	1051722.68	6312645.26

Сектор 6.11 Набс от 391,85 м до 404,35 м		
5.59	1051907.60	6312579.52
5.60	1051722.68	6312645.26
5.65	1051808.79	6312084.00
5.66	1051614.10	6312153.20
Сектор 6.12 Набс от 404,35 м до 416,85 м		
5.65	1051808.79	6312084.00
5.66	1051614.10	6312153.20
5.71	1051710.86	6311588.16
5.72	1051505.52	6311661.15
Сектор 6.13 Набс от 416,85 м до 429,35 м		
5.71	1051710.86	6311588.16
5.72	1051505.52	6311661.15
5.77	1051617.18	6311090.81
5.78	1051396.94	6311169.10
Сектор 6.14 Набс от 429,35 м до 435,71 м		
5.77	1051617.18	6311090.81
5.78	1051396.94	6311169.10
5.83	1051555.23	6310773.21
5.84	1051327.44	6310854.18
Сектор 6.15 Набс от 435,71 м до 435,71 м		
5.83	1051555.23	6310773.21
5.84	1051327.44	6310854.18
5.87	1051268.81	6310588.48
5.89	1051134.31	6310105.63
5.91	1050966.84	6309634.52
5.93	1050799.37	6309163.40
5.95	1050631.90	6308692.28
5.97	1048986.51	6304063.64
5.99	1050190.50	6303777.20
5.201	1049971.50	6302654.73
5.209	1048652.37	6303123.65

Сектор 6.2.1 Набс от 291,85 м до 301,85 м		
5.7	1052433.75	6317168.36
5.8	1052354.84	6317196.41
5.13	1052207.39	6316718.17
5.14	1052116.69	6316750.41
Сектор 6.3.1 Набс от 301,85 м до 311,85 м		
5.13	1052207.39	6316718.17
5.14	1052116.69	6316750.41
5.19	1051981.02	6316267.99
5.20	1051878.55	6316304.41
Сектор 6.4.1 Набс от 311,85 м до 321,85 м		
5.19	1051981.02	6316267.99
5.20	1051878.55	6316304.41
5.25	1051754.66	6315817.80
5.26	1051640.41	6315858.41
Сектор 6.5.1 Набс от 321,85 м до 331,85 м		
5.25	1051754.66	6315817.80
5.26	1051640.41	6315858.41
5.31	1051528.30	6315367.62
5.32	1051404.52	6315411.62
Сектор 6.6.1 Набс от 331,85 м до 341,85 м		
5.31	1051528.30	6315367.62
5.32	1051404.52	6315411.62
5.37	1051298.57	6314918.63
5.38	1051164.13	6314966.42
Сектор 6.7.1 Набс от 341,85 м до 354,35 м		
5.37	1051298.57	6314918.63
5.38	1051164.13	6314966.42
5.43	1051075.57	6314467.25
5.44	1050925.99	6314520.42
Сектор 6.8.1 Набс от 354,35 м до 366,85 м		

5.43	1051075.57	6314467.25
5.44	1050925.99	6314520.42
5.49	1050849.21	6314017.06
5.50	1050687.85	6314074.42
Сектор 6.9.1 Набс от 366,85 м до 379,35 м		
5.49	1050849.21	6314017.06
5.50	1050687.85	6314074.42
5.55	1050622.85	6313566.88
5.56	1050449.71	6313628.42
Сектор 6.10.1 Набс от 379,35 м до 391,85 м		
5.55	1050622.85	6313566.88
5.56	1050449.71	6313628.42
5.61	1050396.49	6313116.69
5.62	1050211.57	6313182.43
Сектор 6.11.1 Набс от 391,85 м до 404,35 м		
5.61	1050396.49	6313116.69
5.62	1050211.57	6313182.43
5.67	1050170.12	6312666.51
5.68	1049973.43	6312736.43
Сектор 6.12.1 Набс от 404,35 м до 416,85 м		
5.67	1050170.12	6312666.51
5.68	1049973.43	6312736.43
5.73	1049943.76	6312216.32
5.74	1049735.29	6312290.43
Сектор 6.13.1 Набс от 416,85 м до 429,35 м		
5.73	1049943.76	6312216.32
5.74	1049735.29	6312290.43
5.79	1049717.40	6311766.14
5.80	1049497.15	6311844.43
Сектор 6.14.1 Набс от 429,35 м до 435,71 м		
5.79	1049717.40	6311766.14
5.80	1049497.15	6311844.43

5.85	1049572.53	6311478.02
5.86	1049344.74	6311558.99
Сектор 6.15.1 Набс 435,71 м		
5.85	1049572.53	6311478.02
5.86	1049344.74	6311558.99
5.88	1049450.29	6311234.92
5.90	1049249.84	6310775.52
5.92	1049080.95	6310300.42
5.94	1048913.66	6309829.81
5.96	1048746.27	6309358.94
5.98	1047102.04	6304733.53
5.100	1045987.40	6305271.31
5.204	1045448.76	6304262.47
5.210	1046767.89	6303793.54
Сектор 6.16 Набс от 285,63 м до 295,63 м		
5.101	1053521.58	6319359.00
5.102	1053238.91	6319459.48
5.103	1053495.19	6319463.90
5.104	1053325.59	6319524.19
5.105	1053759.72	6319805.00
5.106	1053680.81	6319833.05
5.107	1053414.63	6319927.67
5.108	1053335.71	6319955.72
Сектор 6.17 Набс от 295,63 м до 305,63 м		
5.105	1053759.72	6319805.00
5.106	1053680.81	6319833.05
5.111	1053997.86	6320251.00
5.112	1053907.17	6320283.23
Сектор 6.18 Набс от 305,63 м до 315,63 м		
5.111	1053997.86	6320251.00
5.112	1053907.17	6320283.23
5.117	1054230.89	6320698.81
5.118	1054139.29	6320744.87

Сектор 6.19 Набс от 315,63 м до 325,63 м		
5.117	1054230.89	6320698.81
5.118	1054139.29	6320744.87
5.123	1054474.14	6321142.99
5.124	1054359.89	6321183.60
Сектор 6.20 Набс от 325,63 м до 335,63 м		
5.123	1054474.14	6321142.99
5.124	1054359.89	6321183.60
5.129	1054712.28	6321588.99
5.130	1054587.62	6321633.30
Сектор 6.21 Набс от 335,63 м до 345,63 м		
5.129	1054712.28	6321588.99
5.130	1054587.62	6321633.30
5.135	1054950.42	6322034.99
5.136	1054812.62	6322083.97
Сектор 6.22 Набс от 345,63 м до 358,13 м		
5.135	1054950.42	6322034.99
5.136	1054812.62	6322083.97
5.141	1055188.56	6322480.98
5.142	1055038.98	6322534.16
Сектор 6.23 Набс от 358,13 м до 370,63 м		
5.141	1055188.56	6322480.98
5.142	1055038.98	6322534.16
5.147	1055430.61	6322934.30
5.148	1055265.34	6322984.34
Сектор 6.24 Набс от 370,63 м до 383,13 м		
5.147	1055430.61	6322934.30
5.148	1055265.34	6322984.34
5.153	1055664.84	6323372.98
5.154	1055491.71	6323434.53
Сектор 6.25 Набс от 383,13 м до 395,63 м		

5.153	1055664.84	6323372.98
5.154	1055491.71	6323434.53
5.159	1055902.98	6323818.98
5.160	1055718.07	6323884.71
Сектор 6.26 Набс от 395,63 м до 408,13 м		
5.159	1055902.98	6323818.98
5.160	1055718.07	6323884.71
5.165	1056141.12	6324264.98
5.166	1055944.43	6324334.90
Сектор 6.27 Набс от 408,13 м до 420,63 м		
5.165	1056141.12	6324264.98
5.166	1055944.43	6324334.90
5.171	1056379.26	6324710.97
5.172	1056170.79	6324785.08
Сектор 6.28 Набс от 420,63 м до 433,13 м		
5.171	1056379.26	6324710.97
5.172	1056170.79	6324785.08
5.177	1056617.41	6325156.97
5.178	1056390.27	6325237.72
Сектор 6.29 Набс от 433,13 м до 435,71 м		
5.177	1056617.41	6325156.97
5.178	1056390.27	6325237.72
5.183	1056855.86	6325603.56
5.184	1056623.52	6325685.45
Сектор 6.30 Набс 435,71 м		
5.183	1056855.86	6325603.56
5.184	1056623.52	6325685.45
5.189	1056979.38	6325834.89
5.190	1056741.23	6325919.55
Сектор 6.31 Набс 435,71 м		
5.189	1056979.38	6325834.89
5.190	1056741.23	6325919.55

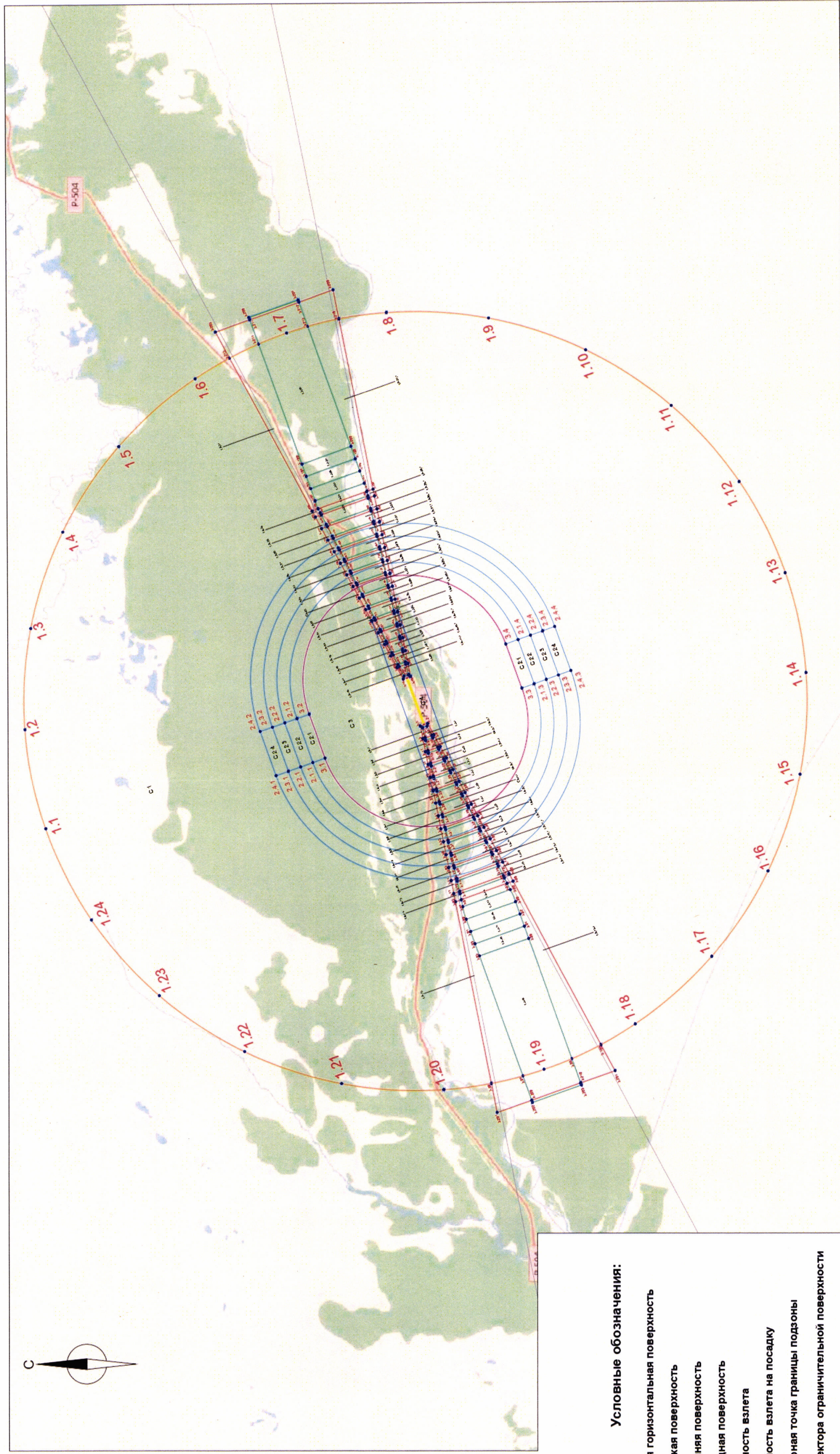
5.193	1056864.72	6326225.88
5.195	1057032.19	6326697.00
5.197	1057199.66	6327168.12
5.199	1057367.13	6327639.24
5.205	1060665.79	6332738.94
5.211	1059346.66	6333207.86
5.213	1060127.13	6331730.11
5.214	1059012.52	6332267.88
Сектор 6.17.1 Набс от 295,63 м до 305,63 м		
5.107	1053414.63	6319927.67
5.108	1053335.71	6319955.72
5.113	1053523.21	6320419.72
5.114	1053432.52	6320451.96
Сектор 6.18.1 Набс от 305,63 м до 315,63 м		
5.113	1053523.21	6320419.72
5.114	1053432.52	6320451.96
5.119	1053631.79	6320911.78
5.120	1053529.32	6320948.20
Сектор 6.19.1 Набс от 315,63 м до 325,63 м		
5.119	1053631.79	6320911.78
5.120	1053529.32	6320948.20
5.125	1053740.37	6321403.83
5.126	1053626.13	6321444.44
Сектор 6.20.1 Набс от 325,63 м до 335,63 м		
5.125	1053740.37	6321403.83
5.126	1053626.13	6321444.44
5.131	1053857.11	6321892.98
5.132	1053722.93	6321940.68
Сектор 6.21.1 Набс от 335,63 м до 345,63 м		
5.131	1053857.11	6321892.98
5.132	1053722.93	6321940.68
5.137	1053957.54	6322387.94
5.138	1053819.74	6322436.92

Сектор 6.22.1 Набс от 345,63 м до 358,13 м		
5.137	1053957.54	6322387.94
5.138	1053819.74	6322436.92
5.143	1054066.12	6322879.99
5.144	1053916.54	6322933.16
Сектор 6.23.1 Набс от 358,13 м до 370,63 м		
5.143	1054066.12	6322879.99
5.144	1053916.54	6322933.16
5.149	1054174.70	6323372.04
5.150	1054013.35	6323429.40
Сектор 6.24.1 Набс от 370,63 м до 383,13 м		
5.149	1054174.70	6323372.04
5.150	1054013.35	6323429.40
5.155	1054283.29	6323864.09
5.156	1054106.17	6323927.06
Сектор 6.25.1 Набс от 383,13 м до 395,63 м		
5.155	1054283.29	6323864.09
5.156	1054106.17	6323927.06
5.161	1054391.87	6324356.15
5.162	1054206.96	6324421.88
Сектор 6.26.1 Набс от 395,63 м до 408,13 м		
5.161	1054391.87	6324356.15
5.162	1054206.96	6324421.88
5.167	1054500.45	6324848.20
5.168	1054303.76	6324918.12
Сектор 6.27.1 Набс от 408,13 м до 420,63 м		
5.167	1054500.45	6324848.20
5.168	1054303.76	6324918.12
5.173	1054609.04	6325340.25
5.174	1054400.57	6325414.36
Сектор 6.28.1 Набс от 420,63 м до 433,13 м		

5.173	1054609.04	6325340.25
5.174	1054400.57	6325414.36
5.179	1054717.62	6325832.31
5.180	1054497.37	6325910.60
Сектор 6.29.1 Набс от 433,13 м до 435,71 м		
5.179	1054717.62	6325832.31
5.180	1054497.37	6325910.60
5.185	1054826.20	6326324.36
5.186	1054594.18	6326406.84
Сектор 6.30.1 Набс 435,71 м		
5.185	1054826.20	6326324.36
5.186	1054594.18	6326406.84
5.191	1054882.66	6326580.23
5.192	1054644.51	6326664.88
Сектор 6.31.1 Набс 435,71 м		
5.191	1054882.66	6326580.23
5.192	1054644.51	6326664.88
5.194	1054980.24	6326895.77
5.196	1055147.71	6327366.89
5.198	1055315.19	6327838.01
5.200	1055482.66	6328309.13
5.208	1056143.05	6334346.67
5.212	1057462.18	6333877.75
5.215	1057128.04	6332937.77
5.216	1055924.08	6333224.20

7.7. Графическое изображение границ третьей подзоны приаэродромной территории аэродрома гражданской авиации Теплый Ключ и секторов в ее составе приведено на схеме 4.

Схема 4



8. Описание границ четвертой подзоны:

8.1. Четвёртая подзона приаэродромной территории аэродрома гражданской авиации Теплый Ключ выделяется по границам зон действия средств радиотехнического обеспечения полетов воздушных судов и авиационной электросвязи (далее – РТОП и АС), обозначенным в аэронавигационном паспорте аэродрома гражданской авиации Теплый Ключ.

Граница четвертой подзоны приаэродромной территории аэродрома гражданской авиации Теплый Ключ определена путем совмещения границ зон ограничения размещения объектов, создающих помехи в работе наземных объектов средств и систем обслуживания воздушного движения, навигации, посадки и связи, предназначенных для организации воздушного движения. Контур четвертой подзоны выделен по максимально удаленным от средств РТОП и АС границам зон ограничений.

В составе четвертой подзоны определены высотные ограничения для окружающей застройки. В границах выделенных участков наклонных поверхностей ограничения застройки указаны высоты от минимальной к максимальной отметке по их границам в направлении от места установки средств РТОП и АС. При наложении нескольких участков с различными ограничениями подлежат учету более жесткие ограничения.

8.2. Перечень координат характерных точек границ четвертой подзоны приаэродромной территории аэродрома гражданской авиации Теплый Ключ приведен в таблице 5.1.

Таблица 5.1

Обозначение характерных точек границ	Координаты МСК-14, зона 6	
	X	Y
1	1070470.54	6323501.56
2	1069959.43	6327383.85
3	1068460.92	6331001.56
4	1066077.14	6334108.16
5	1062970.54	6336491.94
6	1059352.82	6337990.45

7	1055470.54	6338501.56
8	1051588.25	6337990.45
9	1047970.54	6336491.94
10	1044863.94	6334108.16
11	1042480.16	6331001.56
12	1040981.65	6327383.85
13	1040470.54	6323501.56
14	1040981.65	6319619.27
15	1042480.16	6316001.56
16	1044863.94	6312894.96
17	1047970.54	6310511.18
18	1051588.25	6309012.67
19	1055470.54	6308501.56
20	1059352.82	6309012.67
21	1062970.54	6310511.18
22	1066077.14	6312894.96
23	1068460.92	6316001.56
24	1069959.43	6319619.27

8.3. Перечень кадастровых кварталов, в границах территорий которых полностью или частично расположена четвертая подзона приаэродромной территории аэродрома гражданской авиации Теплый Ключ, приведен в таблице 5.2.

Таблица 5.2

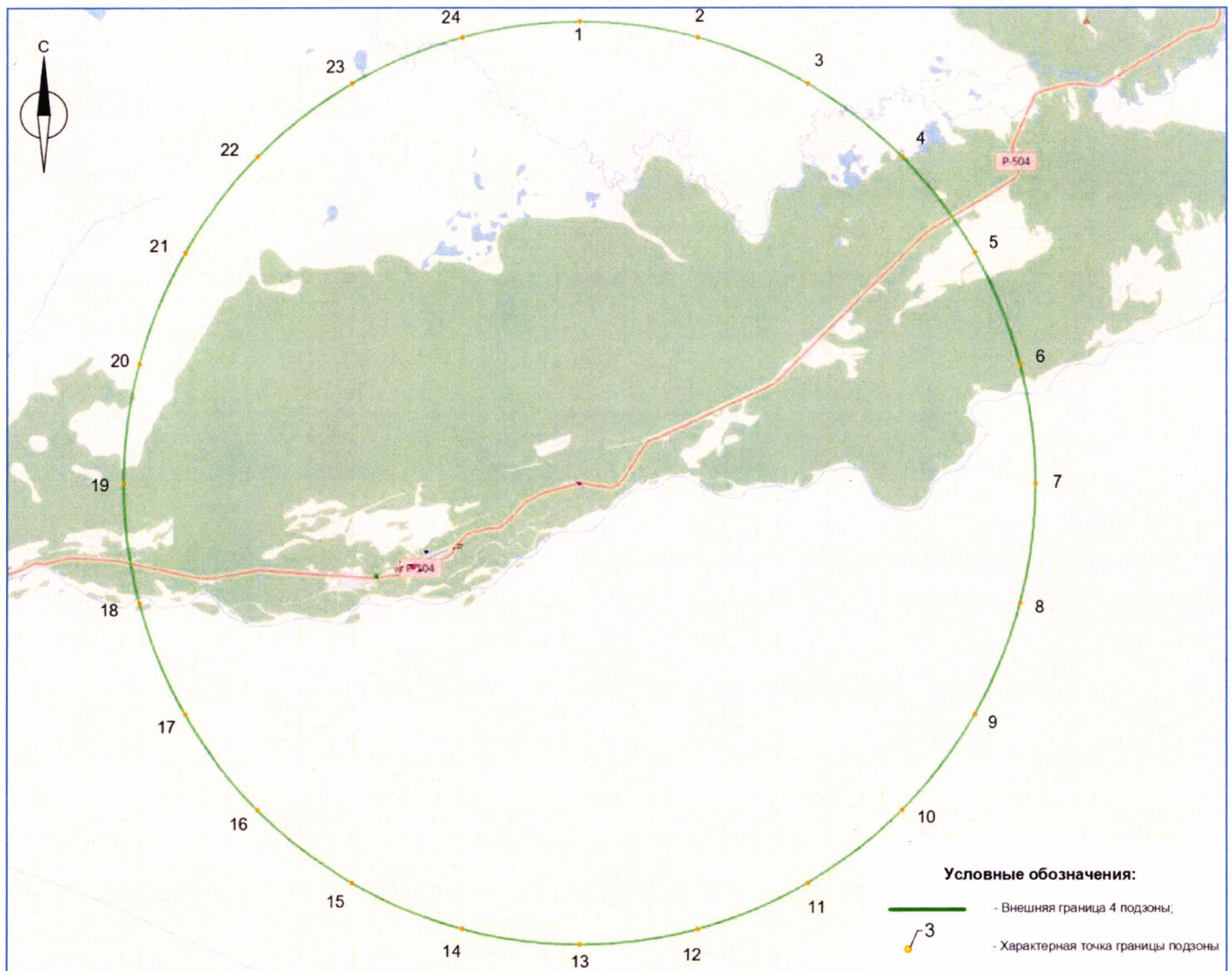
№ строки	Номера кадастровых кварталов			
	1	2	3	4
1	14:28:006001	14:28:006002	14:28:006003	14:28:006005

8.4. Муниципальные образования, в границах территорий которых полностью или частично расположена четвертая подзона приаэродромной территории аэродрома гражданской авиации Теплый Ключ, приведены в таблице 5.3.

№ п/п	Муниципальные образования
1	Теплоключевский наслег
2	Томпонский район

8.5. Графическое изображение границ четвертой подзоны приаэродромной территории аэродрома гражданской авиации Теплый Ключ приведено на схеме 5.1.

Схема 5.1



8.6. Перечень секторов четвертой подзоны приаэродромной территории аэродрома гражданской авиации Теплый Ключ приведен в таблице 5.4.

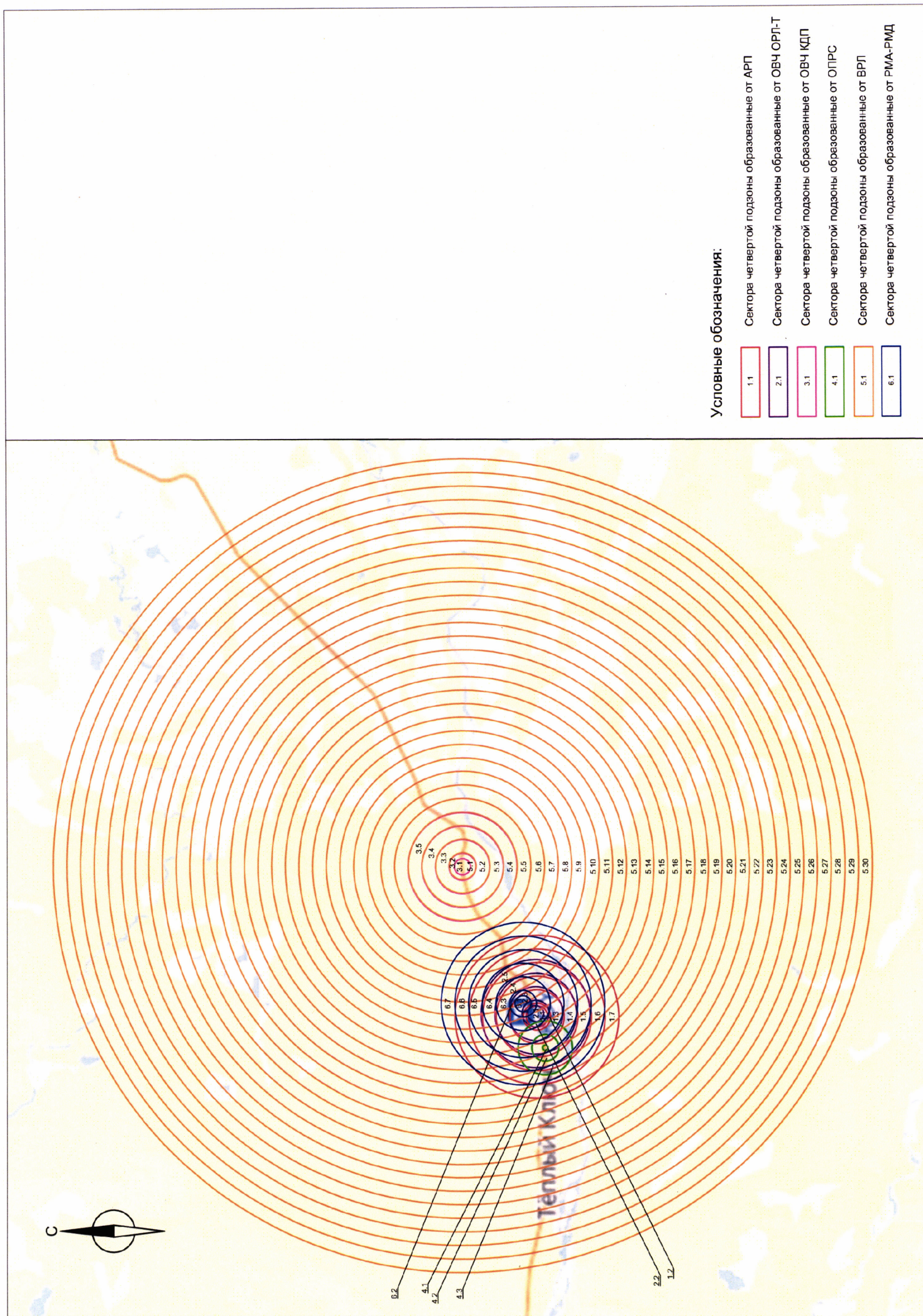
Таблица 5.4

Сектор	Радиус от центра антенны, м		Набс, м	
	от	до	от	до
Автоматический радиопеленгатор (далее – АРП)				
Координаты фазового центра антенны в МСК-14, зона 6 X – 1052755.26; Y – 6317961.33				
1.1	0	400	282,36	289,48
1.2	400	500	289,48	291,06
1.3	500	1000	291,06	299,76
1.4	1000	1500	299,76	308,46
1.5	1500	2000	308,46	317,16
1.6	2000	2500	317,16	325,86
1.7	2500	3000	325,86	334,56
Средства авиационной электросвязи ОВЧ диапазона на контрольно-диспетчерском пункте (далее – ОВЧ КДП)				
Координаты фазового центра антенны в МСК-14, зона 6 X – 1052802.02; Y – 6318073.27				
2.1	0	300	282,00	290,00
2.2	300	500	290,00	290,70
2.3	500	1000	290,70	299,40
2.4	1000	1500	299,40	308,10
2.5	1500	2000	308,10	316,80
Средства авиационной подвижной электросвязи ОВЧ на обзорном радиолокаторе трассовом (далее – ОВЧ ОРЛ-Т)				
Координаты фазового центра антенны в МСК-14, зона 6 X – 1055476.61; Y – 6323480.16				
3.1	0	300	345,70	354,00
3.2	300	500	354,00	354,40
3.3	500	1000	354,40	363,10
3.4	1000	1500	363,10	371,80
3.5	1500	2000	371,80	380,50
Отдельная приводная радиостанция (далее – ОПРС)				
Координаты фазового центра антенны в МСК-14, зона 6 X – 1052450.96; Y – 6316807.13				
4.1	0	100	279,66	290,14
4.2	100	500	290,14	323,41
4.3	500	1000	323,41	367,16
Вторичный радиолокатор (далее – ВРЛ)				
Координаты фазового центра антенны в МСК-14, зона 6 X – 1055470.54; Y – 6323501.56				
5.1	0	500	-	356,79
5.2	500	1000	356,79	361,16
5.3	1000	1500	361,16	365,52

5.4	1500	2000	365,52	369,89
5.5	2000	2500	369,89	374,25
5.6	2500	3000	374,25	378,62
5.7	3000	3500	378,62	382,98
5.8	3500	4000	382,98	387,35
5.9	4000	4500	387,35	391,71
5.10	4500	5000	391,71	396,08
5.11	5000	5500	396,08	400,44
5.12	5500	6000	400,44	404,81
5.13	6000	6500	404,81	409,17
5.14	6500	7000	409,17	413,54
5.15	7000	7500	413,54	417,90
5.16	7500	8000	417,90	422,27
5.17	8000	8500	422,27	426,63
5.18	8500	9000	426,63	431,00
5.19	9000	9500	431,00	435,36
5.20	9500	10000	435,36	439,73
5.21	10000	10500	439,73	444,09
5.22	10500	11000	444,09	448,46
5.23	11000	11500	448,46	452,82
5.24	11500	12000	452,82	457,19
5.25	12000	12500	457,19	461,55
5.26	12500	13000	461,55	465,92
5.27	13000	13500	465,92	470,28
5.28	13500	14000	470,28	474,65
5.29	14000	14500	474,65	479,01
5.30	14500	15000	479,01	483,38
Азимутально-дальномерный радиомаяк (далее – РМА-РМД)				
Координаты фазового центра антенны в МСК-14, зона 6 X – 1053258.17; Y – 6318438.04				
6.1	0	300	-	290,73
6.2	300	500	290,73	292,05
6.3	500	1000	292,05	300,75
6.4	1000	1500	300,75	309,45
6.5	1500	2000	309,45	318,15
6.6	2000	2500	318,15	326,85
6.7	2500	3000	326,85	335,55

8.7. Графическое изображение границ секторов четвертой подзоны приаэродромной территории аэродрома гражданской авиации Теплый Ключ приведено на схеме 5.2.

Схема 5.2



9. Описание границ пятой подзоны:

9.1. Пятая подзона приаэродромной территории аэродрома гражданской авиации Теплый Ключ выделена по границам, установленным исходя из требований безопасности полетов и промышленной безопасности опасных производственных объектов с учетом максимального радиуса зон поражения в случаях происшествий техногенного характера на опасных производственных объектах.

9.2. Перечень координат характерных точек границ пятой подзоны приаэродромной территории аэродрома гражданской авиации Теплый Ключ приведен в таблице 6.1.

Таблица 6.1

Обозначение характерных точек границ	Координаты МСК-14, зона 6	
	X	Y
1	1052754.41	6317648.70
2	1050046.31	6303806.01
3	1046930.60	6287879.83
4	1038481.50	6290883.31
5	1046117.43	6305202.64
6	1053360.15	6319352.71
7	1059997.13	6331798.76
8	1067633.06	6346118.10
9	1059183.95	6349121.57
10	1056068.25	6333195.40
1.1	1067240.66	6313618.92
1.2	1068020.87	6317456.19
1.3	1067781.33	6321364.65
1.4	1066538.38	6325077.93
1.5	1064376.71	6328342.98
1.6	1061443.64	6330937.30
1.7	1057939.06	6332684.08
1.8	1054101.79	6333464.29
1.9	1050193.33	6333224.76
1.10	1046480.05	6331981.80

1.11	1043215.00	6329820.14
1.12	1040620.68	6326887.07
1.13	1038873.90	6323382.48
1.14	1038093.69	6319545.21
1.15	1038333.22	6315636.76
1.16	1039576.18	6311923.48
1.17	1041737.84	6308658.43
1.18	1044670.91	6306064.11
1.19	1048175.50	6304317.32
1.20	1052012.77	6303537.11
1.21	1055921.22	6303776.65
1.22	1059634.50	6305019.60
1.23	1062899.55	6307181.27
1.24	1065493.87	6310114.34

9.3. Муниципальные образования, в границах территорий которых полностью или частично расположена пятая подзона приаэродромной территории аэродрома гражданской авиации Теплый Ключ, приведены в таблице 6.2.

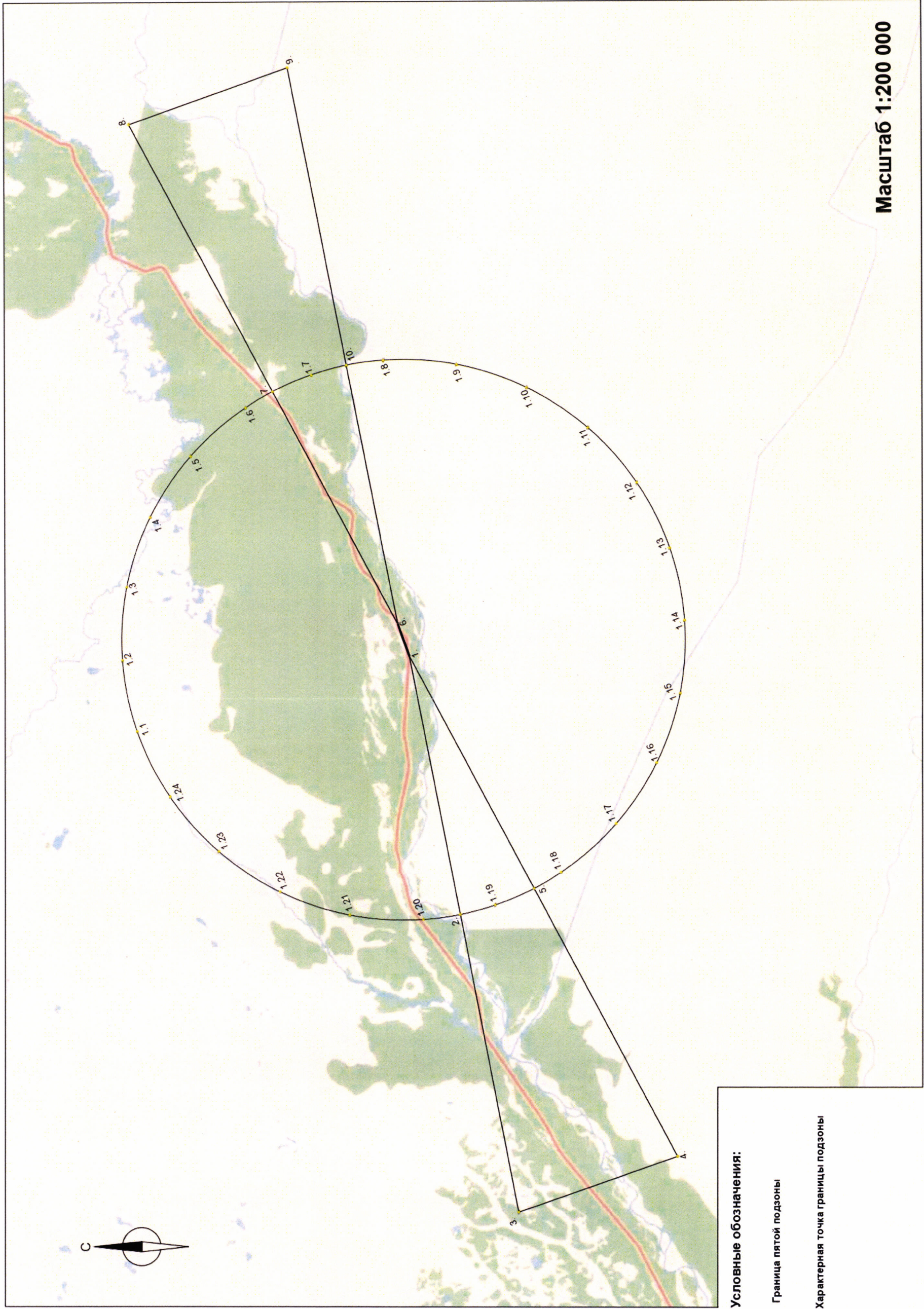
Таблица 6.2

№ п/п	Муниципальные образования
1	Теплоключевский наслег
2	поселок Хандыга
3	Томпонский район

9.4. Кадастровые кварталы, в границах территорий которых полностью или частично расположена пятая подзона приаэродромной территории аэродрома гражданской авиации Теплый Ключ: 14:28:006001, 14:28:006002, 14:28:006003, 14:28:006005, 14:28:008004, 14:28:008005.

9.5. Графическое изображение границ пятой подзоны приаэродромной территории аэродрома гражданской авиации Теплый Ключ приведено на схеме 6.

Схема 6



10. Описание границ шестой подзоны:

10.1. Шестая подзона приаэродромной территории аэродрома гражданской авиации Теплый Ключ выделена по границам, установленным на удалении 15 км от КТА.

10.2. Перечень координат характерных точек границ шестой подзоны приаэродромной территории аэродрома гражданской авиации Теплый Ключ приведен в таблице 7.1.

Таблица 7.1

Обозначение характерных точек границ	Координаты МСК-14, зона 6	
	X	Y
1	1052250.36	6333470.07
2	1051728.10	6333432.92
3	1051207.47	6333377.58
4	1050689.08	6333304.09
5	1050173.57	6333212.56
6	1049661.57	6333103.09
7	1049153.70	6332975.82
8	1048650.58	6332830.91
9	1048152.83	6332668.52
10	1047661.04	6332488.86
11	1047175.83	6332292.15
12	1046697.78	6332078.62
13	1046227.47	6331848.54
14	1045765.48	6331602.19
15	1045312.36	6331339.86
16	1044868.68	6331061.88
17	1044434.97	6330768.59
18	1044011.75	6330460.34
19	1043599.56	6330137.50
20	1043198.88	6329800.48
21	1042810.21	6329449.68
22	1042434.02	6329085.52
23	1042070.76	6328708.46

24	1041720.89	6328318.96
25	1041384.82	6327917.48
26	1041062.97	6327504.51
27	1040755.73	6327080.57
28	1040463.46	6326646.16
29	1040186.54	6326201.81
30	1039925.30	6325748.07
31	1039680.05	6325285.49
32	1039451.09	6324814.64
33	1039238.70	6324336.08
34	1039043.15	6323850.40
35	1038864.66	6323358.19
36	1038703.46	6322860.05
37	1038559.75	6322356.58
38	1038433.69	6321848.41
39	1038325.44	6321336.15
40	1038235.14	6320820.43
41	1038162.89	6320301.86
42	1038108.78	6319781.10
43	1038072.88	6319258.76
44	1038055.24	6318735.48
45	1038055.86	6318211.91
46	1038074.76	6317688.68
47	1038111.90	6317166.43
48	1038167.25	6316645.79
49	1038240.74	6316127.40
50	1038332.27	6315611.89
51	1038441.73	6315099.89
52	1038569.00	6314592.02
53	1038713.92	6314088.90
54	1038876.31	6313591.15
55	1039055.96	6313099.36
56	1039252.68	6312614.15
57	1039466.20	6312136.10
58	1039696.28	6311665.79

59	1039942.63	6311203.79
60	1040204.96	6310750.68
61	1040482.94	6310307.00
62	1040776.24	6309873.29
63	1041084.49	6309450.07
64	1041407.32	6309037.88
65	1041744.35	6308637.20
66	1042095.15	6308248.53
67	1042459.30	6307872.33
68	1042836.36	6307509.08
69	1043225.87	6307159.21
70	1043627.35	6306823.14
71	1044040.31	6306501.29
72	1044464.26	6306194.04
73	1044898.67	6305901.78
74	1045343.01	6305624.86
75	1045796.75	6305363.62
76	1046259.33	6305118.37
77	1046730.19	6304889.41
78	1047208.75	6304677.02
79	1047694.43	6304481.47
80	1048186.64	6304302.98
81	1048684.78	6304141.78
82	1049188.24	6303998.07
83	1049696.41	6303872.01
84	1050208.67	6303763.76
85	1050724.40	6303673.46
86	1051242.96	6303601.21
87	1051763.73	6303547.10
88	1052286.07	6303511.20
89	1052809.34	6303493.56
90	1053332.92	6303494.18
91	1053856.15	6303513.08
92	1054378.40	6303550.22
93	1054899.04	6303605.57

94	1055417.43	6303679.06
95	1055932.94	6303770.59
96	1056444.94	6303880.05
97	1056952.81	6304007.32
98	1057455.92	6304152.24
99	1057953.68	6304314.63
100	1058445.46	6304494.28
101	1058930.67	6304691.00
102	1059408.73	6304904.52
103	1059879.04	6305134.60
104	1060341.03	6305380.96
105	1060794.14	6305643.28
106	1061237.83	6305921.26
107	1061671.54	6306214.56
108	1062094.75	6306522.81
109	1062506.95	6306845.64
110	1062907.62	6307182.67
111	1063296.30	6307533.47
112	1063672.49	6307897.62
113	1064035.74	6308274.68
114	1064385.62	6308664.19
115	1064721.69	6309065.67
116	1065043.54	6309478.63
117	1065350.78	6309902.58
118	1065643.04	6310336.99
119	1065919.96	6310781.33
120	1066181.21	6311235.07
121	1066426.46	6311697.65
122	1066655.42	6312168.51
123	1066867.80	6312647.07
124	1067063.36	6313132.75
125	1067241.84	6313624.96
126	1067403.04	6314123.10
127	1067546.76	6314626.56
128	1067672.81	6315134.73

129	1067781.06	6315646.99
130	1067871.36	6316162.72
131	1067943.61	6316681.28
132	1067997.72	6317202.05
133	1068033.62	6317724.39
134	1068051.27	6318247.66
135	1068050.64	6318771.24
136	1068031.75	6319294.47
137	1067994.60	6319816.72
138	1067939.26	6320337.36
139	1067865.77	6320855.75
140	1067774.24	6321371.26
141	1067664.77	6321883.26
142	1067537.50	6322391.13
143	1067392.59	6322894.24
144	1067230.20	6323392.00
145	1067050.54	6323883.78
146	1066853.83	6324368.99
147	1066640.30	6324847.05
148	1066410.22	6325317.36
149	1066163.87	6325779.35
150	1065901.54	6326232.46
151	1065623.56	6326676.15
152	1065330.27	6327109.86
153	1065022.02	6327533.07
154	1064699.18	6327945.27
155	1064362.16	6328345.94
156	1064011.36	6328734.62
157	1063647.20	6329110.81
158	1063270.14	6329474.06
159	1062880.64	6329823.94
160	1062479.16	6330160.01
161	1062066.19	6330481.86
162	1061642.25	6330789.10
163	1061207.84	6331081.36

164	1060763.49	6331358.28
165	1060309.75	6331619.53
166	1059847.17	6331864.78
167	1059376.32	6332093.74
168	1058897.76	6332306.12
169	1058412.08	6332501.68
170	1057919.87	6332680.16
171	1057421.73	6332841.36
172	1056918.26	6332985.08
173	1056410.09	6333111.14
174	1055897.83	6333219.38
175	1055382.11	6333309.68
176	1054863.54	6333381.93
177	1054342.77	6333436.04
178	1053820.44	6333471.94
179	1053297.16	6333489.59
180	1052773.59	6333488.97

10.3. Муниципальные образования, в границах территорий которых полностью или частично расположена шестая подзона приаэродромной территории аэродрома гражданской авиации Теплый Ключ, приведены в таблице 7.2.

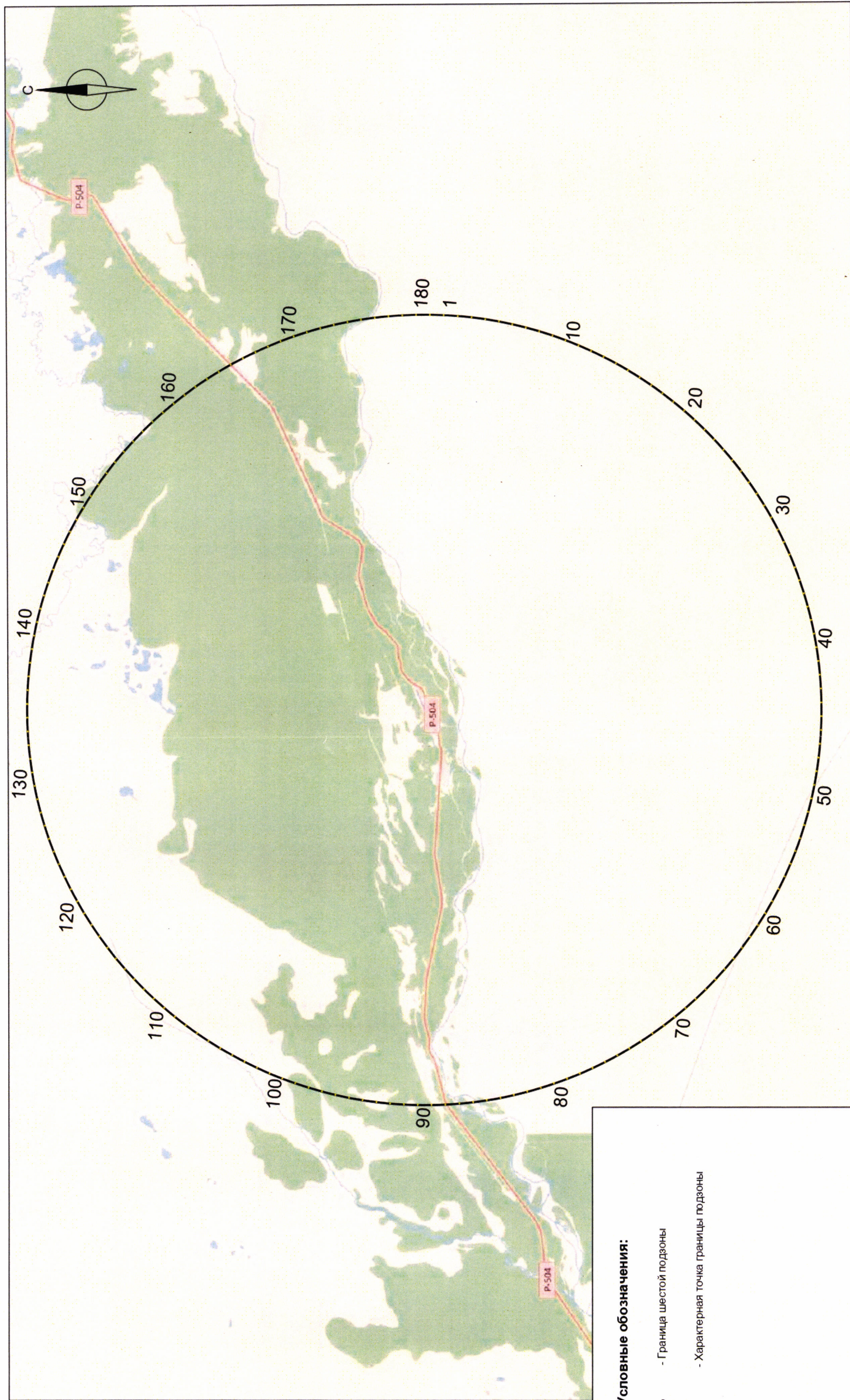
Таблица 7.2

№ п/п	Муниципальные образования
1	Теплоключевский наслег
2	Томпонский район

10.4. Кадастровые кварталы, в границах территорий которых полностью или частично расположена шестая подзона приаэродромной территории аэродрома гражданской авиации Теплый Ключ: 14:28:006001, 14:28:006002, 14:28:006003, 14:28:006005.

10.5. Графическое изображение границ шестой подзоны приаэродромной территории аэродрома гражданской авиации Теплый Ключ приведено на схеме 7.

Схема 7



Условные обозначения:

— - Граница шестой подзоны



- Характерная точка границы подзоны

III. Перечень ограничений использования земельных участков и (или) расположенных на них объектов недвижимости и осуществления экономической и иной деятельности в границах приаэродромной территории аэродрома гражданской авиации Теплый Ключ

11. Приаэродромная территория аэродрома гражданской авиации Теплый Ключ является зоной с особыми условиями использования территорий.

В соответствии с требованиями Воздушного кодекса Российской Федерации и Федерального закона от 1 июля 2017 г. № 135-ФЗ «О внесении изменений в отдельные законодательные акты Российской Федерации в части совершенствования порядка установления и использования приаэродромной территории и санитарно-защитной зоны» (далее – Федеральный закон № 135-ФЗ) на приаэродромной территории аэродрома гражданской авиации Теплый Ключ установлены ограничения использования объектов недвижимости и осуществления деятельности.

11.1. Первая подзона приаэродромной территории аэродрома гражданской авиации Теплый Ключ:

Перечень ограничений использования объектов недвижимости и осуществления деятельности	Обоснование ограничений
В границах первой подзоны запрещается размещать объекты, не предназначенные для организации и обслуживания воздушного движения и воздушных перевозок, обеспечения взлета, посадки, руления и стоянки воздушных судов.	1. Подпункт 1 пункта 3 статьи 47 Воздушного кодекса Российской Федерации. 2. Подпункт 1 пункта 3 статьи 1 Федерального закона № 135-ФЗ. 3. Подпункт «а» пункта 1(1) Положения.

11.2. Вторая подзона приаэродромной территории аэродрома гражданской авиации Теплый Ключ:

Перечень ограничений использования объектов недвижимости и осуществления деятельности	Обоснование ограничений
В границах второй подзоны запрещается размещать объекты, не предназначенные для обслуживания пассажиров и обработки багажа, грузов и почты, обслуживания воздушных судов, хранения авиационного	1. Подпункт 2 пункта 3 статьи 47 Воздушного кодекса Российской Федерации. 2. Подпункт 2 пункта 3 статьи 1 Федерального закона № 135-ФЗ.

Перечень ограничений использования объектов недвижимости и осуществления деятельности	Обоснование ограничений
топлива и заправки воздушных судов, обеспечения энергоснабжения, а также объекты, не относящиеся к инфраструктуре аэропорта.	3. Подпункт «а» пункта 1(1) Положения.

11.3. Третья подзона приаэродромной территории аэродрома гражданской авиации Теплый Ключ:

Перечень ограничений использования объектов недвижимости и осуществления деятельности	Обоснование ограничений																												
<p>1. В границах третьей подзоны запрещается размещать объекты, высота которых превышает ограничения, приведенные в пункте 2 настоящей таблицы.</p> <p>2. Строительство и реконструкция зданий, сооружений в границах третьей подзоны разрешается после определения максимально допустимой высоты здания, сооружения в зависимости от местоположения путем проведения соответствующих расчетов в соответствии с требованиями ФАП-262 с учетом следующих абсолютных высот ограничения объектов в Балтийской системе высот 1977 года⁴:</p> <table data-bbox="135 1317 944 1910"> <tr><td>Сектор 1</td><td>435,71 м</td></tr> <tr><td>Сектор 2.1</td><td>от 335,71 м до 360,71 м</td></tr> <tr><td>Сектор 2.2</td><td>от 360,71 м до 385,71 м</td></tr> <tr><td>Сектор 2.3</td><td>от 385,71 м до 410,71 м</td></tr> <tr><td>Сектор 2.4</td><td>от 410,71 м до 435,71 м</td></tr> <tr><td>Сектор 3</td><td>335,71 м</td></tr> <tr><td>Сектор 4</td><td>от 285,71 м до 335,71 м</td></tr> <tr><td>Сектор 5.1</td><td>от 284,25 м до 292,25 м</td></tr> <tr><td>Сектор 5.2</td><td>от 292,25 м до 300,25 м</td></tr> <tr><td>Сектор 5.3</td><td>от 300,25 м до 308,25 м</td></tr> <tr><td>Сектор 5.4</td><td>от 308,25 м до 316,25 м</td></tr> <tr><td>Сектор 5.5</td><td>от 316,25 м до 324,25 м</td></tr> <tr><td>Сектор 5.6</td><td>от 324,25 м до 332,25 м</td></tr> <tr><td>Сектор 5.7</td><td>от 332,25 м до 340,25 м</td></tr> </table>	Сектор 1	435,71 м	Сектор 2.1	от 335,71 м до 360,71 м	Сектор 2.2	от 360,71 м до 385,71 м	Сектор 2.3	от 385,71 м до 410,71 м	Сектор 2.4	от 410,71 м до 435,71 м	Сектор 3	335,71 м	Сектор 4	от 285,71 м до 335,71 м	Сектор 5.1	от 284,25 м до 292,25 м	Сектор 5.2	от 292,25 м до 300,25 м	Сектор 5.3	от 300,25 м до 308,25 м	Сектор 5.4	от 308,25 м до 316,25 м	Сектор 5.5	от 316,25 м до 324,25 м	Сектор 5.6	от 324,25 м до 332,25 м	Сектор 5.7	от 332,25 м до 340,25 м	<p>1. Подпункт 3 пункта 3 статьи 47 Воздушного кодекса Российской Федерации.</p> <p>2. Подпункт 3 пункта 3 статьи 1 Федерального закона № 135-ФЗ.</p> <p>3. Подпункт «б» пункта 1(1) Положения.</p>
Сектор 1	435,71 м																												
Сектор 2.1	от 335,71 м до 360,71 м																												
Сектор 2.2	от 360,71 м до 385,71 м																												
Сектор 2.3	от 385,71 м до 410,71 м																												
Сектор 2.4	от 410,71 м до 435,71 м																												
Сектор 3	335,71 м																												
Сектор 4	от 285,71 м до 335,71 м																												
Сектор 5.1	от 284,25 м до 292,25 м																												
Сектор 5.2	от 292,25 м до 300,25 м																												
Сектор 5.3	от 300,25 м до 308,25 м																												
Сектор 5.4	от 308,25 м до 316,25 м																												
Сектор 5.5	от 316,25 м до 324,25 м																												
Сектор 5.6	от 324,25 м до 332,25 м																												
Сектор 5.7	от 332,25 м до 340,25 м																												

⁴ Постановление Правительства Российской Федерации от 24 ноября 2016 г. № 1240 «Об установлении государственных систем координат, государственной системы высот и государственной гравиметрической системы» (далее – постановление Правительства № 1240).

Перечень ограничений использования объектов недвижимости и осуществления деятельности	Обоснование ограничений
Сектор 5.8	от 340,25 м до 348,25 м
Сектор 5.9	от 348,25 м до 356,25 м
Сектор 5.10	от 356,25 м до 364,25 м
Сектор 5.11	от 364,25 м до 372,25 м
Сектор 5.12	от 372,25 м до 380,25 м
Сектор 5.13	от 380,25 м до 388,25 м
Сектор 5.14	от 388,25 м до 396,25 м
Сектор 5.15	от 396,25 м до 404,25 м
Сектор 5.16	от 404,25 м до 412,25 м
Сектор 5.17	от 412,25 м до 420,25 м
Сектор 5.18	от 420,25 м до 428,25 м
Сектор 5.19	от 428,25 м до 435,71 м
Сектор 5.20	от 288,11 м до 296,11 м
Сектор 5.21	от 296,11 м до 304,11 м
Сектор 5.22	от 304,11 м до 312,11 м
Сектор 5.23	от 312,11 м до 320,11 м
Сектор 5.24	от 320,11 м до 328,11 м
Сектор 5.25	от 328,11 м до 336,11 м
Сектор 5.26	от 336,11 м до 344,11 м
Сектор 5.27	от 344,11 м до 352,11 м
Сектор 5.28	от 352,11 м до 360,11 м
Сектор 5.29	от 360,11 м до 368,11 м
Сектор 5.30	от 368,11 м до 376,11 м
Сектор 5.31	от 376,11 м до 384,11 м
Сектор 5.32	от 384,11 м до 392,11 м
Сектор 5.33	от 392,11 м до 400,11 м
Сектор 5.34	от 400,11 м до 408,11 м
Сектор 5.35	от 408,11 м до 416,11 м
Сектор 5.36	от 416,11 м до 424,11 м
Сектор 5.37	от 424,11 м до 432,11 м
Сектор 5.38	от 432,11 м до 435,71 м
Сектор 6.1	от 281,85 м до 291,85 м
Сектор 6.2	от 291,85 м до 301,85 м
Сектор 6.3	от 301,85 м до 311,85 м
Сектор 6.4	от 311,85 м до 321,85 м
Сектор 6.5	от 321,85 м до 331,85 м
Сектор 6.6	от 331,85 м до 341,85 м
Сектор 6.7	от 341,85 м до 354,35 м
Сектор 6.8	от 354,35 м до 366,85 м
Сектор 6.9	от 366,85 м до 379,35 м
Сектор 6.10	от 379,35 м до 391,85 м
Сектор 6.11	от 391,85 м до 404,35 м
Сектор 6.12	от 404,35 м до 416,85 м

Перечень ограничений использования объектов недвижимости и осуществления деятельности	Обоснование ограничений
Сектор 6.13	от 416,85 м до 429,35 м
Сектор 6.14	от 429,35 м до 435,71 м
Сектор 6.15	от 435,71 м до 435,71 м
Сектор 6.2.1	от 291,85 м до 301,85 м
Сектор 6.3.1	от 301,85 м до 311,85 м
Сектор 6.4.1	от 311,85 м до 321,85 м
Сектор 6.5.1	от 321,85 м до 331,85 м
Сектор 6.6.1	от 331,85 м до 341,85 м
Сектор 6.7.1	от 341,85 м до 354,35 м
Сектор 6.8.1	от 354,35 м до 366,85 м
Сектор 6.9.1	от 366,85 м до 379,35 м
Сектор 6.10.1	от 379,35 м до 391,85 м
Сектор 6.11.1	от 391,85 м до 404,35 м
Сектор 6.12.1	от 404,35 м до 416,85 м
Сектор 6.13.1	от 416,85 м до 429,35 м
Сектор 6.14.1	от 429,35 м до 435,71 м
Сектор 6.15.1	от 435,71 м до 435,71 м
Сектор 6.16	от 285,63 м до 295,63 м
Сектор 6.17	от 295,63 м до 305,63 м
Сектор 6.18	от 305,63 м до 315,63 м
Сектор 6.19	от 315,63 м до 325,63 м
Сектор 6.20	от 325,63 м до 335,63 м
Сектор 6.21	от 335,63 м до 345,63 м
Сектор 6.22	от 345,63 м до 358,13 м
Сектор 6.23	от 358,13 м до 370,63 м
Сектор 6.24	от 370,63 м до 383,13 м
Сектор 6.25	от 383,13 м до 395,63 м
Сектор 6.26	от 395,63 м до 408,13 м
Сектор 6.27	от 408,13 м до 420,63 м
Сектор 6.28	от 420,63 м до 433,13 м
Сектор 6.29	от 433,13 м до 435,71 м
Сектор 6.30	от 435,71 м до 435,71 м
Сектор 6.31	от 435,71 м до 435,71 м
Сектор 6.17.1	от 295,63 м до 305,63 м
Сектор 6.18.1	от 305,63 м до 315,63 м
Сектор 6.19.1	от 315,63 м до 325,63 м
Сектор 6.20.1	от 325,63 м до 335,63 м
Сектор 6.21.1	от 335,63 м до 345,63 м
Сектор 6.22.1	от 345,63 м до 358,13 м
Сектор 6.23.1	от 358,13 м до 370,63 м
Сектор 6.24.1	от 370,63 м до 383,13 м
Сектор 6.25.1	от 383,13 м до 395,63 м
Сектор 6.26.1	от 395,63 м до 408,13 м

Перечень ограничений использования объектов недвижимости и осуществления деятельности	Обоснование ограничений
Сектор 6.27.1 от 408,13 м до 420,63 м Сектор 6.28.1 от 420,63 м до 433,13 м Сектор 6.29.1 от 433,13 м до 435,71 м Сектор 6.30.1 435,71 м Сектор 6.31.1 435,71 м.	

11.4. Четвертая подзона приаэродромной территории аэродрома гражданской авиации Теплый Ключ, в которой в соответствии с постановлением Правительства № 1240 абсолютная высота ограничения объектов устанавливается в Балтийской системе высот 1977 года:

Перечень ограничений использования объектов недвижимости и осуществления деятельности	Обоснование ограничений
<p>1. В границах четвертой подзоны запрещается размещать объекты, создающие помехи в работе наземных объектов средств и систем обслуживания воздушного движения, навигации, посадки и связи, предназначенных для организации воздушного движения и расположенных вне первой подзоны.</p> <p>2. В границах четвертой подзоны запрещается без согласования с оператором аэродрома размещение объектов, превышающих следующие абсолютные высотные ограничения:</p> <p>Сектор 1.1 от 282,36 м до 289,48 м Сектор 1.2 от 289,48 м до 291,06 м Сектор 1.3 от 291,06 м до 299,76 м Сектор 1.4 от 299,76 м до 308,46 м Сектор 1.5 от 308,46 м до 317,16 м Сектор 1.6 от 317,16 м до 325,86 м Сектор 1.7 от 325,86 м до 334,56 м Сектор 2.1 от 282,00 м до 290,00 м Сектор 2.2 от 290,00 м до 290,70 м Сектор 2.3 от 290,70 м до 299,40 м Сектор 2.4 от 299,40 м до 308,10 м Сектор 2.5 от 308,10 м до 316,80 м Сектор 3.1 от 345,70 м до 354,00 м Сектор 3.2 от 354,00 м до 354,40 м Сектор 3.3 от 354,40 м до 363,10 м Сектор 3.4 от 363,10 м до 371,80 м Сектор 3.5 от 371,80 м до 380,50 м Сектор 4.1 от 279,66 м до 290,14 м</p>	<p>1. Подпункт 4 пункта 3 статьи 47 Воздушного кодекса Российской Федерации.</p> <p>2. Подпункт 4 пункта 3 статьи 1 Федерального закона № 135-ФЗ.</p> <p>3. Подпункт «в» пункта 1(1) Положения.</p>

Перечень ограничений использования объектов недвижимости и осуществления деятельности	Обоснование ограничений
Сектор 4.2	от 290,14 м до 323,41 м
Сектор 4.3	от 323,41 м до 367,16 м
Сектор 5.1	356,79 м
Сектор 5.2	от 356,79 м до 361,16 м
Сектор 5.3	от 361,16 м до 365,52 м
Сектор 5.4	от 365,52 м до 369,89 м
Сектор 5.5	от 369,89 м до 374,25 м
Сектор 5.6	от 374,25 м до 378,62 м
Сектор 5.7	от 378,62 м до 382,98 м
Сектор 5.8	от 382,98 м до 387,35 м
Сектор 5.9	от 387,35 м до 391,71 м
Сектор 5.10	от 391,71 м до 396,08 м
Сектор 5.11	от 396,08 м до 400,44 м
Сектор 5.12	от 400,44 м до 404,81 м
Сектор 5.13	от 404,81 м до 409,17 м
Сектор 5.14	от 409,17 м до 413,54 м
Сектор 5.15	от 413,54 м до 417,90 м
Сектор 5.16	от 417,90 м до 422,27 м
Сектор 5.17	от 422,27 м до 426,63 м
Сектор 5.18	от 426,63 м до 431,00 м
Сектор 5.19	от 431,00 м до 435,36 м
Сектор 5.20	от 435,36 м до 439,73 м
Сектор 5.21	от 439,73 м до 444,09 м
Сектор 5.22	от 444,09 м до 448,46 м
Сектор 5.23	от 448,46 м до 452,82 м
Сектор 5.24	от 452,82 м до 457,19 м
Сектор 5.25	от 457,19 м до 461,55 м
Сектор 5.26	от 461,55 м до 465,92 м
Сектор 5.27	от 465,92 м до 470,28 м
Сектор 5.28	от 470,28 м до 474,65 м
Сектор 5.29	от 474,65 м до 479,01 м
Сектор 5.30	от 479,01 м до 483,38 м
Сектор 6.1	290,73 м
Сектор 6.2	от 290,73 м до 292,05 м
Сектор 6.3	от 292,05 м до 300,75 м
Сектор 6.4	от 300,75 м до 309,45 м
Сектор 6.5	от 309,45 м до 318,15 м
Сектор 6.6	от 318,15 м до 326,85 м
Сектор 6.7	от 326,85 м до 335,55 м.

11.5. Пятая подзона приаэродромной территории аэродрома гражданской авиации Теплый Ключ:

Перечень ограничений использования объектов недвижимости и осуществления деятельности	Обоснование ограничений
<p>1. В границах пятой подзоны запрещается размещать опасные производственные объекты⁵, функционирование которых может повлиять на безопасность полетов воздушных судов.</p> <p>2. В границах пятой подзоны допускается эксплуатация, строительство, реконструкция, капитальный ремонт, ввод в эксплуатацию, техническое перевооружение, консервация (далее – размещение) опасных производственных объектов при их соответствии установленным в пункте 3 настоящей таблицы ограничениям.</p> <p>3. Максимальные радиусы зон поражения при происшествиях техногенного характера на опасных производственных объектах, находящихся в пятой подзоне, в которых размещение таких объектов возможно, не должны достигать: по вертикали – высоты пролета воздушных судов (высота поверхности ограничения препятствий в третьей подзоне); по горизонтали – внешних границ первой и второй подзон.</p> <p>4. При невозможности соблюдения ограничений, предусмотренных пунктом 3 настоящей таблицы, размещение опасных производственных объектов должно выполняться на основании обоснования безопасности опасного производственного объекта, разрабатываемого на основании Федерального закона № 116-ФЗ.</p>	<p>1. Подпункт 5 пункта 3 статьи 47 Воздушного кодекса Российской Федерации.</p> <p>2. Подпункт 5 пункта 3 статьи 1 Федерального закона № 135-ФЗ.</p> <p>3. Подпункт «г» пункта 1(1) Положения.</p> <p>4. Пункт 4 статьи 3 Федерального закона № 116-ФЗ.</p>

⁵ Пункт 1 статьи 2 Федерального закона от 21 июля 1997 г. № 116-ФЗ «О промышленной безопасности опасных производственных объектов» (далее – Федеральный закон № 116-ФЗ).

11.6. Шестая подзона приаэродромной территории аэродрома гражданской авиации Теплый Ключ:

Перечень ограничений использования объектов недвижимости и осуществления деятельности	Обоснование ограничений
<p>1. В границах шестой подзоны запрещается размещать объекты, способствующие привлечению и массовому скоплению птиц.</p> <p>2. Допускается размещать в границах шестой подзоны объекты по обращению с твердыми коммунальными отходами, пищевыми и биологическими отходами в случае наличия заключения по результатам орнитологического исследования на предмет отсутствия факторов, способствующих привлечению и массовому скоплению птиц, и (или) достаточности мер защиты указанных объектов от привлечения и массового скопления птиц, проведенного в соответствии с пунктом 1(4) Положения.</p>	<p>1. Подпункт 6 пункта 3 статьи 47 Воздушного кодекса Российской Федерации.</p> <p>2. Подпункт 6 пункта 3 статьи 1 Федерального закона № 135-ФЗ.</p> <p>3. Подпункт «д» пункта 1(1), пункт 1(4) Положения.</p>