



**МИНИСТЕРСТВО ТРАНСПОРТА РОССИЙСКОЙ ФЕДЕРАЦИИ
ФЕДЕРАЛЬНОЕ АГЕНТСТВО ВОЗДУШНОГО ТРАНСПОРТА**

(РОСАВИАЦИЯ)

МИНИСТЕРСТВО ТРАНСПОРТА РОССИЙСКОЙ ФЕДЕРАЦИИ

ПРИКАЗ

ЗАРЕГИСТРИРОВАНО

Москва

№ 525-17

Регистрационный № 79266

от "23" августа 2024.

30 мая 2024г.

**Об установлении приаэродромной территории аэродрома
гражданской авиации Шушенское**

В соответствии со статьей 47 Воздушного кодекса Российской Федерации, подпунктом «в» пункта 2 Положения о приаэродромной территории, утвержденного постановлением Правительства Российской Федерации от 2 декабря 2017 г. № 1460, п р и к а з ы в а ю:

1. Установить приаэродромную территорию аэродрома гражданской авиации Шушенское согласно приложению к настоящему приказу.

2. Настоящий приказ действует в течение срока, указанного в пункте 4 постановления Правительства Российской Федерации от 2 декабря 2017 г. № 1460 «Об утверждении Положения о приаэродромной территории и Правил разрешения разногласий, возникающих между высшими исполнительными органами государственной власти субъектов Российской Федерации, уполномоченными Правительством Российской Федерации федеральными органами исполнительной власти и Федеральной службой по надзору в сфере защиты прав потребителей и благополучия человека при согласовании проекта акта об установлении приаэродромной территории и при определении границ седьмой подзоны приаэродромной территории».

Руководитель

Д.В. Ядров

Приложение
к приказу Росавиации
от 30 мая 2024 г. № 525-П

**Приаэродромная территория
аэродрома гражданской авиации Шушенское**

I. Общие положения

1. Граница приаэродромной территории аэродрома гражданской авиации Шушенское установлена путем наложения границ семи подзон.

2. В подзонах приаэродромной территории аэродрома гражданской авиации Шушенское устанавливаются следующие ограничения использования земельных участков и (или) расположенных на них объектов недвижимости и осуществления экономической и иной деятельности (далее – ограничения использования объектов недвижимости и осуществления деятельности)¹:

первая подзона, в которой запрещается размещать объекты, не предназначенные для организации и обслуживания воздушного движения и воздушных перевозок, обеспечения взлета, посадки, руления и стоянки воздушных судов;

вторая подзона, в которой запрещается размещать объекты, не предназначенные для обслуживания пассажиров и обработки багажа, грузов и почты, обслуживания воздушных судов, хранения авиационного топлива и заправки воздушных судов, обеспечения энергоснабжения, а также объекты, не относящиеся к инфраструктуре аэропорта;

третья подзона, в которой запрещается размещать объекты, высота которых превышает ограничения, установленные уполномоченным Правительством

¹ Статья 47 Воздушного кодекса Российской Федерации; пункт 1(1) Положения о приаэродромной территории, утвержденного постановлением Правительства Российской Федерации от 2 декабря 2017 г. № 1460 (далее соответственно – Положение, постановление № 1460), в соответствии с пунктом 4 постановления № 1460 данный акт действует до 1 сентября 2029 г.

Российской Федерации федеральным органом исполнительной власти при установлении соответствующей приаэродромной территории;

четвертая подзона, в которой запрещается размещать объекты, создающие помехи в работе наземных объектов средств и систем обслуживания воздушного движения, навигации, посадки и связи, предназначенных для организации воздушного движения и расположенных вне первой подзоны;

пятая подзона, в которой запрещается размещать опасные производственные объекты, функционирование которых может повлиять на безопасность полетов воздушных судов;

шестая подзона, в которой запрещается размещать объекты, способствующие привлечению и массовому скоплению птиц;

седьмая подзона, в которой в целях предотвращения негативного физического воздействия устанавливается перечень ограничений использования земельных участков, определенный в соответствии с земельным законодательством с учетом положений Воздушного кодекса Российской Федерации. При этом под указанным негативным физическим воздействием понимается несоответствие эквивалентного уровня звука, возникающего в связи с полетами воздушных судов, санитарно-эпидемиологическим требованиям².

3. Настоящее № приложение включает³:

² Постановление Главного государственного санитарного врача Российской Федерации от 28 января 2021 г. № 2 «Об утверждении санитарных правил и норм СанПиН 1.2.3685-21 «Гигиенические нормативы и требования к обеспечению безопасности и (или) безвредности для человека факторов среды обитания» (зарегистрировано Министерством юстиции Российской Федерации 29 января 2021 г., регистрационный № 62296) с изменениями, внесенными постановлением Главного государственного санитарного врача Российской Федерации от 30 декабря 2022 г. № 24 (зарегистрировано Министерством юстиции Российской Федерации 9 марта 2023 г., регистрационный № 72558) (далее – постановление № 2), в соответствии с пунктом 3 постановления № 2 данный акт действует до 1 марта 2027 г.; постановление Главного государственного санитарного врача Российской Федерации от 28 января 2021 г. № 3 «Об утверждении санитарных правил и норм СанПиН 2.1.3684-21 «Санитарно-эпидемиологические требования к содержанию территорий городских и сельских поселений, к водным объектам, питьевой воде и питьевому водоснабжению, атмосферному воздуху, почвам, жилым помещениям, эксплуатации производственных, общественных помещений, организации и проведению санитарно-противоэпидемических (профилактических) мероприятий» (зарегистрировано Министерством юстиции Российской Федерации 29 января 2021 г., регистрационный № 62297) с изменениями, внесенными постановлениями Главного государственного санитарного врача Российской Федерации от 26 июня 2021 г. № 16 (зарегистрировано Министерством юстиции Российской Федерации 7 июля 2021 г., регистрационный № 64146), от 14 декабря 2021 г. № 37 (зарегистрировано Министерством юстиции Российской Федерации 30 декабря 2021 г., регистрационный № 66692), от 14 февраля 2022 г. № 6 (зарегистрировано Министерством юстиции Российской Федерации 17 февраля 2022 г., регистрационный № 67331) (далее – постановление № 3), в соответствии с пунктом 3 постановления № 3 данный акт действует до 1 марта 2027 г.

³ Статья 47 Воздушного кодекса Российской Федерации, пункт 3 Положения.

текстовое и графическое описания местоположения границ приаэродромной территории и выделенных на ней семи подзон и зон (секторов) внутри указанных подзон;

перечень координат характерных точек границ в системе координат, используемой для ведения Единого государственного реестра недвижимости (далее – перечень координат характерных точек границ);

перечень ограничений использования объектов недвижимости и осуществления деятельности в соответствии с Воздушным кодексом Российской Федерации.

II. Описание границ приаэродромной территории аэродрома гражданской авиации Шушенское

4. Описание границ приаэродромной территории аэродрома гражданской авиации Шушенское в соответствии с подпунктом «а» пункта 3 Положения включает перечень координат характерных точек границ.

4.1. Граница приаэродромной территории аэродрома гражданской авиации Шушенское установлена по границе наиболее удаленных от контрольной точки аэродрома (далее – КТА), являющейся центром взлетно-посадочной полосы (далее – ВПП), внешних границ подзон.

4.2. Перечень координат характерных точек границ приаэродромной территории аэродрома гражданской авиации Шушенское приведен в таблице 1.1.

Таблица 1.1

Обозначение характерных точек границ	Координаты МСК-167	
	X	Y
1	339920,73	28216,91
2	339669,00	28219,03
3	339379,77	11976,11
4	330240,34	13508,83
5	335265,90	28957,44
6	335027,25	29037,56
7	334535,60	29216,90
8	334050,50	29413,28
9	333572,56	29626,43
10	333102,34	29856,17

11	332640,41	30102,14
12	332187,35	30364,10
13	331743,71	30641,69
14	331310,02	30934,58
15	330886,81	31242,44
16	330474,59	31564,85
17	330073,87	31901,45
18	329685,14	32251,85
19	329308,87	32615,57
20	328945,52	32992,19
21	328595,53	33381,29
22	328259,32	33782,33
23	327937,30	34194,86
24	327629,87	34618,40
25	327337,40	35052,38
26	327060,24	35496,29
27	326798,75	35949,62
28	326553,23	36411,77
29	326323,98	36882,23
30	326111,27	37360,40
31	325915,38	37845,68
32	325736,54	38337,50
33	325574,96	38835,26
34	325430,84	39338,36
35	325304,36	39846,20
36	325195,68	40358,12
37	325104,92	40873,52
38	325032,19	41391,77
39	324977,59	41912,24
40	324941,17	42434,33
41	324922,98	42957,35
42	324923,06	43480,67
43	324941,39	44003,69
44	324977,95	44525,75
45	325032,70	45046,19
46	325105,58	45564,44
47	325196,48	46079,81
48	325305,31	46591,70
49	325431,94	47099,51
50	325576,19	47602,55
51	325737,91	48100,28
52	325916,89	48592,04
53	326112,92	49077,29

54	326325,76	49555,40
55	326555,13	50025,77
56	326800,79	50487,86
57	327062,42	50941,13
58	327339,70	51384,95
59	327632,27	51818,87
60	327939,83	52242,29
61	328261,96	52654,73
62	328598,27	53055,71
63	328948,39	53444,69
64	329311,84	53821,22
65	329688,22	54184,82
66	330077,05	54535,10
67	330477,86	54871,61
68	330890,16	55193,90
69	331313,47	55501,64
70	331747,24	55794,41
71	332190,95	56071,88
72	332644,08	56333,69
73	333106,09	56579,54
74	333576,37	56809,13
75	334054,37	57022,19
76	334539,53	57218,42
77	335031,23	57397,61
78	335528,87	57559,55
79	336031,87	57704,03
80	336539,60	57830,87
81	337051,44	57939,92
82	337566,79	58031,06
83	338084,99	58104,14
84	338605,43	58159,13
85	339127,48	58195,91
86	339650,48	58214,48
87	340172,47	58214,78
88	340461,70	74457,69
89	349601,13	72924,97
90	344575,57	57476,34
91	345068,92	57305,78
92	345557,26	57117,62
93	346038,73	56912,54
94	346512,76	56690,78
95	346978,76	56452,61
96	347436,17	56198,36

97	347884,45	55928,30
98	348323,02	55642,76
99	348751,36	55342,10
100	349168,96	55026,65
101	349575,29	54696,86
102	349969,88	54353,09
103	350352,24	53995,76
104	350721,89	53625,32
105	351078,41	53242,19
106	351421,34	52846,88
107	351750,26	52439,84
108	352064,79	52021,55
109	352364,54	51592,58
110	352649,14	51153,38
111	352918,25	50704,55
112	353171,53	50246,60
113	353408,69	49780,07
114	353629,43	49305,56
115	353833,48	48823,64
116	354020,60	48334,91
117	354190,55	47839,94
118	354343,13	47339,36
119	354478,16	46833,74
120	354595,47	46323,71
121	354694,91	45809,93
122	354776,37	45292,97
123	354839,75	44773,49
124	354884,98	44252,09
125	354911,98	43729,46
126	354920,74	43206,20
127	354911,22	42682,94
128	354883,47	42160,37
129	354837,52	41639,03
130	354773,41	41119,64
131	354691,21	40602,80
132	354591,02	40089,17
133	354472,99	39579,32
134	354337,24	39073,88
135	354183,94	38573,51
136	354013,28	38078,78
137	353825,47	37590,32
138	353620,73	37108,70
139	353399,32	36634,49

140	353161,49	36168,32
141	352907,56	35710,73
142	352637,81	35262,26
143	352352,59	34823,48
144	352052,23	34394,93
145	351737,09	33977,12
146	351407,58	33570,53
147	351064,09	33175,70
148	350707,04	32793,08
149	350336,86	32423,18
150	349953,98	32066,39
151	349558,91	31723,19
152	349152,09	31393,97
153	348734,06	31079,12
154	348305,29	30779,09
155	347866,29	30494,18
156	347417,65	30224,75
157	346959,87	29971,13
158	346493,53	29733,65
159	346019,18	29512,55
160	345537,41	29308,16
161	345048,80	29120,69
162	344553,97	28950,38
163	344053,47	28797,44
164	343547,95	28662,05
165	343038,02	28544,39
166	342524,29	28444,58
167	342007,40	28362,74
168	341487,95	28298,99
169	340966,61	28253,42
170	340444,00	28226,03
1	339920,73	28216,91

4.3. Перечень кадастровых кварталов, в границах территорий которых полностью или частично расположена приаэродромная территория аэродрома гражданской авиации Шушенское, приведен в таблице 1.2.

Таблица 1.2

№ п/п	Номера кадастровых кварталов					
	1	2	3	4	5	6
1	19:4:30101	19:4:30102	19:4:30103	19:4:30301	19:4:30302	24:13:0101001
2	24:13:0101002	24:13:0201001	24:13:0601001	24:13:0601002	24:13:101001	24:13:101002
3	24:13:2001001	24:13:201001	24:13:2301001	24:13:601001	24:13:601002	24:25:0000000
4	24:25:0902001	24:25:1301001	24:25:1301002	24:25:1301003	24:25:1302005	24:25:1303001
5	24:25:1303002	24:25:6601001	24:25:902001	24:42:0000000	24:42:0100001	24:42:0201001
6	24:42:0201002	24:42:0201003	24:42:0301001	24:42:0301002	24:42:0301003	24:42:0301004
7	24:42:0301005	24:42:0301006	24:42:0301007	24:42:0302001	24:42:0401001	24:42:0401004
8	24:42:0401005	24:42:0402001	24:42:0601005	24:42:100001	24:42:201001	24:42:201002
9	24:42:201003	24:42:2401001	24:42:2401002	24:42:2401003	24:42:2401004	24:42:2401005
10	24:42:2401006	24:42:2401007	24:42:2402001	24:42:2402002	24:42:2402003	24:42:2402004
11	24:42:2402005	24:42:2402006	24:42:2402007	24:42:2402008	24:42:2402009	24:42:2403001
12	24:42:2403002	24:42:2403003	24:42:2403004	24:42:2403005	24:42:2403006	24:42:2404001
13	24:42:2404002	24:42:2404003	24:42:2404004	24:42:2404005	24:42:2404006	24:42:2404007
14	24:42:2404008	24:42:2404009	24:42:2404010	24:42:2404011	24:42:2404012	24:42:2425001
15	24:42:2425002	24:42:2425003	24:42:2425004	24:42:2501001	24:42:2501002	24:42:2501003
16	24:42:2501004	24:42:2601001	24:42:2601002	24:42:2601003	24:42:2601004	24:42:2602001
17	24:42:2603001	24:42:2604001	24:42:2605001	24:42:2705001	24:42:301001	24:42:301002
18	24:42:301003	24:42:301004	24:42:301005	24:42:301006	24:42:301007	24:42:302001
19	24:42:401001	24:42:401004	24:42:401005	24:42:402001	24:42:5100001	24:42:5500001
20	24:42:5500004	19:04:020101	19:04:020102	19:04:020603	19:04:030101	19:04:030102
21	19:04:030103	19:04:030301	19:04:030302	19:04:040202	19:04:050301	24:13:0000000
22	24:13:0101001	24:13:0101002	24:13:0201001	24:13:0201002	24:13:0201003	24:13:0601001
23	24:13:0601002	24:13:101002	24:13:2001001	24:13:2301001	24:25:0902001	24:25:1301001
24	24:25:1301002	24:25:1301003	24:25:1302005	24:25:1303001	24:25:1303002	24:25:6601001
25	24:42:0100001	24:42:0201001	24:42:0201002	24:42:0201003	24:42:0201004	24:42:0201005
26	24:42:0301001	24:42:0301002	24:42:0301003	24:42:0301004	24:42:0301005	24:42:0301006
27	24:42:0301007	24:42:0302001	24:42:0401001	24:42:0401004	24:42:0401005	24:42:0402001
28	24:42:2401001	24:42:2401002	24:42:2401003	24:42:2401004	24:42:2401005	24:42:2401006
29	24:42:2401007	24:42:2402001	24:42:2402002	24:42:2402003	24:42:2402004	24:42:2402005
30	24:42:2402006	24:42:2402007	24:42:2402008	24:42:2402009	24:42:2403001	24:42:2403002
31	24:42:2403003	24:42:2403004	24:42:2403005	24:42:2403006	24:42:2404001	24:42:2404002
32	24:42:2404003	24:42:2404004	24:42:2404005	24:42:2404006	24:42:2404007	24:42:2404008
33	24:42:2404009	24:42:2404010	24:42:2404011	24:42:2404012	24:42:2425001	24:42:2425002
34	24:42:2425003	24:42:2425004	24:42:2501001	24:42:2501002	24:42:2501003	24:42:2501004
35	24:42:2503001	24:42:2601001	24:42:2601002	24:42:2601003	24:42:2601004	24:42:2602001
36	24:42:2603001	24:42:2604001	24:42:2605001	24:42:2705001	24:42:5100001	24:42:5500001
37	24:42:5500004	—	—	—	—	—

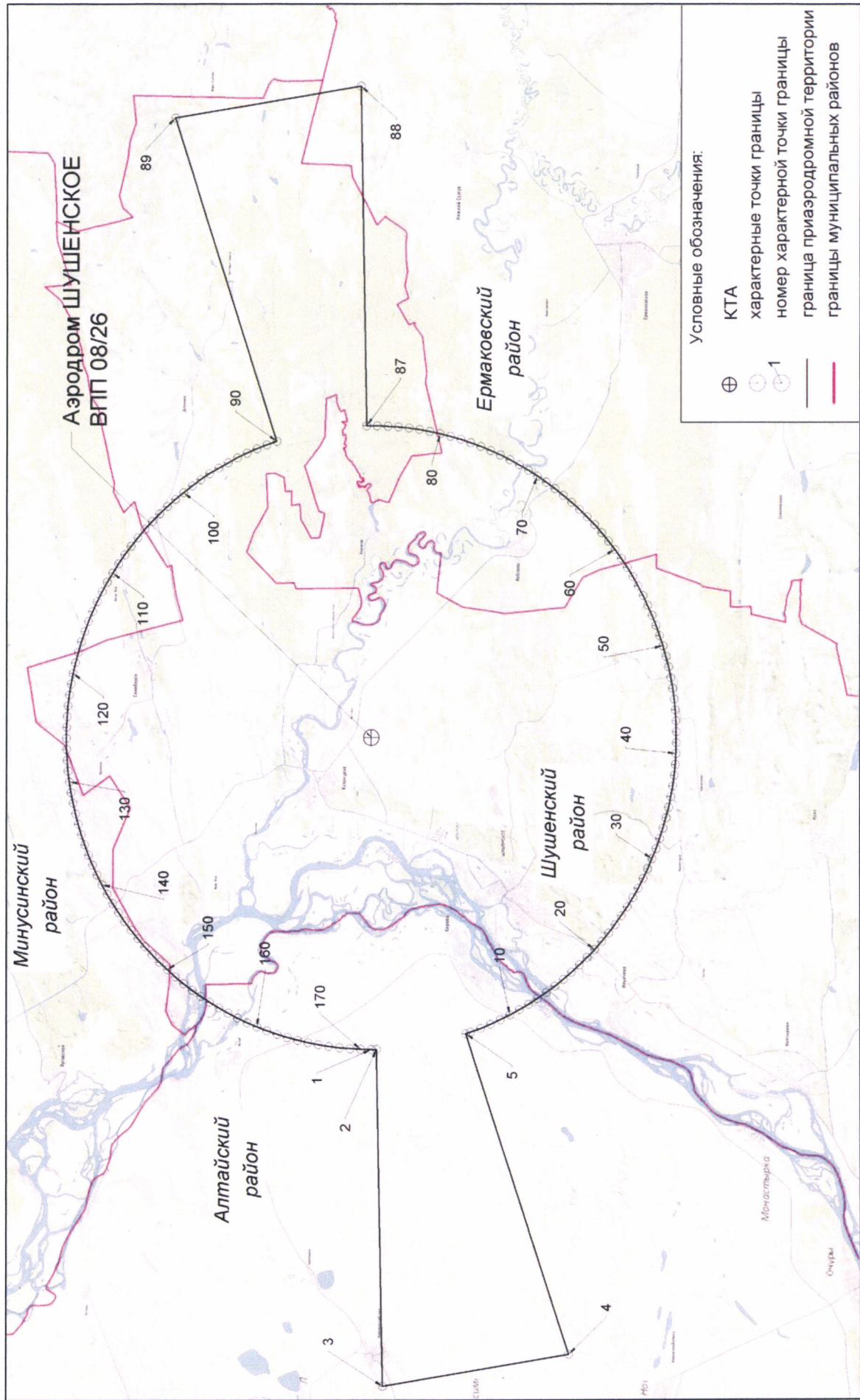
4.4. Приаэродромная территория аэродрома гражданской авиации Шушенское полностью или частично расположена в границах муниципальных образований, приведенных в таблице 1.3.

Таблица 1.3

№ п/п	Муниципальные образования
1	Алтайский район Республики Хакасия
2	Ермаковский район Красноярского края
3	Минусинский район Красноярского края
4	Шушенский район Красноярского края

4.5. Графическое изображение границ приаэродромной территории аэродрома гражданской авиации Шушенское приведено на схеме 1.

Схема 1



5. Описание границ первой подзоны:

5.1. Первая подзона приаэродромной территории аэродрома гражданской авиации Шушенское выделена по внешним границам земельных участков, предоставленных для размещения и эксплуатации зданий, сооружений и оборудования, подлежащих размещению в указанной подзоне, отграничивающим такие земельные участки от земельных участков, предназначенных для иных целей.

5.2. Перечень координат характерных точек границ первой подзоны приаэродромной территории аэродрома гражданской авиации Шушенское приведен в таблице 2.1.

Таблица 2.1

Обозначение характерных точек границ	Координаты МСК-167	
	X	Y
Часть 1		
1	340116,36	43396,21
2	340220,06	43381,52
3	340235,11	43379,39
4	340242,11	43423,45
5	340323,60	43415,57
6	340325,02	43425,52
7	340331,74	43424,41
8	340351,89	43442,99
9	340358,11	43448,60
10	340685,12	43389,89
11	340673,74	43413,02
12	340373,83	43465,30
13	340362,80	43561,56
14	340398,66	43555,24
15	340411,03	43617,25
16	340370,75	43627,57
17	340369,26	43653,14
18	340376,75	43693,03
19	340400,52	43819,62
20	340296,30	43835,64
21	340276,80	43708,29

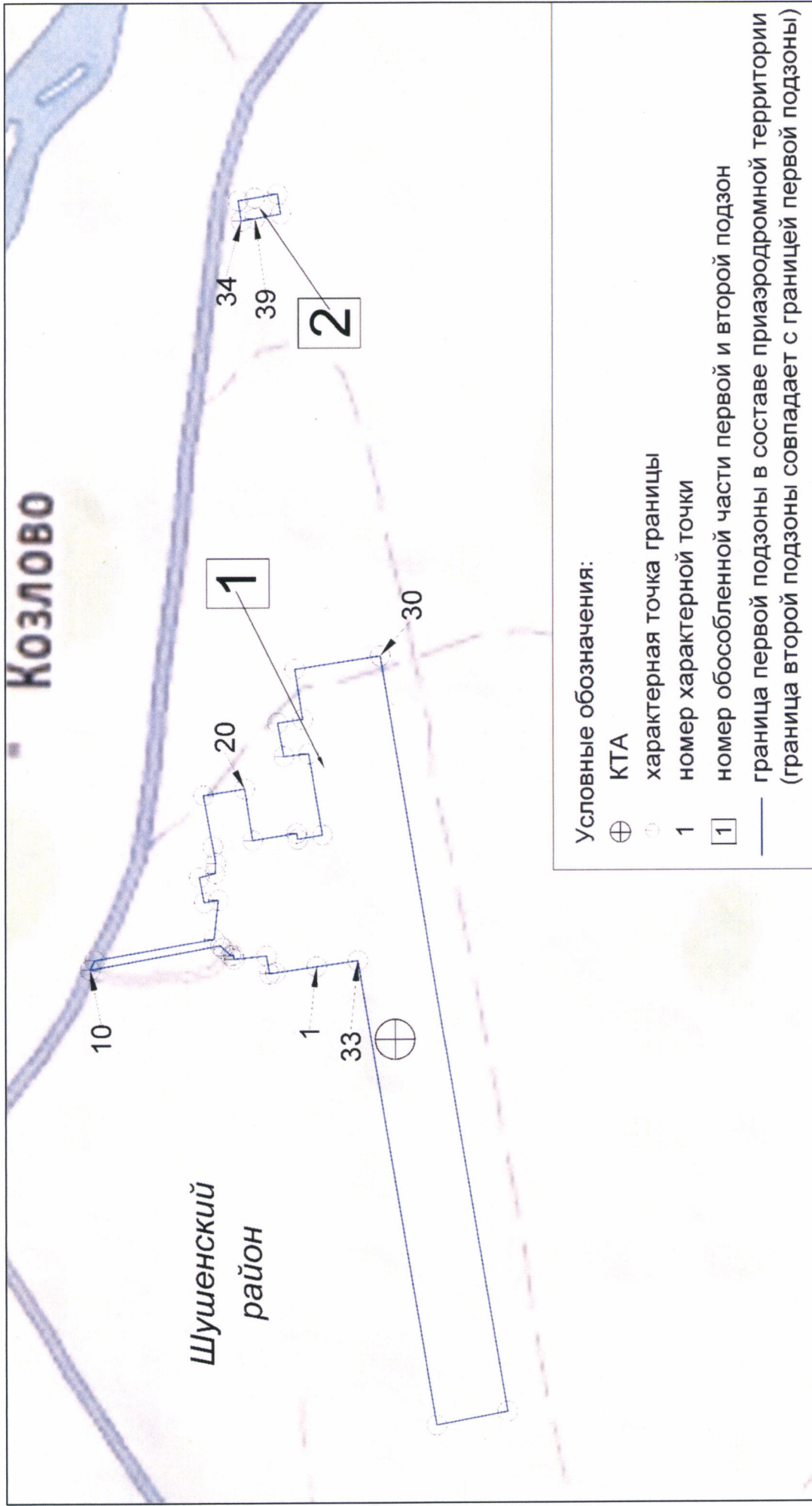
Обозначение характерных точек границ	Координаты МСК-167	
	X	Y
22	340165,97	43725,60
23	340163,91	43711,22
24	340100,88	43721,40
25	340135,67	43922,34
26	340197,60	43915,30
27	340213,39	43997,72
28	340150,15	44007,55
29	340169,77	44129,86
30	339955,68	44162,00
31	339641,81	42296,02
32	339818,98	42263,08
33	340013,05	43410,82
1	340116,36	43396,21
Часть 2		
34	340303,28	45232,60
35	340310,35	45282,15
36	340268,80	45289,21
37	340211,99	45298,86
38	340203,55	45249,47
39	340268,75	45238,44
34	340303,28	45232,60

5.3. Муниципальное образование, в границах территории которого расположена первая подзона приаэродромной территории аэродрома гражданской авиации Шушенское: Шушенский район Красноярского края.

5.4. Кадастровый квартал, в границах территории которого расположена первая подзона приаэродромной территории аэродрома гражданской авиации Шушенское: 24:42:0301007.

5.5. Графическое изображение границ первой подзоны приаэродромной территории аэродрома гражданской авиации Шушенское приведено на схеме 2.

Схема 2



6. Описание границ второй подзоны:

6.1. Вторая подзона приаэродромной территории аэродрома гражданской авиации Шушенское выделена по внешним границам земельных участков, предоставленных для размещения и эксплуатации зданий, сооружений и оборудования, подлежащих размещению в указанной подзоне, отграничивающим такие земельные участки от земельных участков, предназначенных для иных целей.

6.2. Границы второй подзоны в составе приаэродромной территории аэродрома гражданской авиации Шушенское совпадают с границами первой подзоны.

7. Описание границ третьей подзоны:

7.1. Третья подзона приаэродромной территории аэродрома гражданской авиации Шушенское выделена по границам полос воздушных подходов, установленных в соответствии с Федеральными правилами использования воздушного пространства Российской Федерации, утвержденными постановлением Правительства Российской Федерации от 11 марта 2010 г. № 138⁴ и с учетом ограничительных поверхностей аэродрома в соответствии с Федеральными авиационными правилами «Требования, предъявляемые к аэродромам, предназначенным для взлета, посадки, руления и стоянки гражданских воздушных судов», утвержденными приказом Министерства транспорта Российской Федерации от 25 августа 2015 г. № 262 (зарегистрирован Министерством юстиции Российской Федерации 9 октября 2015 г., регистрационный № 39264), с изменениями, внесенными приказом Министерства транспорта Российской Федерации от 24 ноября 2017 г. № 495 (зарегистрирован Министерством юстиции Российской Федерации 21 декабря 2017 г., регистрационный № 49344) (далее – ФАП-262).

7.2. Перечень координат характерных точек границ третьей подзоны приаэродромной территории аэродрома гражданской авиации Шушенское приведен в таблице 3.1.

⁴ В соответствии с пунктом 3 постановления Правительства Российской Федерации от 11 марта 2010 г. № 138 данный акт действует до 1 ноября 2026 г.

Таблица 3.1

Обозначение характерных точек границ	Координаты МСК-167	
	X	Y
1	339920,73	28216,91
2	339669,00	28219,03
3	339379,77	11976,11
4	330240,34	13508,83
5	335265,90	28957,44
6	335027,25	29037,56
7	334535,60	29216,90
8	334050,50	29413,28
9	333572,56	29626,43
10	333102,34	29856,17
11	332640,41	30102,14
12	332187,35	30364,10
13	331743,71	30641,69
14	331310,02	30934,58
15	330886,81	31242,44
16	330474,59	31564,85
17	330073,87	31901,45
18	329685,14	32251,85
19	329308,87	32615,57
20	328945,52	32992,19
21	328595,53	33381,29
22	328259,32	33782,33
23	327937,30	34194,86
24	327629,87	34618,40
25	327337,40	35052,38
26	327060,24	35496,29
27	326798,75	35949,62
28	326553,23	36411,77
29	326323,98	36882,23
30	326111,27	37360,40
31	325915,38	37845,68
32	325736,54	38337,50
33	325574,96	38835,26
34	325430,84	39338,36
35	325304,36	39846,20
36	325195,68	40358,12
37	325104,92	40873,52
38	325032,19	41391,77
39	324977,59	41912,24

40	324941,17	42434,33
41	324922,98	42957,35
42	324923,06	43480,67
43	324941,39	44003,69
44	324977,95	44525,75
45	325032,70	45046,19
46	325105,58	45564,44
47	325196,48	46079,81
48	325305,31	46591,70
49	325431,94	47099,51
50	325576,19	47602,55
51	325737,91	48100,28
52	325916,89	48592,04
53	326112,92	49077,29
54	326325,76	49555,40
55	326555,13	50025,77
56	326800,79	50487,86
57	327062,42	50941,13
58	327339,70	51384,95
59	327632,27	51818,87
60	327939,83	52242,29
61	328261,96	52654,73
62	328598,27	53055,71
63	328948,39	53444,69
64	329311,84	53821,22
65	329688,22	54184,82
66	330077,05	54535,10
67	330477,86	54871,61
68	330890,16	55193,90
69	331313,47	55501,64
70	331747,24	55794,41
71	332190,95	56071,88
72	332644,08	56333,69
73	333106,09	56579,54
74	333576,37	56809,13
75	334054,37	57022,19
76	334539,53	57218,42
77	335031,23	57397,61
78	335528,87	57559,55
79	336031,87	57704,03
80	336539,60	57830,87
81	337051,44	57939,92
82	337566,79	58031,06

83	338084,99	58104,14
84	338605,43	58159,13
85	339127,48	58195,91
86	339650,48	58214,48
87	340172,47	58214,78
88	340461,70	74457,69
89	349601,13	72924,97
90	344575,57	57476,34
91	345068,92	57305,78
92	345557,26	57117,62
93	346038,73	56912,54
94	346512,76	56690,78
95	346978,76	56452,61
96	347436,17	56198,36
97	347884,45	55928,30
98	348323,02	55642,76
99	348751,36	55342,10
100	349168,96	55026,65
101	349575,29	54696,86
102	349969,88	54353,09
103	350352,24	53995,76
104	350721,89	53625,32
105	351078,41	53242,19
106	351421,34	52846,88
107	351750,26	52439,84
108	352064,79	52021,55
109	352364,54	51592,58
110	352649,14	51153,38
111	352918,25	50704,55
112	353171,53	50246,60
113	353408,69	49780,07
114	353629,43	49305,56
115	353833,48	48823,64
116	354020,60	48334,91
117	354190,55	47839,94
118	354343,13	47339,36
119	354478,16	46833,74
120	354595,47	46323,71
121	354694,91	45809,93
122	354776,37	45292,97
123	354839,75	44773,49
124	354884,98	44252,09
125	354911,98	43729,46

126	354920,74	43206,20
127	354911,22	42682,94
128	354883,47	42160,37
129	354837,52	41639,03
130	354773,41	41119,64
131	354691,21	40602,80
132	354591,02	40089,17
133	354472,99	39579,32
134	354337,24	39073,88
135	354183,94	38573,51
136	354013,28	38078,78
137	353825,47	37590,32
138	353620,73	37108,70
139	353399,32	36634,49
140	353161,49	36168,32
141	352907,56	35710,73
142	352637,81	35262,26
143	352352,59	34823,48
144	352052,23	34394,93
145	351737,09	33977,12
146	351407,58	33570,53
147	351064,09	33175,70
148	350707,04	32793,08
149	350336,86	32423,18
150	349953,98	32066,39
151	349558,91	31723,19
152	349152,09	31393,97
153	348734,06	31079,12
154	348305,29	30779,09
155	347866,29	30494,18
156	347417,65	30224,75
157	346959,87	29971,13
158	346493,53	29733,65
159	346019,18	29512,55
160	345537,41	29308,16
161	345048,80	29120,69
162	344553,97	28950,38
163	344053,47	28797,44
164	343547,95	28662,05
165	343038,02	28544,39
166	342524,29	28444,58
167	342007,40	28362,74
168	341487,95	28298,99

169	340966,61	28253,42
170	340444,00	28226,03
1	339920,73	28216,91

7.3. Муниципальные образования, в границах территорий которых полностью или частично расположена третья подзона приаэродромной территории аэродрома гражданской авиации Шушенское, проведены в таблице 3.2.

Таблица 3.2

№ п/п	Муниципальные образования
1	Алтайский район Республики Хакасия
2	Ермаковский район Красноярского края
3	Минусинский район Красноярского края
4	Шушенский район Красноярского края

7.4. Перечень кадастровых кварталов, в границах территорий которых полностью или частично расположена третья подзона приаэродромной территории аэродрома гражданской авиации Шушенское, приведен в таблице 3.3.

Таблица 3.3

№ п/п	Номера кадастровых кварталов					
	1	2	3	4	5	6
1	19:4:30101	19:4:30102	19:4:30103	19:4:30301	19:4:30302	24:13:0101001
2	24:13:0101002	24:13:0201001	24:13:0601001	24:13:0601002	24:13:101001	24:13:101002
3	24:13:2001001	24:13:201001	24:13:2301001	24:13:601001	24:13:601002	24:25:0000000
4	24:25:0902001	24:25:1301001	24:25:1301002	24:25:1301003	24:25:1302005	24:25:1303001
5	24:25:1303002	24:25:6601001	24:25:902001	24:42:0000000	24:42:0100001	24:42:0201001
6	24:42:0201002	24:42:0201003	24:42:0301001	24:42:0301002	24:42:0301003	24:42:0301004
7	24:42:0301005	24:42:0301006	24:42:0301007	24:42:0302001	24:42:0401001	24:42:0401004
8	24:42:0401005	24:42:0402001	24:42:0601005	24:42:100001	24:42:201001	24:42:201002
9	24:42:201003	24:42:2401001	24:42:2401002	24:42:2401003	24:42:2401004	24:42:2401005
10	24:42:2401006	24:42:2401007	24:42:2402001	24:42:2402002	24:42:2402003	24:42:2402004
11	24:42:2402005	24:42:2402006	24:42:2402007	24:42:2402008	24:42:2402009	24:42:2403001
12	24:42:2403002	24:42:2403003	24:42:2403004	24:42:2403005	24:42:2403006	24:42:2404001
13	24:42:2404002	24:42:2404003	24:42:2404004	24:42:2404005	24:42:2404006	24:42:2404007
14	24:42:2404008	24:42:2404009	24:42:2404010	24:42:2404011	24:42:2404012	24:42:2425001
15	24:42:2425002	24:42:2425003	24:42:2425004	24:42:2501001	24:42:2501002	24:42:2501003
16	24:42:2501004	24:42:2601001	24:42:2601002	24:42:2601003	24:42:2601004	24:42:2602001

№ п/п	Номера кадастровых кварталов					
	1	2	3	4	5	6
17	24:42:2603001	24:42:2604001	24:42:2605001	24:42:2705001	24:42:301001	24:42:301002
18	24:42:301003	24:42:301004	24:42:301005	24:42:301006	24:42:301007	24:42:302001
19	24:42:401001	24:42:401004	24:42:401005	24:42:402001	24:42:5100001	24:42:5500001
20	24:42:5500004	19:04:020101	19:04:020102	19:04:020603	19:04:030101	19:04:030102
21	19:04:030103	19:04:030301	19:04:030302	19:04:040202	19:04:050301	24:13:0000000
22	24:13:0101001	24:13:0101002	24:13:0201001	24:13:0201002	24:13:0201003	24:13:0601001
23	24:13:0601002	24:13:101002	24:13:2001001	24:13:2301001	24:25:0902001	24:25:1301001
24	24:25:1301002	24:25:1301003	24:25:1302005	24:25:1303001	24:25:1303002	24:25:6601001
25	24:42:0100001	24:42:0201001	24:42:0201002	24:42:0201003	24:42:0201004	24:42:0201005
26	24:42:0301001	24:42:0301002	24:42:0301003	24:42:0301004	24:42:0301005	24:42:0301006
27	24:42:0301007	24:42:0302001	24:42:0401001	24:42:0401004	24:42:0401005	24:42:0402001
28	24:42:2401001	24:42:2401002	24:42:2401003	24:42:2401004	24:42:2401005	24:42:2401006
29	24:42:2401007	24:42:2402001	24:42:2402002	24:42:2402003	24:42:2402004	24:42:2402005
30	24:42:2402006	24:42:2402007	24:42:2402008	24:42:2402009	24:42:2403001	24:42:2403002
31	24:42:2403003	24:42:2403004	24:42:2403005	24:42:2403006	24:42:2404001	24:42:2404002
32	24:42:2404003	24:42:2404004	24:42:2404005	24:42:2404006	24:42:2404007	24:42:2404008
33	24:42:2404009	24:42:2404010	24:42:2404011	24:42:2404012	24:42:2425001	24:42:2425002
34	24:42:2425003	24:42:2425004	24:42:2501001	24:42:2501002	24:42:2501003	24:42:2501004
35	24:42:2503001	24:42:2601001	24:42:2601002	24:42:2601003	24:42:2601004	24:42:2602001
36	24:42:2603001	24:42:2604001	24:42:2605001	24:42:2705001	24:42:5100001	24:42:5500001
37	24:42:5500004	—	—	—	—	—

7.5. Графическое изображение границ третьей подзоны приаэродромной территории аэродрома гражданской авиации Шушенское и секторов в ее составе приведено на схеме 3.

7.6. Перечень координат характерных точек границ секторов третьей подзоны приаэродромной территории аэродрома гражданской авиации Шушенское приведен в таблице 3.4.

Таблица 3.4

Обозначение характерных точек границ	Координаты МСК-167	
	X	Y
Сектор 3.1		
Абсолютная высота (далее – Набс) от 272 м до 282 м		
1	339909,89	42245,31
2	339901,16	41739,80
3	339787,75	41758,82
4	339794,49	41919,92
5	339616,97	41949,69
6	339570,78	41795,20
7	339457,36	41814,22
8	339614,03	42294,93
1	339909,89	42245,31
Сектор 3.2		
Набс от 272 м до 274 м		
1	339794,49	41919,92
2	339787,75	41758,82
3	339570,78	41795,20
4	339616,97	41949,69
1	339794,49	41919,92
Сектор 3.3		
Набс от 282 м до 292 м		
1	339901,16	41739,80
2	339892,43	41234,28
3	339766,69	41255,37
4	339787,75	41758,82
1	339901,16	41739,80
Сектор 3.4		
Набс от 274 м до 280 м		
1	339787,75	41758,82
2	339766,69	41255,37
3	339426,44	41312,43
4	339570,78	41795,20
1	339787,75	41758,82
Сектор 3.5		
Набс от 282 м до 292 м		
1	339570,78	41795,20

Обозначение характерных точек границ	Координаты МСК-167	
	X	Y
2	339426,44	41312,43
3	339300,70	41333,51
4	339457,36	41814,22
1	339570,78	41795,20
Сектор 3.6		
Набс от 292 м до 302 м		
1	339892,43	41234,28
2	339883,70	40728,76
3	339745,63	40751,91
4	339766,69	41255,37
1	339892,43	41234,28
Сектор 3.7		
Набс от 280 м до 286 м		
1	339766,69	41255,37
2	339745,63	40751,91
3	339282,10	40829,65
4	339426,44	41312,43
1	339766,69	41255,37
Сектор 3.8		
Набс от 292 м до 302 м		
1	339426,44	41312,43
2	339282,10	40829,65
3	339144,03	40852,81
4	339300,70	41333,51
1	339426,44	41312,43
Сектор 3.9		
Набс от 302 м до 312 м		
1	339883,70	40728,76
2	339874,97	40223,24
3	339724,57	40248,46
4	339745,63	40751,91
1	339883,70	40728,76
Сектор 3.10		
Набс от 286 м до 292 м		
1	339745,63	40751,91
2	339724,57	40248,46

Обозначение характерных точек границ	Координаты МСК-167	
	X	Y
3	339137,77	40346,87
4	339282,10	40829,65
1	339745,63	40751,91
Сектор 3.11		
Набс от 302 м до 312 м		
1	339282,10	40829,65
2	339137,77	40346,87
3	338987,37	40372,10
4	339144,03	40852,81
1	339282,10	40829,65
Сектор 3.12		
Набс от 312 м до 322 м		
1	339874,97	40223,24
2	339866,24	39717,72
3	339703,52	39745,01
4	339724,57	40248,46
1	339874,97	40223,24
Сектор 3.13		
Набс от 292 м до 298 м		
1	339724,57	40248,46
2	339703,52	39745,01
3	338993,43	39864,10
4	339137,77	40346,87
1	339724,57	40248,46
Сектор 3.14		
Набс от 294 м до 322 м		
1	339137,77	40346,87
2	338993,43	39864,10
3	338830,70	39891,39
4	338882,93	40051,62
5	338987,37	40372,10
1	339137,77	40346,87
Сектор 3.15		
Набс 322 м		
1	339866,24	39717,72
2	339842,28	38329,92
3	339644,34	38330,13
4	339703,52	39745,01
1	339866,24	39717,72
Сектор 3.16		
Набс 322 м		
1	338993,43	39864,10

Обозначение характерных точек границ	Координаты МСК-167	
	X	Y
2	338586,73	38503,77
3	338400,61	38571,69
4	338830,70	39891,39
1	338993,43	39864,10
Сектор 3.17		
Набс от 298 м до 304 м		
1	339703,52	39745,01
2	339682,46	39241,56
3	338849,10	39381,32
4	338993,43	39864,10
1	339703,52	39745,01
Сектор 3.18		
Набс от 304 м до 310 м		
1	339682,46	39241,56
2	339661,40	38738,11
3	338704,76	38898,54
4	338849,10	39381,32
1	339682,46	39241,56
Сектор 3.19		
Набс от 310 м до 315 м		
1	339661,40	38738,11
2	339644,34	38330,13
3	338586,73	38503,77
4	338704,76	38898,54
1	339661,40	38738,11
Сектор 3.20		
Набс от 323 м до 353 м		
1	339842,28	38329,92
2	339831,32	37695,65
3	339619,28	37731,21
4	339644,34	38330,13
1	339842,28	38329,92
Сектор 3.21		
Набс от 315 м до 322 м		
1	339644,34	38330,13
2	339619,28	37731,21
3	338416,09	37932,99
4	338586,73	38503,77
1	339644,34	38330,13
Сектор 3.22		
Набс от 323 м до 353 м		
1	338586,73	38503,77

Обозначение характерных точек границ	Координаты МСК-167	
	X	Y
2	338416,09	37932,99
3	338204,05	37968,55
4	338400,61	38571,69
1	338586,73	38503,77
Сектор 3.23		
Набс от 353 м до 378 м		
1	339831,32	37695,65
2	339822,59	37190,13
3	339598,23	37227,76
4	339619,28	37731,21
1	339831,32	37695,65
Сектор 3.24		
Набс от 322 м до 328 м		
1	339619,28	37731,21
2	339598,23	37227,76
3	338271,75	37450,21
4	338416,09	37932,99
1	339619,28	37731,21
Сектор 3.25		
Набс от 353 м до 378 м		
1	338416,09	37932,99
2	338271,75	37450,21
3	338047,38	37487,84
4	338204,05	37968,55
1	338416,09	37932,99
Сектор 3.26		
Набс от 378 м до 394 м		
1	339822,59	37190,13
2	339813,86	36684,61
3	339577,17	36724,31
4	339598,23	37227,76
1	339822,59	37190,13
Сектор 3.27		
Набс от 328 м до 334 м		
1	339598,23	37227,76
2	339577,17	36724,31
3	338127,41	36967,44
4	338271,75	37450,21
1	339598,23	37227,76
Сектор 3.28		
Набс от 378 м до 394 м		
1	338047,38	37487,84

Обозначение характерных точек границ	Координаты МСК-167	
	X	Y
2	338271,75	37450,21
3	338127,41	36967,44
4	337890,72	37007,13
1	338047,38	37487,84
Сектор 3.29		
Набс от 395 м до 407 м		
1	339813,86	36684,61
2	339805,13	36179,09
3	339556,11	36220,86
4	339577,17	36724,31
1	339813,86	36684,61
Сектор 3.30		
Набс от 334 м до 340 м		
1	339577,17	36724,31
2	339556,11	36220,86
3	337983,08	36484,66
4	338127,41	36967,44
1	339577,17	36724,31
Сектор 3.31		
Набс от 395 м до 407 м		
1	338127,41	36967,44
2	337983,08	36484,66
3	337734,06	36526,42
4	337890,72	37007,13
1	338127,41	36967,44
Сектор 3.32		
Набс от 407 м до 422 м		
1	339805,13	36179,09
2	339794,66	35572,47
3	339530,84	35616,72
4	339556,11	36220,86
1	339805,13	36179,09
Сектор 3.33		
Набс от 340 м до 347 м		
1	339556,11	36220,86
2	339530,84	35616,72
3	337809,87	35905,33
4	337983,08	36484,66
1	339556,11	36220,86
Сектор 3.34		
Набс от 407 м до 422 м		
1	337983,08	36484,66

Обозначение характерных точек границ	Координаты МСК-167	
	X	Y
2	337809,87	35905,33
3	337546,06	35949,57
4	337734,06	36526,42
1	337983,08	36484,66
Сектор 3.35		
Набс от 347 м до 422 м		
1	339530,84	35616,72
2	339509,78	35113,26
3	337665,54	35422,55
4	337809,87	35905,33
1	339530,84	35616,72
Сектор 3.36		
Набс от 353 м до 359 м		
1	339509,78	35113,26
2	339488,73	34609,81
3	337521,20	34939,78
4	337665,54	35422,55
1	339509,78	35113,26
Сектор 3.37		
Набс от 359 м до 365 м		
1	339488,73	34609,81
2	339487,88	34589,68
3	339408,49	34116,29
4	337436,04	34447,08
5	337515,43	34920,46
6	337521,20	34939,78
1	339488,73	34609,81
Сектор 3.38		
Набс от 365 м до 371 м		
1	339408,49	34116,29
2	339325,80	33623,17
3	337353,34	33953,96
4	337436,04	34447,08
1	339408,49	34116,29
Сектор 3.39		
Набс от 371 м до 377 м		
1	339325,80	33623,17
2	339243,10	33130,06
3	337270,64	33460,85
4	337353,34	33953,96
1	339325,80	33623,17
Сектор 3.40		

Обозначение характерных точек границ	Координаты МСК-167	
	X	Y
Набс от 377 м до 383 м		
1	339243,10	33130,06
2	339160,40	32636,95
3	337187,95	32967,73
4	337270,64	33460,85
1	339243,10	33130,06
Сектор 3.41		
Набс от 383 м до 389 м		
1	339160,40	32636,95
2	339077,71	32143,83
3	337105,25	32474,62
4	337187,95	32967,73
1	339160,40	32636,95
Сектор 3.42		
Набс от 389 м до 395 м		
1	339077,71	32143,83
2	338995,01	31650,72
3	337022,55	31981,51
4	337105,25	32474,62
1	339077,71	32143,83
Сектор 3.43		
Набс от 395 м до 401 м		
1	338995,01	31650,72
2	338912,31	31157,60
3	336939,86	31488,39
4	337022,55	31981,51
1	338995,01	31650,72
Сектор 3.44		
Набс от 401 м до 407 м		
1	338912,31	31157,60
2	338829,61	30664,49
3	336857,16	30995,28
4	336939,86	31488,39
1	338912,31	31157,60
Сектор 3.45		
Набс от 407 м до 413 м		
1	338829,61	30664,49
2	338746,92	30171,38
3	336774,46	30502,16
4	336857,16	30995,28
1	338829,61	30664,49
Сектор 3.46		

Обозначение характерных точек границ	Координаты МСК-167	
	X	Y
Набс от 413 м до 419 м		
1	338746,92	30171,38
2	338664,22	29678,26
3	336691,77	30009,05
4	336774,46	30502,16
1	338746,92	30171,38
Сектор 3.47		
Набс от 419 м до 422 м		
1	338664,22	29678,26
2	338624,69	29442,53
3	336652,23	29773,32
4	336691,77	30009,05
1	338664,22	29678,26
Сектор 3.48		
Набс 422 м		
1	337546,06	35949,57
2	337809,87	35905,33
3	337665,54	35422,55
4	337521,20	34939,78
5	337515,43	34920,46
6	337436,04	34447,08
7	337353,34	33953,96
8	337270,64	33460,85
9	337187,95	32967,73
10	337105,25	32474,62
11	337022,55	31981,51
12	336939,86	31488,39
13	336857,16	30995,28
14	336774,46	30502,16
15	336691,77	30009,05
16	336652,23	29773,32
17	338624,69	29442,53
18	338664,22	29678,26
19	338746,92	30171,38
20	338829,61	30664,49
21	338912,31	31157,60
22	338995,01	31650,72
23	339077,71	32143,83
24	339160,40	32636,95
25	339243,10	33130,06
26	339325,80	33623,17
27	339408,49	34116,29

Обозначение характерных точек границ	Координаты МСК-167	
	X	Y
28	339487,88	34589,68
29	339488,73	34609,81
30	339509,78	35113,26
31	339530,84	35616,72
32	339794,66	35572,47
33	339647,99	27079,76
34	334914,10	27873,66
1	337546,06	35949,57
Сектор 3.49		
Набс от 448 м до 452 м		
1	338267,27	27311,32
2	338211,04	26976,00
3	336238,58	27306,79
4	336294,82	27642,11
1	338267,27	27311,32
Сектор 3.50		
Набс от 272 м до 282 м		
1	340224,51	44484,11
2	340270,70	44638,60
3	340384,11	44619,58
4	340227,45	44138,87
5	339931,58	44188,49
6	339940,31	44694,01
7	340053,73	44674,99
8	340046,99	44513,88
1	340224,51	44484,11
Сектор 3.51		
Набс от 272 м до 274 м		
1	340270,70	44638,60
2	340224,51	44484,11
3	340046,99	44513,88
4	340053,73	44674,99
1	340270,70	44638,60
Сектор 3.52		
Набс от 282 м до 292 м		
1	340415,03	45121,38
2	340540,78	45100,29
3	340384,11	44619,58
4	340270,70	44638,60
1	340415,03	45121,38
Сектор 3.53		
Набс от 274 м до 280 м		

Обозначение характерных точек границ	Координаты МСК-167	
	X	Y
1	340415,03	45121,38
2	340270,70	44638,60
3	340053,73	44674,99
4	340074,79	45178,44
1	340415,03	45121,38
Сектор 3.54		
Набс от 282 м до 292 м		
1	340074,79	45178,44
2	340053,73	44674,99
3	339940,31	44694,01
4	339949,04	45199,53
1	340074,79	45178,44
Сектор 3.55		
Набс от 292 м до 322 м		
1	340559,37	45604,15
2	340697,44	45581,00
3	340540,78	45100,29
4	340415,03	45121,38
1	340559,37	45604,15
Сектор 3.56		
Набс от 280 м до 286 м		
1	340559,37	45604,15
2	340415,03	45121,38
3	340074,79	45178,44
4	340095,84	45681,89
1	340559,37	45604,15
Сектор 3.57		
Набс от 292 м до 302 м		
1	340095,84	45681,89
2	340074,79	45178,44
3	339949,04	45199,53
4	339957,77	45705,04
1	340095,84	45681,89
Сектор 3.58		
Набс от 302 м до 312 м		
1	340703,71	46086,93
2	340854,11	46061,71
3	340697,44	45581,00
4	340559,37	45604,15
1	340703,71	46086,93
Сектор 3.59		
Набс от 286 м до 311 м		

Обозначение характерных точек границ	Координаты МСК-167	
	X	Y
1	340703,71	46086,93
2	340559,37	45604,15
3	340095,84	45681,89
4	340116,90	46185,34
1	340703,71	46086,93
Сектор 3.60		
Набс от 302 м до 312 м		
1	340116,90	46185,34
2	340095,84	45681,89
3	339957,77	45705,04
4	339966,50	46210,56
1	340116,90	46185,34
Сектор 3.61		
Набс от 312 м до 322 м		
1	340848,04	46569,71
2	341010,77	46542,42
3	340958,55	46382,18
4	340854,11	46061,71
5	340703,71	46086,93
1	340848,04	46569,71
Сектор 3.62		
Набс от 292 м до 298 м		
1	340848,04	46569,71
2	340703,71	46086,93
3	340116,90	46185,34
4	340137,96	46688,79
1	340848,04	46569,71
Сектор 3.63		
Набс от 312 м до 322 м		
1	340137,96	46688,79
2	340116,90	46185,34
3	339966,50	46210,56
4	339975,23	46716,08
1	340137,96	46688,79
Сектор 3.64		
Набс 322 м		
1	341440,87	47862,11
2	341010,77	46542,42
3	340848,04	46569,71
4	341251,37	47918,77
1	341440,87	47862,11
Сектор 3.65		

Обозначение характерных точек границ	Координаты МСК-167	
	X	Y
Набс 322 м		
1	340137,96	46688,79
2	340196,80	48095,62
3	339999,20	48103,89
4	339975,23	46716,08
1	340137,96	46688,79
Сектор 3.66		
Набс от 298 м до 322 м		
1	340992,38	47052,48
2	340848,04	46569,71
3	340137,96	46688,79
4	340159,02	47192,24
1	340992,38	47052,48
Сектор 3.67		
Набс от 304 м до 310 м		
1	341136,72	47535,26
2	340992,38	47052,48
3	340159,02	47192,24
4	340180,08	47695,69
1	341136,72	47535,26
Сектор 3.68		
Набс от 310 м до 315 м		
1	341251,37	47918,77
2	341136,72	47535,26
3	340180,08	47695,69
4	340196,80	48095,62
1	341251,37	47918,77
Сектор 3.69		
Набс от 322 м до 353 м		
1	341637,43	48465,25
2	341440,86	47862,11
3	341251,37	47918,77
4	341425,39	48500,81
1	341637,43	48465,25
Сектор 3.70		
Набс от 315 м до 322 м		
1	341425,39	48500,81
2	341251,37	47918,77
3	340196,80	48095,62
4	340222,19	48702,60
1	341425,39	48500,81
Сектор 3.71		

Обозначение характерных точек границ	Координаты МСК-167	
	X	Y
Набс от 322 м до 353 м		
1	340222,19	48702,60
2	340196,80	48095,62
3	339999,20	48103,89
4	340010,15	48738,15
1	340222,19	48702,60
Сектор 3.72		
Набс от 353 м до 378 м		
1	341569,73	48983,59
2	341794,09	48945,96
3	341637,43	48465,25
4	341425,39	48500,81
1	341569,73	48983,59
Сектор 3.73		
Набс от 322 м до 328 м		
1	341569,73	48983,59
2	341425,39	48500,81
3	340222,19	48702,60
4	340243,25	49206,05
1	341569,73	48983,59
Сектор 3.74		
Набс от 353 м до 378 м		
1	340243,25	49206,05
2	340222,19	48702,60
3	340010,15	48738,15
4	340018,88	49243,67
1	340243,25	49206,05
Сектор 3.75		
Набс от 378 м до 394 м		
1	341950,76	49426,67
2	341794,09	48945,96
3	341569,73	48983,59
4	341714,06	49466,37
1	341950,76	49426,67
Сектор 3.76		
Набс от 328 м до 334 м		
1	341714,06	49466,37
2	341569,73	48983,59
3	340243,25	49206,05
4	340264,31	49709,50
1	341714,06	49466,37
Сектор 3.77		

Обозначение характерных точек границ	Координаты МСК-167	
	X	Y
Набс от 378 м до 394 м		
1	340264,31	49709,50
2	340243,25	49206,05
3	340018,88	49243,67
4	340027,61	49749,19
1	340264,31	49709,50
Сектор 3.78		
Набс от 395 м до 407 м		
1	342107,42	49907,38
2	341950,76	49426,67
3	341714,06	49466,37
4	341858,40	49949,14
1	342107,42	49907,38
Сектор 3.79		
Набс от 334 м до 340 м		
1	341858,40	49949,14
2	341714,06	49466,37
3	340264,31	49709,50
4	340285,37	50212,95
1	341858,40	49949,14
Сектор 3.80		
Набс от 395 м до 407 м		
1	340285,37	50212,95
2	340264,31	49709,50
3	340027,61	49749,19
4	340036,34	50254,71
1	340285,37	50212,95
Сектор 3.81		
Набс от 407 м до 422 м		
1	342295,42	50484,23
2	342107,42	49907,38
3	341858,40	49949,14
4	342031,60	50528,48
1	342295,42	50484,23
Сектор 3.82		
Набс от 340 м до 347 м		
1	342031,60	50528,48
2	341858,40	49949,14
3	340285,37	50212,95
4	340310,63	50817,09
1	342031,60	50528,48
Сектор 3.83		

Обозначение характерных точек границ	Координаты МСК-167	
	X	Y
Набс от 407 м до 422 м		
1	340310,63	50817,09
2	340285,37	50212,95
3	340036,34	50254,71
4	340046,82	50861,33
1	340310,63	50817,09
Сектор 3.84		
Набс от 347 м до 353 м		
1	342175,94	51011,25
2	342031,60	50528,48
3	340310,63	50817,09
4	340331,69	51320,54
1	342175,94	51011,25
Сектор 3.85		
Набс от 353 м до 359 м		
1	342320,27	51494,03
2	342175,94	51011,25
3	340331,69	51320,54
4	340352,75	51823,99
1	342320,27	51494,03
Сектор 3.86		
Набс от 359 м до 365 м		
1	342405,44	51986,73
2	342326,05	51513,34
3	342320,27	51494,03
4	340352,75	51823,99
5	340353,59	51844,13
6	340432,98	52317,52
1	342405,44	51986,73
Сектор 3.87		
Набс от 365 м до 371 м		
1	342488,13	52479,84
2	342405,44	51986,73
3	340432,98	52317,52
4	340515,68	52810,63
1	342488,13	52479,84
Сектор 3.88		
Набс от 371 м до 377 м		
1	342570,83	52972,96
2	342488,13	52479,84
3	340515,68	52810,63
4	340598,38	53303,75

Обозначение характерных точек границ	Координаты МСК-167	
	X	Y
1	342570,83	52972,96
Сектор 3.89		
Набс от 377 м до 383 м		
1	342653,53	53466,07
2	342570,83	52972,96
3	340598,38	53303,75
4	340681,07	53796,86
1	342653,53	53466,07
Сектор 3.90		
Набс от 383 м до 389 м		
1	342736,23	53959,18
2	342653,53	53466,07
3	340681,07	53796,86
4	340763,77	54289,97
1	342736,23	53959,18
Сектор 3.91		
Набс от 389 м до 395 м		
1	342818,92	54452,30
2	342736,23	53959,18
3	340763,77	54289,97
4	340846,47	54783,09
1	342818,92	54452,30
Сектор 3.92		
Набс от 395 м до 401 м		
1	342901,62	54945,41
2	342818,92	54452,30
3	340846,47	54783,09
4	340929,16	55276,20
1	342901,62	54945,41
Сектор 3.93		
Набс от 401 м до 407 м		
1	342984,32	55438,53
2	342901,62	54945,41
3	340929,16	55276,20
4	341011,86	55769,31
1	342984,32	55438,53
Сектор 3.94		
Набс от 407 м до 413 м		
1	343067,01	55931,64
2	342984,32	55438,53
3	341011,86	55769,31
4	341094,56	56262,43

Обозначение характерных точек границ	Координаты МСК-167	
	X	Y
1	343067,01	55931,64
Сектор 3.95		
Набс от 413 м до 419 м		
1	343149,71	56424,75
2	343067,01	55931,64
3	341094,56	56262,43
4	341177,26	56755,54
1	343149,71	56424,75
Сектор 3.96		
Набс от 419 м до 422 м		
1	343189,29	56660,79
2	343149,71	56424,75
3	341177,26	56755,54
4	341216,84	56991,58
1	343189,29	56660,79
Сектор 3.97		
Набс 422 м		
1	344927,38	58560,15
2	342295,42	50484,23
3	342031,60	50528,48
4	342175,94	51011,25
5	342320,27	51494,03
6	342326,05	51513,34
7	342405,44	51986,73
8	342488,13	52479,84
9	342570,83	52972,96
10	342653,53	53466,07
11	342736,23	53959,18
12	342818,92	54452,30
13	342901,62	54945,41
14	342984,32	55438,53
15	343067,01	55931,64
16	343149,71	56424,75
17	343189,29	56660,79
18	341216,84	56991,58
19	341177,26	56755,54
20	341094,56	56262,43
21	341011,86	55769,31
22	340929,16	55276,20
23	340846,47	54783,09
24	340763,77	54289,97
25	340681,07	53796,86

Обозначение характерных точек границ	Координаты МСК-167	
	X	Y
26	340598,38	53303,75
27	340515,68	52810,63
28	340432,98	52317,52
29	340350,28	51824,40
30	340352,75	51823,99
31	340331,69	51320,54
32	340310,63	50817,09
33	340046,82	50861,33
34	340193,48	59354,04
1	344927,38	58560,15
Сектор 3.98		
Набс от 448 м до 452 м		
1	343602,89	59127,02
2	343546,66	58791,70
3	341574,20	59122,49
4	341630,44	59457,81
1	343602,89	59127,02
Сектор 3.99		
Набс от 286 м до 296 м		
1	339993,17	41683,81
2	339889,52	41065,77
3	339900,47	41699,35
1	339993,17	41683,81
Сектор 3.100		
Набс от 275 м до 295 м		
1	340075,87	42176,92
2	339993,17	41683,81
3	339900,47	41699,35
4	339909,20	42204,87
1	340075,87	42176,92
Сектор 3.101		
Набс от 273 м до 296 м		
1	340158,56	42670,04
2	340075,87	42176,92
3	339909,20	42204,87
4	339909,89	42245,31
5	339985,98	42698,98
1	340158,56	42670,04
Сектор 3.102		
Набс от 273 м до 296 м		
1	340241,26	43163,15
2	340158,56	42670,04

Обозначение характерных точек границ	Координаты МСК-167	
	X	Y
3	339985,98	42698,98
4	340068,67	43192,09
1	340241,26	43163,15
Сектор 3.103		
Набс от 274 м до 295 м		
1	340323,96	43656,26
2	340241,26	43163,15
3	340068,67	43192,09
4	340151,37	43685,21
1	340323,96	43656,26
Сектор 3.104		
Набс от 274 м до 295 м		
1	340239,98	44177,33
2	340406,66	44149,38
3	340323,96	43656,26
4	340151,37	43685,21
5	340227,45	44138,87
1	340239,98	44177,33
Сектор 3.105		
Набс от 275 м до 296 м		
1	340396,65	44658,04
2	340489,35	44642,49
3	340406,66	44149,38
4	340239,98	44177,33
1	340396,65	44658,04
Сектор 3.106		
Набс от 286 м до 295 м		
1	340593,00	45260,53
2	340489,35	44642,49
3	340396,65	44658,04
1	340593,00	45260,53
Сектор 3.107		
Набс от 308 м до 321 м		
1	340000,37	40668,64
2	339869,15	39886,23
3	339883,01	40688,32
1	340000,37	40668,64
Сектор 3.108		
Набс от 299 м до 320 м		
1	340083,06	41161,75
2	340000,37	40668,64
3	339883,01	40688,32

Обозначение характерных точек границ	Координаты МСК-167	
	X	Y
4	339889,52	41065,77
5	339910,47	41190,69
1	340083,06	41161,75
Сектор 3.109		
Набс от 299 м до 320 м		
1	340165,76	41654,86
2	340083,06	41161,75
3	339910,47	41190,69
4	339993,17	41683,81
1	340165,76	41654,86
Сектор 3.110		
Набс от 298 м до 321 м		
1	340075,87	42176,92
2	340248,46	42147,98
3	340165,76	41654,86
4	339993,17	41683,81
1	340075,87	42176,92
Сектор 3.111		
Набс от 298 м до 321 м		
1	340331,15	42641,09
2	340248,46	42147,98
3	340075,87	42176,92
4	340158,56	42670,04
1	340331,15	42641,09
Сектор 3.112		
Набс от 299 м до 320 м		
1	340413,85	43134,21
2	340331,15	42641,09
3	340158,56	42670,04
4	340241,26	43163,15
1	340413,85	43134,21
Сектор 3.113		
Набс от 298 м до 321 м		
1	340496,55	43627,32
2	340413,85	43134,21
3	340241,26	43163,15
4	340323,96	43656,26
1	340496,55	43627,32
Сектор 3.114		
Набс от 298 м до 321 м		
1	340579,25	44120,43
2	340496,55	43627,32

Обозначение характерных точек границ	Координаты МСК-167	
	X	Y
3	340323,96	43656,26
4	340406,66	44149,38
1	340579,25	44120,43
Сектор 3.115		
Набс от 299 м до 320 м		
1	340661,94	44613,55
2	340579,25	44120,43
3	340406,66	44149,38
4	340489,35	44642,49
1	340661,94	44613,55
Сектор 3.116		
Набс от 298 м до 321 м		
1	340744,64	45106,66
2	340661,94	44613,55
3	340489,35	44642,49
4	340572,05	45135,60
1	340744,64	45106,66
Сектор 3.117		
Набс от 298 м до 321 м		
1	340709,98	45619,46
2	340827,34	45599,77
3	340744,64	45106,66
4	340572,05	45135,60
5	340593,00	45260,53
1	340709,98	45619,46
Сектор 3.118		
Набс от 307 м до 320 м		
1	340958,55	46382,18
2	340827,34	45599,77
3	340709,98	45619,46
1	340958,55	46382,18
Сектор 3.119		
Набс от 286 м до 296 м		
1	339352,12	41791,31
2	339444,83	41775,77
3	339248,48	41173,28
1	339352,12	41791,31
Сектор 3.120		
Набс от 276 м до 297 м		
1	339601,49	42256,48
2	339444,83	41775,77
3	339352,12	41791,31

Обозначение характерных точек границ	Координаты МСК-167	
	X	Y
4	339434,82	42284,43
1	339601,49	42256,48
Сектор 3.121		
Набс от 273 м до 297 м		
1	339517,52	42777,54
2	339690,11	42748,60
3	339614,03	42294,93
4	339601,49	42256,48
5	339434,82	42284,43
1	339517,52	42777,54
Сектор 3.122		
Набс от 273 м до 297 м		
1	339772,80	43241,71
2	339690,11	42748,60
3	339517,52	42777,54
4	339600,21	43270,66
1	339772,80	43241,71
Сектор 3.123		
Набс от 273 м до 297 м		
1	339682,91	43763,77
2	339855,50	43734,83
3	339772,80	43241,71
4	339600,21	43270,66
1	339682,91	43763,77
Сектор 3.124		
Набс от 273 м до 297 м		
1	339932,28	44228,93
2	339931,58	44188,49
3	339855,50	43734,83
4	339682,91	43763,77
5	339765,61	44256,88
1	339932,28	44228,93
Сектор 3.125		
Набс от 275 м до 297 м		
1	339941,01	44734,45
2	339932,28	44228,93
3	339765,61	44256,88
4	339848,31	44750,00
1	339941,01	44734,45
Сектор 3.126		
Набс от 285 м до 295 м		
1	339951,95	45368,03

Обозначение характерных точек границ	Координаты МСК-167	
	X	Y
2	339941,01	44734,45
3	339848,31	44750,00
1	339951,95	45368,03
Сектор 3.127		
Набс от 307 м до 321 м		
1	339014,14	40834,03
2	339131,50	40814,35
3	338882,93	40051,62
1	339014,14	40834,03
Сектор 3.128		
Набс от 298 м до 320 м		
1	339269,43	41298,20
2	339248,48	41173,28
3	339131,50	40814,35
4	339014,14	40834,03
5	339096,84	41327,14
1	339269,43	41298,20
Сектор 3.129		
Набс от 297 м до 321 м		
1	339352,12	41791,31
2	339269,43	41298,20
3	339096,84	41327,14
4	339179,53	41820,26
1	339352,12	41791,31
Сектор 3.130		
Набс от 298 м до 321 м		
1	339434,82	42284,43
2	339352,12	41791,31
3	339179,53	41820,26
4	339262,23	42313,37
1	339434,82	42284,43
Сектор 3.131		
Набс от 299 м до 320 м		
1	339517,52	42777,54
2	339434,82	42284,43
3	339262,23	42313,37
4	339344,93	42806,49
1	339517,52	42777,54
Сектор 3.132		
Набс от 299 м до 322 м		
1	339600,21	43270,66
2	339517,52	42777,54

Обозначение характерных точек границ	Координаты МСК-167	
	X	Y
3	339344,93	42806,49
4	339427,62	43299,60
1	339600,21	43270,66
Сектор 3.133		
Набс от 298 м до 322 м		
1	339510,32	43792,71
2	339682,91	43763,77
3	339600,21	43270,66
4	339427,62	43299,60
1	339510,32	43792,71
Сектор 3.134		
Набс от 299 м до 322 м		
1	339765,61	44256,88
2	339682,91	43763,77
3	339510,32	43792,71
4	339593,02	44285,83
1	339765,61	44256,88
Сектор 3.135		
Набс от 299 м до 322 м		
1	339848,31	44750,00
2	339765,61	44256,88
3	339593,02	44285,83
4	339675,72	44778,94
1	339848,31	44750,00
Сектор 3.136		
Набс от 298 м до 322 м		
1	339931,00	45243,11
2	339848,31	44750,00
3	339675,72	44778,94
4	339758,41	45272,05
1	339931,00	45243,11
Сектор 3.137		
Набс от 298 м до 322 м		
1	339841,11	45765,17
2	339958,47	45745,49
3	339951,95	45368,03
4	339931,00	45243,11
5	339758,41	45272,05
1	339841,11	45765,17
Сектор 3.138		
Набс от 308 м до 322 м		
1	339972,32	46547,58

Обозначение характерных точек границ	Координаты МСК-167	
	X	Y
2	339958,47	45745,49
3	339841,11	45765,17
1	339972,32	46547,58
Сектор 3.139		
Набс от уровня земли		
1	339909,89	42245,31
2	339614,03	42294,93
3	339931,58	44188,49
4	340227,45	44138,87
1	339909,89	42245,31
Сектор 3.140		
Набс 322 м		
1	339999,20	48103,88
2	339972,32	46547,57
3	338882,93	40051,61
4	338400,61	38571,68
5	338271,17	38621,48
6	338143,52	38675,75
7	338017,84	38734,40
8	337894,25	38797,37
9	337772,93	38864,60
10	337654,03	38935,97
11	337537,66	39011,45
12	337423,97	39090,89
13	337313,11	39174,23
14	337205,20	39261,38
15	337100,38	39352,22
16	336998,78	39446,60
17	336900,50	39544,49
18	336805,69	39645,71
19	336714,43	39750,17
20	336626,86	39857,72
21	336543,05	39968,24
22	336463,13	40081,58
23	336387,20	40197,65
24	336315,34	40316,27
25	336247,63	40437,32
26	336184,15	40560,65
27	336124,99	40686,08
28	336070,21	40813,52
29	336019,88	40942,76
30	335974,07	41073,68

Обозначение характерных точек границ	Координаты МСК-167	
	X	Y
31	335932,82	41206,10
32	335896,19	41339,87
33	335864,21	41474,81
34	335836,94	41610,80
35	335814,40	41747,66
36	335796,61	41885,21
37	335783,60	42023,30
38	335775,40	42161,75
39	335771,99	42300,41
40	335773,39	42439,10
41	335779,60	42577,67
42	335790,61	42715,91
43	335806,42	42853,70
44	335826,98	42990,86
45	336124,69	44766,08
46	336149,99	44902,46
47	336180,01	45037,85
48	336214,70	45172,16
49	336254,05	45305,15
50	336297,97	45436,70
51	336346,42	45566,66
52	336399,34	45694,88
53	336456,68	45821,15
54	336518,38	45945,38
55	336584,33	46067,39
56	336654,47	46187,03
57	336728,72	46304,18
58	336806,99	46418,69
59	336889,19	46530,41
60	336975,20	46639,22
61	337064,95	46744,97
62	337158,29	46847,54
63	337255,13	46946,84
64	337355,38	47042,69
65	337458,86	47135,03
66	337565,50	47223,71
67	337675,15	47308,67
68	337787,68	47389,76
69	337902,94	47466,89
70	338020,81	47539,97
71	338141,15	47608,94
72	338263,81	47673,71

Обозначение характерных точек границ	Координаты МСК-167	
	X	Y
73	338388,64	47734,16
74	338515,48	47790,26
75	338644,19	47841,92
76	338774,62	47889,08
77	338906,60	47931,71
78	339040,00	47969,72
79	339174,62	48003,11
80	339310,31	48031,79
81	339446,92	48055,76
82	339584,29	48074,96
83	339722,23	48089,39
84	339860,59	48099,05
1	339999,20	48103,88
Сектор 3.141		
Набс 322 м		
1	341440,87	47862,11
2	340958,56	46382,18
3	339869,15	39886,22
4	339842,27	38329,91
5	339980,89	38334,77
6	340119,25	38344,40
7	340257,20	38358,86
8	340394,56	38378,06
9	340531,16	38402,03
10	340666,87	38430,71
11	340801,49	38464,07
12	340934,87	38502,11
13	341066,86	38544,71
14	341197,28	38591,90
15	341326,00	38643,56
16	341452,85	38699,66
17	341577,68	38760,11
18	341700,34	38824,85
19	341820,67	38893,82
20	341938,54	38966,93
21	342053,81	39044,06
22	342166,33	39125,15
23	342275,98	39210,08
24	342382,61	39298,76
25	342486,11	39391,10
26	342586,34	39486,98
27	342683,20	39586,25

Обозначение характерных точек границ	Координаты МСК-167	
	X	Y
28	342776,54	39688,82
29	342866,27	39794,60
30	342952,30	39903,38
31	343034,48	40015,10
32	343112,75	40129,61
33	343187,00	40246,76
34	343257,16	40366,40
35	343323,11	40488,41
36	343384,79	40612,64
37	343442,14	40738,94
38	343495,07	40867,13
39	343543,52	40997,09
40	343587,44	41128,64
41	343626,77	41261,66
42	343661,47	41395,94
43	343691,48	41531,36
44	343716,80	41667,71
45	344014,51	43442,93
46	344035,07	43580,09
47	344050,87	43717,88
48	344061,88	43856,15
49	344068,09	43994,72
50	344069,50	44133,41
51	344066,08	44272,04
52	344057,87	44410,49
53	344044,87	44548,58
54	344027,08	44686,13
55	344004,53	44822,99
56	343977,26	44958,98
57	343945,30	45093,95
58	343908,65	45227,72
59	343867,40	45360,14
60	343821,59	45491,06
61	343771,27	45620,30
62	343716,49	45747,71
63	343657,33	45873,17
64	343593,86	45996,47
65	343526,15	46117,52
66	343454,27	46236,14
67	343378,34	46352,21
68	343298,42	46465,58
69	343214,63	46576,10

Обозначение характерных точек границ	Координаты МСК-167	
	X	Y
70	343127,05	46683,65
71	343035,80	46788,11
72	342940,97	46889,33
73	342842,71	46987,19
74	342741,10	47081,60
75	342636,28	47172,44
76	342528,37	47259,56
77	342417,52	47342,93
78	342303,83	47422,37
79	342187,46	47497,82
80	342068,54	47569,22
81	341947,22	47636,45
82	341823,64	47699,42
83	341697,95	47758,07
84	341570,32	47812,31
1	341440,87	47862,11
Сектор 3.142		
Набс от 322 м до 347 м		
1	344225,80	45829,01
2	344283,54	45682,69
3	344336,13	45534,40
4	344383,52	45384,34
5	344425,63	45232,74
6	344462,41	45079,78
7	344493,81	44925,66
8	344519,81	44770,47
9	344540,38	44614,46
10	344555,47	44457,88
11	344565,08	44300,83
12	344569,20	44143,53
13	344567,81	43986,21
14	344560,93	43829,08
15	344548,54	43672,18
16	344530,70	43515,86
17	344505,45	43347,32
18	344212,08	41597,96
19	344180,96	41430,42
20	344146,83	41276,79
21	344107,36	41124,48
22	344062,59	40973,67
23	344012,57	40824,48
24	343957,38	40677,16

Обозначение характерных точек границ	Координаты МСК-167	
	X	Y
25	343897,07	40531,88
26	343831,68	40388,70
27	343761,37	40247,97
28	343686,18	40109,80
29	343606,18	39974,28
30	343521,49	39841,66
31	343432,28	39712,15
32	343338,52	39585,76
33	343240,42	39462,73
34	343138,12	39343,28
35	343031,62	39227,36
36	342921,21	39115,32
37	342806,92	39007,18
38	342688,95	38903,12
39	342567,38	38803,24
40	342442,39	38707,65
41	342314,12	38616,49
42	342182,77	38529,87
43	342048,50	38447,93
44	341911,43	38370,71
45	341771,80	38298,38
46	341629,60	38230,91
47	341485,10	38168,43
48	341338,66	38111,10
49	341190,22	38058,90
50	341040,10	38011,93
51	340888,44	37970,25
52	340735,30	37933,88
53	340581,01	37902,87
54	340425,83	37877,30
55	340269,79	37857,16
56	340113,16	37842,49
57	339955,98	37833,31
58	339833,64	37830,42
59	339842,27	38329,91
60	339980,89	38334,77
61	340119,25	38344,40
62	340257,20	38358,86
63	340394,56	38378,06
64	340531,16	38402,03
65	340666,87	38430,71
66	340801,49	38464,07

Обозначение характерных точек границ	Координаты МСК-167	
	X	Y
67	340934,87	38502,11
68	341066,86	38544,71
69	341197,28	38591,90
70	341326,00	38643,56
71	341452,85	38699,66
72	341577,68	38760,11
73	341700,34	38824,85
74	341820,67	38893,82
75	341938,54	38966,93
76	342053,81	39044,06
77	342166,33	39125,15
78	342275,98	39210,08
79	342382,61	39298,76
80	342486,11	39391,10
81	342586,34	39486,98
82	342683,20	39586,25
83	342776,54	39688,82
84	342866,27	39794,60
85	342952,30	39903,38
86	343034,48	40015,10
87	343112,75	40129,61
88	343187,00	40246,76
89	343257,16	40366,40
90	343323,11	40488,41
91	343384,79	40612,64
92	343442,14	40738,94
93	343495,07	40867,13
94	343543,52	40997,09
95	343587,44	41128,64
96	343626,77	41261,66
97	343661,47	41395,94
98	343691,48	41531,36
99	343716,80	41667,71
100	344014,51	43442,93
101	344035,07	43580,09
102	344050,87	43717,88
103	344061,88	43856,15
104	344068,09	43994,72
105	344069,50	44133,40
106	344066,08	44272,04
107	344057,87	44410,49
108	344044,87	44548,58

Обозначение характерных точек границ	Координаты МСК-167	
	X	Y
109	344027,08	44686,13
110	344004,53	44822,99
111	343977,26	44958,98
112	343945,30	45093,95
113	343908,65	45227,72
114	343867,40	45360,14
115	343821,59	45491,06
116	343771,27	45620,30
117	343716,49	45747,71
118	343657,33	45873,17
119	343593,86	45996,47
120	343526,15	46117,52
121	343454,27	46236,14
122	343378,34	46352,21
123	343298,42	46465,58
124	343214,63	46576,10
125	343127,05	46683,65
126	343035,80	46788,11
127	342940,97	46889,33
128	342842,71	46987,19
129	342741,10	47081,60
130	342636,28	47172,44
131	342528,37	47259,56
132	342417,52	47342,93
133	342303,83	47422,37
134	342187,46	47497,82
135	342068,54	47569,22
136	341947,22	47636,45
137	341823,64	47699,42
138	341697,95	47758,07
139	341570,32	47812,31
140	341440,87	47862,11
141	341595,66	48337,09
142	341710,44	48294,46
143	341855,83	48234,55
144	341999,26	48169,51
145	342140,18	48099,59
146	342278,51	48024,80
147	342414,19	47945,19
148	342547,08	47860,82
149	342676,91	47771,92
150	342803,49	47678,55

Обозначение характерных точек границ	Координаты МСК-167	
	X	Y
151	342926,77	47580,79
152	343046,50	47478,82
153	343162,67	47372,66
154	343275,08	47262,47
155	343383,53	47148,48
156	343487,89	47030,81
157	343588,11	46909,50
158	343683,99	46784,83
159	343775,49	46656,81
160	343862,48	46525,65
161	343944,78	46391,63
162	344022,36	46254,75
163	344095,12	46115,25
164	344162,95	45973,28
1	344225,80	45829,01
Сектор 3.143		
Набс от 347 м до 372 м		
1	344687,69	46020,67
2	344751,85	45858,07
3	344810,28	45693,30
4	344862,94	45526,59
5	344909,73	45358,14
6	344950,60	45188,17
7	344985,49	45016,91
8	345014,38	44844,48
9	345037,23	44671,14
10	345054,00	44497,14
11	345064,68	44322,64
12	345069,25	44147,88
13	345067,72	43973,07
14	345060,07	43798,46
15	345046,30	43624,13
16	345026,48	43450,45
17	344999,29	43268,93
18	344704,47	41510,95
19	344670,96	41330,51
20	344633,03	41159,82
21	344589,18	40990,58
22	344539,43	40823,01
23	344483,85	40657,25
24	344422,53	40493,54
25	344355,51	40332,11

Обозначение характерных точек границ	Координаты МСК-167	
	X	Y
26	344282,86	40173,04
27	344204,74	40016,67
28	344121,19	39863,13
29	344032,30	39712,57
30	343938,21	39565,21
31	343839,06	39421,28
32	343734,89	39280,87
33	343625,90	39144,16
34	343512,21	39011,42
35	343393,90	38882,64
36	343271,21	38758,14
37	343144,22	38637,98
38	343013,13	38522,35
39	342878,05	38411,38
40	342739,18	38305,17
41	342596,66	38203,88
42	342450,72	38107,64
43	342301,51	38016,58
44	342149,20	37930,78
45	341994,02	37850,39
46	341836,05	37775,44
47	341675,53	37706,02
48	341512,78	37642,32
49	341347,85	37584,31
50	341181,03	37532,12
51	341012,50	37485,81
52	340842,37	37445,40
53	340670,95	37410,95
54	340498,49	37382,53
55	340325,12	37360,15
56	340151,07	37343,86
57	339976,47	37333,65
58	339825,00	37330,08
59	339833,64	37830,42
60	339955,98	37833,31
61	340113,16	37842,49
62	340269,79	37857,16
63	340425,83	37877,30
64	340581,01	37902,87
65	340735,30	37933,88
66	340888,44	37970,25
67	341040,10	38011,93

Обозначение характерных точек границ	Координаты МСК-167	
	X	Y
68	341190,22	38058,90
69	341338,66	38111,10
70	341485,10	38168,43
71	341629,60	38230,91
72	341771,80	38298,38
73	341911,43	38370,71
74	342048,50	38447,93
75	342182,77	38529,87
76	342314,12	38616,49
77	342442,39	38707,65
78	342567,38	38803,24
79	342688,95	38903,12
80	342806,92	39007,18
81	342921,21	39115,32
82	343031,62	39227,36
83	343138,12	39343,28
84	343240,42	39462,73
85	343338,52	39585,76
86	343432,28	39712,15
87	343521,49	39841,66
88	343606,18	39974,28
89	343686,18	40109,80
90	343761,37	40247,97
91	343831,68	40388,70
92	343897,07	40531,88
93	343957,38	40677,16
94	344012,57	40824,48
95	344062,59	40973,67
96	344107,36	41124,48
97	344146,83	41276,79
98	344180,96	41430,42
99	344212,08	41597,96
100	344505,45	43347,32
101	344530,70	43515,86
102	344548,54	43672,18
103	344560,93	43829,08
104	344567,81	43986,21
105	344569,20	44143,53
106	344565,08	44300,83
107	344555,47	44457,88
108	344540,38	44614,46
109	344519,81	44770,47

Обозначение характерных точек границ	Координаты МСК-167	
	X	Y
110	344493,81	44925,66
111	344462,41	45079,78
112	344425,63	45232,74
113	344383,52	45384,34
114	344336,13	45534,40
115	344283,54	45682,69
116	344225,80	45829,01
117	344162,95	45973,28
118	344095,12	46115,25
119	344022,36	46254,75
120	343944,78	46391,63
121	343862,48	46525,65
122	343775,49	46656,81
123	343683,99	46784,83
124	343588,11	46909,50
125	343487,89	47030,81
126	343383,53	47148,48
127	343275,08	47262,47
128	343162,67	47372,66
129	343046,50	47478,82
130	342926,77	47580,79
131	342803,49	47678,55
132	342676,91	47771,92
133	342547,08	47860,82
134	342414,19	47945,19
135	342278,51	48024,80
136	342140,18	48099,59
137	341999,26	48169,51
138	341855,83	48234,55
139	341710,44	48294,46
140	341595,66	48337,09
141	341750,72	48812,87
142	341892,79	48760,10
143	342054,37	48693,52
144	342213,68	48621,29
145	342370,27	48543,59
146	342524,00	48460,47
147	342674,77	48372,01
148	342822,41	48278,28
149	342966,65	48179,50
150	343107,32	48075,74
151	343244,30	47967,12

Обозначение характерных точек границ	Координаты МСК-167	
	X	Y
152	343377,35	47853,80
153	343506,42	47735,85
154	343631,30	47613,44
155	343751,81	47486,79
156	343867,78	47356,02
157	343979,13	47221,24
158	344085,68	47082,70
159	344187,35	46940,45
160	344283,99	46794,74
161	344375,45	46645,80
162	344461,65	46493,71
163	344542,49	46338,71
164	344617,87	46180,96
1	344687,69	46020,67
Сектор 3.144		
Набс от 372 м до 397 м		
1	345149,58	46212,33
2	345220,16	46033,46
3	345284,44	45852,21
4	345342,36	45668,83
5	345393,83	45483,53
6	345438,79	45296,57
7	345477,17	45108,15
8	345508,95	44918,48
9	345534,09	44727,82
10	345552,54	44536,41
11	345564,28	44344,46
12	345569,31	44152,22
13	345567,62	43959,92
14	345559,21	43767,83
15	345544,07	43576,09
16	345522,26	43385,04
17	345493,12	43190,54
18	345196,86	41423,94
19	345160,95	41230,59
20	345119,23	41042,84
21	345071,00	40856,69
22	345016,27	40672,34
23	344955,14	40490,01
24	344887,67	40309,93
25	344813,95	40132,34
26	344734,05	39957,39

Обозначение характерных точек границ	Координаты МСК-167	
	X	Y
27	344648,11	39785,36
28	344556,19	39616,47
29	344458,43	39450,85
30	344354,93	39288,77
31	344245,85	39130,42
32	344131,27	38975,97
33	344011,38	38825,60
34	343886,31	38679,56
35	343756,18	38537,92
36	343621,20	38400,95
37	343481,52	38268,79
38	343337,30	38141,58
39	343188,72	38019,51
40	343035,97	37902,68
41	342879,21	37791,28
42	342718,67	37685,40
43	342554,52	37585,23
44	342386,98	37490,85
45	342216,25	37402,40
46	342042,50	37319,97
47	341865,95	37243,62
48	341686,91	37173,53
49	341505,49	37109,73
50	341321,97	37052,32
51	341136,55	37001,36
52	340949,44	36956,92
53	340760,89	36919,02
54	340571,16	36887,76
55	340380,44	36863,15
56	340188,98	36845,22
57	339996,96	36834,00
58	339816,36	36829,73
59	339825,00	37330,08
60	339976,47	37333,65
61	340151,07	37343,86
62	340325,12	37360,15
63	340498,49	37382,53
64	340670,95	37410,95
65	340842,37	37445,40
66	341012,50	37485,81
67	341181,03	37532,12
68	341347,85	37584,31

Обозначение характерных точек границ	Координаты МСК-167	
	X	Y
69	341512,78	37642,32
70	341675,53	37706,02
71	341836,05	37775,44
72	341994,02	37850,39
73	342149,20	37930,78
74	342301,51	38016,58
75	342450,72	38107,64
76	342596,66	38203,88
77	342739,18	38305,17
78	342878,05	38411,38
79	343013,13	38522,35
80	343144,22	38637,98
81	343271,21	38758,14
82	343393,90	38882,64
83	343512,21	39011,42
84	343625,90	39144,16
85	343734,89	39280,87
86	343839,06	39421,28
87	343938,21	39565,21
88	344032,30	39712,57
89	344121,19	39863,13
90	344204,74	40016,67
91	344282,86	40173,04
92	344355,51	40332,11
93	344422,53	40493,54
94	344483,85	40657,25
95	344539,43	40823,01
96	344589,18	40990,58
97	344633,03	41159,82
98	344670,96	41330,51
99	344704,47	41510,95
100	344999,29	43268,93
101	345026,48	43450,45
102	345046,30	43624,13
103	345060,07	43798,46
104	345067,72	43973,07
105	345069,25	44147,88
106	345064,68	44322,64
107	345054,00	44497,14
108	345037,23	44671,14
109	345014,38	44844,48
110	344985,49	45016,91

Обозначение характерных точек границ	Координаты МСК-167	
	X	Y
111	344950,60	45188,17
112	344909,73	45358,14
113	344862,94	45526,59
114	344810,28	45693,30
115	344751,85	45858,07
116	344687,69	46020,67
117	344617,87	46180,96
118	344542,49	46338,71
119	344461,65	46493,71
120	344375,45	46645,80
121	344283,99	46794,74
122	344187,35	46940,45
123	344085,68	47082,70
124	343979,13	47221,24
125	343867,78	47356,02
126	343751,81	47486,79
127	343631,30	47613,44
128	343506,42	47735,85
129	343377,35	47853,80
130	343244,30	47967,12
131	343107,32	48075,74
132	342966,65	48179,50
133	342822,41	48278,28
134	342674,77	48372,01
135	342524,00	48460,47
136	342370,27	48543,59
137	342213,68	48621,29
138	342054,37	48693,52
139	341892,79	48760,10
140	341750,72	48812,87
141	341905,78	49288,66
142	342075,14	49225,75
143	342252,92	49152,50
144	342428,11	49073,06
145	342600,36	48987,59
146	342769,50	48896,14
147	342935,36	48798,82
148	343097,73	48695,74
149	343256,40	48587,09
150	343411,14	48472,94
151	343561,83	48353,46
152	343708,21	48228,79

Обозначение характерных точек границ	Координаты МСК-167	
	X	Y
153	343850,18	48099,04
154	343987,53	47964,41
155	344120,08	47825,09
156	344247,67	47681,23
157	344370,15	47532,97
158	344487,37	47380,56
159	344599,20	47224,08
160	344705,50	47063,82
161	344806,11	46899,97
162	344900,94	46732,66
163	344989,87	46562,16
164	345072,78	46388,64
1	345149,58	46212,33
Сектор 3.145		
Набс от 397 м до 422 м		
1	345611,47	46403,99
2	345688,48	46208,84
3	345758,60	46011,11
4	345821,78	45811,07
5	345877,93	45608,93
6	345926,98	45404,96
7	345968,86	45199,40
8	346003,52	44992,49
9	346030,94	44784,50
10	346051,07	44575,67
11	346063,88	44366,27
12	346069,37	44156,57
13	346067,53	43946,78
14	346058,35	43737,20
15	346041,83	43528,04
16	346018,04	43319,63
17	345986,96	43112,15
18	345689,26	41336,93
19	345650,95	41130,68
20	345605,44	40925,87
21	345552,82	40722,80
22	345493,12	40521,68
23	345426,43	40322,78
24	345352,82	40126,31
25	345272,39	39932,57
26	345185,24	39741,74
27	345091,48	39554,06

Обозначение характерных точек границ	Координаты МСК-167	
	X	Y
28	344991,20	39369,80
29	344884,55	39189,14
30	344771,65	39012,32
31	344652,64	38839,55
32	344527,64	38671,07
33	344396,86	38507,03
34	344260,40	38347,70
35	344118,46	38193,20
36	343971,20	38043,77
37	343818,82	37899,59
38	343661,48	37760,81
39	343499,39	37627,64
40	343332,76	37500,20
41	343161,76	37378,67
42	342986,62	37263,17
43	342807,53	37153,88
44	342624,76	37050,92
45	342438,47	36954,41
46	342248,95	36864,50
47	342056,38	36781,22
48	341861,03	36704,75
49	341663,12	36635,15
50	341462,90	36572,51
51	341260,61	36516,92
52	341056,51	36468,44
53	340850,83	36427,10
54	340643,83	36392,99
55	340435,76	36366,14
56	340226,89	36346,58
57	340017,46	36334,34
58	339807,73	36329,39
59	339816,36	36829,73
60	339996,96	36834,00
61	340188,98	36845,22
62	340380,44	36863,15
63	340571,16	36887,76
64	340760,89	36919,02
65	340949,44	36956,92
66	341136,55	37001,36
67	341321,97	37052,32
68	341505,49	37109,73
69	341686,91	37173,53

Обозначение характерных точек границ	Координаты МСК-167	
	X	Y
70	341865,95	37243,62
71	342042,50	37319,97
72	342216,25	37402,40
73	342386,98	37490,85
74	342554,52	37585,23
75	342718,67	37685,40
76	342879,21	37791,28
77	343035,97	37902,68
78	343188,72	38019,51
79	343337,30	38141,58
80	343481,52	38268,79
81	343621,20	38400,95
82	343756,18	38537,92
83	343886,31	38679,56
84	344011,38	38825,60
85	344131,27	38975,97
86	344245,85	39130,42
87	344354,93	39288,77
88	344458,43	39450,85
89	344556,19	39616,47
90	344648,11	39785,36
91	344734,05	39957,39
92	344813,95	40132,34
93	344887,67	40309,93
94	344955,14	40490,01
95	345016,27	40672,34
96	345071,00	40856,69
97	345119,23	41042,84
98	345160,95	41230,59
99	345196,86	41423,94
100	345493,12	43190,54
101	345522,26	43385,04
102	345544,07	43576,09
103	345559,21	43767,83
104	345567,62	43959,92
105	345569,31	44152,22
106	345564,28	44344,46
107	345552,54	44536,41
108	345534,09	44727,82
109	345508,95	44918,48
110	345477,17	45108,15
111	345438,79	45296,57

Обозначение характерных точек границ	Координаты МСК-167	
	X	Y
112	345393,83	45483,53
113	345342,36	45668,83
114	345284,44	45852,21
115	345220,16	46033,46
116	345149,58	46212,33
117	345072,78	46388,64
118	344989,87	46562,16
119	344900,94	46732,66
120	344806,11	46899,97
121	344705,50	47063,82
122	344599,20	47224,08
123	344487,37	47380,56
124	344370,15	47532,97
125	344247,67	47681,23
126	344120,08	47825,09
127	343987,53	47964,41
128	343850,18	48099,04
129	343708,21	48228,79
130	343561,83	48353,46
131	343411,14	48472,94
132	343256,40	48587,09
133	343097,73	48695,74
134	342935,36	48798,82
135	342769,50	48896,14
136	342600,36	48987,59
137	342428,11	49073,06
138	342252,92	49152,50
139	342075,14	49225,75
140	341905,78	49288,66
141	342060,85	49764,44
142	342257,50	49691,39
143	342451,46	49611,47
144	342642,53	49524,83
145	342830,45	49431,59
146	343015,00	49331,81
147	343195,94	49225,64
148	343373,06	49113,20
149	343546,15	48994,67
150	343714,97	48870,14
151	343879,36	48739,79
152	344039,06	48603,77
153	344193,94	48462,23

Обозначение характерных точек границ	Координаты МСК-167	
	X	Y
154	344343,76	48315,38
155	344488,36	48163,40
156	344627,56	48006,44
157	344761,18	47844,71
158	344889,07	47678,42
159	345011,06	47507,72
160	345127,01	47332,91
161	345236,78	47154,14
162	345340,24	46971,62
163	345437,24	46785,62
164	345527,69	46596,32
1	345611,47	46403,99
Сектор 3.146		
Набс от 322 м до 347 м		
1	335629,40	44835,85
2	335660,53	45003,44
3	335694,65	45157,00
4	335734,13	45309,37
5	335778,89	45460,20
6	335828,89	45609,31
7	335884,09	45756,63
8	335944,42	45901,98
9	336009,77	46045,08
10	336080,10	46185,82
11	336155,32	46324,06
12	336235,29	46459,54
13	336319,92	46592,07
14	336409,20	46721,65
15	336502,96	46848,05
16	336601,03	46971,03
17	336703,39	47090,57
18	336809,82	47206,41
19	336920,26	47318,47
20	337034,55	47426,61
21	337152,58	47530,72
22	337274,13	47630,61
23	337399,07	47726,15
24	337527,29	47817,28
25	337658,66	47903,89
26	337792,97	47985,86
27	337930,05	48063,08
28	338069,76	48135,46

Обозначение характерных точек границ	Координаты МСК-167	
	X	Y
29	338211,89	48202,90
30	338356,28	48265,33
31	338502,83	48322,69
32	338651,27	48374,90
33	338801,37	48421,86
34	338953,13	48463,56
35	339106,17	48499,94
36	339260,35	48530,90
37	339415,75	48556,51
38	339571,78	48576,67
39	339728,31	48591,33
40	339885,38	48600,51
41	340007,83	48603,38
42	339999,20	48103,88
43	339860,59	48099,05
44	339722,23	48089,39
45	339584,29	48074,96
46	339446,92	48055,76
47	339310,31	48031,79
48	339174,62	48003,11
49	339040,00	47969,72
50	338906,60	47931,71
51	338774,62	47889,08
52	338644,19	47841,92
53	338515,48	47790,26
54	338388,64	47734,16
55	338263,81	47673,71
56	338141,15	47608,94
57	338020,81	47539,97
58	337902,94	47466,89
59	337787,68	47389,76
60	337675,15	47308,67
61	337565,50	47223,71
62	337458,86	47135,03
63	337355,38	47042,69
64	337255,13	46946,84
65	337158,29	46847,54
66	337064,95	46744,97
67	336975,20	46639,22
68	336889,19	46530,41
69	336806,99	46418,69
70	336728,72	46304,18

Обозначение характерных точек границ	Координаты МСК-167	
	X	Y
71	336654,47	46187,03
72	336584,33	46067,39
73	336518,38	45945,38
74	336456,68	45821,15
75	336399,34	45694,88
76	336346,42	45566,66
77	336297,97	45436,70
78	336254,05	45305,15
79	336214,70	45172,16
80	336180,01	45037,85
81	336149,99	44902,46
82	336124,69	44766,08
83	335826,98	42990,86
84	335806,42	42853,70
85	335790,61	42715,91
86	335779,60	42577,67
87	335773,39	42439,10
88	335771,99	42300,41
89	335775,40	42161,75
90	335783,60	42023,30
91	335796,61	41885,21
92	335814,40	41747,66
93	335836,94	41610,80
94	335864,21	41474,81
95	335896,19	41339,87
96	335932,82	41206,10
97	335974,07	41073,68
98	336019,88	40942,76
99	336070,21	40813,52
100	336124,99	40686,08
101	336184,15	40560,65
102	336247,63	40437,32
103	336315,34	40316,27
104	336387,20	40197,65
105	336463,13	40081,58
106	336543,05	39968,24
107	336626,86	39857,72
108	336714,43	39750,17
109	336805,69	39645,71
110	336900,50	39544,49
111	336998,78	39446,60
112	337100,38	39352,22

Обозначение характерных точек границ	Координаты МСК-167	
	X	Y
113	337205,20	39261,38
114	337313,11	39174,23
115	337423,97	39090,89
116	337537,66	39011,45
117	337654,03	38935,97
118	337772,93	38864,60
119	337894,25	38797,37
120	338017,84	38734,40
121	338143,52	38675,75
122	338271,17	38621,48
123	338400,61	38571,68
124	338245,81	38096,71
125	338131,03	38139,37
126	337985,53	38199,29
127	337842,30	38264,24
128	337701,38	38334,18
129	337562,99	38409,01
130	337427,24	38488,66
131	337294,40	38572,97
132	337164,62	38661,86
133	337037,98	38755,27
134	336914,71	38853,03
135	336794,91	38955,05
136	336678,76	39061,19
137	336566,45	39171,26
138	336458,03	39285,25
139	336353,60	39403,01
140	336253,37	39524,32
141	336157,45	39649,04
142	336065,97	39777,02
143	335978,99	39908,15
144	335896,69	40042,19
145	335819,11	40179,07
146	335746,35	40318,57
147	335678,52	40460,54
148	335615,69	40604,77
149	335557,93	40751,17
150	335505,33	40899,45
151	335457,96	41049,45
152	335415,86	41201,03
153	335379,08	41353,99
154	335347,66	41508,21

Обозначение характерных точек границ	Координаты МСК-167	
	X	Y
155	335321,66	41663,35
156	335301,11	41819,32
157	335286,01	41975,98
158	335276,39	42132,96
159	335272,29	42290,23
160	335273,67	42447,61
161	335280,56	42604,78
162	335292,93	42761,61
163	335310,78	42917,92
164	335336,03	43086,50
1	335629,40	44835,85
Сектор 3.147		
Набс от 347 м до 372 м		
1	335137,01	44922,85
2	335170,53	45103,34
3	335208,44	45273,97
4	335252,31	45443,25
5	335302,05	45610,85
6	335357,61	45776,55
7	335418,94	45940,25
8	335485,97	46101,74
9	335558,59	46260,75
10	335636,73	46417,12
11	335720,30	46570,72
12	335809,17	46721,25
13	335903,22	46868,55
14	336002,42	47012,51
15	336106,58	47152,95
16	336215,57	47289,61
17	336329,29	47422,42
18	336447,55	47551,13
19	336570,26	47675,65
20	336697,25	47795,81
21	336828,39	47911,48
22	336963,45	48022,46
23	337102,29	48128,64
24	337244,77	48229,90
25	337390,73	48326,13
26	337539,96	48417,21
27	337692,28	48503,01
28	337847,51	48583,43
29	338005,44	48658,37

Обозначение характерных точек границ	Координаты МСК-167	
	X	Y
30	338165,88	48727,74
31	338328,70	48791,47
32	338493,63	48849,48
33	338660,44	48901,67
34	338829,04	48948,00
35	338999,10	48988,42
36	339170,45	49022,83
37	339343,05	49051,27
38	339516,43	49073,67
39	339690,40	49089,96
40	339864,93	49100,16
41	340016,47	49103,72
42	340007,83	48603,38
43	339885,38	48600,51
44	339728,31	48591,33
45	339571,78	48576,67
46	339415,75	48556,51
47	339260,35	48530,90
48	339106,17	48499,94
49	338953,13	48463,56
50	338801,37	48421,86
51	338651,27	48374,90
52	338502,83	48322,69
53	338356,28	48265,33
54	338211,89	48202,90
55	338069,76	48135,46
56	337930,05	48063,08
57	337792,97	47985,86
58	337658,66	47903,89
59	337527,29	47817,28
60	337399,07	47726,15
61	337274,13	47630,61
62	337152,58	47530,72
63	337034,55	47426,61
64	336920,26	47318,47
65	336809,82	47206,41
66	336703,39	47090,57
67	336601,03	46971,03
68	336502,96	46848,05
69	336409,20	46721,65
70	336319,92	46592,07
71	336235,29	46459,54

Обозначение характерных точек границ	Координаты МСК-167	
	X	Y
72	336155,32	46324,06
73	336080,10	46185,82
74	336009,77	46045,08
75	335944,42	45901,98
76	335884,09	45756,63
77	335828,89	45609,31
78	335778,89	45460,20
79	335734,13	45309,37
80	335694,65	45157,00
81	335660,53	45003,44
82	335629,40	44835,85
83	335336,03	43086,50
84	335310,78	42917,92
85	335292,93	42761,61
86	335280,56	42604,78
87	335273,67	42447,61
88	335272,29	42290,23
89	335276,39	42132,96
90	335286,01	41975,98
91	335301,11	41819,32
92	335321,66	41663,35
93	335347,66	41508,21
94	335379,08	41353,99
95	335415,86	41201,03
96	335457,96	41049,45
97	335505,33	40899,45
98	335557,93	40751,17
99	335615,69	40604,77
100	335678,52	40460,54
101	335746,35	40318,57
102	335819,11	40179,07
103	335896,69	40042,19
104	335978,99	39908,15
105	336065,97	39777,02
106	336157,45	39649,04
107	336253,37	39524,32
108	336353,60	39403,01
109	336458,03	39285,25
110	336566,45	39171,26
111	336678,76	39061,19
112	336794,91	38955,05
113	336914,71	38853,03

Обозначение характерных точек границ	Координаты МСК-167	
	X	Y
114	337037,98	38755,27
115	337164,62	38661,86
116	337294,40	38572,97
117	337427,24	38488,66
118	337562,99	38409,01
119	337701,38	38334,18
120	337842,30	38264,24
121	337985,53	38199,29
122	338131,03	38139,37
123	338245,81	38096,71
124	338090,76	37620,92
125	337948,68	37673,72
126	337787,03	37740,30
127	337627,85	37812,48
128	337471,26	37890,20
129	337317,48	37973,34
130	337166,68	38061,83
131	337019,08	38155,51
132	336874,86	38254,29
133	336734,15	38358,08
134	336597,18	38466,70
135	336464,08	38580,05
136	336335,02	38697,98
137	336210,20	38820,31
138	336089,73	38946,98
139	335973,71	39077,80
140	335862,35	39212,58
141	335755,78	39351,16
142	335654,12	39493,37
143	335557,48	39639,07
144	335466,02	39788,02
145	335379,82	39940,11
146	335298,98	40095,11
147	335223,60	40252,86
148	335153,80	40413,12
149	335089,63	40575,77
150	335031,18	40740,52
151	334978,54	40907,21
152	334931,75	41075,65
153	334890,89	41245,62
154	334855,99	41416,94
155	334827,09	41589,34

Обозначение характерных точек границ	Координаты МСК-167	
	X	Y
156	334804,26	41762,65
157	334787,48	41936,69
158	334776,79	42111,15
159	334772,23	42285,90
160	334773,77	42460,75
161	334781,42	42635,39
162	334795,17	42809,66
163	334815,00	42983,34
164	334842,20	43164,89
1	335137,01	44922,85
Сектор 3.148		
Набс от 372 м до 397 м		
1	334644,62	45009,86
2	334680,54	45203,24
3	334722,24	45390,95
4	334770,49	45577,14
5	334825,20	45761,49
6	334886,33	45943,80
7	334953,80	46123,86
8	335027,53	46301,49
9	335107,41	46476,41
10	335193,36	46648,43
11	335285,29	46817,37
12	335383,04	46982,97
13	335486,52	47145,02
14	335595,63	47303,38
15	335710,21	47457,85
16	335830,10	47608,18
17	335955,19	47754,27
18	336085,28	47895,86
19	336220,27	48032,84
20	336359,95	48165,00
21	336504,19	48292,23
22	336652,76	48414,32
23	336805,51	48531,13
24	336962,25	48642,53
25	337122,80	48748,38
26	337286,95	48848,56
27	337454,50	48942,94
28	337625,25	49031,41
29	337798,99	49113,85
30	337975,49	49190,16

Обозначение характерных точек границ	Координаты МСК-167	
	X	Y
31	338154,58	49260,26
32	338335,99	49324,06
33	338519,50	49381,47
34	338704,95	49432,43
35	338892,03	49476,90
36	339080,55	49514,76
37	339270,35	49546,04
38	339461,07	49570,68
39	339652,49	49588,60
40	339844,47	49599,82
41	340025,11	49604,06
42	340016,47	49103,72
43	339864,93	49100,16
44	339690,40	49089,96
45	339516,43	49073,67
46	339343,05	49051,27
47	339170,45	49022,83
48	338999,10	48988,42
49	338829,04	48948,00
50	338660,44	48901,67
51	338493,63	48849,48
52	338328,70	48791,47
53	338165,88	48727,74
54	338005,44	48658,37
55	337847,51	48583,43
56	337692,28	48503,01
57	337539,96	48417,21
58	337390,73	48326,13
59	337244,77	48229,90
60	337102,29	48128,64
61	336963,45	48022,46
62	336828,39	47911,48
63	336697,25	47795,81
64	336570,26	47675,65
65	336447,55	47551,13
66	336329,29	47422,42
67	336215,57	47289,61
68	336106,58	47152,95
69	336002,42	47012,51
70	335903,22	46868,55
71	335809,17	46721,25
72	335720,30	46570,72

Обозначение характерных точек границ	Координаты МСК-167	
	X	Y
73	335636,73	46417,12
74	335558,59	46260,75
75	335485,97	46101,74
76	335418,94	45940,25
77	335357,61	45776,55
78	335302,05	45610,85
79	335252,31	45443,25
80	335208,44	45273,97
81	335170,53	45103,34
82	335137,01	44922,85
83	334842,20	43164,89
84	334815,00	42983,34
85	334795,17	42809,66
86	334781,42	42635,39
87	334773,77	42460,75
88	334772,23	42285,90
89	334776,79	42111,15
90	334787,48	41936,69
91	334804,26	41762,65
92	334827,09	41589,34
93	334855,99	41416,94
94	334890,89	41245,62
95	334931,75	41075,65
96	334978,54	40907,21
97	335031,18	40740,52
98	335089,63	40575,77
99	335153,80	40413,12
100	335223,60	40252,86
101	335298,98	40095,11
102	335379,82	39940,11
103	335466,02	39788,02
104	335557,48	39639,07
105	335654,12	39493,37
106	335755,78	39351,16
107	335862,35	39212,58
108	335973,71	39077,80
109	336089,73	38946,98
110	336210,20	38820,31
111	336335,02	38697,98
112	336464,08	38580,05
113	336597,18	38466,70
114	336734,15	38358,08

Обозначение характерных точек границ	Координаты МСК-167	
	X	Y
115	336874,86	38254,29
116	337019,08	38155,51
117	337166,68	38061,83
118	337317,48	37973,34
119	337471,26	37890,20
120	337627,85	37812,48
121	337787,03	37740,30
122	337948,68	37673,72
123	338090,76	37620,92
124	337935,70	37145,14
125	337766,34	37208,08
126	337588,52	37281,31
127	337413,39	37360,72
128	337241,14	37446,21
129	337071,98	37537,68
130	336906,11	37635,01
131	336743,75	37738,05
132	336585,10	37846,72
133	336430,33	37960,88
134	336279,66	38080,36
135	336133,24	38205,05
136	335991,29	38334,77
137	335853,96	38469,36
138	335721,43	38608,70
139	335593,82	38752,59
140	335471,33	38900,85
141	335354,10	39053,28
142	335242,27	39209,72
143	335135,97	39369,99
144	335035,36	39533,85
145	334940,53	39701,16
146	334851,60	39871,66
147	334768,69	40045,18
148	334691,90	40221,48
149	334621,32	40400,38
150	334557,02	40581,60
151	334499,11	40764,98
152	334447,65	40950,27
153	334402,70	41137,24
154	334364,31	41325,68
155	334332,52	41515,34
156	334307,40	41705,99

Обозначение характерных точек границ	Координаты МСК-167	
	X	Y
157	334288,95	41897,41
158	334277,19	42089,33
159	334272,17	42281,58
160	334273,86	42473,90
161	334282,28	42666,01
162	334297,40	42857,70
163	334319,22	43048,77
164	334348,36	43243,28
1	334644,62	45009,86
Сектор 3.149		
Набс от 397 м до 422 м		
1	334152,23	45096,86
2	334190,54	45303,14
3	334236,04	45507,92
4	334288,67	45711,02
5	334348,36	45912,14
6	334415,05	46111,04
7	334488,65	46307,48
8	334569,08	46501,25
9	334656,23	46692,08
10	334750,00	46879,73
11	334850,27	47064,02
12	334956,92	47244,68
13	335069,83	47421,50
14	335188,85	47594,24
15	335313,83	47762,75
16	335444,63	47926,76
17	335581,09	48086,12
18	335723,02	48240,59
19	335870,27	48390,02
20	336022,66	48534,20
21	336179,99	48672,98
22	336342,08	48806,18
23	336508,73	48933,62
24	336679,73	49055,15
25	336854,87	49170,62
26	337033,94	49279,91
27	337216,73	49382,87
28	337403,00	49479,38
29	337592,54	49569,32
30	337785,10	49652,57
31	337980,46	49729,04

Обозначение характерных точек границ	Координаты МСК-167	
	X	Y
32	338178,35	49798,64
33	338378,57	49861,28
34	338580,86	49916,87
35	338784,97	49965,38
36	338990,65	50006,69
37	339197,65	50040,80
38	339405,71	50067,68
39	339614,59	50087,24
40	339824,02	50099,48
41	340033,75	50104,40
42	340025,11	49604,06
43	339844,47	49599,82
44	339652,49	49588,60
45	339461,07	49570,68
46	339270,35	49546,04
47	339080,55	49514,76
48	338892,03	49476,90
49	338704,95	49432,43
50	338519,50	49381,47
51	338335,99	49324,06
52	338154,58	49260,26
53	337975,49	49190,16
54	337798,99	49113,85
55	337625,25	49031,41
56	337454,50	48942,94
57	337286,95	48848,56
58	337122,80	48748,38
59	336962,25	48642,53
60	336805,51	48531,13
61	336652,76	48414,32
62	336504,19	48292,23
63	336359,95	48165,00
64	336220,27	48032,84
65	336085,28	47895,86
66	335955,19	47754,27
67	335830,10	47608,18
68	335710,21	47457,85
69	335595,63	47303,38
70	335486,52	47145,02
71	335383,04	46982,97
72	335285,29	46817,37
73	335193,36	46648,43

Обозначение характерных точек границ	Координаты МСК-167	
	X	Y
74	335107,41	46476,41
75	335027,53	46301,49
76	334953,80	46123,86
77	334886,33	45943,80
78	334825,20	45761,49
79	334770,49	45577,14
80	334722,24	45390,95
81	334680,54	45203,24
82	334644,62	45009,86
83	334348,36	43243,28
84	334319,22	43048,77
85	334297,40	42857,70
86	334282,28	42666,01
87	334273,86	42473,90
88	334272,17	42281,58
89	334277,19	42089,33
90	334288,95	41897,41
91	334307,40	41705,99
92	334332,52	41515,34
93	334364,31	41325,68
94	334402,70	41137,24
95	334447,65	40950,27
96	334499,11	40764,98
97	334557,02	40581,60
98	334621,32	40400,38
99	334691,90	40221,48
100	334768,69	40045,18
101	334851,60	39871,66
102	334940,53	39701,16
103	335035,36	39533,85
104	335135,97	39369,99
105	335242,27	39209,72
106	335354,10	39053,28
107	335471,33	38900,85
108	335593,82	38752,59
109	335721,43	38608,70
110	335853,96	38469,36
111	335991,29	38334,77
112	336133,24	38205,05
113	336279,66	38080,36
114	336430,33	37960,88
115	336585,10	37846,72

Обозначение характерных точек границ	Координаты МСК-167	
	X	Y
116	336743,75	37738,05
117	336906,11	37635,01
118	337071,98	37537,68
119	337241,14	37446,21
120	337413,39	37360,72
121	337588,52	37281,31
122	337766,34	37208,08
123	337935,70	37145,14
124	337780,64	36669,35
125	337583,99	36742,43
126	337390,01	36822,32
127	337198,94	36908,96
128	337011,02	37002,23
129	336826,48	37102,01
130	336645,55	37208,18
131	336468,43	37320,59
132	336295,34	37439,15
133	336126,50	37563,68
134	335962,13	37694,03
135	335802,41	37830,05
136	335647,55	37971,56
137	335497,72	38118,41
138	335353,13	38270,42
139	335213,93	38427,38
140	335080,31	38589,11
141	334952,42	38755,40
142	334830,43	38926,07
143	334714,46	39100,91
144	334604,69	39279,68
145	334501,24	39462,20
146	334404,23	39648,20
147	334313,78	39837,50
148	334230,01	40029,83
149	334153,01	40224,98
150	334082,87	40422,68
151	334019,69	40622,75
152	333963,55	40824,89
153	333914,51	41028,86
154	333872,63	41234,42
155	333837,95	41441,33
156	333810,55	41649,32
157	333790,42	41858,12

Обозначение характерных точек границ	Координаты МСК-167	
	X	Y
158	333777,59	42067,52
159	333772,12	42277,25
160	333773,96	42487,04
161	333783,14	42696,62
162	333799,64	42905,75
163	333823,45	43114,19
164	333854,53	43321,67
1	334152,23	45096,86
Сектор 3.150		
Набс 422 м		
1	335027,26	29037,56
2	335267,17	28957,01
3	337780,64	36669,35
4	337583,99	36742,43
5	337390,01	36822,32
6	337198,94	36908,96
7	337011,02	37002,23
8	336826,48	37102,01
9	336645,55	37208,18
10	336468,43	37320,59
11	336295,34	37439,15
12	336126,50	37563,68
13	335962,13	37694,03
14	335802,41	37830,05
15	335647,55	37971,56
16	335497,72	38118,41
17	335353,13	38270,42
18	335213,93	38427,38
19	335080,31	38589,11
20	334952,42	38755,40
21	334830,43	38926,07
22	334714,46	39100,91
23	334604,69	39279,68
24	334501,24	39462,20
25	334404,23	39648,20
26	334313,78	39837,50
27	334230,01	40029,83
28	334153,01	40224,98
29	334082,87	40422,68
30	334019,69	40622,75
31	333963,55	40824,89
32	333914,51	41028,86

Обозначение характерных точек границ	Координаты МСК-167	
	X	Y
33	333872,63	41234,42
34	333837,95	41441,33
35	333810,55	41649,32
36	333790,42	41858,12
37	333777,59	42067,52
38	333772,12	42277,25
39	333773,96	42487,04
40	333783,14	42696,62
41	333799,64	42905,75
42	333823,45	43114,19
43	333854,53	43321,67
44	334152,23	45096,86
45	334190,54	45303,14
46	334236,04	45507,92
47	334288,67	45711,02
48	334348,36	45912,14
49	334415,05	46111,04
50	334488,65	46307,48
51	334569,08	46501,25
52	334656,23	46692,08
53	334750,00	46879,73
54	334850,27	47064,02
55	334956,92	47244,68
56	335069,83	47421,50
57	335188,85	47594,24
58	335313,83	47762,75
59	335444,63	47926,76
60	335581,09	48086,12
61	335723,02	48240,59
62	335870,27	48390,02
63	336022,66	48534,20
64	336179,99	48672,98
65	336342,08	48806,18
66	336508,73	48933,62
67	336679,73	49055,15
68	336854,87	49170,62
69	337033,94	49279,91
70	337216,73	49382,87
71	337403,00	49479,38
72	337592,54	49569,32
73	337785,10	49652,57
74	337980,46	49729,04

Обозначение характерных точек границ	Координаты МСК-167	
	X	Y
75	338178,35	49798,64
76	338378,57	49861,28
77	338580,86	49916,87
78	338784,97	49965,38
79	338990,65	50006,69
80	339197,65	50040,80
81	339405,71	50067,68
82	339614,59	50087,24
83	339824,02	50099,48
84	340033,75	50104,40
85	340173,82	58214,78
86	339650,48	58214,48
87	339127,48	58195,91
88	338605,43	58159,13
89	338084,99	58104,14
90	337566,79	58031,06
91	337051,45	57939,92
92	336539,60	57830,87
93	336031,87	57704,03
94	335528,87	57559,55
95	335031,23	57397,61
96	334539,53	57218,42
97	334054,37	57022,19
98	333576,37	56809,13
99	333106,09	56579,54
100	332644,09	56333,69
101	332190,95	56071,88
102	331747,24	55794,41
103	331313,47	55501,64
104	330890,17	55193,90
105	330477,86	54871,61
106	330077,05	54535,10
107	329688,22	54184,82
108	329311,84	53821,22
109	328948,39	53444,69
110	328598,27	53055,71
111	328261,96	52654,73
112	327939,83	52242,29
113	327632,27	51818,87
114	327339,70	51384,95
115	327062,42	50941,13
116	326800,79	50487,86

Обозначение характерных точек границ	Координаты МСК-167	
	X	Y
117	326555,14	50025,77
118	326325,76	49555,40
119	326112,92	49077,29
120	325916,89	48592,04
121	325737,91	48100,28
122	325576,19	47602,55
123	325431,94	47099,51
124	325305,31	46591,70
125	325196,48	46079,81
126	325105,58	45564,44
127	325032,70	45046,19
128	324977,95	44525,75
129	324941,39	44003,69
130	324923,06	43480,67
131	324922,99	42957,35
132	324941,17	42434,33
133	324977,59	41912,24
134	325032,19	41391,77
135	325104,92	40873,52
136	325195,69	40358,12
137	325304,36	39846,20
138	325430,84	39338,36
139	325574,96	38835,26
140	325736,54	38337,50
141	325915,39	37845,68
142	326111,27	37360,40
143	326323,99	36882,23
144	326553,23	36411,77
145	326798,75	35949,62
146	327060,25	35496,29
147	327337,40	35052,38
148	327629,87	34618,40
149	327937,30	34194,86
150	328259,32	33782,33
151	328595,53	33381,29
152	328945,52	32992,19
153	329308,87	32615,57
154	329685,14	32251,85
155	330073,87	31901,45
156	330474,59	31564,85
157	330886,81	31242,44
158	331310,02	30934,58

Обозначение характерных точек границ	Координаты МСК-167	
	X	Y
159	331743,71	30641,69
160	332187,35	30364,10
161	332640,41	30102,14
162	333102,34	29856,17
163	333572,56	29626,43
164	334050,50	29413,28
165	334535,60	29216,90
1	335027,26	29037,56
Сектор 3.151		
Набс 422 м		
1	339920,74	28216,91
2	339667,67	28219,04
3	339807,73	36329,39
4	340017,46	36334,34
5	340226,89	36346,58
6	340435,76	36366,14
7	340643,83	36392,99
8	340850,83	36427,10
9	341056,51	36468,44
10	341260,61	36516,92
11	341462,90	36572,51
12	341663,12	36635,15
13	341861,03	36704,75
14	342056,38	36781,22
15	342248,95	36864,50
16	342438,47	36954,41
17	342624,76	37050,92
18	342807,53	37153,88
19	342986,62	37263,17
20	343161,76	37378,67
21	343332,76	37500,20
22	343499,39	37627,64
23	343661,48	37760,81
24	343818,82	37899,59
25	343971,20	38043,77
26	344118,46	38193,20
27	344260,40	38347,70
28	344396,86	38507,03
29	344527,64	38671,07
30	344652,64	38839,55
31	344771,65	39012,32
32	344884,55	39189,14

Обозначение характерных точек границ	Координаты МСК-167	
	X	Y
33	344991,20	39369,80
34	345091,48	39554,06
35	345185,24	39741,74
36	345272,39	39932,57
37	345352,82	40126,31
38	345426,43	40322,78
39	345493,12	40521,68
40	345552,82	40722,80
41	345605,44	40925,87
42	345650,95	41130,68
43	345689,26	41336,93
44	345986,96	43112,15
45	346018,04	43319,63
46	346041,83	43528,04
47	346058,35	43737,20
48	346067,53	43946,78
49	346069,37	44156,57
50	346063,88	44366,27
51	346051,07	44575,67
52	346030,94	44784,50
53	346003,52	44992,49
54	345968,86	45199,40
55	345926,98	45404,96
56	345877,93	45608,93
57	345821,78	45811,07
58	345758,60	46011,11
59	345688,48	46208,84
60	345611,47	46403,99
61	345527,69	46596,32
62	345437,24	46785,62
63	345340,24	46971,62
64	345236,78	47154,14
65	345127,01	47332,91
66	345011,06	47507,72
67	344889,07	47678,42
68	344761,18	47844,71
69	344627,56	48006,44
70	344488,36	48163,40
71	344343,76	48315,38
72	344193,94	48462,23
73	344039,06	48603,77
74	343879,36	48739,79

Обозначение характерных точек границ	Координаты МСК-167	
	X	Y
75	343714,97	48870,14
76	343546,15	48994,67
77	343373,06	49113,20
78	343195,94	49225,64
79	343015,00	49331,81
80	342830,45	49431,59
81	342642,53	49524,83
82	342451,46	49611,47
83	342257,50	49691,39
84	342060,85	49764,44
85	344574,31	57476,78
86	345068,92	57305,78
87	345557,26	57117,62
88	346038,73	56912,54
89	346512,76	56690,78
90	346978,76	56452,61
91	347436,17	56198,36
92	347884,45	55928,30
93	348323,02	55642,76
94	348751,36	55342,10
95	349168,96	55026,65
96	349575,29	54696,86
97	349969,88	54353,09
98	350352,25	53995,76
99	350721,89	53625,32
100	351078,41	53242,19
101	351421,34	52846,88
102	351750,26	52439,84
103	352064,80	52021,55
104	352364,54	51592,58
105	352649,14	51153,38
106	352918,25	50704,55
107	353171,53	50246,60
108	353408,69	49780,07
109	353629,43	49305,56
110	353833,48	48823,64
111	354020,60	48334,91
112	354190,55	47839,94
113	354343,13	47339,36
114	354478,16	46833,74
115	354595,48	46323,71
116	354694,91	45809,93

Обозначение характерных точек границ	Координаты МСК-167	
	X	Y
117	354776,38	45292,97
118	354839,75	44773,49
119	354884,98	44252,09
120	354911,98	43729,46
121	354920,74	43206,20
122	354911,23	42682,94
123	354883,48	42160,37
124	354837,52	41639,03
125	354773,41	41119,64
126	354691,21	40602,80
127	354591,02	40089,17
128	354472,99	39579,32
129	354337,24	39073,88
130	354183,94	38573,51
131	354013,28	38078,78
132	353825,47	37590,32
133	353620,73	37108,70
134	353399,32	36634,49
135	353161,49	36168,32
136	352907,56	35710,73
137	352637,81	35262,26
138	352352,59	34823,48
139	352052,23	34394,93
140	351737,09	33977,12
141	351407,59	33570,53
142	351064,09	33175,70
143	350707,04	32793,08
144	350336,86	32423,18
145	349953,98	32066,39
146	349558,91	31723,19
147	349152,10	31393,97
148	348734,06	31079,12
149	348305,29	30779,09
150	347866,30	30494,18
151	347417,65	30224,75
152	346959,88	29971,13
153	346493,53	29733,65
154	346019,18	29512,55
155	345537,41	29308,16
156	345048,80	29120,69
157	344553,97	28950,38
158	344053,48	28797,44

Обозначение характерных точек границ	Координаты МСК-167	
	X	Y
159	343547,95	28662,05
160	343038,02	28544,39
161	342524,29	28444,58
162	342007,40	28362,74
163	341487,95	28298,99
164	340966,61	28253,42
165	340444,00	28226,03
1	339920,74	28216,91

8. Описание границ четвертой подзоны:

8.1. Четвертая подзона приаэродромной территории аэродрома гражданской авиации Шушенское выделяется по границам зон действия средств радиотехнического обеспечения полетов воздушных судов и авиационной электросвязи (далее – РТОП и АС), обозначенным в аэронавигационном паспорте аэродрома гражданской авиации Шушенское.

Граница четвертой подзоны приаэродромной территории аэродрома гражданской авиации Шушенское определена путем совмещения границ зон ограничения размещения объектов, создающих помехи в работе наземных объектов средств и систем обслуживания воздушного движения, навигации, посадки и связи, предназначенных для организации воздушного движения. Контур четвертой подзоны выделен по максимально удаленным от средств РТОП и АС границам зон ограничений.

В составе четвертой подзоны определены высотные ограничения для окружающей застройки. В границах выделенных участков наклонных поверхностей ограничения застройки указаны высоты от минимальной к максимальной отметке по их границам в направлении от места установки средств РТОП и АС.

8.2. Перечень координат характерных точек границ четвертой подзоны приаэродромной территории аэродрома гражданской авиации Шушенское приведен в таблице 4.1.

Таблица 4.1

Обозначение характерных точек границ	Координаты МСК-167	
	X	Y
1	339464,27	45835,67
2	339536,79	45929,51
3	339696,23	46064,74
4	339880,29	46163,86
5	340080,94	46222,54
6	340289,41	46238,23
7	340496,58	46210,23
8	340693,41	46139,77
9	340871,28	46029,92
10	341022,43	45885,50

11	341120,73	45741,42
12	341329,62	45627,06
13	341646,62	45354,42
14	341900,00	45021,83
15	342078,70	44643,83
16	342174,90	44236,93
17	342180,51	43990,12
18	342237,46	43767,03
19	342254,39	43349,25
20	342184,08	42937,09
21	342029,62	42548,56
22	341797,75	42200,63
23	341498,61	41908,50
24	341145,28	41684,96
25	340753,18	41539,77
26	340339,47	41479,27
27	339922,22	41506,10
28	339519,66	41619,11
29	339149,40	41813,33
30	338827,61	42080,30
31	338568,36	42408,34
32	338382,98	42783,11
33	338279,56	43188,23
34	338268,08	43471,65
35	338207,35	43728,52
36	338197,84	44146,53
37	338275,46	44557,38
38	338436,80	44943,11
39	338674,81	45286,87
40	338979,09	45573,63
41	339336,34	45790,86
1	339464,27	45835,67

8.3. Перечень кадастровых кварталов, в границах территорий которых полностью или частично расположена четвертая подзона приаэродромной территории аэродрома гражданской авиации Шушенское, приведен в таблице 4.2.

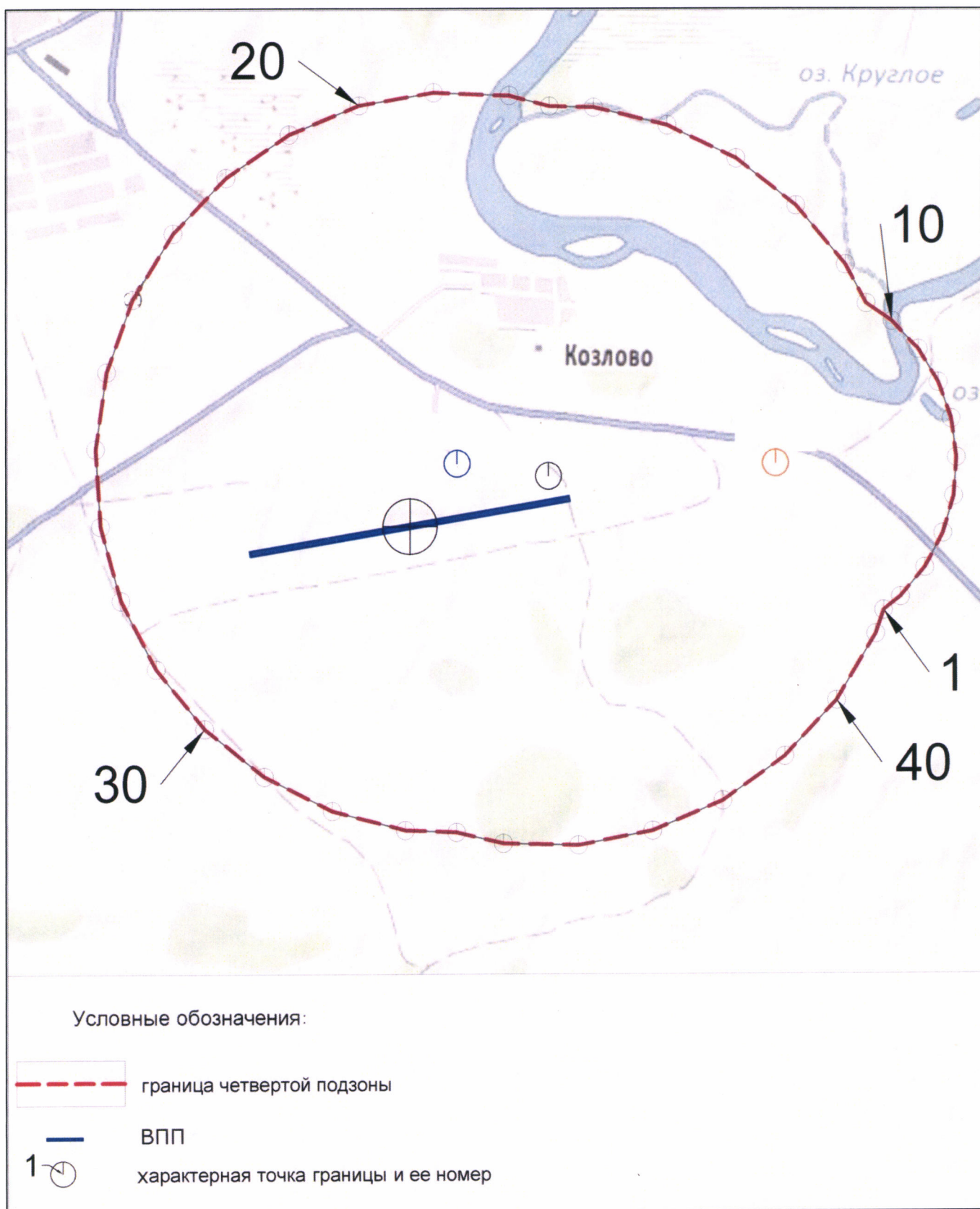
Таблица 4.2

№ п/п	Номера кадастровых кварталов				
	1	24:42:0301003	24:42:0301006	24:42:0301007	24:42:2601002

8.4. Муниципальное образование, в границах территории которого расположена четвертая подзона приаэродромной территории аэродрома гражданской авиации Шушенское: Шушенский район Красноярского края.

8.5. Графическое изображение границ четвертой подзоны приаэродромной территории аэродрома гражданской авиации Шушенское приведено на схеме 4.1.

Схема 4.1



8.6. Перечень координат характерных точек границ секторов четвертой подзоны приаэродромной территории аэродрома гражданской авиации Шушенское приведен в таблице 4.3.

Таблица 4.3

Обозначение характерных точек границ	Координаты МСК-167	
	X	Y
Сектор 4.1		
Набс 279 м		
1	340483,51	43915,58
2	340463,16	43856,26
3	340430,92	43802,46
4	340388,20	43756,54
5	340336,87	43720,51
6	340279,17	43695,94
7	340217,61	43683,90
8	340154,91	43684,92
9	340093,78	43698,96
10	340036,91	43725,40
11	339986,78	43763,09
12	339945,58	43810,37
13	339915,11	43865,19
14	339896,70	43925,15
15	339891,17	43987,62
16	339898,74	44049,88
17	339919,09	44109,20
18	339951,33	44163,00
19	339994,05	44208,92
20	340045,38	44244,95
21	340103,09	44269,52
22	340164,64	44281,56
23	340227,34	44280,53
24	340288,47	44266,50
25	340345,34	44240,06
26	340395,47	44202,37
27	340436,67	44155,08
28	340467,14	44100,26
29	340485,55	44040,31
30	340491,09	43977,84
1	340483,51	43915,58
Сектор 4.2		
Набс от 279 м до 288 м		

Обозначение характерных точек границ	Координаты МСК-167	
	X	Y
1	339827,49	44387,13
2	339919,52	44453,90
3	340023,41	44500,07
4	340134,64	44523,64
5	340248,33	44523,56
6	340359,53	44499,85
7	340463,37	44453,54
8	340555,30	44386,64
9	340631,32	44302,10
10	340688,10	44203,60
11	340723,17	44095,45
12	340734,97	43982,37
13	340723,01	43869,30
14	340687,81	43761,19
15	340630,90	43662,77
16	340554,76	43578,33
17	340462,74	43511,56
18	340358,84	43465,38
19	340247,61	43441,82
20	340133,92	43441,90
21	340022,72	43465,61
22	339918,89	43511,92
23	339826,95	43578,81
24	339750,93	43663,36
25	339694,15	43761,86
26	339659,08	43870,01
27	339647,29	43982,93
28	339891,59	43982,84
29	339896,70	43925,15
30	339915,11	43865,19
31	339945,58	43810,37
32	339986,78	43763,09
33	340036,91	43725,40
34	340093,78	43698,96
35	340154,91	43684,92

Обозначение характерных точек границ	Координаты МСК-167	
	X	Y
36	340217,61	43683,90
37	340279,17	43695,94
38	340336,87	43720,51
39	340388,20	43756,54
40	340430,92	43802,46
41	340463,16	43856,26
42	340483,51	43915,58
43	340491,09	43977,84
44	340485,55	44040,31
45	340467,14	44100,26
46	340436,67	44155,08
47	340395,47	44202,37
48	340345,34	44240,06
49	340288,47	44266,50
50	340227,34	44280,53
51	340164,64	44281,56
52	340103,09	44269,52
53	340045,38	44244,95
54	339994,05	44208,92
55	339951,33	44163,00
56	339919,09	44109,20
57	339898,74	44049,88
58	339890,58	43982,84
59	339647,29	43982,93
60	339647,28	43983,09
61	339659,24	44096,16
62	339694,44	44204,27
63	339751,36	44302,69
1	339827,49	44387,13
Сектор 4.3		
Набс от 288 м до 292 м		
1	339588,74	44421,00
2	339693,03	44536,67
3	339819,08	44628,13
4	339961,40	44691,37
5	340113,75	44723,65
6	340269,49	44723,55
7	340421,80	44691,07
8	340564,03	44627,63
9	340689,97	44536,00
10	340794,10	44420,20
11	340871,87	44285,27

Обозначение характерных точек границ	Координаты МСК-167	
	X	Y
12	340919,90	44137,13
13	340936,08	43982,23
14	340919,69	43827,36
15	340871,47	43679,28
16	340793,51	43544,45
17	340689,22	43428,79
18	340563,17	43337,33
19	340420,85	43274,08
20	340268,50	43241,81
21	340112,76	43241,91
22	339960,45	43274,39
23	339818,22	43337,83
24	339692,29	43429,46
25	339588,15	43545,26
26	339510,38	43680,19
27	339462,35	43828,33
28	339446,20	43983,00
29	339647,29	43982,93
30	339659,08	43870,01
31	339694,15	43761,86
32	339750,93	43663,36
33	339826,95	43578,81
34	339918,89	43511,92
35	340022,72	43465,61
36	340133,92	43441,90
37	340247,61	43441,82
38	340358,84	43465,38
39	340462,74	43511,56
40	340554,76	43578,33
41	340630,90	43662,77
42	340687,81	43761,19
43	340723,01	43869,30
44	340734,97	43982,37
45	340723,17	44095,45
46	340688,10	44203,60
47	340631,32	44302,10
48	340555,30	44386,64
49	340463,37	44453,54
50	340359,53	44499,85
51	340248,33	44523,56
52	340134,64	44523,64
53	340023,41	44500,07

Обозначение характерных точек границ	Координаты МСК-167	
	X	Y
54	339919,52	44453,90
55	339827,49	44387,13
56	339751,36	44302,69
57	339694,44	44204,27
58	339659,24	44096,16
59	339647,26	43982,93
60	339446,20	43983,00
61	339446,17	43983,23
62	339462,56	44138,10
63	339510,78	44286,18
1	339588,74	44421,00
Сектор 4.4		
Набс от 292 м до 295 м		
1	339426,12	44539,32
2	339558,56	44686,21
3	339718,65	44802,35
4	339899,38	44882,67
5	340092,86	44923,67
6	340290,64	44923,53
7	340484,07	44882,28
8	340664,70	44801,72
9	340824,63	44685,36
10	340956,87	44538,29
11	341055,64	44366,95
12	341116,64	44178,81
13	341137,18	43982,10
14	341116,37	43785,41
15	341055,13	43597,36
16	340956,13	43426,14
17	340823,69	43279,25
18	340663,60	43163,11
19	340482,87	43082,78
20	340289,39	43041,79
21	340091,61	43041,92
22	339898,18	43083,17
23	339717,55	43163,74
24	339557,62	43280,10
25	339425,38	43427,17
26	339326,61	43598,51
27	339265,61	43786,65
28	339245,10	43983,08
29	339446,20	43983,00

Обозначение характерных точек границ	Координаты МСК-167	
	X	Y
30	339462,35	43828,33
31	339510,38	43680,19
32	339588,15	43545,26
33	339692,29	43429,46
34	339818,22	43337,83
35	339960,45	43274,39
36	340112,76	43241,91
37	340268,50	43241,81
38	340420,85	43274,08
39	340563,17	43337,33
40	340689,22	43428,79
41	340793,51	43544,45
42	340871,47	43679,28
43	340919,69	43827,36
44	340936,08	43982,23
45	340919,90	44137,13
46	340871,87	44285,27
47	340794,10	44420,20
48	340689,97	44536,00
49	340564,03	44627,63
50	340421,80	44691,07
51	340269,49	44723,55
52	340113,75	44723,65
53	339961,40	44691,37
54	339819,08	44628,13
55	339693,03	44536,67
56	339588,74	44421,00
57	339510,78	44286,18
58	339462,56	44138,10
59	339446,15	43983,00
60	339245,10	43983,08
61	339245,07	43983,36
62	339265,88	44180,04
63	339327,12	44368,10
1	339426,12	44539,32
Сектор 4.5		
Набс от 295 м до 299 м		
1	339263,51	44657,63
2	339424,10	44835,74
3	339618,21	44976,58
4	339837,36	45073,98
5	340071,98	45123,68

Обозначение характерных точек границ	Координаты МСК-167	
	X	Y
6	340311,80	45123,52
7	340546,35	45073,50
8	340765,37	44975,81
9	340959,29	44834,72
10	341119,64	44656,39
11	341239,42	44448,62
12	341313,37	44220,49
13	341338,28	43981,96
14	341313,05	43743,47
15	341238,79	43515,44
16	341118,74	43307,83
17	340958,15	43129,71
18	340764,04	42988,88
19	340544,89	42891,48
20	340310,27	42841,78
21	340070,45	42841,94
22	339835,91	42891,96
23	339616,88	42989,65
24	339422,96	43130,74
25	339262,61	43309,07
26	339142,84	43516,84
27	339068,88	43744,97
28	339044,01	43983,15
29	339245,10	43983,08
30	339265,61	43786,65
31	339326,61	43598,51
32	339425,38	43427,17
33	339557,62	43280,10
34	339717,55	43163,74
35	339898,18	43083,17
36	340091,61	43041,92
37	340289,39	43041,79
38	340482,87	43082,78
39	340663,60	43163,11
40	340823,69	43279,25
41	340956,13	43426,14
42	341055,13	43597,36
43	341116,37	43785,41
44	341137,18	43982,10
45	341116,64	44178,81
46	341055,64	44366,95
47	340956,87	44538,29

Обозначение характерных точек границ	Координаты МСК-167	
	X	Y
48	340824,63	44685,36
49	340664,70	44801,72
50	340484,07	44882,28
51	340290,64	44923,53
52	340092,86	44923,67
53	339899,38	44882,67
54	339718,65	44802,35
55	339558,56	44686,21
56	339426,12	44539,32
57	339327,12	44368,10
58	339265,88	44180,04
59	339245,04	43983,08
60	339044,01	43983,15
61	339043,97	43983,50
62	339069,20	44221,99
63	339143,46	44450,02
1	339263,51	44657,63
Сектор 4.6		
Набс от 299 м до 302 м		
1	338959,80	44531,94
2	339100,89	44775,94
3	339289,64	44985,28
4	339517,78	45150,80
5	339775,35	45265,28
6	340051,09	45323,69
7	340332,95	45323,51
8	340608,62	45264,72
9	340866,03	45149,90
10	341093,95	44984,08
11	341282,42	44774,48
12	341423,19	44530,29
13	341510,11	44262,17
14	341539,38	43981,83
15	341509,73	43701,53
16	341422,45	43433,52
17	341281,36	43189,51
18	341092,61	42980,18
19	340864,47	42814,65
20	340606,90	42700,18
21	340331,16	42641,76
22	340049,30	42641,95
23	339773,63	42700,74

Обозначение характерных точек границ	Координаты МСК-167	
	X	Y
24	339516,22	42815,56
25	339288,30	42981,38
26	339099,83	43190,97
27	338959,07	43435,17
28	338872,14	43703,29
29	338842,91	43983,22
30	339044,01	43983,15
31	339068,88	43744,97
32	339142,84	43516,84
33	339262,61	43309,07
34	339422,96	43130,74
35	339616,88	42989,65
36	339835,91	42891,96
37	340070,45	42841,94
38	340310,27	42841,78
39	340544,89	42891,48
40	340764,04	42988,88
41	340958,15	43129,71
42	341118,74	43307,83
43	341238,79	43515,44
44	341313,05	43743,47
45	341338,28	43981,96
46	341313,37	44220,49
47	341239,42	44448,62
48	341119,64	44656,39
49	340959,29	44834,72
50	340765,37	44975,81
51	340546,35	45073,50
52	340311,80	45123,52
53	340071,98	45123,68
54	339837,36	45073,98
55	339618,21	44976,58
56	339424,10	44835,74
57	339263,51	44657,63
58	339143,46	44450,02
59	339069,20	44221,99
60	339043,93	43983,15
61	338842,91	43983,22
62	338842,87	43983,63
63	338872,52	44263,93
1	338959,80	44531,94
Сектор 4.7		

Обозначение характерных точек границ	Координаты МСК-167	
	X	Y
Набс от 302 м до 306 м		
1	338776,14	44613,86
2	338938,28	44894,26
3	339155,17	45134,82
4	339417,34	45325,03
5	339713,33	45456,58
6	340030,20	45523,71
7	340354,11	45523,49
8	340670,89	45455,94
9	340966,70	45323,99
10	341228,62	45133,43
11	341445,19	44892,58
12	341606,96	44611,96
13	341706,84	44303,85
14	341740,48	43981,69
15	341706,41	43659,59
16	341606,11	43351,60
17	341443,97	43071,20
18	341227,08	42830,64
19	340964,91	42640,43
20	340668,92	42508,88
21	340352,05	42441,75
22	340028,14	42441,97
23	339711,36	42509,52
24	339415,55	42641,46
25	339153,63	42832,03
26	338937,06	43072,88
27	338775,30	43353,50
28	338675,41	43661,61
29	338641,82	43983,30
30	338842,91	43983,22
31	338872,14	43703,29
32	338959,07	43435,17
33	339099,83	43190,97
34	339288,30	42981,38
35	339516,22	42815,56
36	339773,63	42700,74
37	340049,30	42641,95
38	340331,16	42641,76
39	340606,90	42700,18
40	340864,47	42814,65
41	341092,61	42980,18

Обозначение характерных точек границ	Координаты МСК-167	
	X	Y
42	341281,36	43189,51
43	341422,45	43433,52
44	341509,73	43701,53
45	341539,38	43981,83
46	341510,11	44262,17
47	341423,19	44530,29
48	341282,42	44774,48
49	341093,95	44984,08
50	340866,03	45149,90
51	340608,62	45264,72
52	340332,95	45323,51
53	340051,09	45323,69
54	339775,35	45265,28
55	339517,78	45150,80
56	339289,64	44985,28
57	339100,89	44775,94
58	338959,80	44531,94
59	338872,52	44263,93
60	338842,83	43983,22
61	338641,82	43983,30
62	338641,77	43983,77
63	338675,84	44305,87
1	338776,14	44613,86
Сектор 4.8		
Набс от 306 м до 309 м		
1	338592,48	44695,77
2	338775,66	45012,57
3	339020,71	45284,36
4	339316,91	45499,26
5	339651,32	45647,88
6	340009,32	45723,72
7	340375,26	45723,48
8	340733,16	45647,15
9	341067,37	45498,09
10	341363,28	45282,79
11	341607,96	45010,68
12	341790,73	44693,64
13	341903,58	44345,53
14	341941,58	43981,56
15	341903,09	43617,64
16	341789,77	43269,68
17	341606,59	42952,89

Обозначение характерных точек границ	Координаты МСК-167	
	X	Y
18	341361,54	42681,10
19	341065,34	42466,20
20	340730,93	42317,58
21	340372,93	42241,74
22	340006,99	42241,98
23	339649,09	42318,31
24	339314,88	42467,37
25	339018,97	42682,67
26	338774,29	42954,78
27	338591,52	43271,82
28	338478,67	43619,93
29	338440,72	43983,37
30	338641,82	43983,30
31	338675,41	43661,61
32	338775,30	43353,50
33	338937,06	43072,88
34	339153,63	42832,03
35	339415,55	42641,46
36	339711,36	42509,52
37	340028,14	42441,97
38	340352,05	42441,75
39	340668,92	42508,88
40	340964,91	42640,43
41	341227,08	42830,64
42	341443,97	43071,20
43	341606,11	43351,60
44	341706,41	43659,59
45	341740,48	43981,69
46	341706,84	44303,85
47	341606,96	44611,96
48	341445,19	44892,58
49	341228,62	45133,43
50	340966,70	45323,99
51	340670,89	45455,94
52	340354,11	45523,49
53	340030,20	45523,71
54	339713,33	45456,58
55	339417,34	45325,03
56	339155,17	45134,82
57	338938,28	44894,26
58	338776,14	44613,86
59	338675,84	44305,87

Обозначение характерных точек границ	Координаты МСК-167	
	Х	У
60	338641,72	43983,30
61	338440,72	43983,37
62	338440,67	43983,90
63	338479,16	44347,82
1	338592,48	44695,77
Сектор 4.9		
Набс от 309 м до 314 м		
1	338436,80	44943,11
2	338674,81	45286,87
3	338979,09	45573,63
4	339336,34	45790,86
5	339464,27	45835,67
6	339535,31	45860,55
7	339613,89	45888,07
8	339714,14	45923,18
9	339730,95	45929,07
10	339802,96	45938,30
11	339908,05	45951,76
12	340103,30	45976,78
13	340145,67	45982,21
14	340512,49	45952,07
15	340562,38	45947,97
16	340686,45	45910,75
17	340802,45	45875,95
18	340885,07	45851,17
19	340962,87	45827,84
20	341049,04	45780,66
21	341120,73	45741,42
22	341329,62	45627,06
23	341646,62	45354,42
24	341900,00	45021,83
25	342078,70	44643,83
26	342174,90	44236,93
27	342180,51	43990,12
28	342184,41	43818,93
29	342106,79	43408,08
30	342030,37	43225,36
31	341945,45	43022,35
32	341707,44	42678,59
33	341514,27	42496,54
34	341403,16	42391,83
35	341045,91	42174,60

Обозначение характерных точек границ	Координаты МСК-167	
	Х	У
36	340651,30	42036,39
37	340236,58	41983,25
38	339819,87	42017,49
39	339419,38	42137,62
40	339318,25	42192,99
41	339052,63	42338,40
42	338735,63	42611,04
43	338609,01	42777,24
44	338482,25	42943,63
45	338303,55	43321,63
46	338268,08	43471,65
47	338207,35	43728,52
48	338201,55	43983,46
49	338440,72	43983,37
50	338478,67	43619,93
51	338591,52	43271,82
52	338774,29	42954,78
53	339018,97	42682,67
54	339314,88	42467,37
55	339649,09	42318,31
56	340006,99	42241,98
57	340372,93	42241,74
58	340730,93	42317,58
59	341065,34	42466,20
60	341361,54	42681,10
61	341606,59	42952,89
62	341789,77	43269,68
63	341903,09	43617,64
64	341941,58	43981,56
65	341903,58	44345,53
66	341790,73	44693,64
67	341607,96	45010,68
68	341363,28	45282,79
69	341067,37	45498,09
70	340733,16	45647,15
71	340375,26	45723,48
72	340009,32	45723,72
73	339651,32	45647,88
74	339316,91	45499,26
75	339020,71	45284,36
76	338775,66	45012,57
77	338592,48	44695,77

Обозначение характерных точек границ	Координаты МСК-167	
	X	Y
78	338479,16	44347,82
79	338440,61	43983,37
80	338201,55	43983,46
81	338197,84	44146,53
82	338275,46	44557,38
1	338436,80	44943,11
Сектор 4.10		
Набс от 314 м до 345 м		
1	341045,91	42174,60
2	341403,16	42391,83
3	341514,27	42496,54
4	341488,21	42457,43
5	341249,23	42224,06
6	340966,95	42045,47
7	340653,70	41929,47
8	340323,19	41881,14
9	339989,85	41902,58
10	339668,25	41992,86
11	339372,44	42148,03
12	339318,25	42192,99
13	339419,38	42137,62
14	339819,87	42017,49
15	340236,58	41983,25
16	340651,30	42036,39
1	341045,91	42174,60
Сектор 4.11		
Набс от 345 м до 348 м		
1	340966,95	42045,47
2	341249,23	42224,06
3	341488,21	42457,43
4	341514,27	42496,54
5	341707,44	42678,59
6	341945,45	43022,35
7	342030,37	43225,36
8	341990,47	42991,44
9	341851,54	42641,98
10	341642,98	42329,03
11	341373,92	42066,28
12	341056,11	41865,22
13	340703,44	41734,62
14	340331,33	41680,20
15	339956,03	41704,34

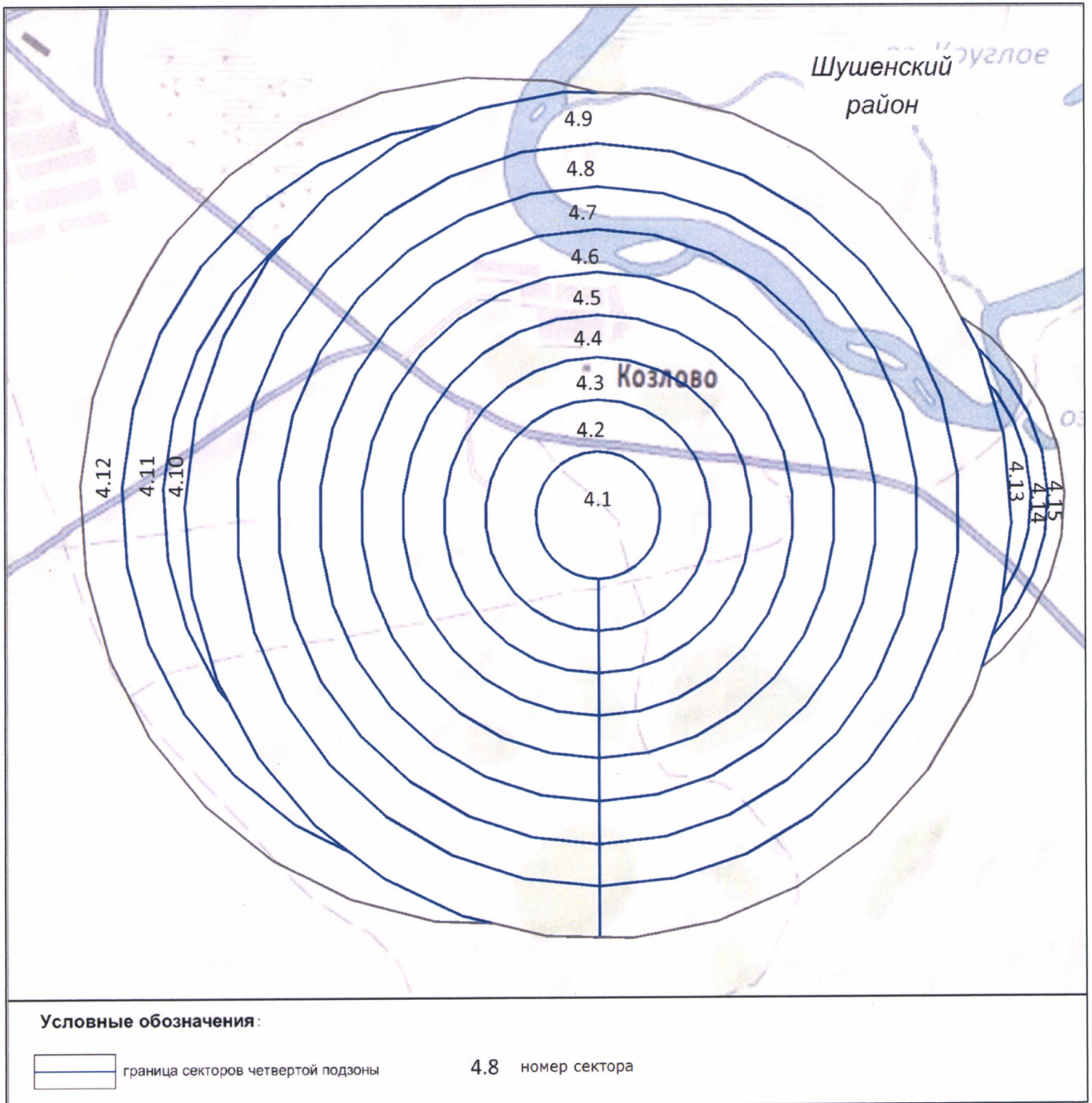
Обозначение характерных точек границ	Координаты МСК-167	
	X	Y
16	339593,95	41805,98
17	339260,92	41980,68
18	338971,49	42220,80
19	338738,31	42515,85
20	338609,01	42777,24
21	338735,63	42611,04
22	339052,63	42338,40
23	339318,25	42192,99
24	339372,44	42148,03
25	339668,25	41992,86
26	339989,85	41902,58
27	340323,19	41881,14
28	340653,70	41929,47
1	340966,95	42045,47
Сектор 4.12		
Набс от 348 м до 352 м		
1	341056,11	41865,22
2	341373,92	42066,28
3	341642,98	42329,03
4	341851,54	42641,98
5	341990,47	42991,44
6	342030,37	43225,36
7	342106,79	43408,08
8	342184,41	43818,93
9	342180,51	43990,12
10	342237,46	43767,03
11	342254,39	43349,25
12	342184,08	42937,09
13	342029,62	42548,56
14	341797,75	42200,62
15	341498,61	41908,50
16	341145,28	41684,96
17	340753,18	41539,77
18	340339,47	41479,27
19	339922,22	41506,10
20	339519,66	41619,11
21	339149,40	41813,33
22	338827,61	42080,30
23	338568,36	42408,34
24	338382,98	42783,11
25	338279,56	43188,23
26	338268,08	43471,65

Обозначение характерных точек границ	Координаты МСК-167	
	X	Y
27	338303,55	43321,63
28	338482,25	42943,63
29	338609,01	42777,24
30	338738,31	42515,85
31	338971,49	42220,80
32	339260,92	41980,68
33	339593,95	41805,98
34	339956,03	41704,34
35	340331,33	41680,20
36	340703,44	41734,62
1	341056,11	41865,22
Сектор 4.13		
Набс от 314 м до 380 м		
1	340284,65	46077,42
2	340458,49	46053,92
3	340623,65	45994,80
4	340772,90	45902,63
5	340800,07	45876,67
6	340686,45	45910,75
7	340562,38	45947,97
8	340512,49	45952,07
9	340145,67	45982,21
10	340103,30	45976,78
11	339908,05	45951,76
12	339802,96	45938,30
13	339797,62	45937,61
14	339941,35	46015,01
15	340109,72	46064,26
1	340284,65	46077,42
Сектор 4.14		
Набс от 380 м до 387 м		
1	340095,33	46143,40
2	340287,03	46157,82
3	340477,54	46132,08
4	340658,53	46067,28
5	340822,09	45966,28
6	340961,08	45833,47
7	340966,15	45826,04
8	340962,87	45827,84
9	340885,07	45851,17
10	340800,07	45876,67
11	340772,90	45902,63

Обозначение характерных точек границ	Координаты МСК-167	
	X	Y
12	340623,65	45994,80
13	340458,49	46053,92
14	340284,65	46077,42
15	340109,72	46064,26
16	339941,35	46015,01
17	339797,62	45937,61
18	339730,95	45929,07
19	339714,14	45923,18
20	339613,89	45888,07
21	339610,01	45886,71
22	339741,56	45998,29
23	339910,82	46089,44
1	340095,33	46143,40
Сектор 4.15		
Набс от 387 м до 394 м		
1	340080,94	46222,54
2	340289,41	46238,23
3	340496,58	46210,23
4	340693,41	46139,77
5	340871,28	46029,92
6	341022,43	45885,50
7	341120,73	45741,42
8	341049,04	45780,66
9	340966,15	45826,04
10	340961,08	45833,47
11	340822,09	45966,28
12	340658,53	46067,28
13	340477,54	46132,08
14	340287,03	46157,82
15	340095,33	46143,40
16	339910,82	46089,44
17	339741,56	45998,29
18	339610,01	45886,71
19	339535,31	45860,55
20	339464,27	45835,67
21	339536,79	45929,51
22	339696,23	46064,74
23	339880,29	46163,86
1	340080,94	46222,54

8.7. Графическое изображение секторов четвертой подзоны приаэродромной территории аэродрома гражданской авиации Шушенское приведено на схеме 4.2.

Схема 4.2



9. Описание границ пятой подзоны:

9.1. Пятая подзона приаэродромной территории аэродрома гражданской авиации Шушенское выделена по границам, установленным исходя из требований безопасности полетов и промышленной безопасности опасных производственных объектов с учетом максимального радиуса зон поражения в случаях происшествий техногенного характера на опасных производственных объектах.

9.2. Перечень координат характерных точек границ пятой подзоны приаэродромной территории аэродрома гражданской авиации Шушенское приведен в таблице 5.1.

Таблица 5.1

Обозначение характерных точек границ	Координаты МСК-167	
	X	Y
1	339920,73	28216,91
2	339669,00	28219,03
3	339379,77	11976,11
4	330240,34	13508,83
5	335265,90	28957,44
6	335027,25	29037,56
7	334535,60	29216,90
8	334050,50	29413,28
9	333572,56	29626,43
10	333102,34	29856,17
11	332640,41	30102,14
12	332187,35	30364,10
13	331743,71	30641,69
14	331310,02	30934,58
15	330886,81	31242,44
16	330474,59	31564,85
17	330073,87	31901,45
18	329685,14	32251,85
19	329308,87	32615,57
20	328945,52	32992,19
21	328595,53	33381,29
22	328259,32	33782,33
23	327937,30	34194,86
24	327629,87	34618,40
25	327337,40	35052,38
26	327060,24	35496,29
27	326798,75	35949,62

28	326553,23	36411,77
29	326323,98	36882,23
30	326111,27	37360,40
31	325915,38	37845,68
32	325736,54	38337,50
33	325574,96	38835,26
34	325430,84	39338,36
35	325304,36	39846,20
36	325195,68	40358,12
37	325104,92	40873,52
38	325032,19	41391,77
39	324977,59	41912,24
40	324941,17	42434,33
41	324922,98	42957,35
42	324923,06	43480,67
43	324941,39	44003,69
44	324977,95	44525,75
45	325032,70	45046,19
46	325105,58	45564,44
47	325196,48	46079,81
48	325305,31	46591,70
49	325431,94	47099,51
50	325576,19	47602,55
51	325737,91	48100,28
52	325916,89	48592,04
53	326112,92	49077,29
54	326325,76	49555,40
55	326555,13	50025,77
56	326800,79	50487,86
57	327062,42	50941,13
58	327339,70	51384,95
59	327632,27	51818,87
60	327939,83	52242,29
61	328261,96	52654,73
62	328598,27	53055,71
63	328948,39	53444,69
64	329311,84	53821,22
65	329688,22	54184,82
66	330077,05	54535,10
67	330477,86	54871,61
68	330890,16	55193,90
69	331313,47	55501,64
70	331747,24	55794,41
71	332190,95	56071,88

72	332644,08	56333,69
73	333106,09	56579,54
74	333576,37	56809,13
75	334054,37	57022,19
76	334539,53	57218,42
77	335031,23	57397,61
78	335528,87	57559,55
79	336031,87	57704,03
80	336539,60	57830,87
81	337051,44	57939,92
82	337566,79	58031,06
83	338084,99	58104,14
84	338605,43	58159,13
85	339127,48	58195,91
86	339650,48	58214,48
87	340172,47	58214,78
88	340461,70	74457,69
89	349601,13	72924,97
90	344575,57	57476,34
91	345068,92	57305,78
92	345557,26	57117,62
93	346038,73	56912,54
94	346512,76	56690,78
95	346978,76	56452,61
96	347436,17	56198,36
97	347884,45	55928,30
98	348323,02	55642,76
99	348751,36	55342,10
100	349168,96	55026,65
101	349575,29	54696,86
102	349969,88	54353,09
103	350352,24	53995,76
104	350721,89	53625,32
105	351078,41	53242,19
106	351421,34	52846,88
107	351750,26	52439,84
108	352064,79	52021,55
109	352364,54	51592,58
110	352649,14	51153,38
111	352918,25	50704,55
112	353171,53	50246,60
113	353408,69	49780,07
114	353629,43	49305,56
115	353833,48	48823,64

116	354020,60	48334,91
117	354190,55	47839,94
118	354343,13	47339,36
119	354478,16	46833,74
120	354595,47	46323,71
121	354694,91	45809,93
122	354776,37	45292,97
123	354839,75	44773,49
124	354884,98	44252,09
125	354911,98	43729,46
126	354920,74	43206,20
127	354911,22	42682,94
128	354883,47	42160,37
129	354837,52	41639,03
130	354773,41	41119,64
131	354691,21	40602,80
132	354591,02	40089,17
133	354472,99	39579,32
134	354337,24	39073,88
135	354183,94	38573,51
136	354013,28	38078,78
137	353825,47	37590,32
138	353620,73	37108,70
139	353399,32	36634,49
140	353161,49	36168,32
141	352907,56	35710,73
142	352637,81	35262,26
143	352352,59	34823,48
144	352052,23	34394,93
145	351737,09	33977,12
146	351407,58	33570,53
147	351064,09	33175,70
148	350707,04	32793,08
149	350336,86	32423,18
150	349953,98	32066,39
151	349558,91	31723,19
152	349152,09	31393,97
153	348734,06	31079,12
154	348305,29	30779,09
155	347866,29	30494,18
156	347417,65	30224,75
157	346959,87	29971,13
158	346493,53	29733,65
159	346019,18	29512,55

160	345537,41	29308,16
161	345048,80	29120,69
162	344553,97	28950,38
163	344053,47	28797,44
164	343547,95	28662,05
165	343038,02	28544,39
166	342524,29	28444,58
167	342007,40	28362,74
168	341487,95	28298,99
169	340966,61	28253,42
170	340444,00	28226,03
1	339920,73	28216,91

9.3. Перечень кадастровых кварталов, в границах территорий которых полностью или частично расположена пятая подзона приаэродромной территории аэродрома гражданской авиации Шушенское, приведен в таблице 5.2.

Таблица 5.2

№ п/п	Номера кадастровых кварталов					
	1	2	3	4	5	6
1	19:4:30101	19:4:30102	19:4:30103	19:4:30301	19:4:30302	24:13:0101001
2	24:13:0101002	24:13:0201001	24:13:0601001	24:13:0601002	24:13:101001	24:13:101002
3	24:13:2001001	24:13:201001	24:13:2301001	24:13:601001	24:13:601002	24:25:0000000
4	24:25:0902001	24:25:1301001	24:25:1301002	24:25:1301003	24:25:1302005	24:25:1303001
5	24:25:1303002	24:25:6601001	24:25:902001	24:42:0000000	24:42:0100001	24:42:0201001
6	24:42:0201002	24:42:0201003	24:42:0301001	24:42:0301002	24:42:0301003	24:42:0301004
7	24:42:0301005	24:42:0301006	24:42:0301007	24:42:0302001	24:42:0401001	24:42:0401004
8	24:42:0401005	24:42:0402001	24:42:0601005	24:42:100001	24:42:201001	24:42:201002
9	24:42:201003	24:42:2401001	24:42:2401002	24:42:2401003	24:42:2401004	24:42:2401005
10	24:42:2401006	24:42:2401007	24:42:2402001	24:42:2402002	24:42:2402003	24:42:2402004
11	24:42:2402005	24:42:2402006	24:42:2402007	24:42:2402008	24:42:2402009	24:42:2403001
12	24:42:2403002	24:42:2403003	24:42:2403004	24:42:2403005	24:42:2403006	24:42:2404001
13	24:42:2404002	24:42:2404003	24:42:2404004	24:42:2404005	24:42:2404006	24:42:2404007
14	24:42:2404008	24:42:2404009	24:42:2404010	24:42:2404011	24:42:2404012	24:42:2425001
15	24:42:2425002	24:42:2425003	24:42:2425004	24:42:2501001	24:42:2501002	24:42:2501003
16	24:42:2501004	24:42:2601001	24:42:2601002	24:42:2601003	24:42:2601004	24:42:2602001
17	24:42:2603001	24:42:2604001	24:42:2605001	24:42:2705001	24:42:301001	24:42:301002
18	24:42:301003	24:42:301004	24:42:301005	24:42:301006	24:42:301007	24:42:302001
19	24:42:401001	24:42:401004	24:42:401005	24:42:402001	24:42:5100001	24:42:5500001
20	24:42:5500004	19:04:020101	19:04:020102	19:04:020603	19:04:030101	19:04:030102
21	19:04:030103	19:04:030301	19:04:030302	19:04:040202	19:04:050301	24:13:0000000
22	24:13:0101001	24:13:0101002	24:13:0201001	24:13:0201002	24:13:0201003	24:13:0601001
23	24:13:0601002	24:13:101002	24:13:2001001	24:13:2301001	24:25:0902001	24:25:1301001
24	24:25:1301002	24:25:1301003	24:25:1302005	24:25:1303001	24:25:1303002	24:25:6601001
25	24:42:0100001	24:42:0201001	24:42:0201002	24:42:0201003	24:42:0201004	24:42:0201005

№ п/п	Номера кадастровых кварталов					
	1	2	3	4	5	6
26	24:42:0301001	24:42:0301002	24:42:0301003	24:42:0301004	24:42:0301005	24:42:0301006
27	24:42:0301007	24:42:0302001	24:42:0401001	24:42:0401004	24:42:0401005	24:42:0402001
28	24:42:2401001	24:42:2401002	24:42:2401003	24:42:2401004	24:42:2401005	24:42:2401006
29	24:42:2401007	24:42:2402001	24:42:2402002	24:42:2402003	24:42:2402004	24:42:2402005
30	24:42:2402006	24:42:2402007	24:42:2402008	24:42:2402009	24:42:2403001	24:42:2403002
31	24:42:2403003	24:42:2403004	24:42:2403005	24:42:2403006	24:42:2404001	24:42:2404002
32	24:42:2404003	24:42:2404004	24:42:2404005	24:42:2404006	24:42:2404007	24:42:2404008
33	24:42:2404009	24:42:2404010	24:42:2404011	24:42:2404012	24:42:2425001	24:42:2425002
34	24:42:2425003	24:42:2425004	24:42:2501001	24:42:2501002	24:42:2501003	24:42:2501004
35	24:42:2503001	24:42:2601001	24:42:2601002	24:42:2601003	24:42:2601004	24:42:2602001
36	24:42:2603001	24:42:2604001	24:42:2605001	24:42:2705001	24:42:5100001	24:42:5500001
37	24:42:5500004	—	—	—	—	—

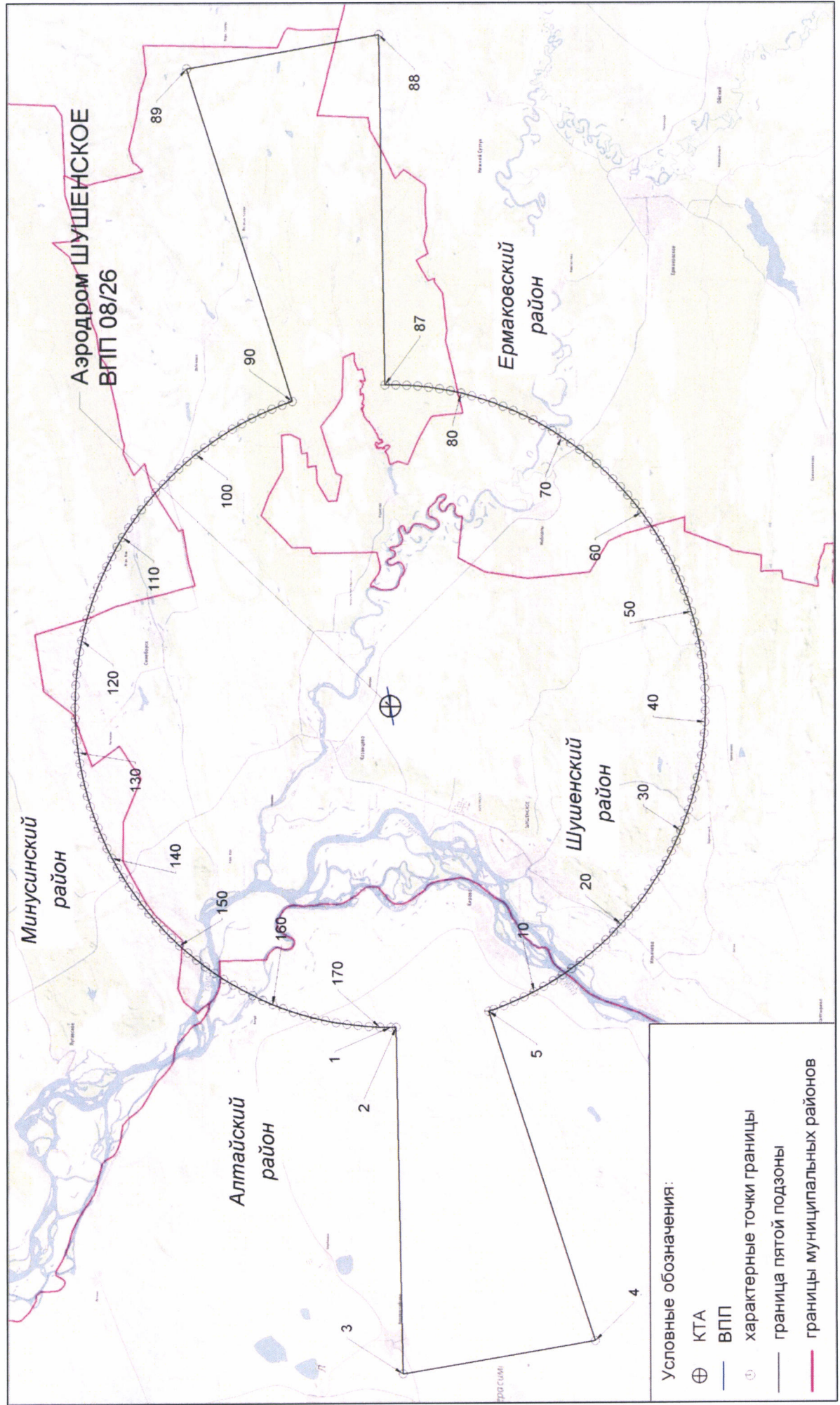
9.4. Муниципальные образования, в границах территорий которых полностью или частично расположена пятая подзона приаэродромной территории аэродрома гражданской авиации Шушенское, приведена в таблице 5.3.

Таблица 5.3

№ п/п	Муниципальные образования
1	Алтайский район Республики Хакасия
2	Ермаковский район Красноярского края
3	Минусинский район Красноярского края
4	Шушенский район Красноярского края

9.5. Графическое изображение границ пятой подзоны приаэродромной территории аэродрома гражданской авиации Шушенское приведено на схеме 5.

Схема 5



10. Описание границ шестой подзоны:

10.1. Шестая подзона приаэродромной территории аэродрома гражданской авиации Шушенское выделена по границам, установленным на удалении 15 км от КТА.

10.2. Перечень координат характерных точек границ шестой подзоны приаэродромной территории аэродрома гражданской авиации Шушенское приведен в таблице 6.1.

Таблица 6.1

Обозначение характерных точек границ	Координаты МСК-167	
	X	Y
1	354920,74	43216,90
2	354911,60	42693,41
3	354884,20	42170,56
4	354838,57	41648,98
5	354774,76	41129,31
6	354692,85	40612,18
7	354592,95	40098,23
8	354475,17	39588,07
9	354339,66	39082,34
10	354186,59	38581,65
11	354016,13	38086,60
12	353828,50	37597,80
13	353623,92	37115,85
14	353402,65	36641,34
15	353164,95	36174,83
16	352911,12	35716,90
17	352641,46	35268,11
18	352356,30	34829,01
19	352055,99	34400,12
20	351740,90	33981,98
21	351411,40	33575,09
22	351067,91	33179,94
23	350710,84	32797,03
24	350340,61	32426,81
25	349957,70	32069,73
26	349562,55	31726,24
27	349155,66	31396,74
28	348737,52	31081,65
29	348308,63	30781,34

30	347869,53	30496,18
31	347420,74	30226,52
32	346962,81	29972,69
33	346496,31	29734,99
34	346021,79	29513,72
35	345539,84	29309,14
36	345051,04	29121,51
37	344555,99	28951,05
38	344055,30	28797,98
39	343549,57	28662,47
40	343039,41	28544,69
41	342525,46	28444,79
42	342008,33	28362,88
43	341488,66	28299,07
44	340967,09	28253,44
45	340444,23	28226,04
46	339920,74	28216,90
47	339397,25	28226,04
48	338874,39	28253,44
49	338352,81	28299,07
50	337833,14	28362,88
51	337316,02	28444,79
52	336802,06	28544,69
53	336291,91	28662,47
54	335786,18	28797,98
55	335285,48	28951,05
56	334790,44	29121,51
57	334301,64	29309,14
58	333819,69	29513,72
59	333345,17	29734,99
60	332878,66	29972,69
61	332420,74	30226,52
62	331971,95	30496,18
63	331532,84	30781,34
64	331103,96	31081,65
65	330685,82	31396,74
66	330278,92	31726,24
67	329883,78	32069,73
68	329500,86	32426,81
69	329130,64	32797,03
70	328773,57	33179,94
71	328430,07	33575,09
72	328100,58	33981,98
73	327785,48	34400,12

74	327485,17	34829,01
75	327200,02	35268,11
76	326930,36	35716,90
77	326676,52	36174,83
78	326438,83	36641,34
79	326217,56	37115,85
80	326012,98	37597,80
81	325825,35	38086,60
82	325654,89	38581,65
83	325501,81	39082,34
84	325366,30	39588,07
85	325248,52	40098,23
86	325148,62	40612,18
87	325066,72	41129,31
88	325002,91	41648,98
89	324957,28	42170,56
90	324929,88	42693,41
91	324920,74	43216,90
92	324929,88	43740,39
93	324957,28	44263,25
94	325002,91	44784,83
95	325066,72	45304,50
96	325148,62	45821,63
97	325248,52	46335,58
98	325366,30	46845,73
99	325501,81	47351,46
100	325654,89	47852,16
101	325825,35	48347,20
102	326012,98	48836,00
103	326217,56	49317,95
104	326438,83	49792,47
105	326676,52	50258,98
106	326930,36	50716,90
107	327200,02	51165,69
108	327485,17	51604,80
109	327785,48	52033,68
110	328100,58	52451,82
111	328430,07	52858,72
112	328773,57	53253,86
113	329130,64	53636,78
114	329500,86	54007,00
115	329883,78	54364,07
116	330278,92	54707,57
117	330685,82	55037,06

118	331103,96	55352,16
119	331532,84	55652,47
120	331971,95	55937,62
121	332420,74	56207,28
122	332878,66	56461,12
123	333345,17	56698,81
124	333819,69	56920,08
125	334301,64	57124,66
126	334790,44	57312,29
127	335285,48	57482,75
128	335786,18	57635,83
129	336291,91	57771,34
130	336802,06	57889,12
131	337316,02	57989,02
132	337833,14	58070,92
133	338352,81	58134,73
134	338874,39	58180,36
135	339397,25	58207,76
136	339920,74	58216,90
137	340444,23	58207,76
138	340967,09	58180,36
139	341488,66	58134,73
140	342008,33	58070,92
141	342525,46	57989,02
142	343039,41	57889,12
143	343549,57	57771,34
144	344055,30	57635,83
145	344555,99	57482,75
146	345051,04	57312,29
147	345539,84	57124,66
148	346021,79	56920,08
149	346496,31	56698,81
150	346962,81	56461,12
151	347420,74	56207,28
152	347869,53	55937,62
153	348308,63	55652,47
154	348737,52	55352,16
155	349155,66	55037,06
156	349562,55	54707,57
157	349957,70	54364,07
158	350340,61	54007,00
159	350710,84	53636,78
160	351067,91	53253,86
161	351411,40	52858,72

162	351740,90	52451,82
163	352055,99	52033,68
164	352356,30	51604,80
165	352641,46	51165,69
166	352911,12	50716,90
167	353164,95	50258,98
168	353402,65	49792,47
169	353623,92	49317,95
170	353828,50	48836,00
171	354016,13	48347,20
172	354186,59	47852,16
173	354339,66	47351,46
174	354475,17	46845,73
175	354592,95	46335,58
176	354692,85	45821,63
177	354774,76	45304,50
178	354838,57	44784,83
179	354884,20	44263,25
180	354911,60	43740,39
1	354920,74	43216,90

10.3. Перечень кадастровых кварталов, в границах территорий которых полностью или частично расположена шестая подзона приаэродромной территории аэродрома гражданской авиации Шушенское, приведен в таблице 6.2.

Таблица 6.2

№ п/п	Номера кадастровых кварталов					
	1	2	3	4	5	6
1	19:04:030101	19:04:030102	19:04:030103	19:04:030301	19:04:030302	24:13:000000
2	24:13:0101001	24:13:0101002	24:13:0201001	24:13:0601001	24:13:0601002	24:13:2001001
3	24:13:2301001	24:25:0000000	24:25:0902001	24:25:1301001	24:25:1301002	24:25:1301003
4	24:25:1302005	24:25:1303001	24:25:1303002	24:25:6601001	24:42:0000000	24:42:0100001
5	24:42:0201001	24:42:0201002	24:42:0201003	24:42:0301001	24:42:0301002	24:42:0301003
6	24:42:0301004	24:42:0301005	24:42:0301006	24:42:0301007	24:42:0302001	24:42:0401001
7	24:42:0401004	24:42:0401005	24:42:0402001	24:42:0601005	24:42:2401001	24:42:2401002
8	24:42:2401003	24:42:2401004	24:42:2401005	24:42:2401006	24:42:2401007	24:42:2402001
9	24:42:2402002	24:42:2402003	24:42:2402004	24:42:2402005	24:42:2402006	24:42:2402007
10	24:42:2402008	24:42:2402009	24:42:2403001	24:42:2403002	24:42:2403003	24:42:2403004
11	24:42:2403005	24:42:2403006	24:42:2404001	24:42:2404002	24:42:2404003	24:42:2404004
12	24:42:2404005	24:42:2404006	24:42:2404007	24:42:2404008	24:42:2404009	24:42:2404010
13	24:42:2404011	24:42:2404012	24:42:2425001	24:42:2425002	24:42:2425003	24:42:2425004
14	24:42:2501001	24:42:2501002	24:42:2501003	24:42:2501004	24:42:2601001	24:42:2601002
15	24:42:2601003	24:42:2601004	24:42:2602001	24:42:2603001	24:42:2604001	24:42:2605001
16	24:42:2705001	24:42:5100001	24:42:5500001	19:4:30101	19:4:30102	19:4:30103

№ п/п	Номера кадастровых кварталов					
	1	2	3	4	5	6
17	19:4:30301	19:4:30302	24:13:101001	24:13:101002	24:13:201001	24:13:601001
18	24:13:601002	24:25:902001	24:42:100001	24:42:201001	24:42:201002	24:42:201003
19	24:42:301001	24:42:301002	24:42:301003	24:42:301004	24:42:301005	24:42:301006
20	24:42:301007	24:42:302001	24:42:401001	24:42:401004	24:42:401005	24:42:402001
21	24:42:5500004	–	–	–	–	–

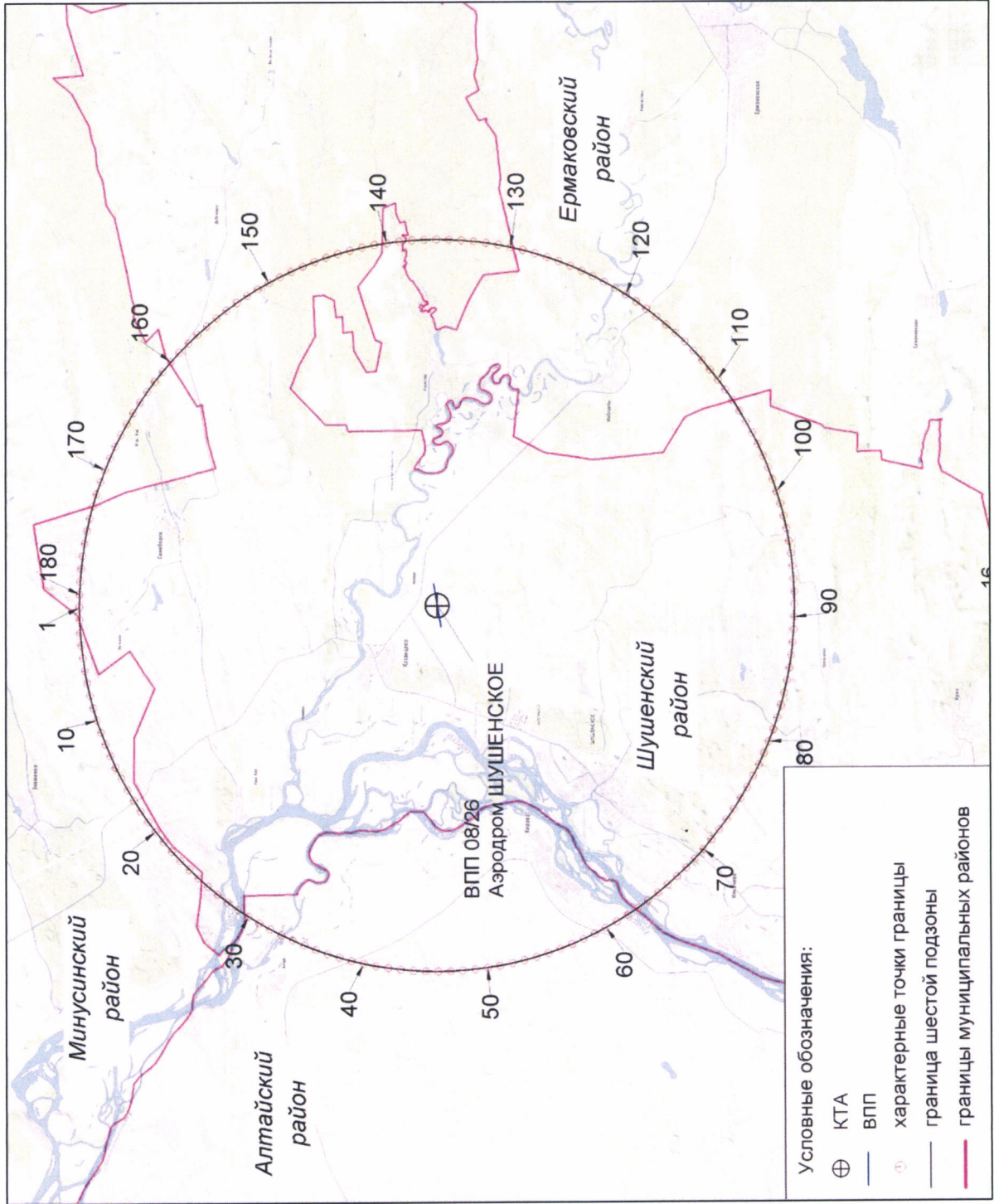
10.4. Муниципальные образования, в границах территорий которых полностью или частично расположена шестая подзона приаэродромной территории аэродрома гражданской авиации Шушенское, приведены в таблице 6.3.

Таблица 6.3

№ п/п	Муниципальные образования
1	Алтайский район Республики Хакасия
2	Ермаковский район Красноярского края
3	Минусинский район Красноярского края
4	Шушенский район Красноярского края

10.5. Графическое изображение границы шестой подзоны приаэродромной территории аэродрома гражданской авиации Шушенское приведено на схеме 6.

Схема 6



11. Описание границ седьмой подзоны:

11.1. Седьмая подзона приаэродромной территории аэродрома гражданской авиации Шушенское определена из условий воздействия авиационного шума и включает территорию, ограниченную контуром эквивалентного уровня шума для дневного времени суток.

11.2. Перечень координат характерных точек границ седьмой подзоны приаэродромной территории аэродрома гражданской авиации Шушенское приведен в таблице 7.1.

Таблица 7.1

Обозначение характерных точек границ	Координаты МСК-167	
	X	Y
1	339680,17	42524,10
2	339918,96	43943,68
3	339915,48	44075,84
4	339932,56	44159,28
5	339942,79	44187,09
6	339960,93	44214,63
7	339988,74	44233,90
8	340016,55	44234,94
9	340044,37	44229,15
10	340099,99	44439,72
11	340127,80	44532,36
12	340147,17	44520,84
13	340150,59	44493,03
14	340149,96	44465,21
15	340133,79	44242,71
16	340136,97	44214,90
17	340183,43	44204,48
18	340199,72	44187,09
19	340211,24	44163,44
20	340217,11	44131,46
21	340209,97	44048,03
22	340205,32	44026,13
23	340194,41	44000,67
24	340213,39	43997,72
25	340197,60	43915,30
26	340165,85	43918,91
27	340149,42	43881,15

28	340132,93	43797,71
29	340107,95	43720,26
30	340163,91	43711,22
31	340165,97	43725,60
32	340276,80	43708,29
33	340296,30	43835,64
34	340400,52	43819,62
35	340376,75	43693,03
36	340369,26	43653,14
37	340370,75	43627,57
38	340411,03	43617,25
39	340398,66	43555,24
40	340362,80	43561,56
41	340373,83	43465,30
42	340673,74	43413,02
43	340685,12	43389,89
44	340358,11	43448,60
45	340351,89	43442,99
46	340331,74	43424,41
47	340325,02	43425,52
48	340323,60	43415,57
49	340242,11	43423,45
50	340235,11	43379,39
51	340220,06	43381,52
52	340116,36	43396,21
53	340062,13	43403,88
54	340060,95	43391,76
55	340046,87	43297,09
56	340039,04	43191,16
57	340014,43	43102,40
58	339998,91	43018,96
59	339973,26	42907,71
60	339968,57	42879,90
61	339963,69	42796,46
62	339956,78	42768,65
63	339945,13	42740,84
64	339932,95	42685,21
65	339931,96	42601,78
66	339920,85	42518,34
67	339924,76	42462,71
68	339925,49	42351,46
69	339914,10	42295,84
70	339895,22	42240,21
71	339877,49	42215,98

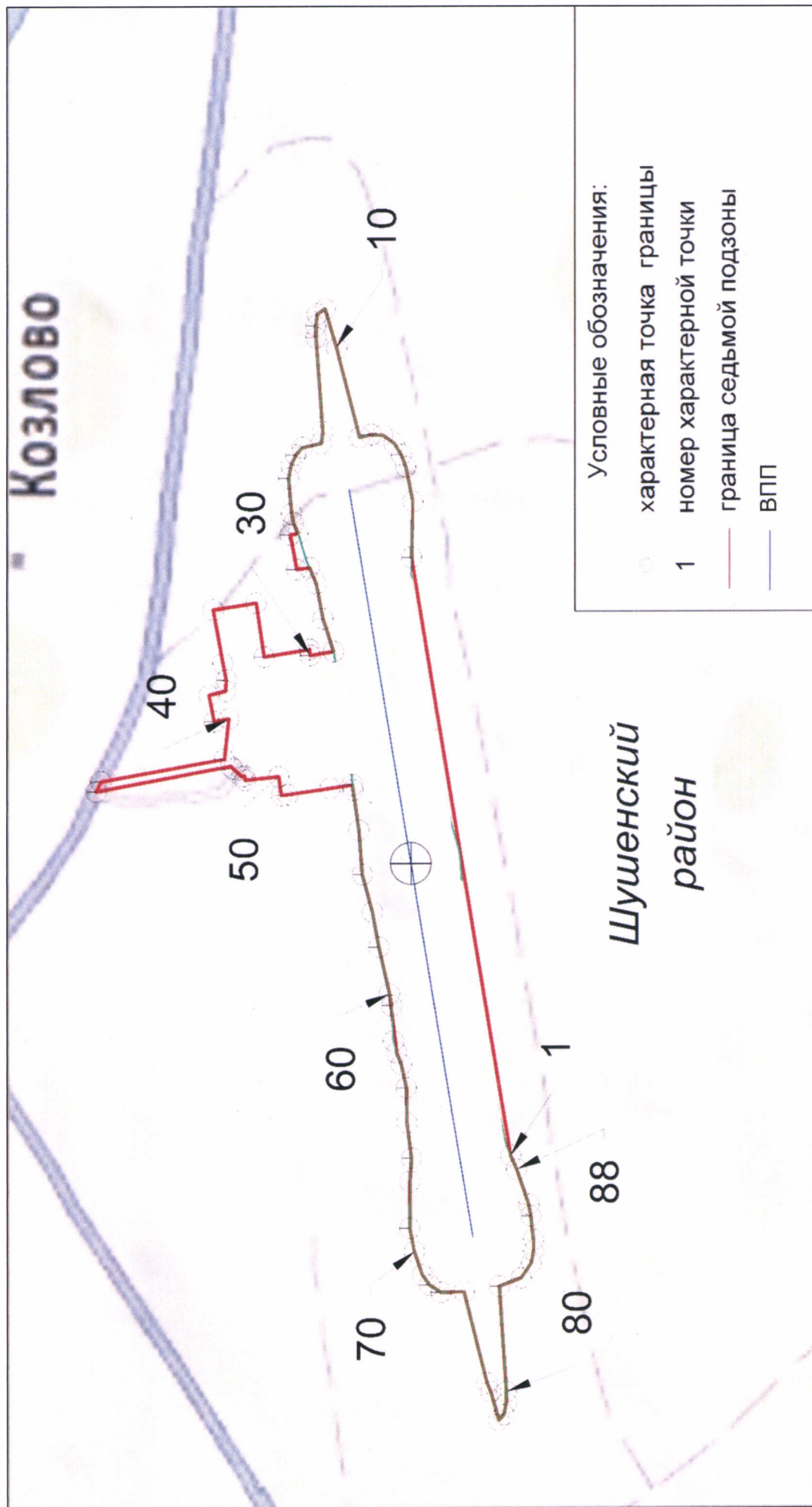
72	339849,68	42198,30
73	339794,05	42199,44
74	339738,43	41982,87
75	339729,72	41962,09
76	339710,62	41893,66
77	339698,08	41906,46
78	339692,43	41934,27
79	339691,80	41962,09
80	339708,21	42212,40
81	339654,99	42232,11
82	339630,39	42268,03
83	339624,92	42295,84
84	339624,55	42323,65
85	339630,64	42379,28
86	339635,95	42407,09
87	339665,49	42490,53
1	339680,17	42524,10

11.3. Кадастровый квартал, входящий в границы седьмой подзоны приаэродромной территории аэродрома гражданской авиации Шушенское: 24:42:0301007.

11.4. Муниципальное образование, в границах территории которого расположена седьмая подзона приаэродромной территории аэродрома гражданской авиации Шушенское: Шушенский район Красноярского края.

11.5. Графическое изображение границы седьмой подзоны приаэродромной территории аэродрома гражданской авиации Шушенское приведено на схеме 7.

Схема 7



III. Перечень ограничений использования земельных участков и (или) расположенных на них объектов недвижимости и осуществления экономической и иной деятельности в границах приаэродромной территории аэродрома гражданской авиации Шушенское

12. Приаэродромная территория аэродрома гражданской авиации Шушенское является зоной с особыми условиями использования территорий.

В соответствии с требованиями Воздушного кодекса Российской Федерации и Федерального закона от 1 июля 2017 г. № 135-ФЗ «О внесении изменений в отдельные законодательные акты Российской Федерации в части совершенствования порядка установления и использования приаэродромной территории и санитарно-защитной зоны» (далее – Федеральный закон № 135-ФЗ) на приаэродромной территории аэродрома гражданской авиации Шушенское установлены ограничения использования объектов недвижимости и осуществления деятельности.

12.1. Первая подзона приаэродромной территории аэродрома гражданской авиации Шушенское:

Перечень ограничений использования объектов недвижимости и осуществления деятельности	Обоснование ограничений
В границах первой подзоны запрещается размещать объекты, не предназначенные для организации и обслуживания воздушного движения и воздушных перевозок, обеспечения взлета, посадки, руления и стоянки воздушных судов.	1. Подпункт 1 пункта 3 статьи 47 Воздушного кодекса Российской Федерации. 2. Подпункт 1 пункта 3 статьи 1 Федерального закона № 135-ФЗ. 3. Подпункт «а» пункта 1(1) Положения.

12.2. Вторая подзона приаэродромной территории аэродрома гражданской авиации Шушенское:

Перечень ограничений использования объектов недвижимости и осуществления деятельности	Обоснование ограничений
В границах второй подзоны запрещается размещать объекты, не предназначенные для	1. Подпункт 2 пункта 3 статьи 47 Воздушного кодекса

Перечень ограничений использования объектов недвижимости и осуществления деятельности	Обоснование ограничений
обслуживания пассажиров и обработки багажа, грузов и почты, обслуживания воздушных судов, хранения авиационного топлива и заправки воздушных судов, обеспечения энергоснабжения, а также объекты, не относящиеся к инфраструктуре аэропорта.	Российской Федерации. 2. Подпункт 2 пункта 3 статьи 1 Федерального закона № 135-ФЗ. 3. Подпункт «а» пункта 1(1) Положения.

12.3. Третья подзона приаэродромной территории аэродрома гражданской авиации Шушенское:

Перечень ограничений использования объектов недвижимости и осуществления деятельности	Обоснование ограничений
<p>1. В границах третьей подзоны запрещается размещать объекты, высота которых превышает ограничения, приведенные в пункте 2 настоящей таблицы.</p> <p>2. Строительство и реконструкция зданий, сооружений в границах третьей подзоны разрешается после определения максимально допустимой высоты здания, сооружения в зависимости от местоположения путем проведения соответствующих расчетов в соответствии с требованиями ФАП-262 с учетом следующих абсолютных высот ограничения объектов в Балтийской системе высот 1977 года⁵:</p> <p>Сектор 3.1 от 272 м до 282 м; Сектор 3.2 от 272 м до 274 м; Сектор 3.3 от 282 м до 292 м;</p>	<p>1. Подпункт 3 пункта 3 статьи 47 Воздушного кодекса Российской Федерации.</p> <p>2. Подпункт 3 пункта 3 статьи 1 Федерального закона № 135-ФЗ.</p> <p>3. Подпункт «б» пункта 1(1) Положения.</p>

⁵ Постановление Правительства Российской Федерации от 24 ноября 2016 г. № 1240 «Об установлении государственных систем координат, государственной системы высот и государственной гравиметрической системы» (далее – постановление Правительства № 1240).

Перечень ограничений использования объектов недвижимости и осуществления деятельности	Обоснование ограничений
<p>Сектор 3.4 от 274 м до 280 м; Сектор 3.5 от 282 м до 292 м; Сектор 3.6 от 292 м до 302 м; Сектор 3.7 от 280 м до 286 м; Сектор 3.8 от 292 м до 302 м; Сектор 3.9 от 302 м до 312 м; Сектор 3.10 от 286 м до 292 м; Сектор 3.11 от 302 м до 312 м; Сектор 3.12 от 312 м до 322 м; Сектор 3.13 от 292 м до 298 м; Сектор 3.14 от 294 м до 322 м; Сектор 3.15 322 м; Сектор 3.16 322 м; Сектор 3.17 от 298 м до 304 м; Сектор 3.18 от 304 м до 310 м; Сектор 3.19 от 310 м до 315 м; Сектор 3.20 от 323 м до 353 м; Сектор 3.21 от 315 м до 322 м; Сектор 3.22 от 323 м до 353 м; Сектор 3.23 от 353 м до 378 м; Сектор 3.24 от 322 м до 328 м; Сектор 3.25 от 353 м до 378 м; Сектор 3.26 от 378 м до 394 м; Сектор 3.27 от 328 м до 334 м; Сектор 3.28 от 378 м до 394 м; Сектор 3.29 от 395 м до 407 м; Сектор 3.30 от 334 м до 340 м; Сектор 3.31 от 395 м до 407 м; Сектор 3.32 от 407 м до 422 м; Сектор 3.33 от 340 м до 347 м; Сектор 3.34 от 407 м до 422 м; Сектор 3.35 от 347 м до 422 м; Сектор 3.36 от 353 м до 359 м; Сектор 3.37 от 359 м до 365 м; Сектор 3.38 от 365 м до 371 м; Сектор 3.39 от 371 м до 377 м;</p>	

Перечень ограничений использования объектов недвижимости и осуществления деятельности	Обоснование ограничений
<p>Сектор 3.40 от 377 м до 383 м; Сектор 3.41 от 383 м до 389 м; Сектор 3.42 от 389 м до 395 м; Сектор 3.43 от 395 м до 401 м; Сектор 3.44 от 401 м до 407 м; Сектор 3.45 от 407 м до 413 м; Сектор 3.46 от 413 м до 419 м; Сектор 3.47 от 419 м до 422 м; Сектор 3.48 422 м; Сектор 3.49 от 448 м до 452 м; Сектор 3.50 от 272 м до 282 м; Сектор 3.51 от 272 м до 274 м; Сектор 3.52 от 282 м до 292 м; Сектор 3.53 от 274 м до 280 м; Сектор 3.54 от 282 м до 292 м; Сектор 3.55 от 292 м до 322 м; Сектор 3.56 от 280 м до 286 м; Сектор 3.57 от 292 м до 302 м; Сектор 3.58 от 302 м до 312 м; Сектор 3.59 от 286 м до 311 м; Сектор 3.60 от 302 м до 312 м; Сектор 3.61 от 312 м до 322 м; Сектор 3.62 от 292 м до 298 м; Сектор 3.63 от 312 м до 322 м; Сектор 3.64 322 м; Сектор 3.65 322 м; Сектор 3.66 от 298 м до 322 м; Сектор 3.67 от 304 м до 310 м; Сектор 3.68 от 310 м до 315 м; Сектор 3.69 от 322 м до 353 м; Сектор 3.70 от 315 м до 322 м; Сектор 3.71 от 322 м до 353 м; Сектор 3.72 от 353 м до 378 м; Сектор 3.73 от 322 м до 328 м; Сектор 3.74 от 353 м до 378 м; Сектор 3.75 от 378 м до 394 м;</p>	

Перечень ограничений использования объектов недвижимости и осуществления деятельности	Обоснование ограничений
<p>Сектор 3.76 от 328 м до 334 м; Сектор 3.77 от 378 м до 394 м; Сектор 3.78 от 395 м до 407 м; Сектор 3.79 от 334 м до 340 м; Сектор 3.80 от 395 м до 407 м; Сектор 3.81 от 407 м до 422 м; Сектор 3.82 от 340 м до 347 м; Сектор 3.83 от 407 м до 422 м; Сектор 3.84 от 347 м до 353 м; Сектор 3.85 от 353 м до 359 м; Сектор 3.86 от 359 м до 365 м; Сектор 3.87 от 365 м до 371 м; Сектор 3.88 от 371 м до 377 м; Сектор 3.89 от 377 м до 383 м; Сектор 3.90 от 383 м до 389 м; Сектор 3.91 от 389 м до 395 м; Сектор 3.92 от 395 м до 401 м; Сектор 3.93 от 401 м до 407 м; Сектор 3.94 от 407 м до 413 м; Сектор 3.95 от 413 м до 419 м; Сектор 3.96 от 419 м до 422 м; Сектор 3.97 422 м; Сектор 3.98 от 448 м до 452 м; Сектор 3.99 от 286 м до 296 м; Сектор 3.100 от 275 м до 295 м; Сектор 3.101 от 273 м до 296 м; Сектор 3.102 от 273 м до 296 м; Сектор 3.103 от 274 м до 295 м; Сектор 3.104 от 274 м до 295 м; Сектор 3.105 от 275 м до 296 м; Сектор 3.106 от 286 м до 295 м; Сектор 3.107 от 308 м до 321 м; Сектор 3.108 от 299 м до 320 м; Сектор 3.109 от 299 м до 320 м; Сектор 3.110 от 298 м до 321 м; Сектор 3.111 от 298 м до 321 м;</p>	

Перечень ограничений использования объектов недвижимости и осуществления деятельности	Обоснование ограничений
Сектор 3.112 от 299 м до 320 м; Сектор 3.113 от 298 м до 321 м; Сектор 3.114 от 298 м до 321 м; Сектор 3.115 от 299 м до 320 м; Сектор 3.116 от 298 м до 321 м; Сектор 3.117 от 298 м до 321 м; Сектор 3.118 от 307 м до 320 м; Сектор 3.119 от 286 м до 296 м; Сектор 3.120 от 276 м до 297 м; Сектор 3.121 от 273 м до 297 м; Сектор 3.122 от 273 м до 297 м; Сектор 3.123 от 273 м до 297 м; Сектор 3.124 от 273 м до 297 м; Сектор 3.125 от 275 м до 297 м; Сектор 3.126 от 285 м до 295 м; Сектор 3.127 от 307 м до 321 м; Сектор 3.128 от 298 м до 320 м; Сектор 3.129 от 297 м до 321 м; Сектор 3.130 от 298 м до 321 м; Сектор 3.131 от 299 м до 320 м; Сектор 3.132 от 299 м до 322 м; Сектор 3.133 от 298 м до 322 м; Сектор 3.134 от 299 м до 322 м; Сектор 3.135 от 299 м до 322 м; Сектор 3.136 от 298 м до 322 м; Сектор 3.137 от 298 м до 322 м; Сектор 3.138 от 308 м до 322 м; Сектор 3.139 от уровня земли; Сектор 3.140 322 м; Сектор 3.141 322 м; Сектор 3.142 от 322 м до 347 м; Сектор 3.143 от 347 м до 372 м; Сектор 3.144 от 372 м до 397 м; Сектор 3.145 от 397 м до 422 м; Сектор 3.146 от 322 м до 347 м; Сектор 3.147 от 347 м до 372 м;	

Перечень ограничений использования объектов недвижимости и осуществления деятельности	Обоснование ограничений
Сектор 3.148 от 372 м до 397 м; Сектор 3.149 от 397 м до 422 м; Сектор 3.150 422 м; Сектор 3.151 422 м.	

12.4. Четвертая подзона приаэродромной территории аэродрома гражданской авиации Шушенское, в которой в соответствии с постановлением Правительства № 1240 абсолютная высота ограничения объектов устанавливается в Балтийской системе высот 1977 года:

Перечень ограничений использования объектов недвижимости и осуществления деятельности	Обоснование ограничений
<p>1. В границах четвертой подзоны запрещается размещать объекты, создающие помехи в работе наземных объектов средств и систем обслуживания воздушного движения, навигации, посадки и связи, предназначенных для организации воздушного движения и расположенных вне первой подзоны.</p> <p>2. В границах четвертой подзоны запрещается без согласования с оператором аэродрома размещение объектов, превышающих следующие абсолютные высотные ограничения:</p> <p>Сектор 4.1 279 м; Сектор 4.2 от 279 м до 288 м; Сектор 4.3 от 288 м до 292 м; Сектор 4.4 от 292 м до 295 м; Сектор 4.5 от 295 м до 299 м; Сектор 4.6 от 299 м до 302 м; Сектор 4.7 от 302 м до 306 м; Сектор 4.8 от 306 м до 309 м; Сектор 4.9 от 309 м до 314 м;</p>	<p>1. Подпункт 4 пункта 3 статьи 47 Воздушного кодекса Российской Федерации.</p> <p>2. Подпункт 4 пункта 3 статьи 1 Федерального закона № 135-ФЗ.</p> <p>3. Подпункт «в» пункта 1(1) Положения.</p>

Перечень ограничений использования объектов недвижимости и осуществления деятельности	Обоснование ограничений
Сектор 4.10 от 314 м до 345 м; Сектор 4.11 от 345 м до 348 м; Сектор 4.12 от 348 м до 352 м; Сектор 4.13 от 314 м до 380 м; Сектор 4.14 от 380 м до 387 м; Сектор 4.15 от 387 м до 394 м.	

12.5. Пятая подзона приаэродромной территории аэродрома гражданской авиации Шушенское:

Перечень ограничений использования объектов недвижимости и осуществления деятельности	Обоснование ограничений
<p>1. В границах пятой подзоны запрещается размещать опасные производственные объекты⁶, функционирование которых может повлиять на безопасность полетов воздушных судов.</p> <p>2. В границах пятой подзоны допускается эксплуатация, строительство, реконструкция, капитальный ремонт, ввод в эксплуатацию, техническое перевооружение, консервация (далее – размещение) опасных производственных объектов при их соответствии установленным в пункте 3 настоящей таблицы ограничениям.</p> <p>3. Максимальные радиусы зон поражения при происшествиях техногенного характера на опасных производственных объектах, находящихся в пятой подзоне, в которых размещение таких объектов возможно, не должны достигать:</p> <p>по вертикали – высоты пролета воздушных судов (высота поверхности ограничения препятствий в третьей подзоне);</p>	<p>1. Подпункт 5 пункта 3 статьи 47 Воздушного кодекса Российской Федерации.</p> <p>2. Подпункт 5 пункта 3 статьи 1 Федерального закона № 135-ФЗ.</p> <p>3. Подпункт «г» пункта 1(1) Положения.</p> <p>4. Пункт 4 статьи 3 Федерального закона № 116-ФЗ.</p>

⁶ Пункт 1 статьи 2 Федерального закона от 21 июля 1997 г. № 116-ФЗ «О промышленной безопасности опасных производственных объектов» (далее – Федеральный закон № 116-ФЗ).

<p>по горизонтали – внешних границ первой и второй подзон.</p> <p>4. При невозможности соблюдения ограничений, предусмотренных пунктом 3 настоящей таблицы, размещение опасных производственных объектов должно выполняться на основании обоснования безопасности опасного производственного объекта, разрабатываемого на основании Федерального закона № 116-ФЗ.</p>	
---	--

12.6. Шестая подзона приаэродромной территории аэродрома гражданской авиации Шушенское:

Перечень ограничений использования объектов недвижимости и осуществления деятельности	Обоснование ограничений
<p>1. В границах шестой подзоны запрещается размещать объекты, способствующие привлечению и массовому скоплению птиц.</p> <p>2. Допускается размещать в границах шестой подзоны объекты по обращению с твердыми коммунальными отходами, пищевыми и биологическими отходами в случае наличия заключения по результатам орнитологического исследования на предмет отсутствия факторов, способствующих привлечению и массовому скоплению птиц, и (или) достаточности мер защиты указанных объектов от привлечения и массового скопления птиц, проведенного в соответствии с пунктом 1(4) Положения.</p>	<p>1. Подпункт 6 пункта 3 статьи 47 Воздушного кодекса Российской Федерации.</p> <p>2. Подпункт 6 пункта 3 статьи 1 Федерального закона № 135-ФЗ.</p> <p>3. Подпункт «д» пункта 1(1), пункт 1(4) Положения.</p>

12.7. Седьмая подзона приаэродромной территории аэродрома гражданской авиации Шушенское:

Перечень ограничений использования объектов недвижимости и осуществления деятельности	Обоснование ограничений
<p>В границах седьмой подзоны ввиду превышения уровня шумового воздействия в зоне запрета строительства нормируемых объектов запрещается размещать:</p> <p>а) палаты больниц и санаториев, операционные больницы;</p> <p>б) кабинеты врачей поликлиник, амбулаторий, диспансеров, больниц, санаториев;</p> <p>в) классные помещения, учебные кабинеты, учительские комнаты, аудитории образовательных организаций, конференц-залы, читальные залы библиотек;</p> <p>г) музыкальные классы;</p> <p>д) жилые комнаты квартир, домов стационарных организаций социального обслуживания, организации для детей-сирот и детей, оставшихся без попечения родителей, спальные помещения в школах-интернатах, дошкольных образовательных организациях, домов отдыха, пансионатов;</p> <p>е) жилые комнаты общежитий и номера гостиниц;</p> <p>ж) территории, непосредственно прилегающие к зданиям больниц и санаториев;</p> <p>з) территории, непосредственно прилегающие к зданиям жилых домов, домов отдыха, пансионатов, домов-интернатов для престарелых и инвалидов, дошкольных образовательных организаций и других образовательных организаций;</p> <p>и) территории, непосредственно прилегающие к зданиям гостиниц и общежитий;</p>	<p>1. Подпункт 7 пункта 3 статьи 47 Воздушного кодекса Российской Федерации.</p> <p>2. Подпункт 7 пункта 3 статьи 1 Федерального закона № 135-ФЗ.</p> <p>3. Подпункт «е» пункта 1(1) Положения.</p> <p>4. Пункт 4 статьи 1, пункт 7 статьи 30 Градостроительного кодекса Российской Федерации.</p> <p>5. Пункт 1 статьи 23 Федерального закона от 30 марта 1999 г. № 52-ФЗ «О санитарно-эпидемиологическом благополучии населения».</p> <p>6. Санитарные правила и нормы СанПиН 1.2.3685–21 «Гигиенические нормативы и требования к обеспечению безопасности и (или) безвредности для человека факторов среды обитания», утвержденные постановлением № 2.</p>

Перечень ограничений использования объектов недвижимости и осуществления деятельности	Обоснование ограничений
к) площадки отдыха, функционально выделенные на территории микрорайонов и групп жилых домов, домов отдыха, пансионатов, стационарных организаций социального обслуживания, организаций для детей-сирот и детей, оставшихся без попечения родителей, площадки дошкольных образовательных организаций и других образовательных организаций.	