



МИНИСТЕРСТВО КУЛЬТУРЫ
РОССИЙСКОЙ ФЕДЕРАЦИИ



ПРИКАЗ

от 27 июня 2024 г.

Москва

№ 1247

О включении выявленного объекта культурного наследия «Завод к выделыванию глиняной посуды (Сарай (склад) завода глиняной посуды)», середина XIX в. – 1880-е гг. (Архангельская область, Приморский район, муниципальное образование «Соловецкое», остров Большой Соловецкий, пос. Соловецкий, ул. Сивко, д. 8) в единый государственный реестр объектов культурного наследия (памятников истории и культуры) народов Российской Федерации в составе объекта культурного наследия федерального значения «Ансамбль Соловецкого монастыря и отдельные сооружения островов Соловецкого архипелага», XVI век – первая половина XX века (Архангельская область, Приморский район) в качестве объекта культурного наследия федерального значения и утверждении границ его территории

В соответствии с пунктом 5 статьи 3.1 и статьей 18 Федерального закона от 25 июня 2002 г. № 73-ФЗ «Об объектах культурного наследия (памятниках истории и культуры) народов Российской Федерации», подпунктами 5.3.7 и 5.4.3 пункта 5 Положения о Министерстве культуры Российской Федерации, утвержденного постановлением Правительства Российской Федерации от 20 июля 2011 г. № 590, **п р и к а з ы в а ю:**

1. Включить выявленный объект культурного наследия «Завод к выделыванию глиняной посуды (Сарай (склад) завода глиняной посуды)», середина XIX в. – 1880-е гг. (Архангельская область, Приморский район, муниципальное образование «Соловецкое», остров Большой Соловецкий, пос. Соловецкий, ул. Сивко, д. 8) в единый государственный реестр объектов культурного наследия (памятников истории и культуры) народов Российской Федерации в составе объекта культурного наследия федерального значения «Ансамбль Соловецкого монастыря и отдельные сооружения островов Соловецкого архипелага», XVI век – первая половина XX века (Архангельская область,

Приморский район) в качестве объекта культурного наследия федерального значения, вид объекта – памятник, в единый государственный реестр объектов культурного наследия (памятников истории и культуры) народов Российской Федерации.

2. Утвердить границы территории объекта культурного наследия федерального значения «Завод к выделыванию глиняной посуды (Сарай (склад) завода глиняной посуды)», середина XIX в. – 1880-е гг. (Архангельская область, Приморский район, муниципальное образование «Соловецкое», остров Большой Соловецкий, пос. Соловецкий, ул. Сивко, д. 8) согласно приложению к настоящему приказу.

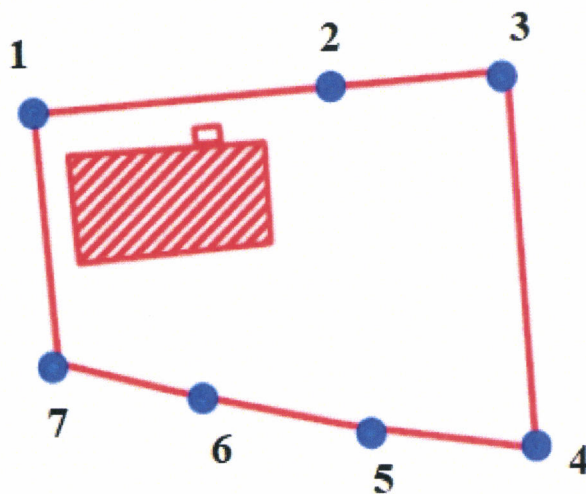
3. Контроль за исполнением настоящего приказа возложить на заместителя Министра культуры Российской Федерации, курирующего деятельность Департамента государственной охраны культурного наследия.

Министр






О.Б.Любимова

Границы территории объекта культурного наследия федерального значения «Завод к выделыванию глиняной посуды (Сарай (склад) завода глиняной посуды)», середина XIX в. – 1880-е гг. (Архангельская область, Приморский район, муниципальное образование «Соловецкое», остров Большой Соловецкий, пос. Соловецкий, ул. Сивко, д. 8)



Условные обозначения:

-  - границы территории объекта культурного наследия федерального значения «Завод к выделыванию глиняной посуды (Сарай (склад) завода глиняной посуды)», середина XIX в. – 1880-е гг.;
-  - характерная (поворотная) точка;
-  - объект культурного наследия федерального значения «Завод к выделыванию глиняной посуды (Сарай (склад) завода глиняной посуды)», середина XIX в. – 1880-е гг.

П р и л о ж е н и е
к границам территории объекта культурного
наследия федерального значения «Завод
к выделыванию глиняной посуды (Сарай (склад)
завода глиняной посуды)», середина XIX в. –
1880-е гг. (Архангельская область, Приморский
район, муниципальное образование
«Соловецкое», остров Большой Соловецкий, пос.
Соловецкий, ул. Сивко, д. 8), утвержденным
приказом Министерства культуры Российской
Федерации
от «27» июня 2024 г. № 1247

Координаты характерных точек границ территории объекта культурного наследия федерального значения «Завод к выделыванию глиняной посуды (Сарай (склад) завода глиняной посуды)», середина XIX в. – 1880-е гг. (Архангельская область, Приморский район, муниципальное образование «Соловецкое», остров Большой Соловецкий, пос. Соловецкий, ул. Сивко, д. 8)

Номер характерной точки	Координаты характерных точек в местной системе координат (МСК-29, зона 2)	
	X	Y
1	705441,96	2291100,93
2	705447,55	2291135,03
3	705449,57	2291148,77
4	705405,46	2291151,20
5	705406,77	2291136,07
6	705410,53	2291116,47
7	705415,53	2291104,26
1	705441,96	2291100,93

Метод определения координат – картографический.

Значение погрешности определения координат в системе координат, установленной для ведения государственного кадастра недвижимости – 0,50 м.
