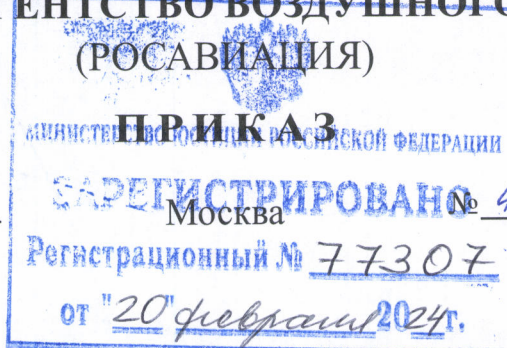




МИНИСТЕРСТВО ТРАНСПОРТА РОССИЙСКОЙ ФЕДЕРАЦИИ
ФЕДЕРАЛЬНОЕ АГЕНТСТВО ВОЗДУШНОГО ТРАНСПОРТА
(РОСАВИАЦИЯ)

19 января 2024г.



**Об установлении приаэродромной территории аэродрома
гражданской авиации Батагай**

В соответствии со статьей 47 Воздушного кодекса Российской Федерации, подпунктом «в» пункта 2 Положения о приаэродромной территории, утвержденного постановлением Правительства Российской Федерации от 2 декабря 2017 г. № 1460, п р и к а з ы в а ю:

1. Установить приаэродромную территорию аэродрома гражданской авиации Батагай согласно приложению к настоящему приказу.

2. Настоящий приказ действует в течение срока, указанного в пункте 4 постановления Правительства Российской Федерации от 2 декабря 2017 г. № 1460 «Об утверждении Положения о приаэродромной территории и Правил разрешения разногласий, возникающих между высшими исполнительными органами государственной власти субъектов Российской Федерации, уполномоченными Правительством Российской Федерации федеральными органами исполнительной власти и Федеральной службой по надзору в сфере защиты прав потребителей и благополучия человека при согласовании проекта акта об установлении приаэродромной территории и при определении границ седьмой подзоны приаэродромной территории».

Руководитель

Д.В. Ядров

Приаэродромная территория аэродрома гражданской авиации Батагай

I. Общие положения

1. Граница приаэродромной территории аэродрома гражданской авиации Батагай установлена путем наложения границ семи подзон.

2. В подзонах приаэродромной территории аэродрома гражданской авиации Батагай устанавливаются следующие ограничения использования земельных участков и (или) расположенных на них объектов недвижимости и осуществления экономической и иной деятельности (далее – ограничения использования объектов недвижимости и осуществления деятельности)¹:

первая подзона, в которой запрещается размещать объекты, не предназначенные для организации и обслуживания воздушного движения и воздушных перевозок, обеспечения взлета, посадки, руления и стоянки воздушных судов;

вторая подзона, в которой запрещается размещать объекты, не предназначенные для обслуживания пассажиров и обработки багажа, грузов и почты, обслуживания воздушных судов, хранения авиационного топлива и заправки воздушных судов, обеспечения энергоснабжения, а также объекты, не относящиеся к инфраструктуре аэропорта;

третья подзона, в которой запрещается размещать объекты, высота которых превышает ограничения, установленные уполномоченным Правительством

¹ Статья 47 Воздушного кодекса Российской Федерации; пункт 1(1) Положения о приаэродромной территории, утвержденного постановлением Правительства Российской Федерации от 2 декабря 2017 г. № 1460 (далее соответственно – Положение, постановление № 1460), в соответствии с пунктом 4 постановления № 1460 данный акт действует до 1 сентября 2029 г.

Российской Федерации федеральным органом исполнительной власти при установлении соответствующей приаэродромной территории;

четвертая подзона, в которой запрещается размещать объекты, создающие помехи в работе наземных объектов средств и систем обслуживания воздушного движения, навигации, посадки и связи, предназначенных для организации воздушного движения и расположенных вне первой подзоны;

пятая подзона, в которой запрещается размещать опасные производственные объекты, функционирование которых может повлиять на безопасность полетов воздушных судов;

шестая подзона, в которой запрещается размещать объекты, способствующие привлечению и массовому скоплению птиц;

седьмая подзона, в которой в целях предотвращения негативного физического воздействия устанавливается перечень ограничений использования земельных участков, определенный в соответствии с земельным законодательством с учетом положений Воздушного кодекса Российской Федерации. При этом под указанным негативным физическим воздействием понимается несоответствие эквивалентного уровня звука, возникающего в связи с полетами воздушных судов, санитарно-эпидемиологическим требованиям².

3. Настоящее приложение включает³:

² Постановление Главного государственного санитарного врача Российской Федерации от 28 января 2021 г. № 2 «Об утверждении санитарных правил и норм СанПиН 1.2.3685-21 «Гигиенические нормативы и требования к обеспечению безопасности и (или) безвредности для человека факторов среды обитания» (зарегистрировано Министерством юстиции Российской Федерации 29 января 2021 г., регистрационный № 62296) с изменениями, внесенными постановлением Главного государственного санитарного врача Российской Федерации от 30 декабря 2022 г. № 24 (зарегистрировано Министерством юстиции Российской Федерации 9 марта 2023 г., регистрационный № 72558) (далее – постановление № 2), в соответствии с пунктом 3 постановления № 2 данный акт действует до 1 марта 2027 г.; постановление Главного государственного санитарного врача Российской Федерации от 28 января 2021 г. № 3 «Об утверждении санитарных правил и норм СанПиН 2.1.3684-21 «Санитарно-эпидемиологические требования к содержанию территорий городских и сельских поселений, к водным объектам, питьевой воде и питьевому водоснабжению, атмосферному воздуху, почвам, жилым помещениям, эксплуатации производственных, общественных помещений, организации и проведению санитарно-противоэпидемических (профилактических) мероприятий» (зарегистрировано Министерством юстиции Российской Федерации 29 января 2021 г., регистрационный № 62297) с изменениями, внесенными постановлениями Главного государственного санитарного врача Российской Федерации от 26 июня 2021 г. № 16 (зарегистрировано Министерством юстиции Российской Федерации 7 июля 2021 г., регистрационный № 64146), от 14 декабря 2021 г. № 37 (зарегистрировано Министерством юстиции Российской Федерации 30 декабря 2021 г., регистрационный № 66692), от 14 февраля 2022 г. № 6 (зарегистрировано Министерством юстиции Российской Федерации 17 февраля 2022 г., регистрационный № 67331) (далее – постановление № 3), в соответствии с пунктом 3 постановления № 3 данный акт действует до 1 марта 2027 г.

³ Статья 47 Воздушного кодекса Российской Федерации, пункт 3 Положения.

текстовое и графическое описания местоположения границ приаэродромной территории и выделенных на ней семи подзон и зон (секторов) внутри указанных подзон;

перечень координат характерных точек границ в системе координат, используемой для ведения Единого государственного реестра недвижимости (далее – перечень координат характерных точек границ);

перечень ограничений использования объектов недвижимости и осуществления деятельности в соответствии с Воздушным кодексом Российской Федерации.

II. Описание границ приаэродромной территории аэродрома гражданской авиации Батагай

4. Описание границ приаэродромной территории аэродрома гражданской авиации Батагай в соответствии с подпунктом «а» пункта 3 Положения включает перечень координат характерных точек границ.

4.1. Граница приаэродромной территории аэродрома гражданской авиации Батагай установлена по границе наиболее удаленных от контрольной точки аэродрома (далее – КТА) внешних границ подзон.

4.2. Перечень координат характерных точек границ приаэродромной территории аэродрома гражданской авиации Батагай приведен в таблице 1.1.

Таблица 1.1

Обозначение характерных точек границ	Координаты МСК-14, зона 5	
	X	Y
1	1569902.21	5477749.99
2	1566011.20	5485719.41
3	1576597.53	5489062.06
4	1574564.88	5494541.41
5	1574780.45	5500381.67
6	1577313.13	5505835.38
7	1581185.90	5509486.03
8	1586231.21	5511585.64

9	1591118.80	5511817.18
10	1594678.32	5510950.16
11	1598548.65	5510536.72
12	1602182.30	5509141.38
13	1605494.32	5506704.95
14	1607957.32	5503568.79
15	1621133.20	5512632.31
16	1625024.20	5504662.90
17	1609778.38	5499849.00
18	1610520.62	5495188.65
19	1609448.47	5489619.22
20	1606446.69	5484910.79
21	1602296.38	5481805.23
22	1597566.29	5480331.70
23	1592969.50	5480405.25
24	1588470.16	5481946.19
25	1584193.69	5482842.23
26	1580350.66	5484937.36

4.3. Перечень кадастровых кварталов, в границах территорий которых полностью или частично расположена приаэродромная территория аэродрома гражданской авиации Батагай, приведен в таблице 1.2.

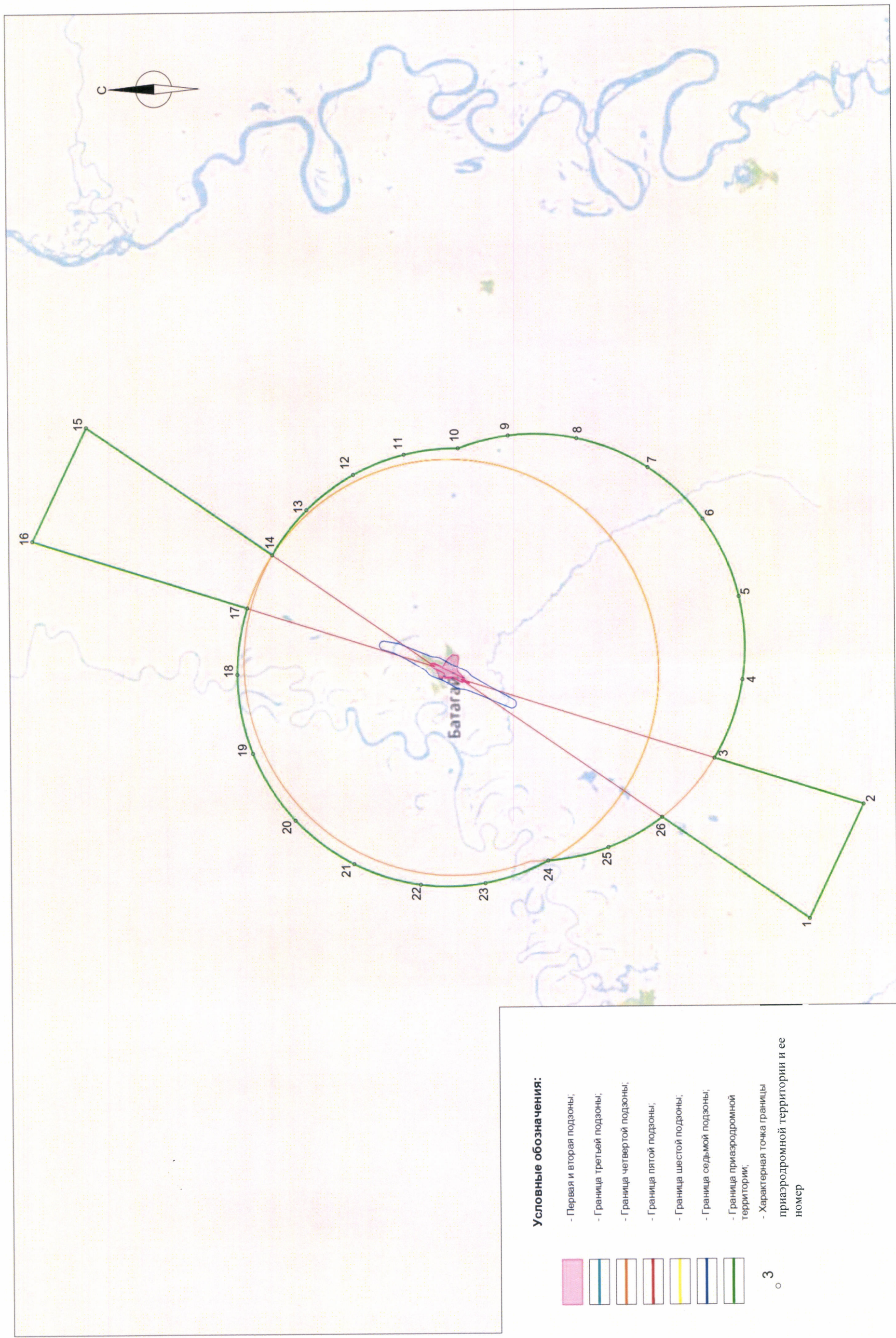
Таблица 1.2

№ п/п	Номера кадастровых кварталов				
	1	14:09:010004	14:09:080002	14:09:130002	14:09:140001
2	14:09:140004	14:09:140005	14:09:140006	14:09:140007	14:09:140003

4.4. Приаэродромная территория аэродрома гражданской авиации Батагай расположена в границах муниципального образования Республики Саха (Якутия): Верхоянский район.

4.5. Графическое изображение границ приаэродромной территории аэродрома гражданской авиации Батагай приведено на схеме 1.

Схема 1



5. Описание границ первой подзоны:

5.1. Первая подзона приаэродромной территории аэродрома гражданской авиации Батагай выделена по внешним границам земельных участков, предоставленных для размещения и эксплуатации зданий, сооружений и оборудования, подлежащих размещению в указанной подзоне, отграничивающим такие земельные участки от земельных участков, предназначенных для иных целей.

5.2. Перечень координат характерных точек границ первой подзоны приаэродромной территории аэродрома гражданской авиации Батагай приведен в таблице 2.

Таблица 2

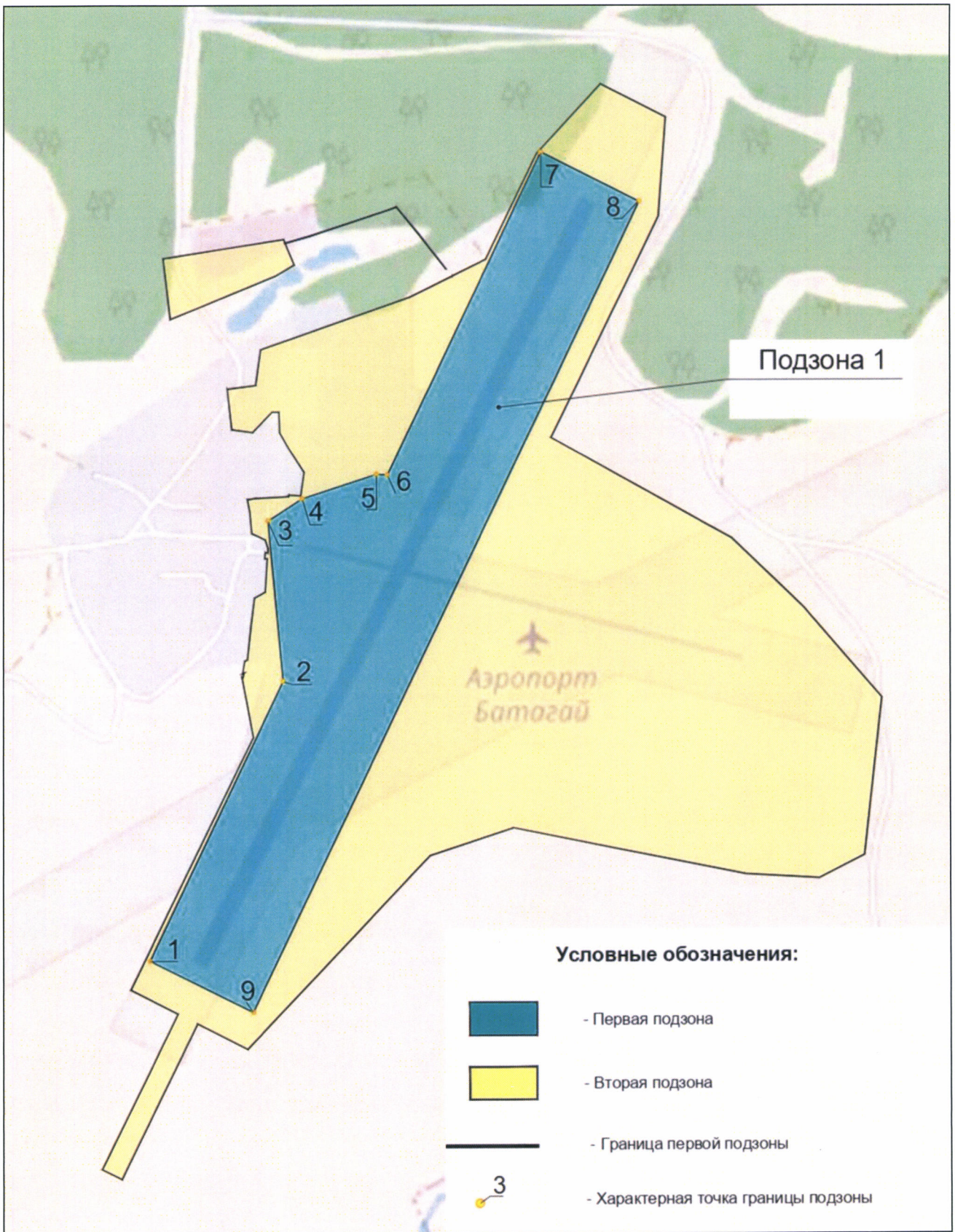
Обозначение характерных точек границ	Координаты МСК-14, зона 5	
	X	Y
1	1594550.01	5494551.76
2	1595263.35	5494900.04
3	1595672.85	5494860.72
4	1595729.33	5494949.26
5	1595790.83	5495142.98
6	1595789.21	5495172.10
7	1596610.98	5495573.32
8	1596485.39	5495830.55
9	1594418.39	5494821.34

5.3. Муниципальное образование, в границах территории которого расположена первая подзона приаэродромной территории аэродрома гражданской авиации Батагай: Верхоянский район.

5.4. Кадастровые кварталы, в границах территорий которых полностью или частично расположена первая подзона приаэродромной территории аэродрома гражданской авиации Батагай: 14:09:140003, 14:09:140007.

5.5. Графическое изображение границ первой подзоны приаэродромной территории аэродрома гражданской авиации Батагай приведено на схеме 2.

Схема 2



6. Описание границ второй подзоны:

6.1. Вторая подзона приаэродромной территории аэродрома гражданской авиации Батагай выделена по внешним границам земельных участков, предоставленных для размещения и эксплуатации зданий, сооружений и оборудования, подлежащих размещению в указанной подзоне, отграничивающим такие земельные участки от земельных участков, предназначенных для иных целей.

6.2. Перечень координат характерных точек границ второй подзоны приаэродромной территории аэродрома гражданской авиации Батагай приведен в таблице 3.

Таблица 3

Обозначение характерных точек границ	Координаты МСК-14, зона 5	
	X	Y
Контур 1		
1	1596109.50	5494840.77
2	1596242.60	5495230.13
3	1596296.82	5495341.66
4	1596297.35	5495342.55
5	1596339.72	5495429.37
6	1596607.84	5495562.96
7	1596784.40	5495729.49
8	1596699.75	5495899.83
9	1596448.63	5495881.38
10	1595884.00	5495600.17
11	1595626.73	5496072.09
12	1595448.98	5496259.85
13	1595218.63	5496463.60
14	1594816.30	5496417.72
15	1594756.98	5496300.45
16	1594767.74	5496107.65
17	1594887.28	5495501.88

Обозначение характерных точек границ	Координаты МСК-14, зона 5	
	X	Y
18	1594817.12	5495283.31
19	1594324.52	5494806.70
20	1594389.73	5494675.79
21	1593992.24	5494477.83
22	1594017.62	5494426.74
23	1594415.11	5494624.79
24	1594476.67	5494501.22
25	1595120.29	5494821.92
26	1595273.69	5494792.49
27	1595274.29	5494795.37
28	1595284.14	5494793.94
29	1595284.78	5494797.72
30	1595315.26	5494799.78
31	1595318.40	5494806.68
32	1595405.17	5494815.85
33	1595475.84	5494825.06
34	1595491.22	5494853.65
35	1595576.44	5494858.66
36	1595577.03	5494852.44
37	1595592.48	5494853.52
38	1595591.82	5494860.65
39	1595601.94	5494861.01
40	1595624.81	5494853.73
41	1595640.90	5494817.95
42	1595692.52	5494811.50
43	1595727.67	5494806.20
44	1595730.77	5494826.71
45	1595733.72	5494893.25
46	1595735.32	5494913.62
47	1595738.97	5494914.99

Обозначение характерных точек границ	Координаты МСК-14, зона 5	
	X	Y
48	1595737.56	5494938.46
49	1595736.60	5494945.59
50	1595796.75	5494954.66
51	1595858.61	5494913.93
52	1595898.06	5494890.98
53	1595951.03	5494889.09
54	1595950.82	5494871.08
55	1595898.86	5494820.11
56	1595906.11	5494765.62
57	1596010.39	5494753.88
58	1596017.95	5494826.37
1	1596109.50	5494840.77
Контур 2		
1	1596187.74	5494605.06
2	1596343.00	5494585.85
3	1596366.17	5494737.75
4	1596390.62	5494901.30
5	1596381.57	5494905.07
6	1596399.65	5494969.69
7	1596462.25	5495167.70
8	1596472.24	5495196.32
9	1596454.06	5495211.68
10	1596400.38	5495257.23
11	1596315.99	5495325.17
12	1596315.46	5495324.29
13	1596399.75	5495256.46
14	1596453.42	5495210.91
15	1596471.13	5495196.06
16	1596461.37	5495168.04
17	1596398.65	5494969.93

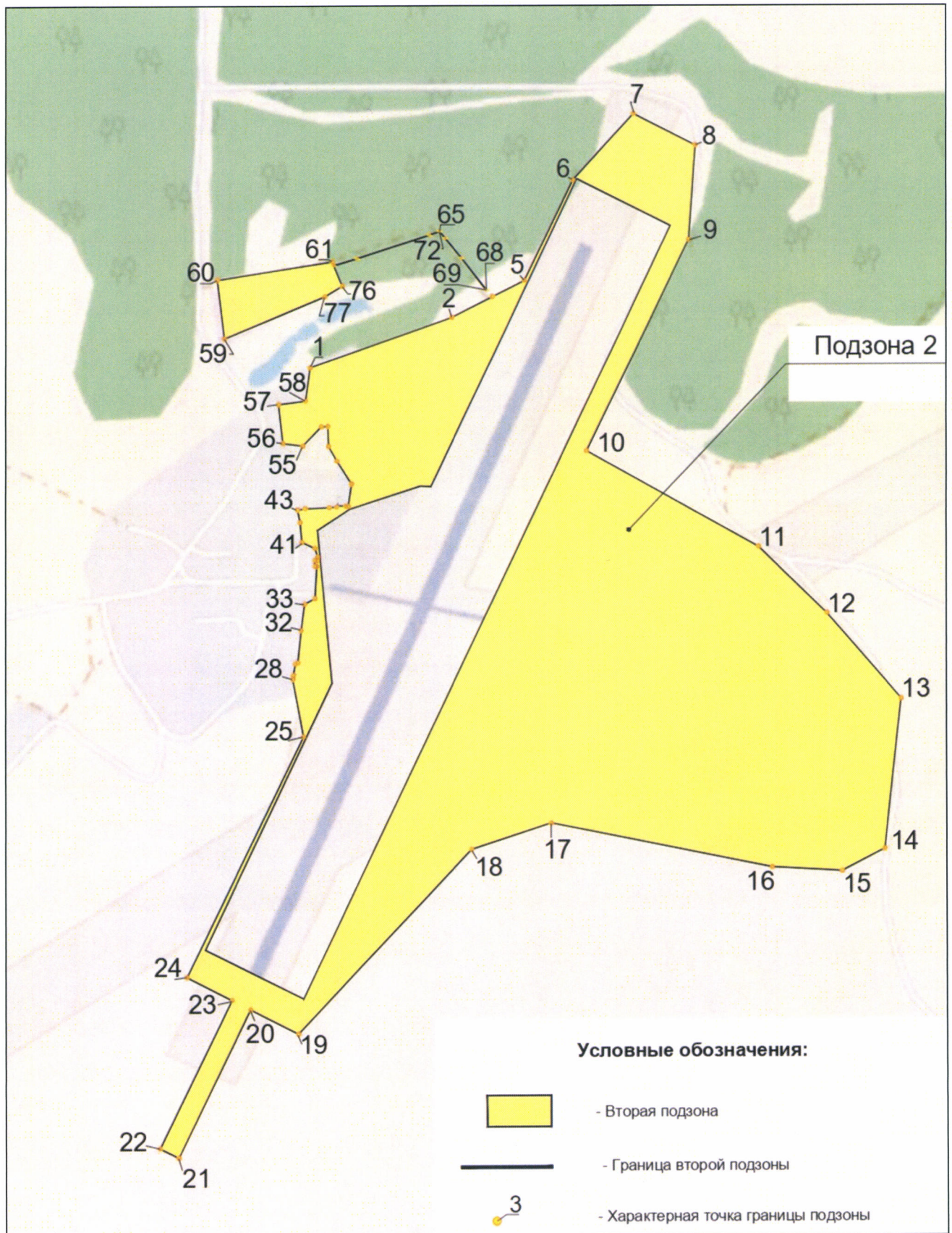
Обозначение характерных точек границ	Координаты МСК-14, зона 5	
	X	Y
18	1596380.59	5494905.51
19	1596326.28	5494928.57
20	1596297.98	5494880.59
21	1596252.23	5494766.26
22	1596216.53	5494677.05
1	1596187.74	5494605.06

6.3. Муниципальное образование, в границах территории которого расположена вторая подзона приаэродромной территории аэродрома гражданской авиации Батагай: Верхоянский район.

6.4. Кадастровые кварталы, в границах территорий которых полностью или частично расположена вторая подзона приаэродромной территории аэродрома гражданской авиации Батагай: 14:09:140003, 14:09:140007.

6.5. Графическое изображение границ второй подзоны приаэродромной территории аэродрома гражданской авиации Батагай приведено на схеме 3.

Схема 3



7. Описание границ третьей подзоны:

7.1. Третья подзона приаэродромной территории аэродрома гражданской авиации Батагай выделена в границах полос воздушных подходов, установленных в соответствии с Федеральными правилами использования воздушного пространства Российской Федерации, утвержденными постановлением Правительства Российской Федерации от 11 марта 2010 г. № 138⁴ (далее – постановление № 138), и с учетом ограничительных поверхностей аэродрома в соответствии с Федеральными авиационными правилами «Требования, предъявляемые к аэродромам, предназначенным для взлета, посадки, руления и стоянки гражданских воздушных судов», утвержденными приказом Министерства транспорта Российской Федерации от 25 августа 2015 г. № 262 (зарегистрирован Министерством юстиции Российской Федерации 9 октября 2015 г., регистрационный № 39264), с изменениями, внесенными приказом Министерства транспорта Российской Федерации от 24 ноября 2017 г. № 495 (зарегистрирован Министерством юстиции Российской Федерации 21 декабря 2017 г., регистрационный № 49344) (далее – ФАП-262).

7.2. Перечень координат характерных точек границ третьей подзоны приаэродромной территории аэродрома гражданской авиации Батагай приведен в таблице 4.1.

Таблица 4.1

Обозначение характерных точек границ	Координаты МСК-14, зона 5	
	X	Y
1.1	1602098.82	5481711.95
1.2	1605363.25	5483874.56
1.3	1607956.72	5486808.38
1.4	1609702.49	5490313.47
1.5	1610481.59	5494150.97
1.6	1610240.93	5498059.35
5.199	1609821.34	5499708.45
5.205	1611002.51	5500080.71
5.208	1608896.55	5504394.06

⁴ В соответствии с пунктом 3 постановления № 138 данный акт действует до 1 ноября 2026 г.

Обозначение характерных точек границ	Координаты МСК-14, зона 5	
	X	Y
5.200	1607876.58	5503691.63
1.8	1606834.29	5505036.70
1.9	1603900.47	5507630.17
1.10	1600395.38	5509375.94
1.11	1596557.89	5510155.04
1.12	1592649.50	5509914.38
1.13	1588936.58	5508670.35
1.14	1585672.16	5506507.74
1.15	1583078.69	5503573.92
1.16	1581332.91	5500068.83
1.17	1580553.81	5496231.34
1.18	1580794.48	5492322.95
5.100	1581213.86	5490674.50
5.204	1580032.90	5490301.59
5.201	1582138.85	5485988.25
5.99	1583158.82	5486690.68
1.20	1584201.11	5485345.61
1.21	1587134.93	5482752.14
1.22	1590640.02	5481006.36
1.23	1594477.52	5480227.26
1.24	1598385.90	5480467.93

7.3. Перечень кадастровых кварталов, в границах территорий которых полностью или частично расположена третья подзона приаэродромной территории аэродрома гражданской авиации Батагай, приведен в таблице 4.2.

Таблица 4.2

№ строки	Номера кадастровых кварталов				
	1	2	3	4	5
1	14:09:140001	14:09:140002	14:09:140003	14:09:140004	14:09:140005
2	14:09:140007	14:09:140006	—	—	—

7.4. Муниципальное образование, в границах территории которого расположена третья подзона приаэродромной территории аэродрома гражданской авиации Батагай: Верхоянский район.

7.5. Перечень координат характерных точек границ секторов третьей подзоны приаэродромной территории аэродрома гражданской авиации Батагай приведен в таблице 4.3.

Таблица 4.3

Обозначение характерных точек границ	Координаты МСК-14, зона 5	
	X	Y
Сектор 1 Абсолютная высота (далее – Набс) 362.87 м		
1.1	1602098.82	5481711.95
1.2	1605363.25	5483874.56
1.3	1607956.72	5486808.38
1.4	1609702.49	5490313.47
1.5	1610481.59	5494150.97
1.6	1610240.93	5498059.35
1.7	1608996.90	5501772.27
1.8	1606834.29	5505036.70
1.9	1603900.47	5507630.17
1.1	1600395.38	5509375.94
1.11	1596557.89	5510155.04
1.12	1592649.50	5509914.38
1.13	1588936.58	5508670.35
1.14	1585672.16	5506507.74
1.15	1583078.69	5503573.92
1.16	1581332.91	5500068.83
1.17	1580553.81	5496231.34
1.18	1580794.48	5492322.95
1.19	1582038.50	5488610.03
1.20	1584201.11	5485345.61
1.21	1587134.93	5482752.14
1.22	1590640.02	5481006.36
1.23	1594477.52	5480227.26
1.24	1598385.90	5480467.93
Сектор 2.1 Набс от 262.87 м до 282.87 м		
2.1.1	1596593.33	5490708.60
2.1.2	1598390.75	5491586.18
2.1.1	1596593.33	5490708.60
2.1.2	1598390.75	5491586.18
Сектор 2.2 Набс от 282.87 м до 302.87 м		

Обозначение характерных точек границ	Координаты МСК-14, зона 5	
	X	Y
2.2.1	1596812.70	5490259.30
2.2.2	1598610.12	5491136.88
2.2.3	1592425.29	5499245.43
2.2.4	1594222.71	5500123.01
Сектор 2.3 Набс от 302.87 м до 322.87 м		
2.3.1	1597032.07	5489809.99
2.3.2	1598829.49	5490687.57
2.3.3	1592205.91	5499694.74
2.3.4	1594003.34	5500572.32
Сектор 2.4 Набс от 322.87 м до 342.87 м		
2.4.1	1597251.4401	5489360.6836
2.4.2	1599048.8621	5490238.2616
2.4.3	1591986.5439	5500144.0444
2.4.4	1593783.9659	5501021.6224
Сектор 3 Набс 262.87 м		
3.1.	1596373.96	5491157.91
3.2.	1598171.38	5492035.49
3.3	1592864.03	5498346.82
3.4	1594661.45	5499224.40
Сектор 4 Набс от 212.87 м до 262.87 м		
4.1	1592515.57	5493134.47
4.2	1598985.78	5496293.51
4.3	1598519.84	5497247.83
4.4	1592049.63	5494088.80
Сектор 5.1 Набс от 212.87 м до 220.87 м		
5.1	1594658.48	5494671.49
5.2	1594579.51	5494833.24
5.5	1594236.59	5494395.95
5.6	1594102.78	5494670.03
Сектор 5.2 Набс от 220.87 м до 228.87 м		
5.5	1594236.59	5494395.95
5.6	1594102.78	5494670.03
5.11	1593814.71	5494120.42
5.12	1593626.05	5494506.82

Обозначение характерных точек границ	Координаты МСК-14, зона 5	
	X	Y
Сектор 5.3 Набс от 228.87 м до 236.87 м		
5.15	1593814.71	5494120.42
5.16	1593626.05	5494506.82
5.17	1593392.82	5493844.89
5.18	1593149.32	5494343.62
Сектор 5.4 Набс от 236.87 м до 244.87 м		
5.17	1593392.82	5493844.89
5.18	1593149.32	5494343.62
5.23	1592970.94	5493569.35
5.24	1592672.59	5494180.41
Сектор 5.5 Набс от 244.87 м до 252.87 м		
5.23	1592970.94	5493569.35
5.24	1592672.59	5494180.41
5.29	1592549.05	5493293.82
5.30	1592195.87	5494017.20
Сектор 5.6 Набс от 252.87 м до 260.87 м		
5.29	1592549.05	5493293.82
5.30	1592195.87	5494017.20
5.35	1592127.17	5493018.28
5.36	1591719.14	5493854.00
Сектор 5.7 Набс от 260.87 м до 268.87 м		
5.35	1592127.17	5493018.28
5.36	1591719.14	5493854.00
5.41	1591705.28	5492742.75
5.42	1591242.41	5493690.79
Сектор 5.8 Набс от 268.87 м до 276.87 м		
5.41	1591705.28	5492742.75
5.42	1591242.41	5493690.79
5.47	1591283.40	5492467.22
5.48	1590765.68	5493527.58
Сектор 5.9 Набс от 276.87 м до 284.87 м		
5.47	1591283.40	5492467.22
5.48	1590765.68	5493527.58

Обозначение характерных точек границ	Координаты МСК-14, зона 5	
	X	Y
5.53	1590861.51	5492191.68
5.54	1590288.95	5493364.37
Сектор 5.10 Набс от 284.87 м до 292.87 м		
5.53	1590861.51	5492191.68
5.54	1590288.95	5493364.37
5.59	1590439.63	5491916.15
5.60	1589812.23	5493201.17
Сектор 5.11 Набс от 292.87 м до 300.87 м		
5.59	1590439.63	5491916.15
5.60	1589812.23	5493201.17
5.65	1590017.74	5491640.61
5.66	1589335.50	5493037.96
Сектор 5.12 Набс от 300.87 м до 308.87 м		
5.65	1590017.74	5491640.61
5.66	1589335.50	5493037.96
5.71	1589595.85	5491365.08
5.72	1588858.77	5492874.75
Сектор 5.13 Набс от 308.87 м до 316.87 м		
5.71	1589595.85	5491365.08
5.72	1588858.77	5492874.75
5.77	1589173.97	5491089.55
5.78	1588382.04	5492711.54
Сектор 5.14 Набс от 316.87 м до 324.87 м		
5.77	1589173.97	5491089.55
5.78	1588382.04	5492711.54
5.87	1588752.08	5490814.01
5.88	1587905.31	5492548.34
Сектор 5.15 Набс от 324.87 м до 332.87 м		
5.87	1588752.08	5490814.01
5.88	1587905.31	5492548.34
5.89	1588318.13	5490563.19
5.90	1587440.65	5492360.42
Сектор 5.16 Набс от 332.87 м до 340.87 м		

Обозначение характерных точек границ	Координаты МСК-14, зона 5	
	X	Y
5.89	1588318.13	5490563.19
5.90	1587440.65	5492360.42
5.91	1587868.83	5490343.82
5.92	1586991.34	5492141.05
Сектор 5.17 Набс от 340.87 м до 348.87 м		
5.91	1587868.83	5490343.82
5.92	1586991.34	5492141.05
5.93	1587419.52	5490124.45
5.94	1586542.04	5491921.68
Сектор 5.18 Набс от 348.87 м до 356.87 м		
5.93	1587419.52	5490124.45
5.94	1586542.04	5491921.68
5.95	1586970.21	5489905.08
5.96	1586092.73	5491702.31
Сектор 5.19 Набс от 356.87 м до 362.87 м		
5.95	1586970.21	5489905.08
5.96	1586092.73	5491702.31
5.97	1582507.23	5487726.06
5.202	1581578.53	5487272.63
5.203	1580701.05	5489069.86
5.98	1581629.75	5489523.29
Сектор 5.20 Набс от 208.42 м до 216.42 м		
5.101	1596455.90	5495549.07
5.102	1596376.93	5495710.82
5.105	1596932.63	5495712.27
5.106	1596798.81	5495986.35
Сектор 5.21 Набс от 216.42 м до 224.42 м		
5.105	1596932.63	5495712.27
5.106	1596798.81	5495986.35
5.111	1597409.36	5495875.48
5.112	1597220.70	5496261.89
Сектор 5.22 Набс от 224.42 м до 232.42 м		
5.111	1597409.36	5495875.48
5.112	1597220.70	5496261.89

Обозначение характерных точек границ	Координаты МСК-14, зона 5	
	X	Y
5.117	1597886.08	5496038.69
5.118	1597642.58	5496537.42
Сектор 5.23 Набс от 232.42 м до 240.42 м		
5.117	1597886.08	5496038.69
5.118	1597642.58	5496537.42
5.123	1598362.81	5496201.90
5.124	1598064.47	5496812.95
Сектор 5.24 Набс от 240.42 м до 248.42 м		
5.123	1598362.81	5496201.90
5.124	1598064.47	5496812.95
5.129	1598839.54	5496365.10
5.130	1598486.35	5497088.49
Сектор 5.25 Набс от 248.42 м до 256.42 м		
5.129	1598839.54	5496365.10
5.130	1598486.35	5497088.49
5.135	1599316.27	5496528.31
5.136	1598908.24	5497364.02
Сектор 5.26 Набс от 256.42 м до 264.42 м		
5.135	1599316.27	5496528.31
5.136	1598908.24	5497364.02
5.141	1599793.00	5496691.52
5.142	1599330.12	5497639.56
Сектор 5.27 Набс от 264.42 м до 272.42 м		
5.141	1599793.00	5496691.52
5.142	1599330.12	5497639.56
5.147	1600269.73	5496854.73
5.148	1599752.01	5497915.09
Сектор 5.28 Набс от 272.42 м до 280.42 м		
5.147	1600269.73	5496854.73
5.148	1599752.01	5497915.09
5.153	1600746.45	5497017.93
5.154	1600173.90	5498190.62
Сектор 5.29 Набс от 280.42 м до 288.42 м		

Обозначение характерных точек границ	Координаты МСК-14, зона 5	
	X	Y
5.153	1600746.45	5497017.93
5.154	1600173.90	5498190.62
5.159	1601223.18	5497181.14
5.160	1600595.78	5498466.16
Сектор 5.30 Набс от 288.42 м до 296.42 м		
5.159	1601223.18	5497181.14
5.160	1600595.78	5498466.16
5.165	1601699.91	5497344.35
5.166	1601017.67	5498741.69
Сектор 5.31 Набс от 296.42 м до 304.42 м		
5.165	1601699.91	5497344.35
5.166	1601017.67	5498741.69
5.171	1602176.64	5497507.55
5.172	1601439.55	5499017.23
Сектор 5.32 Набс от 304.42 м до 312.42 м		
5.171	1602176.64	5497507.55
5.172	1601439.55	5499017.23
5.177	1602653.37	5497670.76
5.178	1601861.44	5499292.76
Сектор 5.33 Набс от 312.42 м до 320.42 м		
5.177	1602653.37	5497670.76
5.178	1601861.44	5499292.76
5.187	1603130.09	5497833.97
5.188	1602283.32	5499568.29
Сектор 5.34 Набс от 320.42 м до 328.42 м		
5.187	1603130.09	5497833.97
5.188	1602283.32	5499568.29
5.189	1603594.76	5498021.89
5.190	1602717.27	5499819.12
Сектор 5.35 Набс от 328.42 м до 336.42 м		
5.189	1603594.76	5498021.89
5.190	1602717.27	5499819.12
5.191	1604044.06	5498241.26
5.192	1603166.58	5500038.49

Обозначение характерных точек границ	Координаты МСК-14, зона 5	
	X	Y
Сектор 5.36 Набс от 336.42 м до 344.42 м		
5.191	1604044.06	5498241.26
5.192	1603166.58	5500038.49
5.193	1604493.37	5498460.63
5.194	1603615.89	5500257.86
Сектор 5.37 Набс от 344.42 м до 352.42 м		
5.193	1604493.37	5498460.63
5.194	1603615.89	5500257.86
5.195	1604942.68	5498680.00
5.196	1604065.19	5500477.23
Сектор 5.38 Набс от 352.42 м до 362.87 м		
5.195	1604942.68	5498680.00
5.196	1604065.19	5500477.23
5.197	1609405.66	5500859.02
5.206	1610334.36	5501312.45
5.207	1609456.87	5503109.68
5.198	1608528.18	5502656.25
Сектор 6.1 Набс от 212.87 м до 222.87 м		
5.1	1594658.48	5494671.49
5.2	1594579.51	5494833.24
5.7	1594214.49	5494304.48
5.8	1594185.97	5494362.89
Сектор 6.2 Набс от 222.87 м до 232.87 м		
5.7	1594214.49	5494304.48
5.8	1594185.97	5494362.89
5.13	1593798.08	5494017.71
5.14	1593764.08	5494087.36
Сектор 6.3 Набс от 232.87 м до 242.87 м		
5.13	1593798.08	5494017.71
5.14	1593764.08	5494087.36
5.19	1593381.68	5493730.95
5.20	1593342.20	5493811.82
Сектор 6.4 Набс от 242.87 м до 252.87 м		

Обозначение характерных точек границ	Координаты МСК-14, зона 5	
	X	Y
5.19	1593381.68	5493730.95
5.20	1593342.20	5493811.82
5.25	1592965.28	5493444.18
5.26	1592920.31	5493536.29
Сектор 6.5 Набс от 252.87 м до 262.87 м		
5.25	1592965.28	5493444.18
5.26	1592920.31	5493536.29
5.31	1592548.88	5493157.41
5.32	1592498.43	5493260.75
Сектор 6.6 Набс от 262.87 м до 272.87 м		
5.31	1592548.88	5493157.41
5.32	1592498.43	5493260.75
5.37	1592132.48	5492870.65
5.38	1592076.54	5492985.22
Сектор 6.7 Набс от 272.87 м до 285.37 м		
5.37	1592132.48	5492870.65
5.38	1592076.54	5492985.22
5.43	1591716.08	5492583.88
5.44	1591654.65	5492709.69
Сектор 6.8 Набс от 285.37 м до 297.87 м		
5.43	1591716.08	5492583.88
5.44	1591654.65	5492709.69
5.49	1591299.68	5492297.11
5.50	1591232.77	5492434.15
Сектор 6.9 Набс от 297.87 м до 310.37 м		
5.49	1591299.68	5492297.11
5.50	1591232.77	5492434.15
5.55	1590883.28	5492010.35
5.56	1590810.88	5492158.62
Сектор 6.10 Набс от 310.37 м до 322.87 м		
5.55	1590883.28	5492010.35
5.56	1590810.88	5492158.62
5.61	1590466.88	5491723.58
5.62	1590389.00	5491883.08

Обозначение характерных точек границ	Координаты МСК-14, зона 5	
	X	Y
Сектор 6.11 Набс от 322.87 м до 335.37 м		
5.61	1590466.88	5491723.58
5.62	1590389.00	5491883.08
5.67	1590050.47	5491436.81
5.68	1589967.11	5491607.55
Сектор 6.12 Набс от 335.37 м до 347.87 м		
5.67	1590050.47	5491436.81
5.68	1589967.11	5491607.55
5.73	1589630.23	5491157.91
5.74	1589550.46	5491335.44
Сектор 6.13 Набс от 347.87 м до 360.37 м		
5.73	1589630.23	5491157.91
5.74	1589550.46	5491335.44
5.79	1589217.67	5490863.28
5.80	1589123.34	5491056.48
Сектор 6.14 Набс от 360.37 м до 362.87 м		
5.79	1589217.67	5490863.28
5.80	1589123.34	5491056.48
5.83	1589084.42	5490771.52
5.84	1588988.34	5490968.31
Сектор 6.15 Набс 362.87 м		
5.83	1589084.42	5490771.52
5.84	1588988.34	5490968.31
5.87	1588752.08	5490814.01
5.89	1588318.13	5490563.19
5.97	1582507.23	5487726.06
5.202	1581578.53	5487272.63
5.201	1582138.85	5485988.25
5.99	1583158.82	5486690.68
Сектор 6.1.1 Набс от 212.87 м до 222.87 м		
5.2	1594579.51	5494833.24
5.4	1594499.26	5494860.83
5.9	1594045.57	5494650.45
5.10	1594017.05	5494708.86

Обозначение характерных точек границ	Координаты МСК-14, зона 5	
	X	Y
Сектор 6.2.1 Набс от 222.87 м до 232.87 м		
5.9	1594045.57	5494650.45
5.10	1594017.05	5494708.86
5.15	1593568.84	5494487.24
5.16	1593534.84	5494556.88
Сектор 6.3.1 Набс от 232.87 м до 242.87 м		
5.15	1593568.84	5494487.24
5.16	1593534.84	5494556.88
5.21	1593092.11	5494324.03
5.22	1593052.63	5494404.91
Сектор 6.4.1 Набс от 242.87 м до 252.87 м		
5.21	1593092.11	5494324.03
5.22	1593052.63	5494404.91
5.27	1592615.39	5494160.83
5.28	1592570.41	5494252.93
Сектор 6.5.1 Набс от 252.87 м до 262.87 м		
5.27	1592615.39	5494160.83
5.28	1592570.41	5494252.93
5.33	1592138.66	5493997.62
5.34	1592088.20	5494100.96
Сектор 6.6.1 Набс от 262.87 м до 272.87 м		
5.33	1592138.66	5493997.62
5.34	1592088.20	5494100.96
5.39	1591661.93	5493834.41
5.40	1591605.99	5493948.98
Сектор 6.7.1 Набс от 272.87 м до 285.37 м		
5.39	1591661.93	5493834.41
5.40	1591605.99	5493948.98
5.45	1591185.20	5493671.20
5.46	1591123.78	5493797.01
Сектор 6.8.1 Набс от 285.37 м до 297.87 м		
5.45	1591185.20	5493671.20
5.46	1591123.78	5493797.01

Обозначение характерных точек границ	Координаты МСК-14, зона 5	
	X	Y
5.51	1590708.47	5493508.00
5.52	1590641.57	5493645.03
Сектор 6.9.1 Набс от 297.87 м до 310.37 м		
5.51	1590708.47	5493508.00
5.52	1590641.57	5493645.03
5.57	1590231.75	5493344.79
5.58	1590159.35	5493493.06
Сектор 6.10.1 Набс от 310.37 м до 322.87 м		
5.57	1590231.75	5493344.79
5.58	1590159.35	5493493.06
5.63	1589755.02	5493181.58
5.64	1589677.14	5493341.08
Сектор 6.11.1 Набс от 322.87 м до 335.37 м		
5.63	1589755.02	5493181.58
5.64	1589677.14	5493341.08
5.69	1589278.29	5493018.37
5.70	1589194.93	5493189.11
Сектор 6.12.1 Набс от 335.37 м до 347.87 м		
5.69	1589278.29	5493018.37
5.70	1589194.93	5493189.11
5.75	1588801.56	5492855.17
5.76	1588712.72	5493037.14
Сектор 6.13.1 Набс от 347.87 м до 360.37 м		
5.75	1588801.56	5492855.17
5.76	1588712.72	5493037.14
5.81	1588324.83	5492691.96
5.82	1588230.50	5492885.16
Сектор 6.14.1 Набс от 360.37 м до 362.87 м		
5.81	1588324.83	5492691.96
5.82	1588230.50	5492885.16
5.85	1588172.28	5492639.73
5.86	1588076.20	5492836.53
Сектор 6.15.1 Набс 362.87 м		

Обозначение характерных точек границ	Координаты МСК-14, зона 5	
	X	Y
5.85	1588172.28	5492639.73
5.86	1588076.20	5492836.53
5.88	1587905.31	5492548.34
5.90	1587440.65	5492360.42
5.98	1581629.75	5489523.29
5.203	1580701.05	5489069.86
5.204	1580032.90	5490301.59
5.100	1581213.86	5490674.50
Сектор 6.16 Набс от 208.42 м до 218.42 м		
5.101	1596455.90	5495549.07
5.103	1596536.14	5495521.47
5.107	1597018.35	5495673.45
5.108	1596989.84	5495731.86
Сектор 6.17 Набс от 218.42 м до 228.42 м		
5.107	1597018.35	5495673.45
5.108	1596989.84	5495731.86
5.113	1597500.57	5495825.42
5.114	1597466.56	5495895.07
Сектор 6.18 Набс от 228.42 м до 238.42 м		
5.113	1597500.57	5495825.42
5.114	1597466.56	5495895.07
5.119	1597982.78	5495977.40
5.120	1597943.29	5496058.27
Сектор 6.19 Набс от 238.42 м до 248.42 м		
5.119	1597982.78	5495977.40
5.120	1597943.29	5496058.27
5.125	1598464.99	5496129.37
5.126	1598420.02	5496221.48
Сектор 6.20 Набс от 248.42 м до 258.42 м		
5.125	1598464.99	5496129.37
5.126	1598420.02	5496221.48
5.131	1598947.20	5496281.35
5.132	1598896.75	5496384.69
Сектор 6.21 Набс от 258.42 м до 268.42 м		

Обозначение характерных точек границ	Координаты МСК-14, зона 5	
	X	Y
5.131	1598947.20	5496281.35
5.132	1598896.75	5496384.69
5.137	1599429.42	5496433.32
5.138	1599373.48	5496547.90
Сектор 6.22 Набс от 268.42 м до 280.92 м		
5.137	1599429.42	5496433.32
5.138	1599373.48	5496547.90
5.143	1599911.63	5496585.30
5.144	1599850.20	5496711.10
Сектор 6.23 Набс от 280.92 м до 293.42 м		
5.143	1599911.63	5496585.30
5.144	1599850.20	5496711.10
5.149	1600393.84	5496737.27
5.150	1600326.93	5496874.31
Сектор 6.24 Набс от 293.42 м до 305.92 м		
5.149	1600393.84	5496737.27
5.150	1600326.93	5496874.31
5.155	1600876.05	5496889.25
5.156	1600803.66	5497037.52
Сектор 6.25 Набс от 305.92 м до 318.42 м		
5.155	1600876.05	5496889.25
5.156	1600803.66	5497037.52
5.161	1601358.27	5497041.22
5.162	1601280.39	5497200.73
Сектор 6.26 Набс от 318.42 м до 330.92 м		
5.161	1601358.27	5497041.22
5.162	1601280.39	5497200.73
5.167	1601840.48	5497193.20
5.168	1601757.12	5497363.93
Сектор 6.27 Набс от 330.92 м до 343.42 м		
5.167	1601840.48	5497193.20
5.168	1601757.12	5497363.93
5.173	1602318.85	5497353.03
5.174	1602233.84	5497527.14

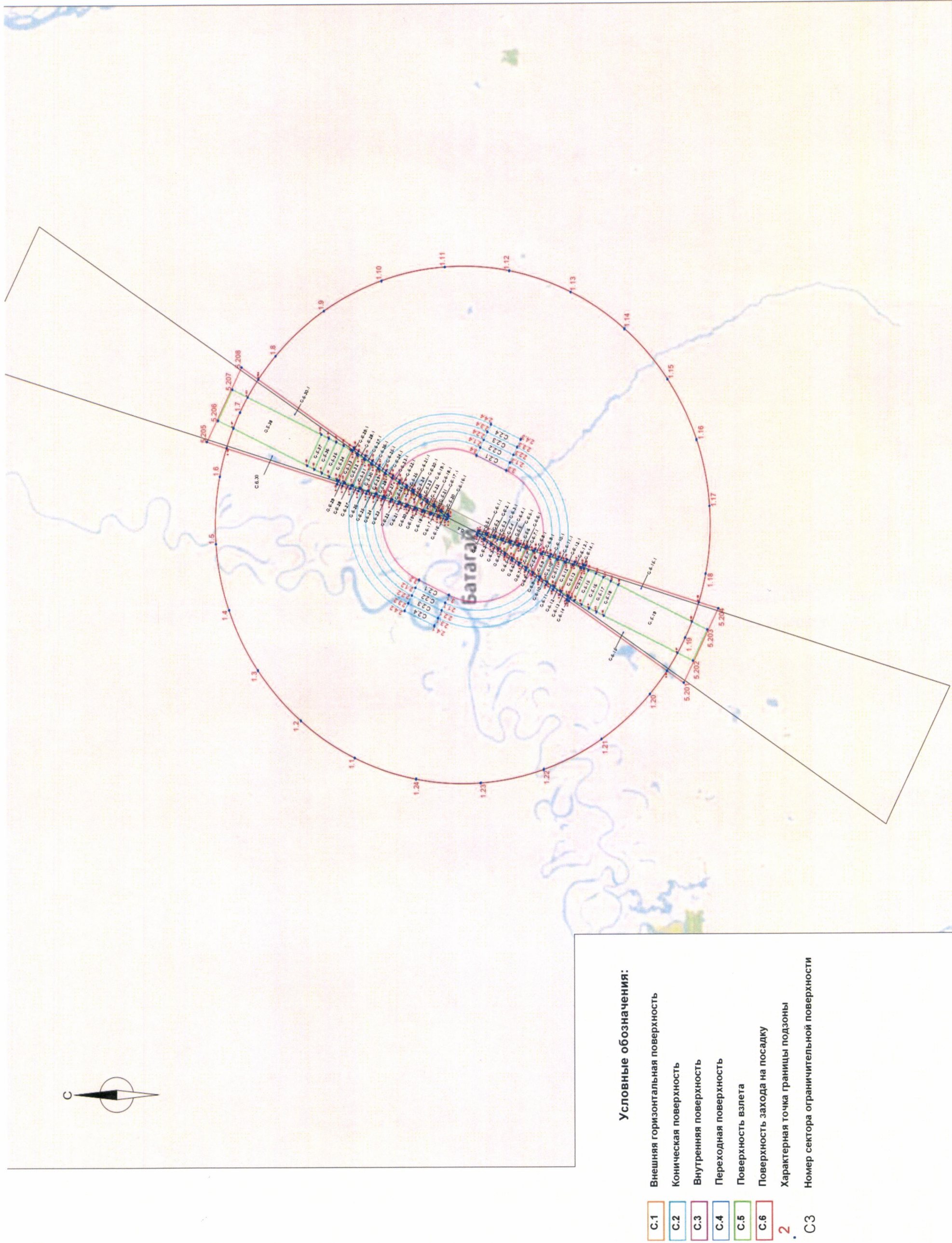
Обозначение характерных точек границ	Координаты МСК-14, зона 5	
	X	Y
Сектор 6.28 Набс от 343.42 м до 355.92 м		
5.173	1602318.85	5497353.03
5.174	1602233.84	5497527.14
5.179	1602804.90	5497497.15
5.180	1602710.57	5497690.35
Сектор 6.29 Набс от 355.92 м до 362.87 м		
5.179	1602804.90	5497497.15
5.180	1602710.57	5497690.35
5.183	1603130.88	5497599.88
5.184	1603032.84	5497800.68
Сектор 6.30 Набс от 362.87 м до 362.87 м		
5.183	1603130.88	5497599.88
5.184	1603032.84	5497800.68
5.187	1603130.09	5497833.97
5.189	1603594.76	5498021.89
5.197	1609405.66	5500859.02
5.206	1610334.36	5501312.45
5.205	1611002.51	5500080.71
5.199	1609821.34	5499708.45
Сектор 6.16.1 Набс от 208.42 м до 218.42 м		
5.102	1596376.93	5495710.82
5.104	1596404.52	5495791.06
5.109	1596849.44	5496019.42
5.110	1596820.92	5496077.83
Сектор 6.17.1 Набс от 218.42 м до 228.42 м		
5.109	1596849.44	5496019.42
5.110	1596820.92	5496077.83
5.115	1597271.32	5496294.95
5.116	1597237.32	5496364.59
Сектор 6.18.1 Набс от 228.42 м до 238.42 м		
5.115	1597271.32	5496294.95
5.116	1597237.32	5496364.59
5.121	1597693.21	5496570.48
5.122	1597653.72	5496651.36

Обозначение характерных точек границ	Координаты МСК-14, зона 5	
	X	Y
Сектор 6.19.1 Набс от 238.42 м до 248.42 м		
5.121	1597693.21	5496570.48
5.122	1597653.72	5496651.36
5.127	1598115.10	5496846.02
5.128	1598070.12	5496938.13
Сектор 6.20.1 Набс от 248.42 м до 258.42 м		
5.127	1598115.10	5496846.02
5.128	1598070.12	5496938.13
5.133	1598536.98	5497121.55
5.134	1598486.53	5497224.89
Сектор 6.21.1 Набс от 258.42 м до 268.42 м		
5.133	1598536.98	5497121.55
5.134	1598486.53	5497224.89
5.139	1598958.87	5497397.09
5.140	1598902.93	5497511.66
Сектор 6.22.1 Набс от 268.42 м до 280.92 м		
5.139	1598958.87	5497397.09
5.140	1598902.93	5497511.66
5.145	1599382.05	5497669.96
5.146	1599319.33	5497798.43
Сектор 6.23.1 Набс от 280.92 м до 293.42 м		
5.145	1599382.05	5497669.96
5.146	1599319.33	5497798.43
5.151	1599802.64	5497948.15
5.152	1599735.73	5498085.19
Сектор 6.24.1 Набс от 293.42 м до 305.92 м		
5.151	1599802.64	5497948.15
5.152	1599735.73	5498085.19
5.157	1600224.52	5498223.69
5.158	1600152.13	5498371.96
Сектор 6.25.1 Набс от 305.92 м до 318.42 м		
5.157	1600224.52	5498223.69
5.158	1600152.13	5498371.96

Обозначение характерных точек границ	Координаты МСК-14, зона 5	
	X	Y
5.163	1600646.41	5498499.22
5.164	1600568.53	5498658.73
Сектор 6.26.1 Набс от 318.42 м до 330.92 м		
5.163	1600646.41	5498499.22
5.164	1600568.53	5498658.73
5.169	1601068.29	5498774.76
5.170	1600984.93	5498945.49
Сектор 6.27.1 Набс от 330.92 м до 343.42 м		
5.169	1601068.29	5498774.76
5.170	1600984.93	5498945.49
5.175	1601490.18	5499050.29
5.176	1601401.33	5499232.26
Сектор 6.28.1 Набс от 343.42 м до 355.92 м		
5.175	1601490.18	5499050.29
5.176	1601401.33	5499232.26
5.181	1601912.06	5499325.82
5.182	1601817.73	5499519.03
Сектор 6.29.1 Набс от 355.92 м до 362.87 м		
5.181	1601912.06	5499325.82
5.182	1601817.73	5499519.03
5.185	1602197.26	5499512.08
5.186	1602099.22	5499712.88
Сектор 6.30.1 Набс 362.87 м		
5.185	1602197.26	5499512.08
5.186	1602099.22	5499712.88
5.188	1602283.32	5499568.29
5.190	1602717.27	5499819.12
5.198	1608528.18	5502656.25
5.207	1609456.87	5503109.68
5.208	1608896.55	5504394.06
5.200	1607876.58	5503691.63

7.6. Графическое изображение границ третьей подзоны приаэродромной территории аэродрома гражданской авиации Батагай и секторов в ее составе приведено на схеме 4.

Схема 4



8. Описание границ четвертой подзоны:

8.1. Четвертая подзона приаэродромной территории аэродрома гражданской авиации Батагай выделяется по границам зон действия средств радиотехнического обеспечения полетов воздушных судов и авиационной электросвязи (далее – РТОП и АС), обозначенным в аэронавигационном паспорте аэродрома гражданской авиации Батагай.

Граница четвертой подзоны приаэродромной территории аэродрома гражданской авиации Батагай определена путем совмещения границ зон ограничения размещения объектов, создающих помехи в работе наземных объектов средств и систем обслуживания воздушного движения, навигации, посадки и связи, предназначенных для организации воздушного движения. Контур четвертой подзоны выделен по максимально удаленным от средств РТОП и АС границам зон ограничений.

В составе четвертой подзоны определены высотные ограничения для окружающей застройки.

8.2. Перечень координат характерных точек границ четвертой подзоны приаэродромной территории аэродрома гражданской авиации Батагай приведен в таблице 5.1.

Таблица 5.1

Обозначение характерных точек границ	Координаты МСК-14, зона 5	
	X	Y
1	1609994.62	5494872.64
2	1609525.06	5499827.33
3	1607460.20	5504355.65
4	1604027.35	5507959.11
5	1599604.43	5510241.02
6	1594678.32	5510950.16
7	1593923.74	5511212.61
8	1588996.54	5511914.07
9	1584111.03	5510964.77
10	1579805.04	5508469.20

Обозначение характерных точек границ	Координаты МСК-14, зона 5	
	X	Y
11	1576552.60	5504702.10
12	1574711.76	5500078.18
13	1574485.17	5495106.46
14	1575897.78	5490334.25
15	1578794.07	5486286.92
16	1582855.20	5483410.02
17	1587634.10	5482020.25
18	1589730.63	5481923.06
19	1592524.80	5481165.68
20	1597501.67	5481158.80
21	1602206.86	5482780.71
22	1606122.38	5485852.86
23	1608817.19	5490037.04

8.3. Муниципальное образование, в границах территории которого расположена четвертая подзона приаэродромной территории аэродрома гражданской авиации Батагай: Верхоянский район.

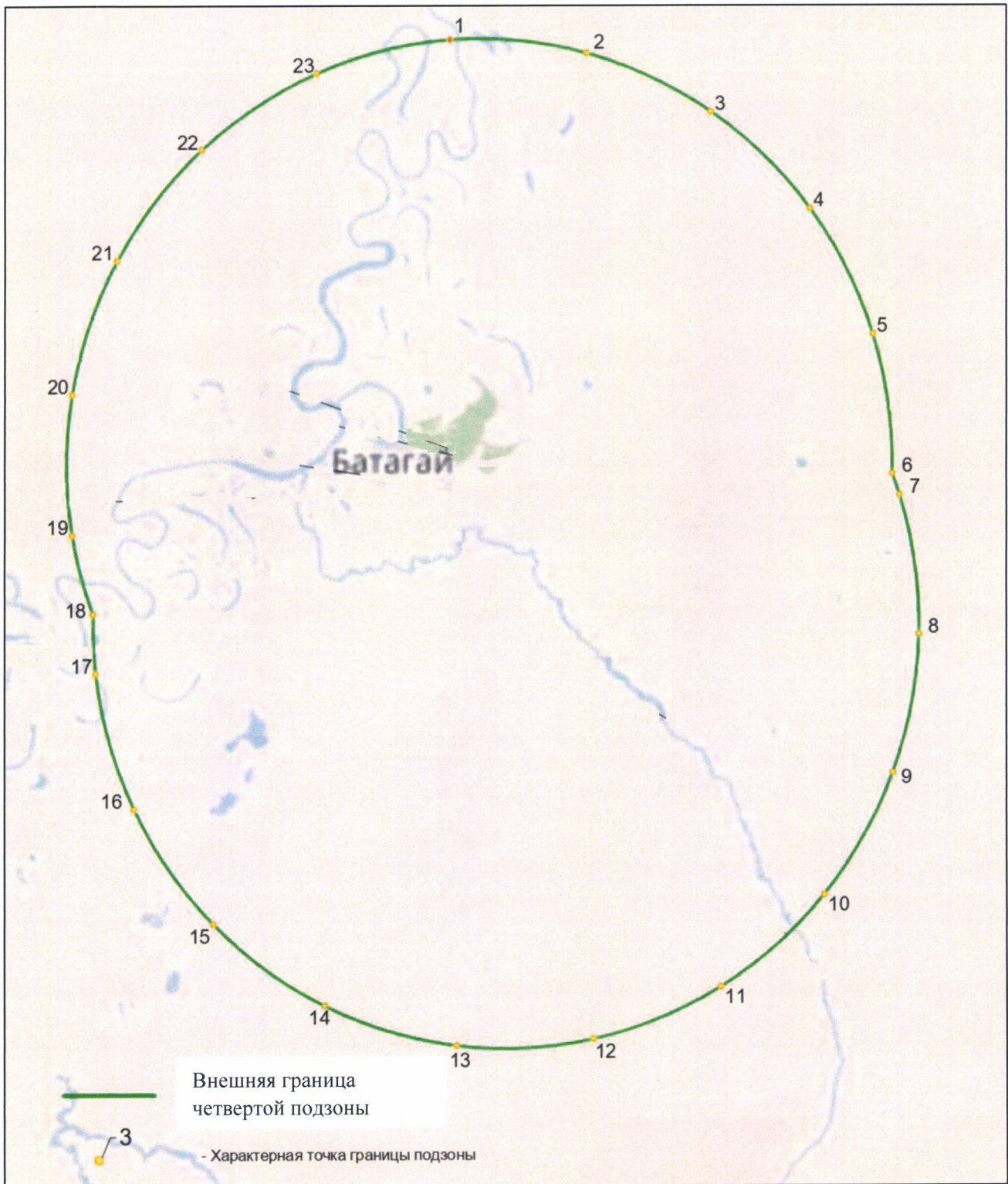
8.4. Перечень кадастровых кварталов, в границах территорий которых полностью или частично расположена четвертая подзона приаэродромной территории аэродрома гражданской авиации Батагай, приведен в таблице 5.2.

Таблица 5.2

№ строки	Номера кадастровых кварталов				
	1	2	3	4	5
1	14:09:010004	14:09:080002	14:09:140001	14:09:140002	14:09:140003
2	14:09:140005	14:09:140006	14:09:140007	14:09:140004	—

8.5. Графическое изображение внешних границ четвертой подзоны приаэродромной территории аэродрома гражданской авиации Батагай приведено на схеме 5.1

Схема 5.1



8.6. Перечень секторов четвертой подзоны приаэродромной территории аэродрома гражданской авиации Батагай приведен в таблице 5.3.

Таблица 5.3

Сектор	Радиус от центра антенны, м		Набс, м	
	от	до	от	до
Обзорный радиолокатор аэродромный (далее – ОРЛ-А)				
Координаты фазового центра антенны в МСК-14, зона 5 X – 1595033.67; Y – 5495954.37				
1.2	0	500	224.13	228.48
1.3	500	1000	228.48	232.83
1.4	1000	1500	232.83	237.18
1.5	1500	2000	237.18	241.53
1.6	2000	2500	241.53	245.88
1.7	2500	3000	245.88	250.23
1.8	3000	3500	250.23	254.58
1.9	3500	4000	254.58	258.93
1.10	4000	4500	258.93	263.28
1.11	4500	5000	263.28	267.63
1.12	5000	5500	267.63	271.98
1.13	5500	6000	271.98	276.33
1.14	6000	6500	276.33	280.68
1.15	6500	7000	280.68	285.03
1.16	7000	7500	285.03	289.38
1.17	7500	8000	289.38	293.73
1.18	8000	8500	293.73	298.08
1.19	8500	9000	298.08	302.43
1.20	9000	9500	302.43	306.78
1.21	9500	10000	306.78	311.13

1.22	10000	10500	311.13	315.48
1.23	10500	11000	315.48	319.83
1.24	11000	11500	319.83	324.18
1.25	11500	12000	324.18	328.53
1.26	12000	12500	328.53	332.88
1.27	12500	13000	332.88	337.23
1.28	13000	13500	337.23	341.58
1.29	13500	14000	341.58	345.93
1.30	14000	14500	345.93	350.28
1.31	14500	15000	350.28	354.63
Обзорный радиолокатор трассовый (далее – ОРЛ-Т)				
Координаты фазового центра антенны в МСК-14, зона 5 X – 1589375.28; Y – 5496918.85				
2.2	0	500	594.94	599.29
2.3	500	1000	599.29	603.64
2.4	1000	1500	603.64	607.99
2.5	1500	2000	607.99	612.34
2.6	2000	2500	612.34	616.69
2.7	2500	3000	616.69	621.04
2.8	3000	3500	621.04	625.39
2.9	3500	4000	625.39	629.74
2.10	4000	4500	629.74	634.09
2.11	4500	5000	634.09	638.44
2.12	5000	5500	638.44	642.79
2.13	5500	6000	642.79	647.14
2.14	6000	6500	647.14	651.49
2.15	6500	7000	651.49	655.84
2.16	7000	7500	655.84	660.19

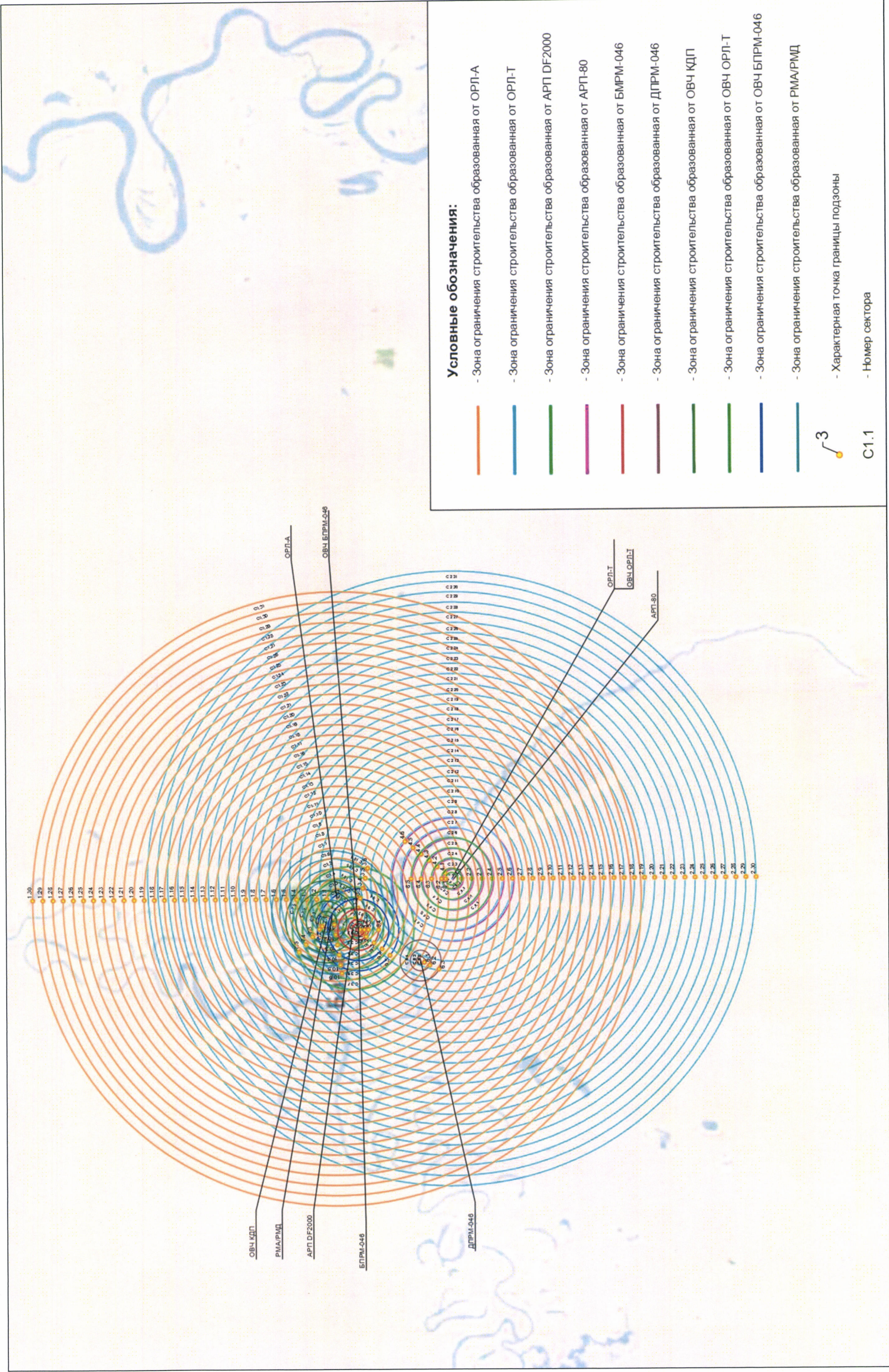
2.17	7500	8000	660.19	664.54
2.18	8000	8500	664.54	668.89
2.19	8500	9000	668.89	673.24
2.20	9000	9500	673.24	677.59
2.21	9500	10000	677.59	681.94
2.22	10000	10500	681.94	686.29
2.23	10500	11000	686.29	690.64
2.24	11000	11500	690.64	694.99
2.25	11500	12000	694.99	699.34
2.26	12000	12500	699.34	703.69
2.27	12500	13000	703.69	708.04
2.28	13000	13500	708.04	712.39
2.29	13500	14000	712.39	716.74
2.30	14000	14500	716.74	721.09
2.31	14500	15000	721.09	725.44
Автоматический радиопеленгатор DF2000 (далее – АРП DF2000)				
Координаты фазового центра антенны в МСК-14, зона 5 X – 1594248.55; Y – 5494540.71				
3.1	0	400	206.0	212.0
3.2	400	500	212.0	214.7
3.3	500	1000	214.7	223.4
3.4	1000	1500	223.4	232.1
3.5	1500	2000	232.1	240.8
3.6	2000	2500	240.8	249.5
3.7	2500	3000	249.5	258.2
Автоматический радиопеленгатор 80 (далее – АРП 80)				
Координаты фазового центра антенны в МСК-14, зона 5 X – 1589308.48; Y – 5496881.32				
4.1	0	400	588.44	595.26

4.2	400	500	595.26	597.14
4.3	500	1000	597.14	605.84
4.4	1000	1500	605.84	614.54
4.5	1500	2000	614.54	623.24
4.6	2000	2500	623.24	631.94
4.7	2500	3000	631.94	640.64
Ближний приводной радиомаяк 046 (далее – БПРМ 046)				
Координаты фазового центра антенны в МСК-14, зона 5 X – 1593993.40; Y – 5494463.56				
5.1	0	300	-	-
5.2	0	100	197.79	212.79
5.3	100	500	212.79	241.49
5.4	500	1000	241.49	285.19
Дальний приводной радиомаяк 046 (далее – ДПРМ 046)				
Координаты фазового центра антенны в МСК-14, зона 5 X – 1590929.05; Y – 5492950.84				
6.1	0	300	-	-
6.2	0	100	243.00	265.00
6.3	100	500	265.00	286.7
6.4	500	1000	286.7	330.4
Средства авиационной электросвязи очень высокочастотного (далее – ОВЧ) диапазона на контрольно-диспетчерском пункте (далее – КДП)				
Координаты фазового центра антенны в МСК-14, зона 5 X – 1595561.14; Y – 5494863.83				
7.1	0	300	224.0	238.0
7.2	300	500	238.0	232.7
7.3	500	1000	232.7	241.4
7.4	1000	1500	241.4	250.1
7.5	1500	2000	250.1	258.8
Средства авиационной электросвязи ОВЧ диапазона на объекте ОРЛ-Т (далее – ОВЧ ОРЛ-Т)				

Координаты фазового центра антенны в МСК-14, зона 5 X – 1589375.28; Y – 5496918.85				
8.1	0	300	584.0	590.0
8.2	300	500	590.0	592.7
8.3	500	1000	592.7	601.4
8.4	1000	1500	601.4	610.1
8.5	1500	2000	610.1	618.8
Средства авиационной электросвязи ОВЧ диапазона на объекте БПРМ-046 (далее – ОВЧ БПРМ-046)				
Координаты фазового центра антенны в МСК-14, зона 5 X – 1593995.23; Y – 5494462.55				
9.1	0	300	197.79	203.79
9.2	300	500	203.79	206.49
9.3	500	1000	206.49	215.19
9.4	1000	1500	215.19	223.89
9.5	1500	2000	223.89	232.59
Азимутально-дальномерный радиомаяк (далее – РМА/РМД)				
Координаты фазового центра антенны в МСК-14, зона 5 X – 1595258.34; Y – 5495312.43				
10.1	0	600	197.79	217.5
10.2	600	1000	217.5	229.7
10.3	1000	1500	229.7	247.1
10.4	1500	2000	247.1	264.5
10.5	2000	2500	264.5	281.9
10.6	2500	3000	281.9	299.3

8.7. Графическое изображение границ секторов четвертой подзоны приаэродромной территории аэродрома гражданской авиации Батагай приведено на схеме 5.2.

Схема 5.2



9. Описание границ пятой подзоны:

9.1. Пятая подзона приаэродромной территории аэродрома гражданской авиации Батагай выделена по границам, установленным исходя из требований безопасности полетов и промышленной безопасности опасных производственных объектов с учетом максимального радиуса зон поражения в случаях происшествий техногенного характера на опасных производственных объектах.

9.2. Перечень координат характерных точек границ пятой подзоны приаэродромной территории аэродрома гражданской авиации Батагай приведен в таблице 6.1.

Таблица 6.1

Обозначение характерных точек границ	Координаты МСК-14, зона 5	
	X	Y
1	1594618.99	5494752.36
2	1596416.41	5495634.88
3	1625024.20	5504662.90
4	1621133.20	5512632.31
5	1569902.21	5477749.99
6	1566011.20	5485719.41
7	1581259.01	5490533.93
8	1580600.52	5493617.08
9	1580961.77	5498813.99
10	1583078.69	5503573.92
11	1586695.93	5507322.78
12	1591377.20	5509608.37
13	1596557.89	5510155.04
14	1601613.11	5508896.85
15	1605933.13	5505985.54
16	1607959.27	5503570.13
17	1609776.39	5499848.38
18	1610434.88	5496765.22
19	1610073.63	5491568.32
20	1607956.72	5486808.38
21	1604339.48	5483059.53
22	1599658.20	5480773.93

Обозначение характерных точек границ	Координаты МСК-14, зона 5	
	X	Y
23	1594477.52	5480227.26
24	1589422.30	5481485.46
25	1585102.27	5484396.76
26	1583076.13	5486812.17

9.3. Муниципальное образование, в границах территории которого расположена пятая подзона приаэродромной территории аэродрома гражданской авиации Батагай: Верхоянский район.

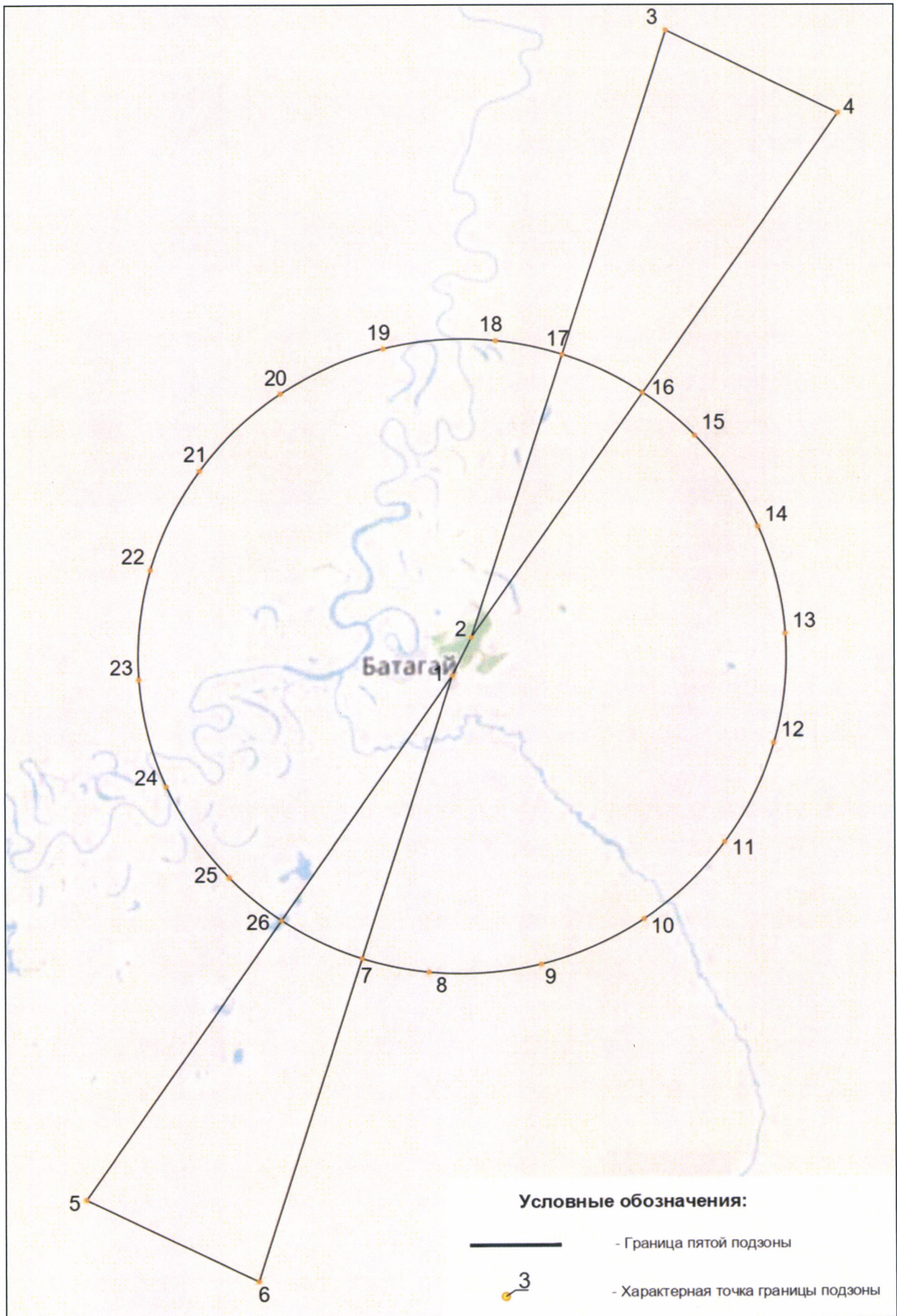
9.4. Перечень кадастровых кварталов, в границах территорий которых полностью или частично расположена пятая подзона приаэродромной территории аэродрома гражданской авиации Батагай, приведен в таблице 6.2.

Таблица 6.2

№ строки	Номера кадастровых кварталов				
	1	2	3	4	5
1	14:09:010004	14:09:080002	14:09:130002	14:09:140001	14:09:140002
2	14:09:140004	14:09:140005	14:09:140006	14:09:140007	14:09:140003

9.5. Графическое изображение границ пятой подзоны приаэродромной территории аэродрома гражданской авиации Батагай приведено на схеме 6.

Схема 6



10. Описание границ шестой подзоны:

10.1. Шестая подзона приаэродромной территории аэродрома гражданской авиации Батагай выделена по границам, установленным на удалении 15 км от КТА.

10.2. Перечень координат характерных точек границ шестой подзоны приаэродромной территории аэродрома гражданской авиации Батагай приведен в таблице 7.1.

Таблица 7.1

Обозначение характерных точек границ	Координаты МСК-14, зона 5	
	X	Y
1	1596136.37	5510177.57
2	1596659.13	5510146.89
3	1597180.48	5510097.99
4	1597699.82	5510030.92
5	1598216.50	5509945.76
6	1598729.90	5509842.63
7	1599239.37	5509721.63
8	1599744.32	5509582.94
9	1600244.11	5509426.71
10	1600738.16	5509253.12
11	1601225.84	5509062.39
12	1601706.57	5508854.77
13	1602179.75	5508630.49
14	1602644.83	5508389.84
15	1603101.22	5508133.09
16	1603548.37	5507860.59
17	1603985.73	5507572.64
18	1604412.79	5507269.59
19	1604829.00	5506951.84
20	1605233.88	5506619.75
21	1605626.91	5506273.73
22	1606007.62	5505914.20
23	1606375.56	5505541.62
24	1606730.27	5505156.41
25	1607071.32	5504759.06
26	1607398.29	5504350.04

Обозначение характерных точек границ	Координаты МСК-14, зона 5	
	X	Y
27	1607710.79	5503929.87
28	1608008.43	5503499.05
29	1608290.86	5503058.10
30	1608557.73	5502607.57
31	1608808.71	5502147.99
32	1609043.49	5501679.94
33	1609261.80	5501203.98
34	1609463.36	5500720.69
35	1609647.93	5500230.67
36	1609815.29	5499734.49
37	1609965.23	5499232.79
38	1610097.57	5498726.15
39	1610212.15	5498215.21
40	1610308.83	5497700.58
41	1610387.48	5497182.88
42	1610448.03	5496662.77
43	1610490.37	5496140.85
44	1610514.49	5495617.78
45	1610520.33	5495094.17
46	1610507.89	5494570.70
47	1610477.20	5494047.97
48	1610428.28	5493526.63
49	1610361.18	5493007.32
50	1610276.02	5492490.66
51	1610172.87	5491977.30
52	1610051.87	5491467.85
53	1609913.17	5490962.93
54	1609756.92	5490463.16
55	1609583.33	5489969.15
56	1609392.61	5489481.50
57	1609184.99	5489000.80
58	1608960.72	5488527.64
59	1608720.07	5488062.59
60	1608463.33	5487606.24

Обозначение характерных точек границ	Координаты МСК-14, зона 5	
	X	Y
61	1608190.83	5487159.11
62	1607902.89	5486721.77
63	1607599.87	5486294.75
64	1607282.12	5485878.56
65	1606950.05	5485473.72
66	1606604.04	5485080.71
67	1606244.54	5484700.01
68	1605871.97	5484332.10
69	1605486.78	5483977.40
70	1605089.45	5483636.37
71	1604680.47	5483309.41
72	1604260.33	5482996.93
73	1603829.53	5482699.30
74	1603388.61	5482416.88
75	1602938.10	5482150.03
76	1602478.55	5481899.05
77	1602010.54	5481664.27
78	1601534.60	5481445.97
79	1601051.34	5481244.40
80	1600561.34	5481059.82
81	1600065.21	5480892.46
82	1599563.52	5480742.52
83	1599056.91	5480610.18
84	1598545.99	5480495.58
85	1598031.39	5480398.90
86	1597513.73	5480320.22
87	1596993.63	5480259.67
88	1596471.74	5480217.30
89	1595948.69	5480193.17
90	1595425.12	5480187.31
91	1594901.65	5480199.73
92	1594378.94	5480230.40
93	1593857.63	5480279.30
94	1593338.33	5480346.36

Обозначение характерных точек границ	Координаты МСК-14, зона 5	
	X	Y
95	1592821.69	5480431.50
96	1592308.33	5480534.62
97	1591798.89	5480655.60
98	1591293.98	5480794.26
99	1590794.21	5480950.49
100	1590300.21	5481124.04
101	1589812.55	5481314.73
102	1589331.86	5481522.33
103	1588858.69	5481746.58
104	1588393.65	5481987.20
105	1587937.28	5482243.90
106	1587490.14	5482516.37
107	1587052.80	5482804.29
108	1586625.76	5483107.29
109	1586209.56	5483425.01
110	1585804.69	5483757.06
111	1585411.67	5484103.03
112	1585030.96	5484462.52
113	1584663.02	5484835.06
114	1584308.31	5485220.23
115	1583967.25	5485617.54
116	1583640.27	5486026.51
117	1583327.75	5486446.64
118	1583030.10	5486877.42
119	1582747.65	5487318.34
120	1582480.77	5487768.83
121	1582229.77	5488228.37
122	1581994.96	5488696.39
123	1581776.62	5489172.32
124	1581575.03	5489655.58
125	1581390.43	5490145.58
126	1581223.04	5490641.73
127	1581073.06	5491143.41
128	1580940.68	5491650.02

Обозначение характерных точек границ	Координаты МСК-14, зона 5	
	X	Y
129	1580826.07	5492160.95
130	1580729.36	5492675.57
131	1580650.66	5493193.25
132	1580590.08	5493713.35
133	1580547.69	5494235.26
134	1580523.53	5494758.33
135	1580517.65	5495281.93
136	1580530.04	5495805.41
137	1580560.70	5496328.14
138	1580609.58	5496849.49
139	1580676.63	5497368.82
140	1580761.75	5497885.48
141	1580864.86	5498398.86
142	1580985.83	5498908.34
143	1581124.50	5499413.27
144	1581280.70	5499913.06
145	1581454.26	5500407.11
146	1581644.96	5500894.78
147	1581852.55	5501375.51
148	1582076.79	5501848.70
149	1582317.42	5502313.78
150	1582574.13	5502770.17
151	1582846.61	5503217.33
152	1583134.53	5503654.71
153	1583437.55	5504081.77
154	1583755.28	5504498.01
155	1584087.35	5504902.89
156	1584433.35	5505295.94
157	1584792.84	5505676.68
158	1585165.42	5506044.64
159	1585550.61	5506399.37
160	1585947.94	5506740.44
161	1586356.93	5507067.44
162	1586777.09	5507379.96

Обозначение характерных точек границ	Координаты МСК-14, зона 5	
	X	Y
163	1587207.91	5507677.64
164	1587648.84	5507960.08
165	1588099.37	5508226.98
166	1588558.93	5508477.99
167	1589026.98	5508712.80
168	1589502.94	5508931.14
169	1589986.22	5509132.73
170	1590476.26	5509317.34
171	1590972.43	5509484.72
172	1591474.15	5509634.70
173	1591980.79	5509767.07
174	1592491.75	5509881.67
175	1593006.39	5509978.36
176	1593524.09	5510057.05
177	1594044.23	5510117.61
178	1594566.16	5510159.99
179	1595089.26	5510184.12
180	1595612.87	5510189.98

10.3. Муниципальное образование, в границах территории которого расположена шестая подзона приаэродромной территории аэродрома гражданской авиации Батагай: Верхоянский район.

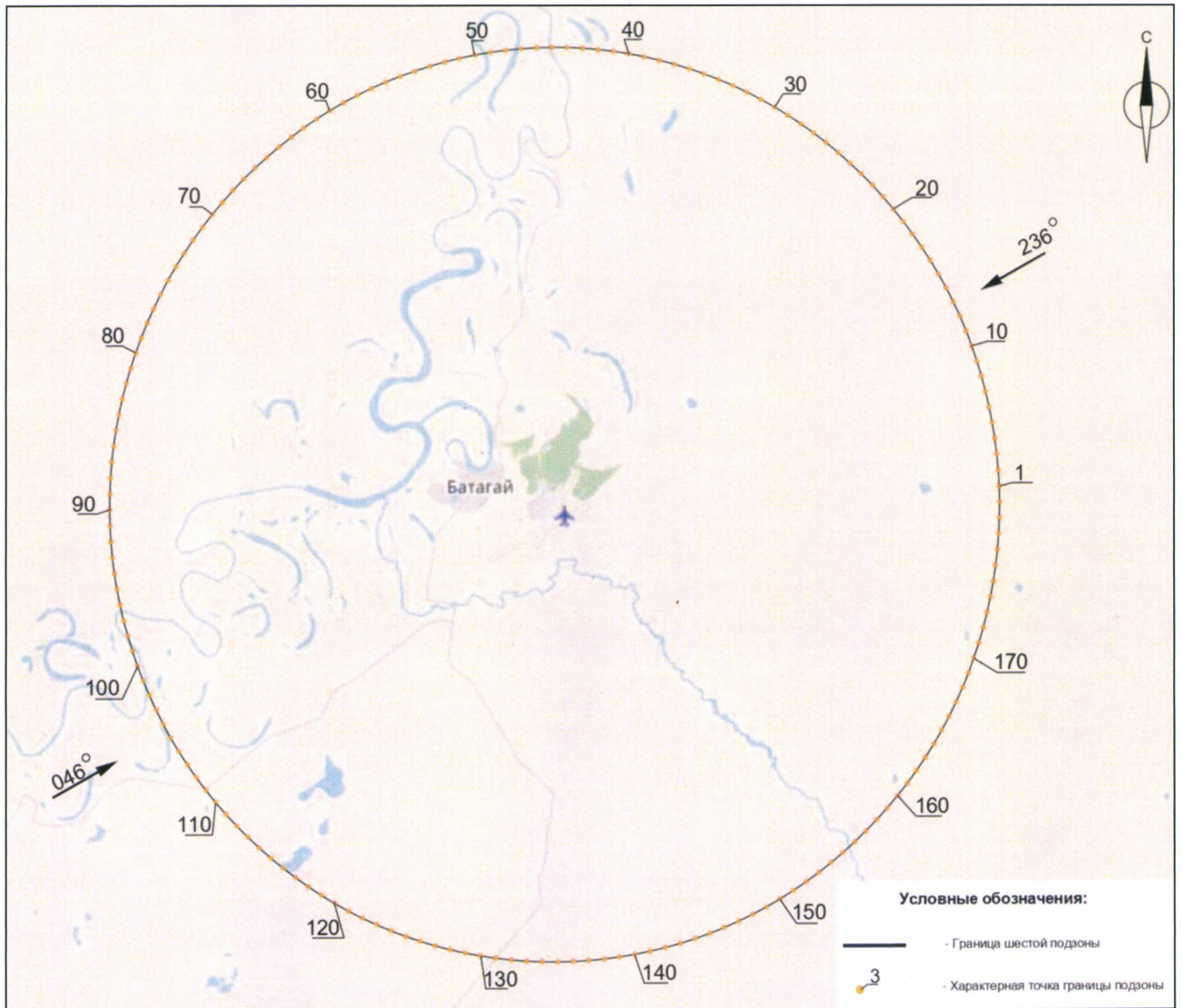
10.4. Перечень кадастровых кварталов, в границах территорий которых полностью или частично расположена шестая подзона приаэродромной территории аэродрома гражданской авиации Батагай, приведен в таблице 7.2.

Таблица 7.2

№ строки	Номера кадастровых кварталов			
	1	2	3	4
1	14:09:140001	14:09:140002	14:09:140003	14:09:140004
2	14:09:140007	14:09:140005	14:09:140006	—

10.5. Графическое изображение границы шестой подзоны приаэродромной территории аэродрома гражданской авиации Батагай приведено на схеме 7.

Схема 7



11. Описание границ седьмой подзоны:

11.1. Седьмая подзона приаэродромной территории аэродрома гражданской авиации Батагай определена из условий воздействия авиационного шума и включает территорию, ограниченную контуром эквивалентного уровня звука для дневного времени суток.

11.2. Перечень координат характерных точек границ седьмой подзоны приаэродромной территории аэродрома гражданской авиации Батагай приведен в таблице 8.

Таблица 8

Обозначение характерных точек границ	Координаты МСК-14, зона 5	
	X	Y
1	1598373.07	5496131.54
2	1597200.99	5495442.6
3	1597066.15	5495335.94
4	1596872.45	5495114.01
5	1596727.00	5495006.16
6	1595771.31	5494621.74
7	1594886.98	5494111.91
8	1594675.81	5494052.09
9	1594368.35	5494037.67
10	1594137.93	5493966.61
11	1592855.81	5493460.09
12	1591067.70	5492703.27
13	1590962.88	5492691.12
14	1590856.43	5492714.43
15	1590756.24	5492780.79
16	1590694.73	5492865.78
17	1590664.58	5492979.22
18	1590675.23	5493087.66
19	1590722.75	5493185.72
20	1590809.96	5493270.15
21	1592592.95	5494240.71
22	1593697.07	5494877.43
23	1593898.23	5495017.48

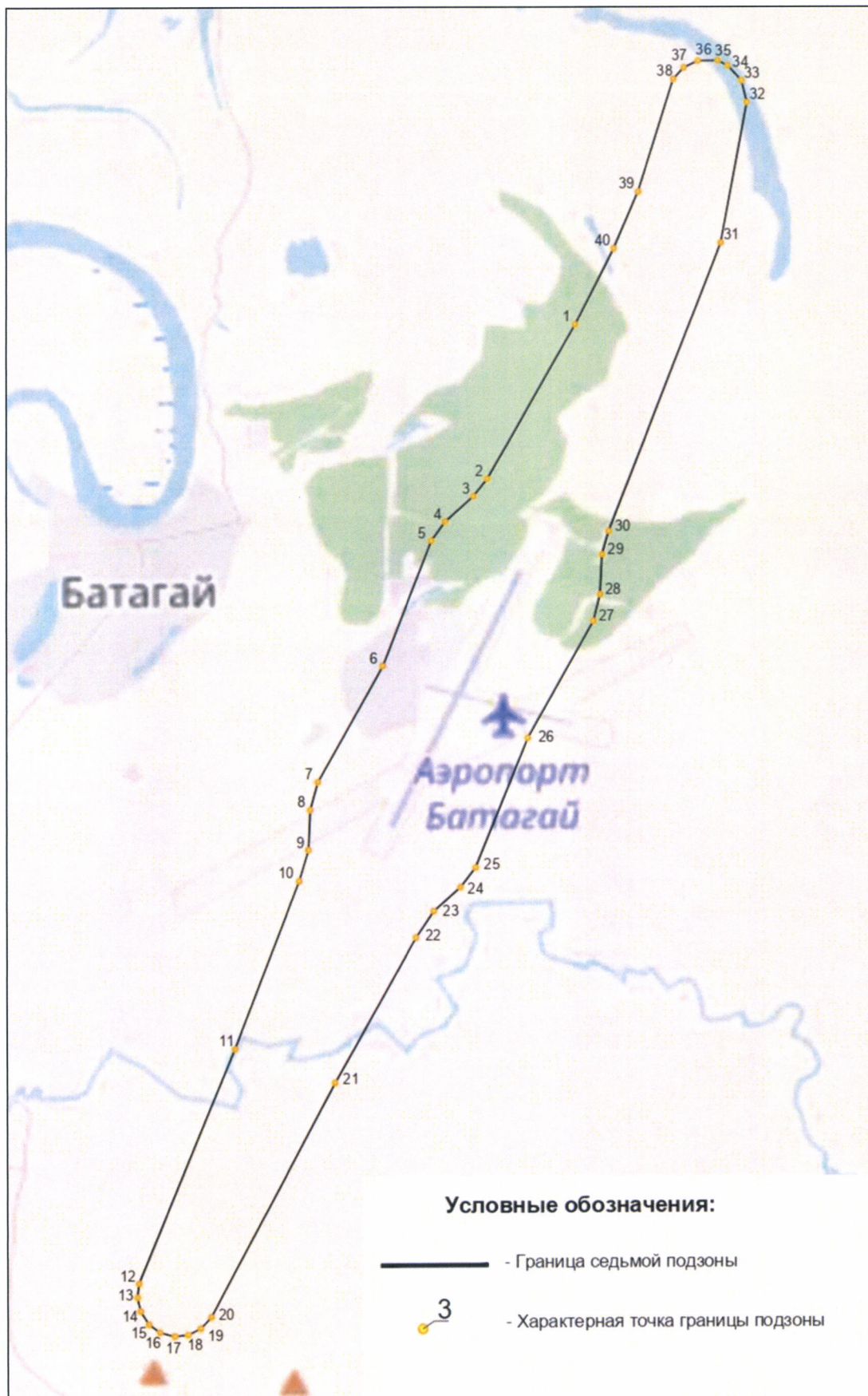
Обозначение характерных точек границ	Координаты МСК-14, зона 5	
	X	Y
24	1594081.21	5495227.46
25	1594229.65	5495344.96
26	1595218.99	5495754.20
27	1596111.58	5496270.33
28	1596314.67	5496323.01
29	1596619.48	5496337.80
30	1596797.45	5496390.73
31	1598992.48	5497271.47
32	1600059.37	5497476.23
33	1600225.42	5497435.09
34	1600337.68	5497326.86
35	1600376.42	5497250.59
36	1600374.32	5497093.28
37	1600323.73	5496983.93
38	1600235.15	5496902.25
39	1599379.70	5496624.52
40	1598948.49	5496432.91
1	1598373.07	5496131.54

11.3. Кадастровые кварталы, входящие в границы седьмой подзоны приаэродромной территории аэродрома гражданской авиации Батагай: 14:09:140003, 14:09:140007.

11.4. Муниципальное образование, в границах территории которого расположена седьмая подзона приаэродромной территории аэродрома гражданской авиации Батагай: Верхоянский район.

11.5. Графическое изображение границы седьмой подзоны приаэродромной территории аэродрома гражданской авиации Батагай приведено на схеме 8.

Схема 8



III. Перечень ограничений использования земельных участков и (или) расположенных на них объектов недвижимости и осуществления экономической и иной деятельности в границах приаэродромной территории аэродрома гражданской авиации Батагай

12. Приаэродромная территория аэродрома гражданской авиации Батагай является зоной с особыми условиями использования территорий.

В соответствии с требованиями Воздушного кодекса Российской Федерации и Федерального закона от 1 июля 2017 г. № 135-ФЗ «О внесении изменений в отдельные законодательные акты Российской Федерации в части совершенствования порядка установления и использования приаэродромной территории и санитарно-защитной зоны» (далее – Федеральный закон № 135-ФЗ) на приаэродромной территории аэродрома гражданской авиации Батагай установлены ограничения использования объектов недвижимости и осуществления деятельности.

12.1. Первая подзона приаэродромной территории аэродрома гражданской авиации Батагай:

Перечень ограничений использования объектов недвижимости и осуществления деятельности	Обоснование ограничений
В границах первой подзоны запрещается размещать объекты, не предназначенные для организации и обслуживания воздушного движения и воздушных перевозок, обеспечения взлета, посадки, руления и стоянки воздушных судов.	1. Подпункт 1 пункта 3 статьи 47 Воздушного кодекса Российской Федерации. 2. Подпункт 1 пункта 3 статьи 1 Федерального закона № 135-ФЗ. 3. Подпункт «а» пункта 1(1) Положения.

12.2. Вторая подзона приаэродромной территории аэродрома гражданской авиации Батагай:

Перечень ограничений использования объектов недвижимости и осуществления деятельности	Обоснование ограничений
В границах второй подзоны запрещается размещать объекты, не предназначенные для обслуживания пассажиров и обработки багажа, грузов и почты, обслуживания	1. Подпункт 2 пункта 3 статьи 47 Воздушного кодекса Российской Федерации.

Перечень ограничений использования объектов недвижимости и осуществления деятельности	Обоснование ограничений
воздушных судов, хранения авиационного топлива и заправки воздушных судов, обеспечения энергоснабжения, а также объекты, не относящиеся к инфраструктуре аэропорта.	2. Подпункт 2 пункта 3 статьи 1 Федерального закона № 135-ФЗ. 3. Подпункт «а» пункта 1(1) Положения.

12.3. Третья подзона приаэродромной территории аэродрома гражданской авиации Батагай:

Перечень ограничений использования объектов недвижимости и осуществления деятельности	Обоснование ограничений																		
<p>1. В границах третьей подзоны запрещается размещать объекты, высота которых превышает ограничения, приведенные в пункте 2 настоящей таблицы.</p> <p>2. Строительство и реконструкция зданий, сооружений в границах третьей подзоны разрешается после определения максимально допустимой высоты здания, сооружения в зависимости от местоположения путем проведения соответствующих расчетов в соответствии с требованиями ФАП-262 с учетом следующих абсолютных высот ограничения объектов в Балтийской системе высот 1977 года⁵:</p> <table data-bbox="169 1469 948 1910"> <tr> <td>Сектор 1</td> <td>362.87 м</td> </tr> <tr> <td>Сектор 2.1</td> <td>от 262.87 м до 282.87 м</td> </tr> <tr> <td>Сектор 2.2</td> <td>от 282.87 м до 302.87 м</td> </tr> <tr> <td>Сектор 2.3</td> <td>от 302.87 м до 322.87 м</td> </tr> <tr> <td>Сектор 2.4</td> <td>от 322.87 м до 342.87 м</td> </tr> <tr> <td>Сектор 3</td> <td>262.87 м</td> </tr> <tr> <td>Сектор 4</td> <td>от 212.87 м до 262.87 м</td> </tr> <tr> <td>Сектор 5.1</td> <td>от 212.87 м до 220.87 м</td> </tr> <tr> <td>Сектор 5.2</td> <td>от 220.87 м до 228.87 м</td> </tr> </table>	Сектор 1	362.87 м	Сектор 2.1	от 262.87 м до 282.87 м	Сектор 2.2	от 282.87 м до 302.87 м	Сектор 2.3	от 302.87 м до 322.87 м	Сектор 2.4	от 322.87 м до 342.87 м	Сектор 3	262.87 м	Сектор 4	от 212.87 м до 262.87 м	Сектор 5.1	от 212.87 м до 220.87 м	Сектор 5.2	от 220.87 м до 228.87 м	<p>1. Подпункт 3 пункта 3 статьи 47 Воздушного кодекса Российской Федерации.</p> <p>2. Подпункт 3 пункта 3 статьи 1 Федерального закона № 135-ФЗ.</p> <p>3. Подпункт «б» пункта 1(1) Положения.</p>
Сектор 1	362.87 м																		
Сектор 2.1	от 262.87 м до 282.87 м																		
Сектор 2.2	от 282.87 м до 302.87 м																		
Сектор 2.3	от 302.87 м до 322.87 м																		
Сектор 2.4	от 322.87 м до 342.87 м																		
Сектор 3	262.87 м																		
Сектор 4	от 212.87 м до 262.87 м																		
Сектор 5.1	от 212.87 м до 220.87 м																		
Сектор 5.2	от 220.87 м до 228.87 м																		

⁵ Постановление Правительства Российской Федерации от 24 ноября 2016 г. № 1240 «Об установлении государственных систем координат, государственной системы высот и государственной гравиметрической системы» (далее – постановление Правительства № 1240).

Перечень ограничений использования объектов недвижимости и осуществления деятельности	Обоснование ограничений	
Сектор 5.3	от 228.87 м до 236.87 м	
Сектор 5.4	от 236.87 м до 244.87 м	
Сектор 5.5	от 244.87 м до 252.87 м	
Сектор 5.6	от 252.87 м до 260.87 м	
Сектор 5.7	от 260.87 м до 268.87 м	
Сектор 5.8	от 268.87 м до 276.87 м	
Сектор 5.9	от 276.87 м до 284.87 м	
Сектор 5.10	от 284.87 м до 292.87 м	
Сектор 5.11	от 292.87 м до 300.87 м	
Сектор 5.12	от 300.87 м до 308.87 м	
Сектор 5.13	от 300.87 м до 316.87 м	
Сектор 5.14	от 316.87 м до 324.87 м	
Сектор 5.15	от 324.87 м до 332.87 м	
Сектор 5.16	от 332.87 м до 340.87 м	
Сектор 5.17	от 340.87 м до 348.87 м	
Сектор 5.18	от 348.87 м до 356.87 м	
Сектор 5.19	от 356.87 м до 362.87 м	
Сектор 5.20	от 208.42 м до 216.42 м	
Сектор 5.21	от 216.42 м до 224.42 м	
Сектор 5.22	от 224.42 м до 232.42 м	
Сектор 5.23	от 232.42 м до 240.42 м	
Сектор 5.24	от 240.42 м до 248.42 м	
Сектор 5.25	от 248.42 м до 256.42м	
Сектор 5.26	от 256.42 м до 264.42 м	
Сектор 5.27	от 264.42 м до 272.42 м	
Сектор 5.28	от 272.42 м до 280.42 м	
Сектор 5.29	от 280.42 м до 288.42 м	
Сектор 5.30	от 288.42 м до 296.42 м	
Сектор 5.31	от 296.42 м до 304.42 м	
Сектор 5.32	от 304.42 м до 312.42 м	
Сектор 5.33	от 312.42 м до 320.42 м	
Сектор 5.34	от 320.42 м до 328.42 м	
Сектор 5.35	от 328.42 м до 336.42 м	
Сектор 5.36	от 336.42 м до 344.42 м	
Сектор 5.37	от 344.42 м до 352.42 м	
Сектор 5.38	от 352.42 м до 362.87 м	

Перечень ограничений использования объектов недвижимости и осуществления деятельности	Обоснование ограничений
Сектор 6.1 от 212.87 м до 222.87 м	
Сектор 6.2 от 222.87 м до 232.87 м	
Сектор 6.3 от 232.87 м до 242.87 м	
Сектор 6.4 от 242.87 м до 252.87 м	
Сектор 6.5 от 252.87 м до 262.87 м	
Сектор 6.6 от 262.87 м до 272.87 м	
Сектор 6.7 от 272.87 м до 285.37 м	
Сектор 6.8 от 285.37 м до 297.87 м	
Сектор 6.9 от 297.87 м до 310.37 м	
Сектор 6.10 от 310.37 м до 322.87 м	
Сектор 6.11 от 322.87 м до 335.37 м	
Сектор 6.12 от 335.37 м до 347.87 м	
Сектор 6.13 от 347.87 м до 360.37 м	
Сектор 6.14 от 360.37 м до 362.87 м	
Сектор 6.15 362.87 м	
Сектор 6.16 от 208.42 м до 218.42 м	
Сектор 6.17 от 218.42 м до 228.42 м	
Сектор 6.18 от 228.42 м до 238.42 м	
Сектор 6.19 от 238.42 м до 248.42 м	
Сектор 6.20 от 248.42 м до 258.42 м	
Сектор 6.21 от 258.42 м до 268.42 м	
Сектор 6.22 от 268.42 м до 280.92 м	
Сектор 6.23 от 280.92 м до 293.42 м	
Сектор 6.24 от 293.42 м до 305.92 м	
Сектор 6.25 от 305.92 м до 318.42 м	
Сектор 6.26 от 318.42 м до 330.92 м	
Сектор 6.27 от 330.92 м до 343.42 м	
Сектор 6.28 от 343.42 м до 355.92 м	
Сектор 6.29 от 355.92 м до 362.87 м	
Сектор 6.30 362.87 м	

12.4. Четвертая подзона приаэродромной территории аэродрома гражданской авиации Батагай, в которой в соответствии с постановлением Правительства № 1240 абсолютная высота ограничения объекта устанавливается в Балтийской системе высот 1977 года:

Перечень ограничений использования объектов недвижимости и осуществления деятельности	Обоснование ограничений
1. В границах четвертой подзоны запрещается размещать объекты, создающие помехи в работе	1. Подпункт 4 пункта 3 статьи 47 Воздушного кодекса Российской Федерации.

Перечень ограничений использования объектов недвижимости и осуществления деятельности	Обоснование ограничений																																																														
<p>наземных объектов средств и систем обслуживания воздушного движения, навигации, посадки и связи, предназначенных для организации воздушного движения и расположенных вне первой подзоны.</p> <p>2. В пределах четвертой подзоны запрещается без согласования с оператором аэродрома размещение объектов, превышающих следующие абсолютные высотные ограничения:</p> <table data-bbox="164 776 938 2070"> <tr><td>Сектор 1.2</td><td>от 224.13 м до 228.48 м</td></tr> <tr><td>Сектор 1.3</td><td>от 228.48 м до 232.83 м</td></tr> <tr><td>Сектор 1.4</td><td>от 232.83 м до 237.18 м</td></tr> <tr><td>Сектор 1.5</td><td>от 237.18 м до 241.53 м</td></tr> <tr><td>Сектор 1.6</td><td>от 241.53 м до 245.88 м</td></tr> <tr><td>Сектор 1.7</td><td>от 245.88 м до 250.23 м</td></tr> <tr><td>Сектор 1.8</td><td>от 250.23 м до 254.58 м</td></tr> <tr><td>Сектор 1.9</td><td>от 254.58 м до 258.93 м</td></tr> <tr><td>Сектор 1.10</td><td>от 258.93 м до 263.28 м</td></tr> <tr><td>Сектор 1.11</td><td>от 263.28 м до 267.63 м</td></tr> <tr><td>Сектор 1.12</td><td>от 267.63 м до 271.98 м</td></tr> <tr><td>Сектор 1.13</td><td>от 271.98 м до 276.33 м</td></tr> <tr><td>Сектор 1.14</td><td>от 276.33 м до 280.68 м</td></tr> <tr><td>Сектор 1.15</td><td>от 280.68 м до 285.03 м</td></tr> <tr><td>Сектор 1.16</td><td>от 285.03 м до 289.38 м</td></tr> <tr><td>Сектор 1.17</td><td>от 289.38 м до 293.73 м</td></tr> <tr><td>Сектор 1.18</td><td>от 293.73 м до 298.08 м</td></tr> <tr><td>Сектор 1.19</td><td>от 298.08 м до 302.43 м</td></tr> <tr><td>Сектор 1.20</td><td>от 302.43 м до 306.78 м</td></tr> <tr><td>Сектор 1.21</td><td>от 306.78 м до 311.13 м</td></tr> <tr><td>Сектор 1.22</td><td>от 311.13 м до 315.48 м</td></tr> <tr><td>Сектор 1.23</td><td>от 315.48 м до 319.83 м</td></tr> <tr><td>Сектор 1.24</td><td>от 319.83 м до 324.18 м</td></tr> <tr><td>Сектор 1.25</td><td>от 324.18 м до 328.53 м</td></tr> <tr><td>Сектор 1.26</td><td>от 328.53 м до 332.88 м</td></tr> <tr><td>Сектор 1.27</td><td>от 332.88 м до 337.23 м</td></tr> <tr><td>Сектор 1.28</td><td>от 337.23 м до 341.58 м</td></tr> <tr><td>Сектор 1.29</td><td>от 341.58 м до 345.93 м</td></tr> <tr><td>Сектор 1.30</td><td>от 345.93 м до 350.28 м</td></tr> <tr><td>Сектор 1.31</td><td>от 350.28 м до 354.63 м</td></tr> <tr><td>Сектор 2.2</td><td>от 594.94 м до 599.29 м</td></tr> </table>	Сектор 1.2	от 224.13 м до 228.48 м	Сектор 1.3	от 228.48 м до 232.83 м	Сектор 1.4	от 232.83 м до 237.18 м	Сектор 1.5	от 237.18 м до 241.53 м	Сектор 1.6	от 241.53 м до 245.88 м	Сектор 1.7	от 245.88 м до 250.23 м	Сектор 1.8	от 250.23 м до 254.58 м	Сектор 1.9	от 254.58 м до 258.93 м	Сектор 1.10	от 258.93 м до 263.28 м	Сектор 1.11	от 263.28 м до 267.63 м	Сектор 1.12	от 267.63 м до 271.98 м	Сектор 1.13	от 271.98 м до 276.33 м	Сектор 1.14	от 276.33 м до 280.68 м	Сектор 1.15	от 280.68 м до 285.03 м	Сектор 1.16	от 285.03 м до 289.38 м	Сектор 1.17	от 289.38 м до 293.73 м	Сектор 1.18	от 293.73 м до 298.08 м	Сектор 1.19	от 298.08 м до 302.43 м	Сектор 1.20	от 302.43 м до 306.78 м	Сектор 1.21	от 306.78 м до 311.13 м	Сектор 1.22	от 311.13 м до 315.48 м	Сектор 1.23	от 315.48 м до 319.83 м	Сектор 1.24	от 319.83 м до 324.18 м	Сектор 1.25	от 324.18 м до 328.53 м	Сектор 1.26	от 328.53 м до 332.88 м	Сектор 1.27	от 332.88 м до 337.23 м	Сектор 1.28	от 337.23 м до 341.58 м	Сектор 1.29	от 341.58 м до 345.93 м	Сектор 1.30	от 345.93 м до 350.28 м	Сектор 1.31	от 350.28 м до 354.63 м	Сектор 2.2	от 594.94 м до 599.29 м	<p>2. Подпункт 4 пункта 3 статьи 1 Федерального закона № 135-ФЗ.</p> <p>3. Подпункт «в» пункта 1(1) Положения.</p>
Сектор 1.2	от 224.13 м до 228.48 м																																																														
Сектор 1.3	от 228.48 м до 232.83 м																																																														
Сектор 1.4	от 232.83 м до 237.18 м																																																														
Сектор 1.5	от 237.18 м до 241.53 м																																																														
Сектор 1.6	от 241.53 м до 245.88 м																																																														
Сектор 1.7	от 245.88 м до 250.23 м																																																														
Сектор 1.8	от 250.23 м до 254.58 м																																																														
Сектор 1.9	от 254.58 м до 258.93 м																																																														
Сектор 1.10	от 258.93 м до 263.28 м																																																														
Сектор 1.11	от 263.28 м до 267.63 м																																																														
Сектор 1.12	от 267.63 м до 271.98 м																																																														
Сектор 1.13	от 271.98 м до 276.33 м																																																														
Сектор 1.14	от 276.33 м до 280.68 м																																																														
Сектор 1.15	от 280.68 м до 285.03 м																																																														
Сектор 1.16	от 285.03 м до 289.38 м																																																														
Сектор 1.17	от 289.38 м до 293.73 м																																																														
Сектор 1.18	от 293.73 м до 298.08 м																																																														
Сектор 1.19	от 298.08 м до 302.43 м																																																														
Сектор 1.20	от 302.43 м до 306.78 м																																																														
Сектор 1.21	от 306.78 м до 311.13 м																																																														
Сектор 1.22	от 311.13 м до 315.48 м																																																														
Сектор 1.23	от 315.48 м до 319.83 м																																																														
Сектор 1.24	от 319.83 м до 324.18 м																																																														
Сектор 1.25	от 324.18 м до 328.53 м																																																														
Сектор 1.26	от 328.53 м до 332.88 м																																																														
Сектор 1.27	от 332.88 м до 337.23 м																																																														
Сектор 1.28	от 337.23 м до 341.58 м																																																														
Сектор 1.29	от 341.58 м до 345.93 м																																																														
Сектор 1.30	от 345.93 м до 350.28 м																																																														
Сектор 1.31	от 350.28 м до 354.63 м																																																														
Сектор 2.2	от 594.94 м до 599.29 м																																																														

Перечень ограничений использования объектов недвижимости и осуществления деятельности	Обоснование ограничений
Сектор 2.3	от 599.29 м до 603.64 м
Сектор 2.4	от 603.64 м до 607.99 м
Сектор 2.5	от 607.99 м до 612.34 м
Сектор 2.6	от 612.34 м до 616.69 м
Сектор 2.7	от 616.69 м до 621.04 м
Сектор 2.8	от 621.04 м до 625.39 м
Сектор 2.9	от 625.39 м до 629.74 м
Сектор 2.10	от 629.74 м до 634.09 м
Сектор 2.11	от 634.09 м до 638.44 м
Сектор 2.12	от 638.44 м до 642.79 м
Сектор 2.13	от 642.79 м до 647.14 м
Сектор 2.14	от 647.14 м до 651.49 м
Сектор 2.15	от 651.49 м до 655.84 м
Сектор 2.16	от 655.84 м до 660.19 м
Сектор 2.17	от 660.19 м до 664.54 м
Сектор 2.18	от 664.54 м до 668.89 м
Сектор 2.19	от 668.89 м до 673.24 м
Сектор 2.20	от 673.24 м до 677.59 м
Сектор 2.21	от 677.59 м до 681.94 м
Сектор 2.22	от 681.94 м до 686.29 м
Сектор 2.23	от 686.29 м до 690.64 м
Сектор 2.24	от 690.64 м до 694.99 м
Сектор 2.25	от 694.99 м до 699.34 м
Сектор 2.26	от 699.34 м до 703.69 м
Сектор 2.27	от 703.69 м до 708.04 м
Сектор 2.28	от 708.04 м до 712.39 м
Сектор 2.29	от 712.39 м до 716.74 м
Сектор 2.30	от 716.74 м до 721.09 м
Сектор 2.31	от 721.09 м до 725.44 м
Сектор 3.1	от 206.00 м до 212.00 м
Сектор 3.2	от 212.00 м до 214.70 м
Сектор 3.3	от 214.70 м до 223.40 м
Сектор 3.4	от 223.40 м до 232.10 м
Сектор 3.5	от 232.10 м до 240.80 м
Сектор 3.6	от 240.80 м до 249.50 м
Сектор 3.7	от 249.50 м до 258.20 м
Сектор 4.1	от 588.44 м до 595.26 м
Сектор 4.2	от 595.26 м до 597.14 м
Сектор 4.3	от 597.14 м до 605.84 м
Сектор 4.4	от 605.84 м до 614.54 м
Сектор 4.5	от 614.54 м до 623.24 м
Сектор 4.6	от 623.24 м до 631.94 м
Сектор 4.7	от 631.94 м до 640.64 м

Перечень ограничений использования объектов недвижимости и осуществления деятельности	Обоснование ограничений
Сектор 5.2 от 197.79 м до 212.79 м	
Сектор 5.3 от 212.79 м до 241.49 м	
Сектор 5.4 от 241.49 м до 285.19 м	
Сектор 6.2 от 243.00 м до 265.00 м	
Сектор 6.3 от 265.00 м до 286.70 м	
Сектор 6.4 от 286.70 м до 330.40 м	
Сектор 7.1 от 224.00 м до 238.00 м	
Сектор 7.2 от 238.00 м до 232.70 м	
Сектор 7.3 от 232.70 м до 241.40 м	
Сектор 7.4 от 241.40 м до 250.10 м	
Сектор 7.5 от 250.10 м до 258.80 м	
Сектор 8.1 от 584.00 м до 590.00 м	
Сектор 8.2 от 590.00 м до 592.70 м	
Сектор 8.3 от 592.70 м до 601.40 м	
Сектор 8.4 от 601.40 м до 610.10 м	
Сектор 8.5 от 610.10 м до 618.80 м	
Сектор 9.1 от 197.79 м до 203.79 м	
Сектор 9.2 от 203.79 м до 206.49 м	
Сектор 9.3 от 206.49 м до 215.19 м	
Сектор 9.4 от 215.19 м до 223.89 м	
Сектор 9.5 от 223.89 м до 232.59 м	
Сектор 10.1 от 197.79 м до 217.50 м	
Сектор 10.2 от 217.50 м до 229.70 м	
Сектор 10.3 от 229.70 м до 247.10 м	
Сектор 10.4 от 247.10 м до 264.50 м	
Сектор 10.5 от 264.50 м до 281.90 м	
Сектор 10.6 от 281.90 м до 299.30 м	

12.5. Пятая подзона приаэродромной территории аэродрома гражданской авиации Батагай:

Перечень ограничений использования объектов недвижимости и осуществления деятельности	Обоснование ограничений
1. В границах пятой подзоны запрещается размещать опасные производственные объекты ⁶ , функционирование которых может повлиять на безопасность полетов воздушных судов. 2. В границах пятой подзоны допускается эксплуатация, строительство, реконструкция,	1. Подпункт 5 пункта 3 статьи 47 Воздушного кодекса Российской Федерации. 2. Подпункт 5 пункта 3 статьи 1 Федерального закона № 135-ФЗ. 3. Подпункт «г» пункта 1(1) Положения.

⁶ Пункт 1 статьи 2 Федерального закона от 21 июля 1997 г. № 116-ФЗ «О промышленной безопасности опасных производственных объектов» (далее – Федеральный закон № 116-ФЗ).

Перечень ограничений использования объектов недвижимости и осуществления деятельности	Обоснование ограничений
<p>капитальный ремонт, техническое перевооружение, консервация (далее – размещение) опасных производственных объектов при их соответствии установленным в пункте 3 настоящей таблицы ограничениям.</p> <p>3. Максимальные радиусы зон поражения при происшествиях техногенного характера на опасных производственных объектах, находящихся в пятой подзоне, в которых размещение таких объектов возможно, не должны достигать:</p> <p>по вертикали – высоты пролета воздушных судов (высота поверхности ограничения препятствий в третьей подзоне);</p> <p>по горизонтали – внешних границ первой и второй подзон.</p> <p>4. При невозможности соблюдения ограничений, предусмотренных пунктом 3 настоящей таблицы, размещение опасных производственных объектов должно выполняться на основании специальных технических условий, разработанных для конкретного объекта капитального строительства в соответствии с положениями приказа Минстроя России от 30 ноября 2020 г. № 734/пр «Об утверждении Порядка разработки и согласования специальных технических условий для разработки проектной документации на объект капитального строительства» (зарегистрирован Минюстом России 18 декабря 2020 г., регистрационный № 61581) с изменениями, внесенными приказом Министра России от 22 октября 2021 г. № 774/пр (зарегистрирован Минюстом России 29 ноября 2021 г., регистрационный № 66058) (далее – Приказ № 734)⁷, и (или) обоснования безопасности опасного производственного объекта, разрабатываемого на основании Федерального закона № 116-ФЗ.</p>	<p>4. Пункт 4 статьи 3 Федерального закона № 116-ФЗ.</p>

⁷ В соответствии с пунктом 2 Приказа № 734 данный акт действует до 1 сентября 2026 г.

12.6. Шестая подзона приаэродромной территории аэродрома гражданской авиации Батагай:

Перечень ограничений использования объектов недвижимости и осуществления деятельности	Обоснование ограничений
<p>1. В границах шестой подзоны запрещается размещать объекты, способствующие привлечению и массовому скоплению птиц.</p> <p>2. Допускается размещать в границах шестой подзоны объекты по обращению с твердыми коммунальными отходами, пищевыми и биологическими отходами в случае наличия заключения по результатам орнитологического исследования на предмет отсутствия факторов, способствующих привлечению и массовому скоплению птиц, и (или) достаточности мер защиты указанных объектов от привлечения и массового скопления птиц, проведенного в соответствии с пунктом 1(4) Положения.</p>	<p>1. Подпункт 6 пункта 3 статьи 47 Воздушного кодекса Российской Федерации.</p> <p>2. Подпункт 6 пункта 3 статьи 1 Федерального закона № 135-ФЗ.</p> <p>3. Подпункт «д» пункта 1(1), пункт 1(4) Положения.</p>

12.7. Седьмая подзона приаэродромной территории аэродрома гражданской авиации Батагай:

Перечень ограничений использования объектов недвижимости и осуществления деятельности	Обоснование ограничений
<p>В границах седьмой подзоны ввиду превышения уровня шумового воздействия в зоне запрета строительства нормируемых объектов запрещается размещать:</p> <p>а) палаты больниц и санаториев, операционные больницы;</p> <p>б) кабинеты врачей поликлиник, амбулаторий, диспансеров, больниц, санаториев;</p> <p>в) классные помещения, учебные кабинеты, учительские комнаты, аудитории образовательных организаций, конференц-залы, читальные залы библиотек;</p> <p>г) музыкальные классы;</p> <p>д) жилые комнаты квартир, домов стационарных организаций социального обслуживания,</p>	<p>1. Подпункт 7 пункта 3 статьи 47 Воздушного кодекса Российской Федерации.</p> <p>2. Подпункт 7 пункта 3 статьи 1 Федерального закона № 135-ФЗ.</p> <p>3. Подпункт «е» пункта 1(1) Положения.</p> <p>4. Пункт 4 статьи 1, пункт 7 статьи 30 Градостроительного кодекса Российской Федерации.</p> <p>5. Пункт 1 статьи 23 Федерального закона от 30 марта 1999 г.</p>

Перечень ограничений использования объектов недвижимости и осуществления деятельности	Обоснование ограничений
<p>организации для детей-сирот и детей, оставшихся без попечения родителей, спальные помещения в школах-интернатах, дошкольных образовательных организациях, домов отдыха, пансионатов;</p> <p>е) жилые комнаты общежитий и номера гостиниц;</p> <p>ж) территории, непосредственно прилегающие к зданиям больниц и санаториев;</p> <p>з) территории, непосредственно прилегающие к зданиям жилых домов, домов отдыха, пансионатов, домов-интернатов для престарелых и инвалидов, дошкольных образовательных организаций и других образовательных организаций;</p> <p>и) территории, непосредственно прилегающие к зданиям гостиниц и общежитий;</p> <p>к) площадки отдыха, функционально выделенные на территории микрорайонов и групп жилых домов, домов отдыха, пансионатов, стационарных организаций социального обслуживания, организаций для детей-сирот и детей, оставшихся без попечения родителей, площадки дошкольных образовательных организаций и других образовательных организаций.</p>	<p>№ 52-ФЗ «О санитарно-эпидемиологическом благополучии населения».</p> <p>6. Санитарные правила и нормы СанПиН 1.2.3685-21 «Гигиенические нормативы и требования к обеспечению безопасности и (или) безвредности для человека факторов среды обитания», утвержденные постановлением № 2.</p>