



**МИНИСТЕРСТВО ТРАНСПОРТА РОССИЙСКОЙ ФЕДЕРАЦИИ**

**ФЕДЕРАЛЬНОЕ АГЕНТСТВО ВОЗДУШНОГО ТРАНСПОРТА**

(РОСАВИАЦИЯ)

МИНИСТЕРСТВО ТРАНСПОРТА РОССИЙСКОЙ ФЕДЕРАЦИИ

**ПРИКАЗ**

**ЗАРЕГИСТРИРОВАНО**

Москва

№

1196-11

Регистрационный № 77034

от "29" января 2024.

21 декабря 2023г.

**Об установлении приаэродромной территории аэродрома  
гражданской авиации Великий Устюг**

В соответствии со статьей 47 Воздушного кодекса Российской Федерации, подпунктом «в» пункта 2 Положения о приаэродромной территории, утвержденного постановлением Правительства Российской Федерации от 2 декабря 2017 г. № 1460, **п р и к а з ы в а ю:**

1. Установить приаэродромную территорию аэродрома гражданской авиации Великий Устюг согласно приложению к настоящему приказу.
2. Настоящий приказ действует в течение срока, указанного в пункте 4 постановления Правительства Российской Федерации от 2 декабря 2017 г. № 1460 «Об утверждении Положения о приаэродромной территории и Правил разрешения разногласий, возникающих между высшими исполнительными органами государственной власти субъектов Российской Федерации, уполномоченными Правительством Российской Федерации федеральными органами исполнительной власти и Федеральной службой по надзору в сфере защиты прав потребителей и благополучия человека при согласовании проекта акта об установлении приаэродромной территории и при определении границ седьмой подзоны приаэродромной территории».

Руководитель

Д.В. Ядров

**Приаэродромная территория аэродрома  
гражданской авиации Великий Устюг**

**I. Общие положения**

1. Граница приаэродромной территории аэродрома гражданской авиации Великий Устюг установлена путем наложения границ семи подзон.

2. В подзонах приаэродромной территории аэродрома гражданской авиации Великий Устюг устанавливаются следующие ограничения использования земельных участков и (или) расположенных на них объектов недвижимости и осуществления экономической и иной деятельности (далее – ограничения использования объектов недвижимости и осуществления деятельности)<sup>1</sup>:

первая подзона, в которой запрещается размещать объекты, не предназначенные для организации и обслуживания воздушного движения и воздушных перевозок, обеспечения взлета, посадки, руления и стоянки воздушных судов;

вторая подзона, в которой запрещается размещать объекты, не предназначенные для обслуживания пассажиров и обработки багажа, грузов и почты, обслуживания воздушных судов, хранения авиационного топлива и заправки воздушных судов, обеспечения энергоснабжения, а также объекты, не относящиеся к инфраструктуре аэропорта;

третья подзона, в которой запрещается размещать объекты, высота которых превышает ограничения, установленные уполномоченным

---

<sup>1</sup> Статья 47 Воздушного кодекса Российской Федерации; пункт 1(1) Положения о приаэродромной территории, утвержденного постановлением Правительства Российской Федерации от 2 декабря 2017 г. № 1460 (далее соответственно – Положение, постановление № 1460), в соответствии с пунктом 4 постановления № 1460 данный акт действует до 1 сентября 2029 г.

Правительством Российской Федерации федеральным органом исполнительной власти при установлении соответствующей приаэродромной территории;

четвертая подзона, в которой запрещается размещать объекты, создающие помехи в работе наземных объектов средств и систем обслуживания воздушного движения, навигации, посадки и связи, предназначенных для организации воздушного движения и расположенных вне первой подзоны;

пятая подзона, в которой запрещается размещать опасные производственные объекты, функционирование которых может повлиять на безопасность полетов воздушных судов;

шестая подзона, в которой запрещается размещать объекты, способствующие привлечению и массовому скоплению птиц;

седьмая подзона, в которой в целях предотвращения негативного физического воздействия устанавливается перечень ограничений использования земельных участков, определенный в соответствии с земельным законодательством с учетом положений Воздушного кодекса Российской Федерации. При этом под указанным негативным физическим воздействием понимается несоответствие эквивалентного уровня звука, возникающего в связи с полетами воздушных судов, санитарно-эпидемиологическим требованиям<sup>2</sup>.

### 3. Настоящее приложение включает<sup>3</sup>:

<sup>2</sup> Постановление Главного государственного санитарного врача Российской Федерации от 28 января 2021 г. № 2 «Об утверждении санитарных правил и норм СанПиН 1.2.3685-21 «Гигиенические нормативы и требования к обеспечению безопасности и (или) безвредности для человека факторов среды обитания» (зарегистрировано Министерством юстиции Российской Федерации 29 января 2021 г., регистрационный № 62296) с изменениями, внесенными постановлением Главного государственного санитарного врача Российской Федерации от 30 декабря 2022 г. № 24 (зарегистрировано Министерством юстиции Российской Федерации 9 марта 2023 г., регистрационный № 72558) (далее – постановление № 2), в соответствии с пунктом 3 постановления № 2 данный акт действует до 1 марта 2027 г.; постановление Главного государственного санитарного врача Российской Федерации от 28 января 2021 г. № 3 «Об утверждении санитарных правил и норм СанПиН 2.1.3684-21 «Санитарно-эпидемиологические требования к содержанию территорий городских и сельских поселений, к водным объектам, питьевой воде и питьевому водоснабжению, атмосферному воздуху, почвам, жилым помещениям, эксплуатации производственных, общественных помещений, организации и проведению санитарно-противоэпидемических (профилактических) мероприятий» (зарегистрировано Министерством юстиции Российской Федерации 29 января 2021 г., регистрационный № 62297) с изменениями, внесенными постановлениями Главного государственного санитарного врача Российской Федерации от 26 июня 2021 г. № 16 (зарегистрировано Министерством юстиции Российской Федерации 7 июля 2021 г., регистрационный № 64146), от 14 декабря 2021 г. № 37 (зарегистрировано Министерством юстиции Российской Федерации 30 декабря 2021 г., регистрационный № 66692), от 14 февраля 2022 г. № 6 (зарегистрировано Министерством юстиции Российской Федерации 17 февраля 2022 г., регистрационный № 67331) (далее – постановление № 3), в соответствии с пунктом 3 постановления № 3 данный акт действует до 1 марта 2027 г.

<sup>3</sup> Статья 47 Воздушного кодекса Российской Федерации, пункт 3 Положения.

текстовое и графическое описания местоположения границ приаэродромной территории и выделенных на ней семи подзон и зон (секторов) внутри указанных подзон;

перечень координат характерных точек границ в системе координат, используемой для ведения Единого государственного реестра недвижимости (далее – перечень координат характерных точек границ);

перечень ограничений использования объектов недвижимости и осуществления деятельности в соответствии с Воздушным кодексом Российской Федерации.

## II. Описание границ приаэродромной территории аэродрома гражданской авиации Великий Устюг

4. Описание границ приаэродромной территории аэродрома гражданской авиации Великий Устюг в соответствии с подпунктом «а» пункта 3 Положения включает перечень координат характерных точек границ.

4.1. Граница приаэродромной территории аэродрома гражданской авиации Великий Устюг установлена по границе наиболее удаленных от контрольной точки аэродрома (далее – КТА) внешних границ подзон.

4.2. Перечень координат характерных точек границ приаэродромной территории аэродрома гражданской авиации Великий Устюг приведен в таблице 1.1.

Таблица 1.1

Обозначение характерных точек границ	Координаты МСК-35	
	X	Y
1	516732.56	5170319.81
2	504317.24	5159835.66
3	499424.59	5167782.83
4	514376.30	5174147.10
5	514181.56	5174628.87
6	514003.62	5175117.09
7	513842.70	5175611.18
8	513698.99	5176110.55
9	513572.67	5176614.60

10	513463.88	5177122.72
11	513372.75	5177634.31
12	513299.40	5178148.75
13	513243.91	5178665.41
14	513206.35	5179183.69
15	513186.77	5179702.96
16	513185.18	5180222.60
17	513201.59	5180741.97
18	513235.98	5181260.47
19	513288.31	5181777.47
20	513358.52	5182292.34
21	513446.52	5182804.47
22	513552.21	5183313.25
23	513675.45	5183818.06
24	513816.11	5184318.30
25	513974.00	5184813.37
26	514148.95	5185302.67
27	514340.75	5185785.62
28	514549.16	5186261.63
29	514773.93	5186730.14
30	515014.79	5187190.59
31	515271.46	5187642.41
32	515543.62	5188085.08
33	515830.95	5188518.05
34	516133.11	5188940.81
35	516449.73	5189352.84
36	516780.43	5189753.67
37	517124.82	5190142.80
38	517482.48	5190519.77
39	517852.98	5190884.12
40	518235.87	5191235.42
41	518630.71	5191573.25
42	519037.01	5191897.20
43	519454.29	5192206.88
44	519882.04	5192501.92
45	520319.76	5192781.97
46	520766.92	5193046.69
47	521222.97	5193295.76
48	521687.38	5193528.89
49	522159.59	5193745.79
50	522639.02	5193946.20

51	523125.11	5194129.89
52	523617.27	5194296.63
53	524114.91	5194446.23
54	524617.43	5194578.49
55	525124.23	5194693.27
56	525634.71	5194790.43
57	526148.24	5194869.85
58	526664.22	5194931.44
59	527182.02	5194975.11
60	527701.02	5195000.82
61	528220.60	5195008.54
62	528740.14	5194998.26
63	529259.00	5194969.99
64	529776.58	5194923.77
65	530292.25	5194859.64
66	530805.38	5194777.70
67	531315.37	5194678.02
68	531821.60	5194560.75
69	532323.47	5194426.01
70	532820.37	5194273.96
71	533311.70	5194104.80
72	533796.88	5193918.72
73	534275.32	5193715.95
74	534746.45	5193496.72
75	535209.70	5193261.31
76	535664.53	5193009.99
77	536110.37	5192743.07
78	536546.70	5192460.87
79	536973.00	5192163.73
80	537388.75	5191851.99
81	537793.45	5191526.05
82	538186.62	5191186.28
83	538567.78	5190833.09
84	538936.48	5190466.92
85	539292.28	5190088.20
86	539634.74	5189697.37
87	552050.06	5200181.52
88	556942.71	5192234.35
89	541991.00	5185870.08
90	542185.74	5185388.31
91	542363.68	5184900.09

92	542524.60	5184406.00
93	542668.31	5183906.63
94	542794.63	5183402.58
95	542903.43	5182894.46
96	542994.55	5182382.87
97	543067.90	5181868.44
98	543123.39	5181351.77
99	543160.95	5180833.49
100	543180.54	5180314.22
101	543182.12	5179794.58
102	543165.71	5179275.21
103	543131.32	5178756.71
104	543078.99	5178239.71
105	543008.78	5177724.84
106	542920.78	5177212.71
107	542815.10	5176703.93
108	542691.85	5176199.12
109	542551.20	5175698.88
110	542393.30	5175203.81
111	542218.35	5174714.51
112	542026.55	5174231.56
113	541818.15	5173755.55
114	541593.38	5173287.04
115	541352.51	5172826.59
116	541095.84	5172374.77
117	540823.68	5171932.10
118	540536.35	5171499.13
119	540234.19	5171076.37
120	539917.57	5170664.34
121	539586.87	5170263.51
122	539242.48	5169874.38
123	538884.83	5169497.41
124	538514.33	5169133.06
125	538131.43	5168781.76
126	537736.59	5168443.93
127	537330.29	5168119.98
128	536913.01	5167810.30
129	536485.26	5167515.26
130	536047.54	5167235.21
131	535600.39	5166970.49
132	535144.33	5166721.42

133	534679.92	5166488.29
134	534207.72	5166271.39
135	533728.28	5166070.98
136	533242.19	5165887.29
137	532750.03	5165720.55
138	532252.39	5165570.95
139	531749.87	5165438.69
140	531243.07	5165323.91
141	530732.59	5165226.75
142	530219.06	5165147.33
143	529703.08	5165085.74
144	529185.29	5165042.07
145	528666.28	5165016.36
146	528146.70	5165008.64
147	527627.17	5165018.92
148	527108.30	5165047.19
149	526590.72	5165093.41
150	526075.05	5165157.54
151	525561.92	5165239.48
152	525051.93	5165339.16
153	524545.70	5165456.43
154	524043.83	5165591.17
155	523546.94	5165743.22
156	523055.60	5165912.38
157	522570.43	5166098.46
158	522091.98	5166301.23
159	521620.85	5166520.46
160	521157.60	5166755.87
161	520702.78	5167007.19
162	520256.93	5167274.11
163	519820.60	5167556.31
164	519394.30	5167853.45
165	518978.55	5168165.19
166	518573.85	5168491.13
167	518180.69	5168830.90
168	517799.52	5169184.09
169	517430.82	5169550.26
170	517075.03	5169928.98



4.3. Кадастровые районы, в границах территорий которых полностью или частично расположена приаэродромная территория аэродрома гражданской авиации Великий Устюг: 35:10, 29:07.

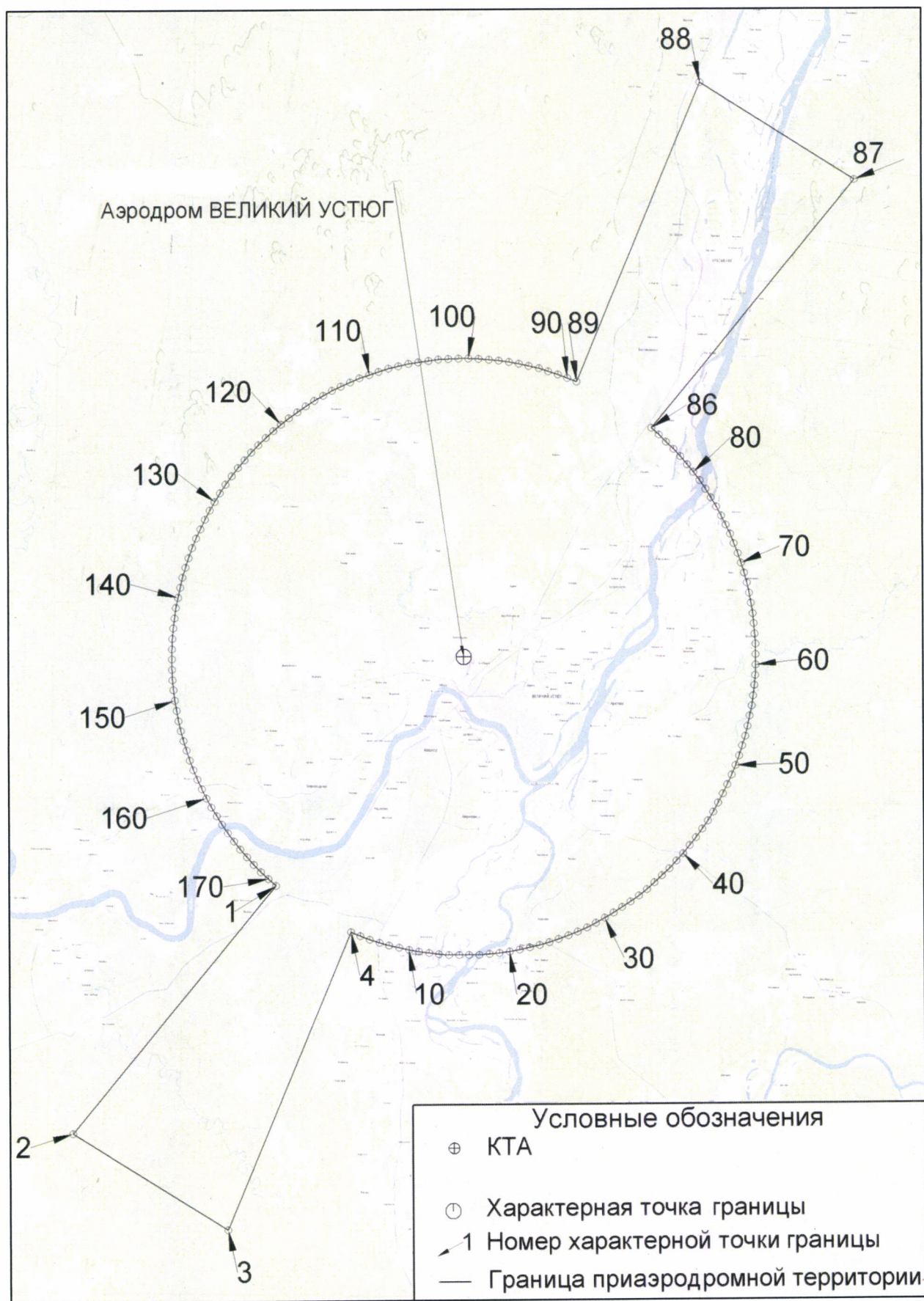
4.4. Приаэродромная территория аэродрома гражданской авиации Великий Устюг полностью или частично расположена в границах муниципальных образований Архангельской области, Вологодской области, приведенных в таблице 1.2.

Таблица 1.2

№	Субъект Российской Федерации	Муниципальное образование
1	Вологодская область	Великоустюгский муниципальный округ
2	Архангельская область	Котласский район

4.5. Графическое изображение границ приаэродромной территории аэродрома гражданской авиации Великий Устюг приведено на схеме 1.

Схема 1



## 5. Описание границ первой подзоны:

5.1. Первая подзона приаэродромной территории аэродрома гражданской авиации Великий Устюг выделена по внешним границам земельных участков, предоставленных для размещения и эксплуатации зданий, сооружений и оборудования, подлежащих размещению в указанной подзоне, отграничивающим такие земельные участки от земельных участков, предназначенных для иных целей.

5.2. Перечень координат характерных точек границ первой подзоны приаэродромной территории аэродрома гражданской авиации Великий Устюг приведен в таблице 2.1.

Таблица 2.1

Обозначение характерных точек границ	Координаты МСК-35	
	X	Y
Часть 1		
1	532429.58	5182556.87
2	532377.15	5182642.02
3	532292.00	5182589.59
4	532311.69	5182557.61
5	531798.74	5182326.88
6	531802.77	5182323.59
7	531597.98	5182133.57
8	531465.24	5182150.47
9	531475.38	5182110.88
10	531607.55	5182099.03
11	531829.98	5182299.97
12	531887.31	5182264.14
13	531910.83	5182301.78
14	531881.67	5182320.00
15	532331.86	5182524.85
16	532344.43	5182504.44
1	532429.58	5182556.87
Часть 2		
1	527422.92	5179906.51
2	527413.48	5179903.21
3	527413.15	5179904.33
4	527391.23	5179898.09

5	527391.56	5179896.93
6	527370.68	5179890.84
7	527362.42	5179916.88
8	527349.00	5179927.38
9	527336.41	5179890.25
10	527316.57	5179886.71
11	527308.46	5179895.61
12	527281.59	5179897.00
13	527281.23	5179888.51
14	527273.82	5179888.84
15	527274.20	5179897.54
16	526793.27	5179839.09
17	526889.75	5179559.91
18	526981.39	5179616.96
19	527016.95	5179574.74
20	526959.80	5179542.46
21	526994.23	5179502.17
22	526927.23	5179475.17
23	526994.65	5179174.17
24	527169.56	5179209.95
25	527231.77	5179199.37
26	527416.43	5179130.92
27	527486.28	5179190.64
28	527918.70	5179421.42
29	528070.20	5179505.49
30	528153.43	5179549.94
31	528210.53	5179575.29
32	528256.73	5179592.82
33	528314.52	5179602.55
34	528356.47	5179595.84
35	528452.59	5179573.62
36	528501.32	5179560.11
37	528553.59	5179542.43
38	528670.32	5179445.55
39	528790.80	5179540.45
40	529019.95	5179418.14
41	529099.87	5179491.61
42	529178.58	5179552.86
43	529276.49	5179650.04
44	529078.91	5179795.52
45	529046.40	5179864.35

46	529020.54	5179945.30
47	529005.77	5180068.37
48	529038.15	5180227.49
49	529056.12	5180284.55
50	529212.01	5180381.47
51	529229.38	5180392.27
52	529339.18	5180460.61
53	529540.15	5180585.50
54	529814.36	5180755.99
55	529763.55	5180827.86
56	529720.46	5180888.79
57	529798.38	5180936.77
58	529745.95	5181021.92
59	529662.62	5180970.60
60	529640.46	5181001.93
61	529435.20	5180869.74
62	529225.64	5180734.87
63	529180.16	5180808.62
64	528501.83	5180390.95
65	528489.88	5180383.59
66	528157.89	5180179.17
67	528112.22	5180151.05
68	528083.34	5180133.26
69	528067.19	5180123.32
70	528053.47	5180114.87
71	528040.59	5180106.94
72	528014.66	5180090.97
73	528004.44	5180122.95
74	527813.70	5180061.89
75	527772.56	5180049.77
76	527764.62	5180011.70
77	527755.32	5179970.72
78	527731.78	5179973.88
79	527730.93	5179970.65
80	527698.08	5179975.92
81	527694.13	5179963.77
82	527660.03	5179962.93
83	527640.52	5179960.80
84	527571.80	5179950.77
85	527530.97	5179946.92
86	527432.40	5179918.89

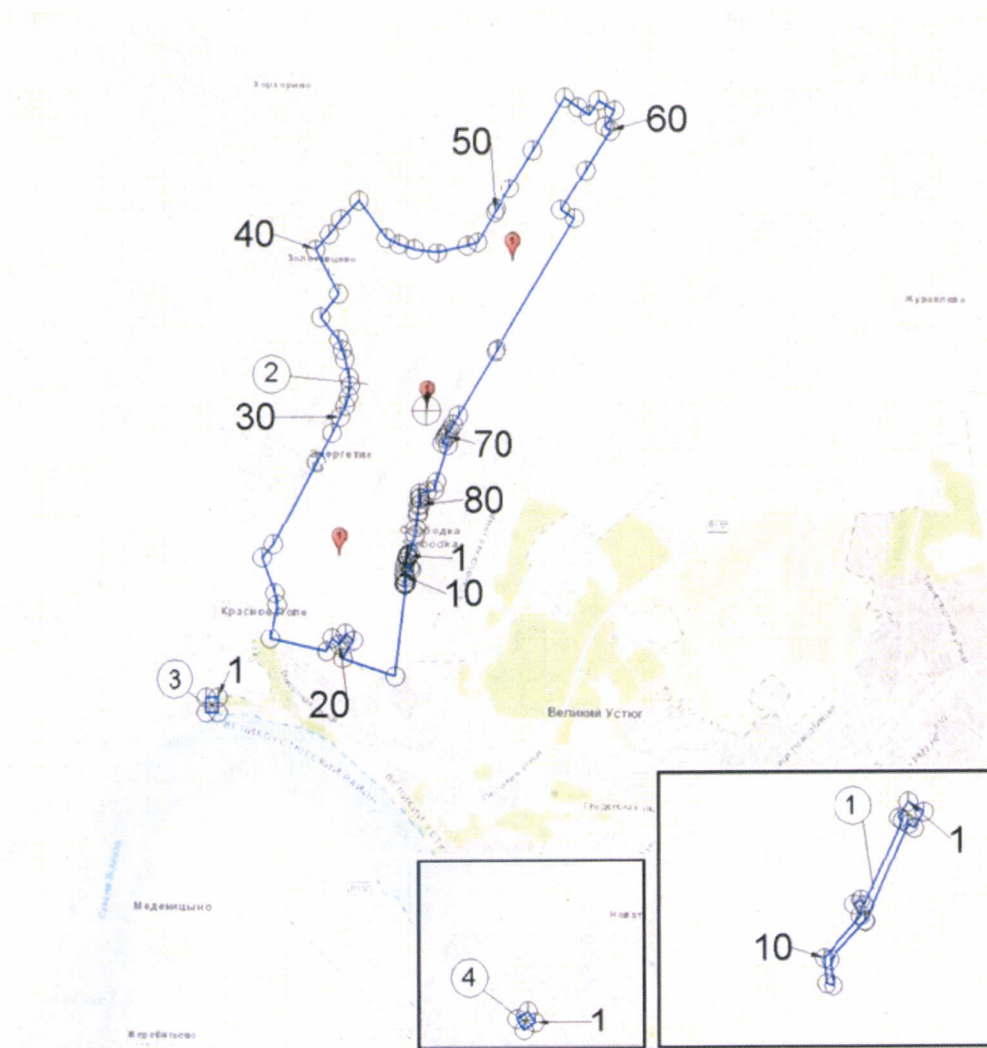
87	527426.74	5179907.83
1	527422.92	5179906.51
Часть 3		
1	526689.98	5178892.87
2	526610.48	5178892.87
3	526610.48	5178829.97
4	526689.98	5178829.97
1	526689.98	5178892.87
Часть 4		
1	523279.20	5177098.81
2	523338.04	5177059.59
3	523298.80	5177000.76
4	523239.97	5177039.98
1	523279.20	5177098.81

5.3. Муниципальное образование, в границах территории которого расположена первая подзона приаэродромной территории аэродрома гражданской авиации Великий Устюг: Великоустюгский муниципальный округ.

5.4. Кадастровые кварталы, в границах территорий которых полностью или частично расположена первая подзона приаэродромной территории аэродрома гражданской авиации Великий Устюг: 35:10:0308021, 35:10:0305009, 35:10:0507001, 35:10:0306012, 35:10:0308002.

5.5. Графическое изображение границ первой подзоны приаэродромной территории аэродрома гражданской авиации Великий Устюг приведено на схеме 2.

Схема 2



## Условные обозначения

- ⊕ КТА
- Характерная точка границы
- 1 Номер характерной точки границы
- ① Номер обособленной части первой и второй подзон
- Граница первой подзоны в составе приаэродромной территории (граница второй подзоны совпадает с границей первой подзоны)

## 6. Описание границ второй подзоны:

6.1. Вторая подзона приаэродромной территории аэродрома гражданской авиации Великий Устюг выделена по внешним границам земельных участков, предоставленных для размещения и эксплуатации зданий, сооружений и оборудования, подлежащих размещению в указанной подзоне, отграничивающим такие земельные участки от земельных участков, предназначенных для иных целей.

6.2. Границы второй подзоны в составе приаэродромной территории аэродрома гражданской авиации Великий Устюг совпадают с границами первой подзоны приаэродромной территории.

## 7. Описание границ третьей подзоны включает:

7.1. Третья подзона приаэродромной территории аэродрома гражданской авиации Великий Устюг выделена в границах полос воздушных подходов, установленных в соответствии с Федеральными правилами использования воздушного пространства Российской Федерации, утвержденными постановлением Правительства Российской Федерации от 11 марта 2010 г. № 138<sup>4</sup> (далее – постановление № 138), и с учетом ограничительных поверхностей аэродрома в соответствии с Федеральными авиационными правилами «Требования, предъявляемые к аэродромам, предназначенным для взлета, посадки, руления и стоянки гражданских воздушных судов», утвержденными приказом Министерства транспорта Российской Федерации от 25 августа 2015 г. № 262 (зарегистрирован Министерством юстиции Российской Федерации 9 октября 2015 г., регистрационный № 39264), с изменениями, внесенными приказом Министерства транспорта Российской Федерации от 24 ноября 2017 г. № 495 (зарегистрирован Министерством юстиции Российской Федерации 21 декабря 2017 г., регистрационный № 49344) (далее – ФАП-262).

7.2. Перечень координат характерных точек границ третьей подзоны приаэродромной территории аэродрома гражданской авиации Великий Устюг приведен в таблице 3.1.

<sup>4</sup> В соответствии с пунктом 3 постановления № 138 данный акт действует до 1 ноября 2026 г.



Таблица 3.1

Обозначение характерных точек границ	Координаты МСК-35	
	X	Y
1	516732.77	5170319.98
2	504317.24	5159835.66
3	499424.59	5167782.83
4	514376.55	5174147.21
5	514187.29	5174613.97
6	514008.71	5175102.38
7	513847.16	5175596.69
8	513702.84	5176096.30
9	513575.92	5176600.61
10	513466.57	5177109.02
11	513374.90	5177620.91
12	513301.04	5178135.68
13	513245.06	5178652.69
14	513207.04	5179171.34
15	513187.01	5179690.99
16	513185.02	5180211.02
17	513201.05	5180730.81
18	513235.09	5181249.73
19	513287.09	5181767.16
20	513357.01	5182282.48
21	513444.74	5182795.06
22	513550.19	5183304.30
23	513673.22	5183809.57
24	513813.70	5184310.27
25	513971.45	5184805.81
26	514146.28	5185295.58
27	514337.98	5185778.99
28	514546.33	5186255.47
29	514771.07	5186724.44
30	515011.92	5187185.33
31	515268.61	5187637.60
32	515540.83	5188080.70
33	515828.24	5188514.10
34	516130.50	5188937.28
35	516447.24	5189349.72
36	516778.10	5189750.94
37	517122.66	5190140.44

38	517480.52	5190517.77
39	517851.24	5190882.47
40	518234.38	5191234.10
41	518629.48	5191572.23
42	519036.06	5191896.47
43	519453.64	5192206.41
44	519881.71	5192501.70
45	520319.76	5192781.97
46	520767.26	5193046.89
47	521223.68	5193296.13
48	521688.46	5193529.41
49	522161.05	5193746.43
50	522640.87	5193946.94
51	523127.36	5194130.70
52	523619.93	5194297.48
53	524117.98	5194447.09
54	524620.92	5194579.35
55	525128.14	5194694.09
56	525639.03	5194791.18
57	526152.99	5194870.50
58	526669.38	5194931.96
59	527187.59	5194975.48
60	527707.00	5195001.01
61	528226.98	5195008.53
62	528746.92	5194998.01
63	529266.17	5194969.48
64	529784.12	5194922.96
65	530300.15	5194858.52
66	530813.64	5194776.23
67	531323.96	5194676.19
68	531830.51	5194558.52
69	532332.67	5194423.36
70	532829.85	5194270.88
71	533321.45	5194101.25
72	533806.87	5193914.68
73	534285.53	5193711.40
74	534756.85	5193491.65
75	535220.28	5193255.70
76	535675.25	5193003.82
77	536121.21	5192736.32
78	536557.63	5192453.52

79	536983.99	5192155.77
80	537399.77	5191843.42
81	537804.48	5191516.84
82	538197.61	5191176.43
83	538578.72	5190822.59
84	538947.33	5190455.76
85	539303.00	5190076.37
86	539634.53	5189697.20
87	552050.06	5200181.52
88	556942.71	5192234.35
89	541990.75	5185869.97
90	542180.01	5185403.21
91	542358.60	5184914.80
92	542520.15	5184420.49
93	542664.46	5183920.88
94	542791.38	5183416.57
95	542900.73	5182908.16
96	542992.40	5182396.27
97	543066.26	5181881.50
98	543122.24	5181364.49
99	543160.27	5180845.84
100	543180.29	5180326.19
101	543182.29	5179806.16
102	543166.25	5179286.37
103	543132.21	5178767.45
104	543080.21	5178250.02
105	543010.30	5177734.70
106	542922.56	5177222.12
107	542817.12	5176712.88
108	542694.08	5176207.61
109	542553.60	5175706.91
110	542395.85	5175211.37
111	542221.02	5174721.60
112	542029.32	5174238.19
113	541820.97	5173761.71
114	541596.24	5173292.74
115	541355.38	5172831.85
116	541098.69	5172379.58
117	540826.47	5171936.48
118	540539.06	5171503.08
119	540236.81	5171079.90

120	539920.06	5170667.46
121	539589.20	5170266.24
122	539244.64	5169876.74
123	538886.78	5169499.41
124	538516.06	5169134.71
125	538132.92	5168783.08
126	537737.82	5168444.95
127	537331.24	5168120.71
128	536913.66	5167810.77
129	536485.59	5167515.48
130	536047.54	5167235.21
131	535600.04	5166970.29
132	535143.62	5166721.05
133	534678.84	5166487.77
134	534206.25	5166270.75
135	533726.43	5166070.24
136	533239.94	5165886.48
137	532747.37	5165719.70
138	532249.32	5165570.09
139	531746.38	5165437.83
140	531239.16	5165323.09
141	530728.27	5165226.00
142	530214.32	5165146.68
143	529697.92	5165085.22
144	529179.71	5165041.70
145	528660.30	5165016.17
146	528140.32	5165008.65
147	527620.39	5165019.17
148	527101.13	5165047.70
149	526583.18	5165094.22
150	526067.15	5165158.66
151	525553.67	5165240.95
152	525043.34	5165340.99
153	524536.79	5165458.66
154	524034.63	5165593.82
155	523537.45	5165746.30
156	523045.85	5165915.93
157	522560.43	5166102.50
158	522081.77	5166305.78
159	521610.45	5166525.53
160	521147.02	5166761.48

161	520692.05	5167013.36
162	520246.09	5167280.86
163	519809.67	5167563.66
164	519383.31	5167861.41
165	518967.53	5168173.76
166	518562.83	5168500.34
167	518169.69	5168840.75
168	517788.58	5169194.59
169	517419.98	5169561.42
170	517064.31	5169940.81
1	516732.77	5170319.98

7.3. Перечень кадастровых кварталов, в границах территорий которых полностью или частично расположена третья подзона приаэродромной территории аэродрома гражданской авиации Великий Устюг, приведен в таблице 3.2.

Таблица 3.2

№ п/п	Номера кадастровых кварталов				
	1	35:10:000000	35:10:104005	35:10:201020	35:10:304013
2	35:10:101001	35:10:104006	35:10:201021	35:10:304014	35:10:402024
3	35:10:101002	35:10:104007	35:10:202001	35:10:304015	35:10:403001
4	35:10:101003	35:10:104008	35:10:202002	35:10:304016	35:10:403002
5	35:10:101004	35:10:104009	35:10:202003	35:10:304017	35:10:403003
6	35:10:101005	35:10:104010	35:10:202004	35:10:304018	35:10:403004
7	35:10:101006	35:10:104011	35:10:202005	35:10:305001	35:10:404012
8	35:10:101007	35:10:104012	35:10:202006	35:10:305002	35:10:408003
9	35:10:101008	35:10:104013	35:10:202007	35:10:305003	35:10:408004
10	35:10:101009	35:10:104014	35:10:202009	35:10:305004	35:10:408029
11	35:10:101010	35:10:104015	35:10:202010	35:10:305005	35:10:408030
12	35:10:101011	35:10:104016	35:10:202011	35:10:305007	35:10:506001
13	35:10:101012	35:10:104017	35:10:202012	35:10:305009	35:10:506002
14	35:10:101013	35:10:104018	35:10:202013	35:10:306001	35:10:506003
15	35:10:101014	35:10:104019	35:10:202014	35:10:306002	35:10:506004
16	35:10:101015	35:10:104020	35:10:202015	35:10:306003	35:10:506005
17	35:10:101016	35:10:104021	35:10:202016	35:10:306004	35:10:506006
18	35:10:101017	35:10:104022	35:10:202017	35:10:306005	35:10:506007
19	35:10:101018	35:10:104023	35:10:202018	35:10:306007	35:10:506008

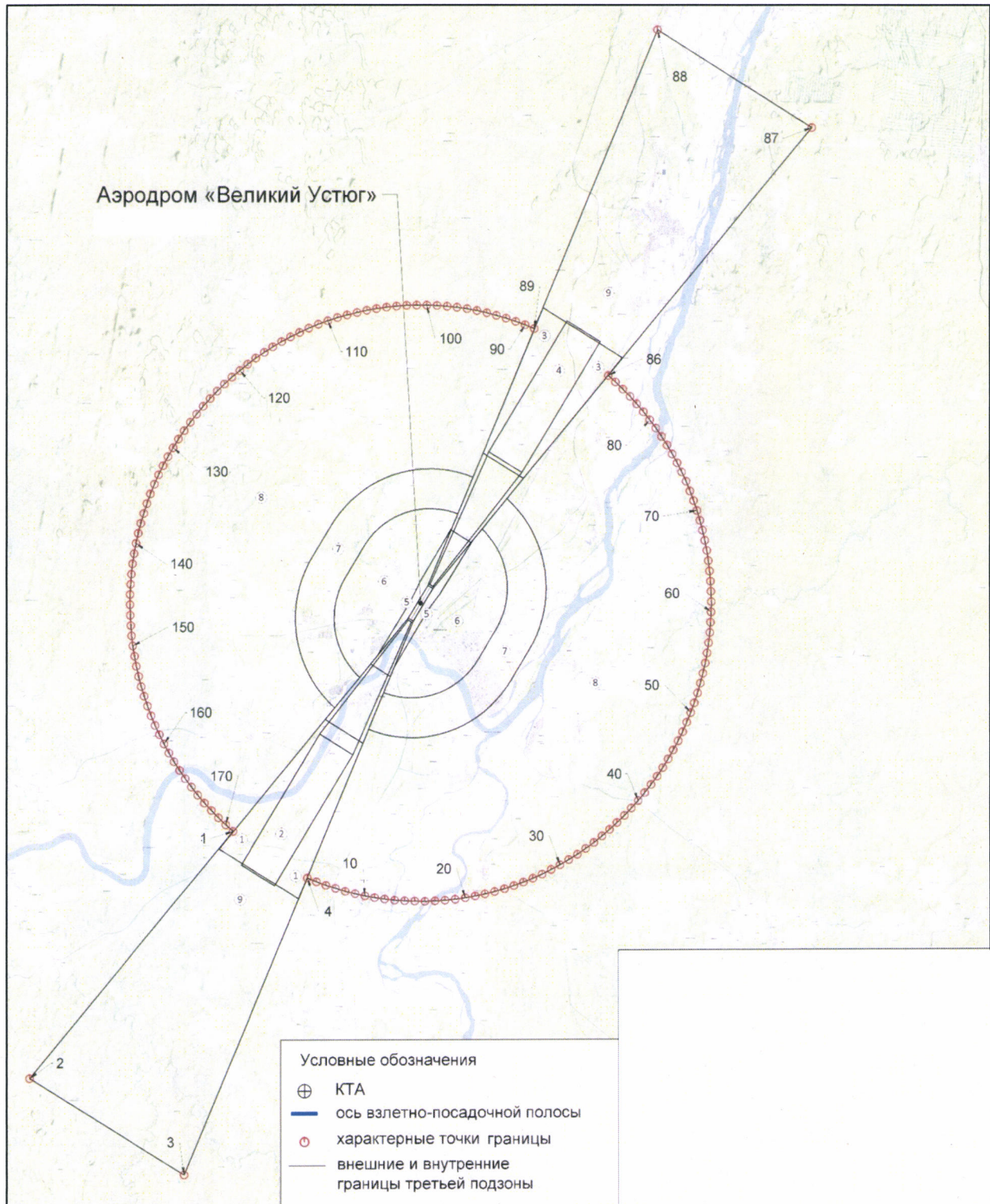
20	35:10:101019	35:10:104024	35:10:202019	35:10:306009	35:10:506009
21	35:10:102001	35:10:105001	35:10:202020	35:10:306010	35:10:506010
22	35:10:102002	35:10:105002	35:10:202021	35:10:306011	35:10:506011
23	35:10:102003	35:10:105003	35:10:202022	35:10:306012	35:10:506012
24	35:10:102004	35:10:105004	35:10:202023	35:10:306013	35:10:507001
25	35:10:102005	35:10:105005	35:10:202024	35:10:306014	35:10:507003
26	35:10:102006	35:10:105006	35:10:202025	35:10:306015	35:10:507004
27	35:10:102007	35:10:105007	35:10:202026	35:10:306016	35:10:507005
28	35:10:102008	35:10:105008	35:10:301004	35:10:306017	35:10:507006
29	35:10:102009	35:10:105009	35:10:301006	35:10:306018	35:10:507007
30	35:10:102010	35:10:105010	35:10:301009	35:10:306019	35:10:507008
31	35:10:102011	35:10:105011	35:10:301010	35:10:306020	35:10:507009
32	35:10:103001	35:10:105012	35:10:301011	35:10:306021	35:10:507010
33	35:10:103002	35:10:105013	35:10:301013	35:10:306022	35:10:507011
34	35:10:103003	35:10:105014	35:10:301014	35:10:306023	35:10:507012
35	35:10:103004	35:10:105015	35:10:301016	35:10:306024	35:10:508017
36	35:10:103005	35:10:105016	35:10:302001	35:10:306025	35:10:509002
37	35:10:103006	35:10:105017	35:10:302002	35:10:306026	35:10:509003
38	35:10:103007	35:10:105018	35:10:302005	35:10:306027	35:10:509004
39	35:10:103008	35:10:105019	35:10:302006	35:10:306028	35:10:510001
40	35:10:103009	35:10:105020	35:10:302007	35:10:307015	35:10:510002
41	35:10:103010	35:10:105021	35:10:302008	35:10:308001	35:10:510008
42	35:10:103011	35:10:105022	35:10:303001	35:10:308002	35:10:515028
43	35:10:103012	35:10:105023	35:10:303002	35:10:308003	35:10:402009
44	35:10:103013	35:10:105024	35:10:303003	35:10:308004	35:10:402012
45	35:10:103014	35:10:105025	35:10:303004	35:10:308005	35:10:402019
46	35:10:103015	35:10:106001	35:10:303005	35:10:308007	35:10:402020
47	35:10:103016	35:10:106002	35:10:303006	35:10:308008	35:10:402022
48	35:10:103017	35:10:106003	35:10:303007	35:10:308010	35:10:408001
49	35:10:103018	35:10:106004	35:10:303009	35:10:308011	35:10:408002
50	35:10:103019	35:10:106005	35:10:303010	35:10:308013	35:10:515029
51	35:10:103020	35:10:106006	35:10:303011	35:10:308015	35:10:307001
52	35:10:103021	35:10:201001	35:10:303012	35:10:308018	35:10:408031
53	35:10:103022	35:10:201002	35:10:303013	35:10:308020	35:10:508001
54	35:10:103023	35:10:201003	35:10:303014	35:10:308021	35:10:508002
55	35:10:103024	35:10:201004	35:10:303015	35:10:308022	35:10:508003
56	35:10:103025	35:10:201005	35:10:303017	35:10:308027	35:10:306008
57	35:10:103026	35:10:201006	35:10:303018	35:10:401006	35:10:306029

58	35:10:103027	35:10:201007	35:10:304001	35:10:401009	35:10:306030
59	35:10:103028	35:10:201008	35:10:304002	35:10:401011	35:10:308012
60	35:10:103029	35:10:201010	35:10:304003	35:10:402005	35:10:308014
61	35:10:103030	35:10:201011	35:10:304004	35:10:402006	35:10:507002
62	35:10:103031	35:10:201012	35:10:304005	35:10:402007	35:10:304009
63	35:10:103032	35:10:201013	35:10:304006	35:10:402008	29:07:164001
64	35:10:103033	35:10:201014	35:10:304007	35:10:402010	29:07:122601
65	35:10:104001	35:10:201016	35:10:304008	35:10:402011	29:07:803010
66	35:10:104002	35:10:201017	35:10:304010	35:10:402017	29:07:122701
67	35:10:104003	35:10:201018	35:10:304011	35:10:402018	29:07:153401
68	35:10:104004	35:10:201019	35:10:304012	35:10:402021	—

7.4. Муниципальные образования, в границах территорий которых полностью или частично расположена третья подзона приаэродромной территории аэродрома гражданской авиации Великий Устюг: Великоустюгский муниципальный округ, Котласский район.

7.5. Графическое изображение внешних границ третьей подзоны приаэродромной территории аэродрома гражданской авиации Великий Устюг приведено на схеме 3.1.

Схема 3.1





7.6. Перечень координат характерных точек границ секторов третьей подзоны приаэродромной территории аэродрома гражданской авиации Великий Устюг приведен в таблице 3.3.

Таблица 3.3

Переходная поверхность			
Номер сектора	Абсолютная высота размещаемых объектов (далее – Набс), м	Координаты МСК-35	
		X	Y
1	138	532018.78	5181636.90
		531453.96	5181295.43
		531404.85	5181375.20
		532018.78	5181636.90
2	130	531404.85	5181375.20
		531453.96	5181295.43
		531026.06	5181036.74
		530939.75	5181176.93
3	122	531404.85	5181375.20
		530939.75	5181176.93
		531026.06	5181036.74
		530598.17	5180778.05
4	115	530474.65	5180978.67
		530939.75	5181176.93
		530474.65	5180978.67
		530598.17	5180778.05
5	117	530170.27	5180519.35
		530009.56	5180780.41
		530474.65	5180978.67
		530025.75	5180754.11
6	107	530170.27	5180519.35
		529742.38	5180260.66
		529599.97	5180491.98
		530025.75	5180754.11
7	118	530009.56	5180780.41
		530025.75	5180754.11
		529599.97	5180491.98
		529544.46	5180582.14
7	118	530009.56	5180780.41
		529599.97	5180491.98
		529742.38	5180260.66
7	118	529314.48	5180001.97
		529314.48	5180001.97

		529174.19	5180229.85
		529599.97	5180491.98
8	99	529544.46	5180582.14
		529599.97	5180491.98
		529174.19	5180229.85
		529079.36	5180383.88
		529544.46	5180582.14
		529174.19	5180229.85
9	118	529314.48	5180001.97
		529263.13	5179970.93
		529121.87	5179904.74
		529008.09	5179850.16
		528881.70	5179789.12
		528765.33	5179978.14
		529174.19	5180229.85
		529174.19	5180229.85
10	98	528765.33	5179978.14
		528670.50	5180132.17
		529079.36	5180383.88
		529174.19	5180229.85
		528765.33	5179978.14
11	124	528881.70	5179789.12
		528844.07	5179770.95
		528627.34	5179662.15
		528464.51	5179579.66
		528451.30	5179572.39
		528356.47	5179726.42
		528765.33	5179978.14
		528670.50	5180132.17
12	98	528765.33	5179978.14
		528356.47	5179726.42
		528261.64	5179880.45
		528670.50	5180132.17
		528356.47	5179726.42
13	124	528451.30	5179572.39
		528358.55	5179521.36
		528038.75	5179328.12
		527948.26	5179475.11
		528356.47	5179726.42
		528261.64	5179880.45
14	98	528356.47	5179726.42
		527948.26	5179475.11
		527853.43	5179629.14
		528261.64	5179880.45

15	124	527948.26	5179475.11
		528038.75	5179328.12
		527679.81	5179111.24
		527629.02	5179079.29
		527540.05	5179223.80
		527948.26	5179475.11
16	98	527948.26	5179475.11
		527540.05	5179223.80
		527445.22	5179377.83
		527853.43	5179629.14
		527948.26	5179475.11
17	124	527540.05	5179223.80
		527629.02	5179079.29
		527552.84	5179031.35
		527205.80	5178813.00
		527114.27	5178961.67
		527540.05	5179223.80
18	99	527540.05	5179223.80
		527114.27	5178961.67
		527058.76	5179051.83
		527445.22	5179377.83
		527540.05	5179223.80
19	123	527114.27	5178961.67
		527205.80	5178813.00
		526782.58	5178546.71
		526688.49	5178699.54
		527114.27	5178961.67
20	109	527058.76	5179051.83
		527114.27	5178961.67
		526688.49	5178699.54
		526672.30	5178725.84
		527058.76	5179051.83
21	119	526672.30	5178725.84
		526782.58	5178546.71
		526359.36	5178280.42
		526285.84	5178399.84
		526672.30	5178725.84
22	129	526285.84	5178399.84
		526359.36	5178280.42
		525936.14	5178014.14
		525899.38	5178073.84
		526285.84	5178399.84
23	139	525899.38	5178073.84
		525936.14	5178014.14

		525512.92	5177747.85
		525899.38	5178073.84
24	138	531364.51	5182699.65
		530854.38	5182269.33
		530805.27	5182349.10
		531364.51	5182699.65
		530805.27	5182349.10
25	130	530854.38	5182269.33
		530467.92	5181943.34
		530381.61	5182083.53
		530805.27	5182349.10
		530381.61	5182083.53
26	122	530467.92	5181943.34
		530081.46	5181617.34
		529957.95	5181817.96
		530381.61	5182083.53
		529957.95	5181817.96
27	114	530081.46	5181617.34
		529695.00	5181291.34
		529534.28	5181552.40
		529957.95	5181817.96
		529678.81	5181317.64
28	107	529695.00	5181291.34
		529308.54	5180965.35
		529253.03	5181055.51
		529678.81	5181317.64
		529534.28	5181552.40
29	117	529678.81	5181317.64
		529253.03	5181055.51
		529110.62	5181286.83
		529534.28	5181552.40
		529253.03	5181055.51
30	99	529308.54	5180965.35
		528922.08	5180639.35
		528827.25	5180793.38
		529253.03	5181055.51
		529110.62	5181286.83
31	118	529253.03	5181055.51
		528827.25	5180793.38
		528686.96	5181021.26
		529110.62	5181286.83
		528827.25	5180793.38
32	98	528922.08	5180639.35
		528922.08	5180639.35
		528922.08	5180639.35

		528513.22	5180387.64
		528418.39	5180541.67
		528827.25	5180793.38
33	118	528636.12	5180989.39
		528686.96	5181021.26
		528827.25	5180793.38
		528418.39	5180541.67
		528302.02	5180730.69
		528413.44	5180816.05
		528513.41	5180893.06
		528636.12	5180989.39
		34	98
528513.22	5180387.64		
528104.36	5180135.92		
528009.53	5180289.95		
528418.39	5180541.67		
35	124	528268.86	5180705.28
		528302.02	5180730.69
		528418.39	5180541.67
		528009.53	5180289.95
		527914.70	5180443.99
		527927.15	5180452.51
		528074.12	5180560.75
		528268.86	5180705.28
36	98	528009.53	5180289.95
		528104.36	5180135.92
		527696.15	5179884.61
		527601.32	5180038.64
		528009.53	5180289.95
37	124	527827.37	5180384.16
		527914.70	5180443.99
		528009.53	5180289.95
		527601.32	5180038.64
		527510.83	5180185.63
		527827.37	5180384.16
38	98	527696.15	5179884.61
		527601.32	5180038.64
		527193.11	5179787.33
		527287.94	5179633.30
		527696.15	5179884.61
39	124	527510.83	5180185.63
		527601.32	5180038.64
		527193.11	5179787.33
		527104.15	5179931.84

		527155.55	5179962.80
		527510.83	5180185.63
40	99	527193.11	5179787.33
		527287.94	5179633.30
		526822.84	5179435.04
		526767.34	5179525.20
		527193.11	5179787.33
		527027.04	5179885.41
41	124	527104.15	5179931.84
		527193.11	5179787.33
		526767.34	5179525.20
		526675.81	5179673.87
		527027.04	5179885.41
		526767.34	5179525.20
42	109	526822.84	5179435.04
		526357.75	5179236.77
		526341.56	5179263.07
		526767.34	5179525.20
		526675.81	5179673.87
43	123	526767.34	5179525.20
		526341.56	5179263.07
		526247.47	5179415.90
		526675.81	5179673.87
		526247.47	5179415.90
44	119	526357.75	5179236.77
		525892.65	5179038.51
		525819.13	5179157.93
		526247.47	5179415.90
		525819.13	5179157.93
45	129	525892.65	5179038.51
		525427.55	5178840.25
		525390.79	5178899.96
		525819.13	5179157.93
		525390.79	5178899.96
46	139	525427.55	5178840.25
		524962.45	5178641.98
		525390.79	5178899.96
		529079.36	5180383.88
47	Размещение объектов запрещено	527445.22	5179377.83
		527287.94	5179633.30
		528922.08	5180639.35
		529079.36	5180383.88

Поверхность захода на посадку для взлетно-посадочной полосы (далее – ВПП) 01 с учетом поверхности взлета ВПП 19			
Номер сектора	Набс, м	Координаты МСК-35	
		X	Y
1	97	527337.13	5179381.74
		527242.76	5179535.02
		526866.75	5179363.72
		526822.84	5179435.04
		527287.94	5179633.30
		527445.22	5179377.83
		527058.76	5179051.83
		527014.85	5179123.15
		527337.13	5179381.74
2	97	527242.76	5179535.02
		527337.13	5179381.74
		527014.85	5179123.15
		526866.75	5179363.72
		527242.76	5179535.02
3	107	527014.85	5179123.15
		527058.76	5179051.83
		526672.30	5178725.84
		526621.84	5178807.80
		527014.85	5179123.15
4	102	526866.75	5179363.72
		527014.85	5179123.15
		526621.84	5178807.80
		526408.21	5179154.81
		526866.75	5179363.72
5	107	526822.84	5179435.04
		526866.75	5179363.72
		526408.21	5179154.81
		526357.75	5179236.77
		526822.84	5179435.04
6	117	526621.84	5178807.80
		526672.30	5178725.84
		526285.84	5178399.84
		526228.83	5178492.45
		526621.84	5178807.80
7	108	526408.21	5179154.81
		526621.84	5178807.80
		526228.83	5178492.45
		525949.66	5178945.90

		526408.21	5179154.81
8	117	526357.75	5179236.77
		526408.21	5179154.81
		525949.66	5178945.90
		525892.65	5179038.51
		526357.75	5179236.77
		526228.83	5178492.45
9	127	526285.84	5178399.84
		525899.38	5178073.84
		525835.82	5178177.10
		526228.83	5178492.45
		525949.66	5178945.90
10	114	526228.83	5178492.45
		525835.82	5178177.10
		525491.11	5178737.00
		525949.66	5178945.90
		525892.65	5179038.51
11	127	525949.66	5178945.90
		525491.11	5178737.00
		525427.55	5178840.25
		525892.65	5179038.51
		525835.82	5178177.10
12	137	525899.38	5178073.84
		525512.92	5177747.85
		525442.80	5177861.74
		525835.82	5178177.10
		525491.11	5178737.00
13	120	525835.82	5178177.10
		525442.80	5177861.74
		525032.57	5178528.09
		525491.11	5178737.00
		525427.55	5178840.25
14	137	525491.11	5178737.00
		525032.57	5178528.09
		524962.45	5178641.98
		525427.55	5178840.25
		525032.57	5178528.09
15	126	525442.80	5177861.74
		525049.79	5177546.39
		524574.02	5178319.18
		525032.57	5178528.09
		525049.79	5177546.39
16	132	524656.78	5177231.04
		524115.48	5178110.27



		524574.02	5178319.18
		525049.79	5177546.39
17	138	524115.48	5178110.27
		524656.78	5177231.04
		524263.76	5176915.69
		523656.93	5177901.37
		524115.48	5178110.27
		525442.80	5177861.74
18	147	525512.92	5177747.85
		524435.82	5176839.26
		524329.53	5176968.46
		525442.80	5177861.74
		524962.45	5178641.98
19	147	525032.57	5178528.09
		523730.89	5177935.06
		523666.92	5178089.72
		524962.45	5178641.98
		524329.53	5176968.46
20	148	524435.82	5176839.26
		523967.08	5176443.86
		523870.75	5176600.34
		524329.53	5176968.46
		524263.76	5176915.69
21	144	523870.75	5176600.34
		523198.39	5177692.46
		523656.93	5177901.37
		524263.76	5176915.69
		523666.92	5178089.72
22	149	523730.89	5177935.06
		523656.93	5177901.37
		523198.39	5177692.46
		523102.05	5177848.93
		523666.92	5178089.72
		523870.75	5176600.34
23	178	523967.08	5176443.86
		523580.62	5176117.87
		523477.74	5176284.98
		523870.75	5176600.34
		523870.75	5176600.34
24	150	523477.74	5176284.98
		522739.84	5177483.55
		523198.39	5177692.46
		523870.75	5176600.34
		523102.05	5177848.93
25	178	523102.05	5177848.93

		523198.39	5177692.46
		522739.84	5177483.55
		522636.96	5177650.67
		523102.05	5177848.93
26	203	523477.74	5176284.98
		523580.62	5176117.87
		523194.16	5175791.87
		523084.72	5175969.63
		523477.74	5176284.98
27	156	523477.74	5176284.98
		523084.72	5175969.63
		522281.30	5177274.65
		522739.84	5177483.55
		523477.74	5176284.98
28	203	522636.96	5177650.67
		522739.84	5177483.55
		522281.30	5177274.65
		522171.86	5177452.41
		522636.96	5177650.67
29	220	523084.72	5175969.63
		523194.16	5175791.87
		522807.70	5175465.87
		522691.71	5175654.28
		523084.72	5175969.63
30	162	523084.72	5175969.63
		522691.71	5175654.28
		521822.75	5177065.74
		522281.30	5177274.65
		523084.72	5175969.63
31	220	522171.86	5177452.41
		522281.30	5177274.65
		521822.75	5177065.74
		521706.76	5177254.15
		522171.86	5177452.41
32	232	522691.71	5175654.28
		522807.70	5175465.87
		522343.95	5175074.68
		522220.09	5175275.86
		522691.71	5175654.28
33	168	522691.71	5175654.28
		522298.70	5175338.93
		521364.20	5176856.83
		521822.75	5177065.74
		522691.71	5175654.28

34	232	521706.76	5177254.15
		521822.75	5177065.74
		521364.20	5176856.83
		521272.50	5176815.05
		521148.64	5177016.23
		521706.76	5177254.15
35	174	522298.70	5175338.93
		522220.09	5175275.86
		521905.68	5175023.58
		520905.66	5176647.92
		521364.20	5176856.83
		522298.70	5175338.93
36	180	521905.68	5175023.58
		521614.85	5174790.21
		521504.15	5174722.06
		520455.63	5176425.18
		520566.34	5176493.33
		520905.66	5176647.92
37	186	521905.68	5175023.58
		521504.15	5174722.06
		521078.37	5174459.93
		520029.85	5176163.05
		520455.63	5176425.18
		521504.15	5174722.06
38	192	521078.37	5174459.93
		520652.59	5174197.80
		519604.07	5175900.92
		520029.85	5176163.05
		521078.37	5174459.93
39	198	520652.59	5174197.80
		520226.81	5173935.67
		519178.30	5175638.79
		519604.07	5175900.92
		520652.59	5174197.80
40	204	520226.81	5173935.67
		519801.03	5173673.54
		518752.52	5175376.66
		519178.30	5175638.79
		520226.81	5173935.67
41	210	519801.03	5173673.54
		519375.26	5173411.41
		518326.74	5175114.53
		518752.52	5175376.66
		519801.03	5173673.54

42	216	519375.26	5173411.41
		518949.48	5173149.28
		517900.96	5174852.40
		518326.74	5175114.53
		519375.26	5173411.41
43	222	518949.48	5173149.28
		518523.70	5172887.15
		517475.18	5174590.27
		517900.96	5174852.40
		518949.48	5173149.28
44	228	518523.70	5172887.15
		518097.92	5172625.02
		517049.40	5174328.14
		517475.18	5174590.27
		518523.70	5172887.15
45	234	518097.92	5172625.02
		517672.14	5172362.89
		516623.62	5174066.01
		517049.40	5174328.14
		518097.92	5172625.02
46	240	517672.14	5172362.89
		517143.17	5172037.24
		516094.65	5173740.35
		516623.62	5174066.01
		517672.14	5172362.89
47	247	522220.09	5175275.86
		522343.95	5175074.68
		515851.42	5169597.93
		513334.98	5173685.42
		521148.64	5177016.23
		521272.50	5176815.05
		520566.34	5176493.33
		516094.65	5173740.35
		517143.17	5172037.24
		521614.85	5174790.21
		522220.09	5175275.86
48	276	515117.46	5170790.12
		515040.82	5170742.93
		513992.30	5172446.05
		514068.94	5172493.23
		515117.46	5170790.12

Поверхность захода на посадку для ВПП 19, с учетом поверхности взлета ВПП 01			
Номер сектора	Набс, м	Координаты МСК-35	
		X	Y
49	83	529308.54	5180965.35
		529352.45	5180894.03
		529030.18	5180635.44
		529124.54	5180482.16
		529500.55	5180653.46
		529544.46	5180582.14
		529079.36	5180383.88
		528922.08	5180639.35
50	83	529308.54	5180965.35
		529352.45	5180894.03
		529500.55	5180653.46
		529124.54	5180482.16
		529030.18	5180635.44
51	93	529352.45	5180894.03
		529959.10	5180862.37
		530009.56	5180780.41
		529544.46	5180582.14
		529500.55	5180653.46
52	88	529959.10	5180862.37
		529745.46	5181209.38
		529500.55	5180653.46
		529352.45	5180894.03
		529745.46	5181209.38
53	93	529695.00	5181291.34
		529745.46	5181209.38
		529352.45	5180894.03
		529308.54	5180965.35
		529695.00	5181291.34
54	103	530417.64	5181071.28
		530474.65	5180978.67
		530009.56	5180780.41
		529959.10	5180862.37
		530417.64	5181071.28
55	94	530138.47	5181524.73
		530417.64	5181071.28
		529959.10	5180862.37
		529745.46	5181209.38

		530138.47	5181524.73
56	103	530081.46	5181617.34
		530138.47	5181524.73
		529745.46	5181209.38
		529695.00	5181291.34
		530081.46	5181617.34
		530876.19	5181280.18
57	113	530939.75	5181176.93
		530474.65	5180978.67
		530417.64	5181071.28
		530876.19	5181280.18
		530531.49	5181840.08
58	100	530876.19	5181280.18
		530417.64	5181071.28
		530138.47	5181524.73
		530531.49	5181840.08
		530467.92	5181943.34
59	113	530531.49	5181840.08
		530138.47	5181524.73
		530081.46	5181617.34
		530467.92	5181943.34
		531334.73	5181489.09
60	123	531404.85	5181375.20
		530939.75	5181176.93
		530876.19	5181280.18
		531334.73	5181489.09
		530924.50	5182155.44
61	106	531334.73	5181489.09
		530876.19	5181280.18
		530531.49	5181840.08
		530924.50	5182155.44
		530854.38	5182269.33
62	123	530924.50	5182155.44
		530531.49	5181840.08
		530467.92	5181943.34
		530854.38	5182269.33
		531945.41	5181767.31
63	133	532020.91	5181637.81
		531404.85	5181375.20
		531334.73	5181489.09
		531945.41	5181767.31
		531793.28	5181698.00
64	112	531334.73	5181489.09
		530924.50	5182155.44

		531317.51	5182470.79
		531793.28	5181698.00
65	133	531368.99	5182703.43
		531451.28	5182578.13
		530924.50	5182155.44
		530854.38	5182269.33
		531368.99	5182703.43
66	118	532251.82	5181906.91
		531793.28	5181698.00
		531317.51	5182470.79
		531451.28	5182578.13
		531710.53	5182786.14
67	147	532691.96	5181923.86
		532020.91	5181637.81
		531945.41	5181767.31
		532626.59	5182077.64
68	147	532037.29	5183048.33
		531451.28	5182578.13
		531368.99	5182703.43
		531926.54	5183173.75
69	124	532710.37	5182115.81
		532251.82	5181906.91
		531710.53	5182786.14
		532103.54	5183101.49
70	148	533265.25	5182168.25
		532691.96	5181923.86
		532626.59	5182077.64
		533168.91	5182324.72
71	130	533168.91	5182324.72
		532710.37	5182115.81
		532103.54	5183101.49
		532496.55	5183416.84
72	148	532496.55	5183416.84
		532037.29	5183048.33
		531926.54	5183173.75
		532400.22	5183573.32
73	178	533627.46	5182533.63

		533730.35	5182366.51
		533265.25	5182168.25
		533168.91	5182324.72
		533627.46	5182533.63
74	136	533627.46	5182533.63
		533168.91	5182324.72
		532496.55	5183416.84
		532889.57	5183732.20
		533627.46	5182533.63
75	178	532786.68	5183899.31
		532889.57	5183732.20
		532496.55	5183416.84
		532400.22	5183573.32
		532786.68	5183899.31
76	193	534086.01	5182742.53
		534195.45	5182564.77
		533730.35	5182366.51
		533627.46	5182533.63
		534086.01	5182742.53
77	142	534086.01	5182742.53
		533627.46	5182533.63
		532889.57	5183732.20
		533282.58	5184047.55
		534086.01	5182742.53
78	193	533173.14	5184225.31
		533282.58	5184047.55
		532889.57	5183732.20
		532786.68	5183899.31
		533173.14	5184225.31
79	206	534544.55	5182951.44
		534660.54	5182763.03
		534195.45	5182564.77
		534086.01	5182742.53
		534544.55	5182951.44
80	148	533675.59	5184362.90
		534544.55	5182951.44
		534086.01	5182742.53
		533282.58	5184047.55
		533675.59	5184362.90
81	206	533559.60	5184551.31
		533675.59	5184362.90
		533282.58	5184047.55
		533173.14	5184225.31
		533559.60	5184551.31



82	218	535003.10	5183160.35
		535125.64	5182961.30
		534660.54	5182763.03
		534544.55	5182951.44
		535003.10	5183160.35
83	154	535003.10	5183160.35
		534544.55	5182951.44
		533675.59	5184362.90
		534068.60	5184678.25
		535003.10	5183160.35
84	218	533946.06	5184877.30
		534068.60	5184678.25
		533675.59	5184362.90
		533559.60	5184551.31
		533946.06	5184877.30
85	231	535608.38	5183436.11
		535739.57	5183223.00
		535125.64	5182961.30
		535003.10	5183160.35
		535608.38	5183436.11
86	160	534461.62	5184993.60
		535461.64	5183369.26
		535003.10	5183160.35
		534068.60	5184678.25
		534461.62	5184993.60
87	231	534456.19	5185307.62
		534587.38	5185094.52
		534068.60	5184678.25
		533946.06	5184877.30
		534456.19	5185307.62
88	166	535911.67	5183592.00
		535800.97	5183523.85
		535461.64	5183369.26
		534461.62	5184993.60
		534752.45	5185226.97
		534863.15	5185295.12
		535911.67	5183592.00
89	172	536337.45	5183854.13
		535911.67	5183592.00
		534863.15	5185295.12
		535288.93	5185557.25
		536337.45	5183854.13
90	178	536763.23	5184116.26
		536337.45	5183854.13

		535288.93	5185557.25
		535714.71	5185819.38
		536763.23	5184116.26
91	184	537189.01	5184378.39
		536763.23	5184116.26
		535714.71	5185819.38
		536140.49	5186081.51
		537189.01	5184378.39
92	190	536566.27	5186343.64
		537614.79	5184640.52
		537189.01	5184378.39
		536140.49	5186081.51
		536566.27	5186343.64
93	196	538040.57	5184902.65
		537614.79	5184640.52
		536566.27	5186343.64
		536992.05	5186605.77
		538040.57	5184902.65
94	202	538466.34	5185164.78
		538040.57	5184902.65
		536992.05	5186605.77
		537417.83	5186867.90
		538466.34	5185164.78
95	208	538892.12	5185426.91
		538466.34	5185164.78
		537417.83	5186867.90
		537843.61	5187130.03
		538892.12	5185426.91
96	214	538269.38	5187392.16
		539317.90	5185689.04
		538892.12	5185426.91
		537843.61	5187130.03
		538269.38	5187392.16
97	220	539743.68	5185951.17
		539317.90	5185689.04
		538269.38	5187392.16
		538695.16	5187654.29
		539743.68	5185951.17
98	226	539120.94	5187916.42
		540169.46	5186213.30
		539743.68	5185951.17
		538695.16	5187654.29
		539120.94	5187916.42
99	232	540595.24	5186475.43

		540169.46	5186213.30
		539120.94	5187916.42
		539546.72	5188178.55
		540595.24	5186475.43
100	238	541021.02	5186737.56
		540595.24	5186475.43
		539546.72	5188178.55
		539972.50	5188440.67
		541021.02	5186737.56
101	244	541234.18	5186868.79
		541021.02	5186737.56
		539972.50	5188440.67
		540185.66	5188571.90
		541234.18	5186868.79
102	247	535608.38	5183436.11
		535800.97	5183523.85
		541234.18	5186868.79
		540185.66	5188571.90
		534752.45	5185226.97
		534587.38	5185094.52
		534456.19	5185307.62
		540515.88	5190419.25
		543032.32	5186331.76
		535739.57	5183223.00
		535608.38	5183436.11
103	262	542375.00	5187571.13
		542298.36	5187523.95
		541249.84	5189227.06
		541326.48	5189274.25
		542375.00	5187571.13
Коническая поверхность			
Сектор 1			
Набс 147 м			
характерная точка границы	Координаты МСК-35		
	X	Y	
1	525516.31	5176017.82	
2	525766.43	5175893.76	
3	526024.59	5175787.44	
4	526289.54	5175699.40	
5	526559.99	5175630.06	
6	526834.61	5175579.74	
7	527112.08	5175548.71	
8	527391.04	5175537.11	

9	527670.12	5175544.99
10	527947.97	5175572.33
11	528223.25	5175618.98
12	528494.59	5175684.72
13	528760.69	5175769.22
14	529020.25	5175872.08
15	529272.00	5175992.80
16	529514.71	5176130.79
17	531046.66	5177073.93
18	531279.16	5177228.50
19	531500.31	5177398.93
20	531709.03	5177584.36
21	531904.31	5177783.90
22	532085.20	5177996.58
23	532250.81	5178221.35
24	532400.33	5178457.13
25	532533.04	5178702.77
26	532648.30	5178957.07
27	532745.54	5179218.78
28	532824.28	5179486.64
29	532884.14	5179759.35
30	532924.84	5180035.56
31	532946.17	5180313.94
32	532948.03	5180593.13
33	532930.41	5180871.77
34	532893.40	5181148.50
35	532837.17	5181421.98
36	532762.00	5181690.86
37	532680.66	5181919.05
38	533140.34	5182115.00
39	533237.68	5181841.92
40	533322.22	5181539.49
41	533385.47	5181231.89
42	533427.10	5180920.63
43	533446.92	5180607.23
44	533444.83	5180293.20
45	533420.83	5179980.09
46	533375.06	5179669.41
47	533307.72	5179362.68
48	533219.16	5179061.40
49	533109.79	5178767.03
50	532980.15	5178481.00
51	532830.88	5178204.72
52	532662.70	5177939.52

53	532476.43	5177686.69
54	532272.97	5177447.48
55	532053.33	5177223.04
56	531818.56	5177014.48
57	531569.82	5176822.79
58	531286.50	5176634.42
59	529799.14	5175718.73
60	529503.36	5175550.58
61	529220.20	5175414.80
62	528928.26	5175299.11
63	528628.96	5175204.06
64	528323.76	5175130.12
65	528014.14	5175077.65
66	527701.62	5175046.90
67	527387.71	5175038.03
68	527073.95	5175051.08
69	526761.86	5175085.99
70	526452.97	5175142.58
71	526148.78	5175220.58
72	525850.77	5175319.60
73	525560.40	5175439.18
74	525279.07	5175578.72
75	525008.16	5175737.54
76	524749.00	5175914.88
77	524502.83	5176109.86
78	524270.86	5176321.54
79	524070.87	5176531.41
80	524452.82	5176853.61
81	524619.94	5176678.23
82	524826.17	5176490.03
83	525045.03	5176316.68
84	525275.45	5176159.02
1	525516.31	5176017.82
Сектор 2		
Набс 172 м		
1	525008.16	5175737.54
2	525279.07	5175578.72
3	525560.40	5175439.18
4	525850.77	5175319.60
5	526148.78	5175220.58
6	526452.97	5175142.58
7	526761.86	5175085.99
8	527073.95	5175051.08
9	527387.71	5175038.03

10	527701.62	5175046.90
11	528014.14	5175077.65
12	528323.76	5175130.12
13	528628.96	5175204.06
14	528928.26	5175299.11
15	529220.20	5175414.80
16	529503.36	5175550.58
17	529799.14	5175718.73
18	531286.50	5176634.42
19	531569.82	5176822.79
20	531818.56	5177014.48
21	532053.33	5177223.04
22	532272.97	5177447.48
23	532476.43	5177686.69
24	532662.70	5177939.52
25	532830.88	5178204.72
26	532980.15	5178481.00
27	533109.79	5178767.03
28	533219.16	5179061.40
29	533307.72	5179362.68
30	533375.06	5179669.41
31	533420.83	5179980.09
32	533444.83	5180293.20
33	533446.92	5180607.23
34	533427.10	5180920.63
35	533385.47	5181231.89
36	533322.22	5181539.49
37	533237.68	5181841.92
38	533140.34	5182115.00
39	533601.14	5182311.43
40	533714.51	5181993.35
41	533808.46	5181657.29
42	533878.74	5181315.48
43	533925.00	5180969.61
44	533947.02	5180621.36
45	533944.70	5180272.41
46	533918.04	5179924.48
47	533867.17	5179579.25
48	533792.35	5179238.42
49	533693.93	5178903.63
50	533572.40	5178576.52
51	533428.35	5178258.69
52	533262.48	5177951.68
53	533075.60	5177656.99

54	532868.61	5177376.06
55	532642.53	5177110.24
56	532398.47	5176860.85
57	532137.59	5176629.09
58	531861.19	5176416.09
59	531556.06	5176213.22
60	530053.84	5175288.38
61	529735.30	5175107.29
62	529420.65	5174956.41
63	529096.24	5174827.85
64	528763.66	5174722.23
65	528424.52	5174640.06
66	528080.47	5174581.76
67	527733.19	5174547.60
68	527384.38	5174537.74
69	527035.73	5174552.24
70	526688.94	5174591.03
71	526345.70	5174653.91
72	526007.68	5174740.58
73	525676.53	5174850.62
74	525353.87	5174983.49
75	525041.26	5175138.55
76	524740.22	5175315.04
77	524452.24	5175512.09
78	524178.69	5175728.75
79	523920.93	5175963.97
80	523687.99	5176208.43
81	524070.87	5176531.41
82	524270.86	5176321.54
83	524502.83	5176109.86
84	524749.00	5175914.88
1	525008.16	5175737.54
Сектор 3		
Набс 197 м		
1	524740.22	5175315.04
2	525041.26	5175138.55
3	525353.87	5174983.49
4	525676.53	5174850.62
5	526007.68	5174740.58
6	526345.70	5174653.91
7	526688.94	5174591.03
8	527035.73	5174552.24
9	527384.38	5174537.74
10	527733.19	5174547.60

11	528080.47	5174581.76
12	528424.52	5174640.06
13	528763.66	5174722.23
14	529096.24	5174827.85
15	529420.65	5174956.41
16	529735.30	5175107.29
17	530053.84	5175288.38
18	531556.06	5176213.22
19	531861.19	5176416.09
20	532137.59	5176629.09
21	532398.47	5176860.85
22	532642.53	5177110.24
23	532868.61	5177376.06
24	533075.60	5177656.99
25	533262.48	5177951.68
26	533428.35	5178258.69
27	533572.40	5178576.52
28	533693.93	5178903.63
29	533792.35	5179238.42
30	533867.17	5179579.25
31	533918.04	5179924.48
32	533944.70	5180272.41
33	533947.02	5180621.36
34	533925.00	5180969.61
35	533878.74	5181315.48
36	533808.46	5181657.29
37	533714.51	5181993.35
38	533601.14	5182311.43
39	534061.93	5182507.86
40	534191.35	5182144.79
41	534294.70	5181775.09
42	534372.01	5181399.08
43	534422.90	5181018.59
44	534447.13	5180635.49
45	534444.57	5180251.62
46	534415.24	5179868.87
47	534359.29	5179489.10
48	534276.98	5179114.15
49	534168.71	5178745.86
50	534035.02	5178386.02
51	533876.55	5178036.38
52	533694.08	5177698.65
53	533488.50	5177374.47
54	533260.80	5177065.42



55	533012.10	5176773.01
56	532743.60	5176498.65
57	532456.62	5176243.70
58	532152.56	5176009.38
59	531825.62	5175792.01
60	530308.53	5174858.02
61	529967.23	5174663.99
62	529621.09	5174498.01
63	529264.22	5174356.58
64	528898.35	5174240.39
65	528525.27	5174150.01
66	528146.80	5174085.87
67	527764.77	5174048.29
68	527381.05	5174037.45
69	526997.51	5174053.40
70	526616.01	5174096.07
71	526238.42	5174165.24
72	525866.58	5174260.59
73	525502.29	5174381.64
74	525147.34	5174527.81
75	524803.44	5174698.38
76	524472.28	5174892.53
77	524155.47	5175109.30
78	523854.56	5175347.65
79	523571.00	5175606.40
80	523305.10	5175885.45
81	523687.99	5176208.43
82	523920.93	5175963.97
83	524178.69	5175728.75
84	524452.24	5175512.09
1	524740.22	5175315.04
Сектор 4		
Набс 222 м		
1	524155.47	5175109.30
2	524472.28	5174892.53
3	524803.44	5174698.38
4	525147.34	5174527.81
5	525502.29	5174381.64
6	525866.58	5174260.59
7	526238.42	5174165.24
8	526616.01	5174096.07
9	526997.51	5174053.40
10	527381.05	5174037.45
11	527764.77	5174048.29

12	528146.80	5174085.87
13	528525.27	5174150.01
14	528898.35	5174240.39
15	529264.22	5174356.58
16	529621.09	5174498.01
17	529967.23	5174663.99
18	530308.53	5174858.02
19	531825.62	5175792.01
20	532152.56	5176009.38
21	532456.62	5176243.70
22	532743.60	5176498.65
23	533012.10	5176773.01
24	533260.80	5177065.42
25	533488.50	5177374.47
26	533694.08	5177698.65
27	533876.55	5178036.38
28	534035.02	5178386.02
29	534168.71	5178745.86
30	534276.98	5179114.15
31	534359.29	5179489.10
32	534415.24	5179868.87
33	534444.57	5180251.62
34	534447.13	5180635.49
35	534422.90	5181018.59
36	534372.01	5181399.08
37	534294.70	5181775.09
38	534191.35	5182144.79
39	534061.93	5182507.86
40	534521.81	5182703.89
41	534527.58	5182690.70
42	534668.19	5182296.22
43	534780.94	5181892.88
44	534865.28	5181482.67
45	534920.80	5181067.57
46	534947.23	5180649.62
47	534944.44	5180230.83
48	534912.45	5179813.26
49	534851.40	5179398.94
50	534761.60	5178989.89
51	534643.49	5178588.09
52	534497.64	5178195.52
53	534324.75	5177814.07
54	534125.68	5177445.62
55	533901.39	5177091.95

56	533652.98	5176754.78
57	533381.66	5176435.77
58	533088.74	5176136.46
59	532775.65	5175858.31
60	532443.93	5175602.68
61	532095.18	5175370.81
62	530563.23	5174427.67
63	530199.16	5174220.69
64	529821.54	5174039.62
65	529432.20	5173885.32
66	529033.05	5173758.56
67	528626.03	5173659.96
68	528213.12	5173589.98
69	527796.34	5173548.98
70	527377.71	5173537.15
71	526959.28	5173554.56
72	526543.08	5173601.10
73	526131.15	5173676.57
74	525725.48	5173780.59
75	525328.05	5173912.66
76	524940.80	5174072.12
77	524565.63	5174258.21
78	524204.34	5174470.02
79	523858.71	5174706.51
80	523530.42	5174966.54
81	523221.07	5175248.84
82	522922.21	5175562.47
83	523305.10	5175885.45
84	523571.00	5175606.40
85	523854.56	5175347.65
1	524155.47	5175109.30
Сектор 5		
Набс 147 м		
1	523257.51	5181250.15
2	523387.15	5181536.18
3	523536.42	5181812.46
4	523704.60	5182077.66
5	523890.88	5182330.49
6	524094.33	5182569.70
7	524313.97	5182794.14
8	524548.74	5183002.70
9	524797.48	5183194.39
10	525080.81	5183382.76
11	526568.16	5184298.45

12	526863.94	5184466.60
13	527147.10	5184602.38
14	527439.04	5184718.07
15	527738.34	5184813.12
16	528043.54	5184887.06
17	528353.16	5184939.53
18	528665.68	5184970.28
19	528979.59	5184979.15
20	529293.35	5184966.10
21	529605.44	5184931.19
22	529914.33	5184874.60
23	530218.52	5184796.60
24	530516.53	5184697.58
25	530806.90	5184578.00
26	531088.23	5184438.46
27	531359.14	5184279.64
28	531618.31	5184102.30
29	531864.47	5183907.32
30	532096.44	5183695.64
31	532296.43	5183485.77
32	531914.48	5183163.57
33	531747.36	5183338.95
34	531541.13	5183527.15
35	531322.27	5183700.50
36	531091.85	5183858.16
37	530850.99	5183999.36
38	530600.87	5184123.42
39	530342.71	5184229.74
40	530077.76	5184317.78
41	529807.31	5184387.12
42	529532.69	5184437.44
43	529255.22	5184468.47
44	528976.27	5184480.07
45	528697.18	5184472.19
46	528419.33	5184444.85
47	528144.06	5184398.20
48	527872.71	5184332.46
49	527606.61	5184247.96
50	527347.05	5184145.10
51	527095.30	5184024.38
52	526852.59	5183886.39
53	525320.64	5182943.25
54	525088.14	5182788.68
55	524866.99	5182618.25

56	524658.27	5182432.82
57	524462.99	5182233.28
58	524282.10	5182020.60
59	524116.50	5181795.83
60	523966.97	5181560.05
61	523834.26	5181314.41
62	523719.00	5181060.11
63	523621.77	5180798.40
64	523543.02	5180530.54
65	523483.16	5180257.83
66	523442.46	5179981.62
67	523421.13	5179703.24
68	523419.27	5179424.05
69	523436.89	5179145.41
70	523473.91	5178868.68
71	523530.13	5178595.20
72	523605.30	5178326.32
73	523686.64	5178098.13
74	523226.96	5177902.18
75	523129.63	5178175.26
76	523045.08	5178477.69
77	522981.84	5178785.29
78	522940.20	5179096.55
79	522920.39	5179409.95
80	522922.48	5179723.98
81	522946.47	5180037.09
82	522992.24	5180347.77
83	523059.58	5180654.50
84	523148.15	5180955.78
1	523257.51	5181250.15
Сектор 6		
Набс 172 м		
1	522938.95	5181758.49
2	523104.82	5182065.50
3	523291.70	5182360.19
4	523498.69	5182641.12
5	523724.77	5182906.94
6	523968.84	5183156.33
7	524229.71	5183388.09
8	524506.11	5183601.09
9	524811.24	5183803.96
10	526313.47	5184728.80
11	526632.01	5184909.89
12	526946.65	5185060.77

13	527271.06	5185189.33
14	527603.65	5185294.95
15	527942.79	5185377.12
16	528286.83	5185435.42
17	528634.11	5185469.58
18	528982.92	5185479.44
19	529331.57	5185464.94
20	529678.36	5185426.15
21	530021.60	5185363.27
22	530359.62	5185276.60
23	530690.77	5185166.56
24	531013.43	5185033.69
25	531326.05	5184878.63
26	531627.08	5184702.14
27	531915.07	5184505.09
28	532188.61	5184288.43
29	532446.37	5184053.21
30	532679.32	5183808.75
31	532296.43	5183485.77
32	532096.44	5183695.64
33	531864.47	5183907.32
34	531618.31	5184102.30
35	531359.14	5184279.64
36	531088.23	5184438.46
37	530806.90	5184578.00
38	530516.53	5184697.58
39	530218.52	5184796.60
40	529914.33	5184874.60
41	529605.44	5184931.19
42	529293.35	5184966.10
43	528979.59	5184979.15
44	528665.68	5184970.28
45	528353.16	5184939.53
46	528043.54	5184887.06
47	527738.34	5184813.12
48	527439.04	5184718.07
49	527147.10	5184602.38
50	526863.94	5184466.60
51	526568.16	5184298.45
52	525080.81	5183382.76
53	524797.48	5183194.39
54	524548.74	5183002.70
55	524313.97	5182794.14
56	524094.33	5182569.70

57	523890.88	5182330.49
58	523704.60	5182077.66
59	523536.42	5181812.46
60	523387.15	5181536.18
61	523257.51	5181250.15
62	523148.15	5180955.78
63	523059.58	5180654.50
64	522992.24	5180347.77
65	522946.47	5180037.09
66	522922.48	5179723.98
67	522920.39	5179409.95
68	522940.20	5179096.55
69	522981.84	5178785.29
70	523045.08	5178477.69
71	523129.63	5178175.26
72	523226.96	5177902.18
73	522766.17	5177705.75
74	522652.79	5178023.83
75	522558.84	5178359.89
76	522488.56	5178701.70
77	522442.30	5179047.57
78	522420.28	5179395.82
79	522422.60	5179744.77
80	522449.26	5180092.70
81	522500.13	5180437.93
82	522574.95	5180778.76
83	522673.37	5181113.55
84	522794.90	5181440.66
1	522938.95	5181758.49
Сектор 7		
Набс 197 м		
1	522442.30	5179047.57
2	522488.56	5178701.70
3	522558.84	5178359.89
4	522652.79	5178023.83
5	522766.17	5177705.75
6	522305.37	5177509.32
7	522175.95	5177872.39
8	522072.60	5178242.09
9	521995.29	5178618.10
10	521944.40	5178998.59
11	521920.17	5179381.69
12	521922.73	5179765.56
13	521952.06	5180148.31

14	522008.01	5180528.08
15	522090.33	5180903.03
16	522198.59	5181271.32
17	522332.28	5181631.16
18	522490.75	5181980.80
19	522673.22	5182318.53
20	522878.81	5182642.71
21	523106.50	5182951.76
22	523355.21	5183244.17
23	523623.70	5183518.53
24	523910.68	5183773.48
25	524214.74	5184007.80
26	524541.68	5184225.17
27	526058.77	5185159.16
28	526400.07	5185353.19
29	526746.21	5185519.17
30	527103.08	5185660.60
31	527468.95	5185776.79
32	527842.03	5185867.17
33	528220.51	5185931.31
34	528602.54	5185968.89
35	528986.26	5185979.73
36	529369.80	5185963.78
37	529751.29	5185921.11
38	530128.88	5185851.94
39	530500.72	5185756.59
40	530865.01	5185635.54
41	531219.97	5185489.37
42	531563.86	5185318.80
43	531895.02	5185124.65
44	532211.83	5184907.88
45	532512.74	5184669.53
46	532796.30	5184410.78
47	533062.20	5184131.73
48	532679.32	5183808.75
49	532446.37	5184053.21
50	532188.61	5184288.43
51	531915.07	5184505.09
52	531627.08	5184702.14
53	531326.05	5184878.63
54	531013.43	5185033.69
55	530690.77	5185166.56
56	530359.62	5185276.60
57	530021.60	5185363.27



58	529678.36	5185426.15
59	529331.57	5185464.94
60	528982.92	5185479.44
61	528634.11	5185469.58
62	528286.83	5185435.42
63	527942.79	5185377.12
64	527603.65	5185294.95
65	527271.06	5185189.33
66	526946.65	5185060.77
67	526632.01	5184909.89
68	526313.47	5184728.80
69	524811.24	5183803.96
70	524506.11	5183601.09
71	524229.71	5183388.09
72	523968.84	5183156.33
73	523724.77	5182906.94
74	523498.69	5182641.12
75	523291.70	5182360.19
76	523104.82	5182065.50
77	522938.95	5181758.49
78	522794.90	5181440.66
79	522673.37	5181113.55
80	522574.95	5180778.76
81	522500.13	5180437.93
82	522449.26	5180092.70
83	522422.60	5179744.77
84	522420.28	5179395.82
1	522442.30	5179047.57
Сектор 8		
Набс 222 м		
1	522042.55	5182203.11
2	522241.62	5182571.56
3	522465.91	5182925.23
4	522714.32	5183262.40
5	522985.65	5183581.41
6	523278.56	5183880.72
7	523591.65	5184158.87
8	523923.37	5184414.50
9	524272.12	5184646.37
10	525804.07	5185589.51
11	526168.14	5185796.49
12	526545.77	5185977.56
13	526935.10	5186131.86
14	527334.25	5186258.62

15	527741.27	5186357.22
16	528154.18	5186427.20
17	528570.96	5186468.20
18	528989.59	5186480.03
19	529408.02	5186462.62
20	529824.22	5186416.08
21	530236.16	5186340.61
22	530641.83	5186236.59
23	531039.25	5186104.52
24	531426.50	5185945.06
25	531801.68	5185758.97
26	532162.96	5185547.16
27	532508.59	5185310.67
28	532836.88	5185050.64
29	533146.23	5184768.34
30	533435.14	5184465.16
31	533444.32	5184454.06
32	533062.20	5184131.73
33	532796.30	5184410.78
34	532512.74	5184669.53
35	532211.83	5184907.88
36	531895.02	5185124.65
37	531563.86	5185318.80
38	531219.97	5185489.37
39	530865.01	5185635.54
40	530500.72	5185756.59
41	530128.88	5185851.94
42	529751.29	5185921.11
43	529369.80	5185963.78
44	528986.26	5185979.73
45	528602.54	5185968.89
46	528220.51	5185931.31
47	527842.03	5185867.17
48	527468.95	5185776.79
49	527103.08	5185660.60
50	526746.21	5185519.17
51	526400.07	5185353.19
52	526058.77	5185159.16
53	524541.68	5184225.17
54	524214.74	5184007.80
55	523910.68	5183773.48
56	523623.70	5183518.53
57	523355.21	5183244.17
58	523106.50	5182951.76

59	522878.81	5182642.71
60	522673.22	5182318.53
61	522490.75	5181980.80
62	522332.28	5181631.16
63	522198.59	5181271.32
64	522090.33	5180903.03
65	522008.01	5180528.08
66	521952.06	5180148.31
67	521922.73	5179765.56
68	521920.17	5179381.69
69	521944.40	5178998.59
70	521995.29	5178618.10
71	522072.60	5178242.09
72	522175.95	5177872.39
73	522305.37	5177509.32
74	521844.57	5177312.89
75	521699.11	5177720.96
76	521586.36	5178124.30
77	521502.02	5178534.51
78	521446.50	5178949.61
79	521420.07	5179367.56
80	521422.86	5179786.35
81	521454.85	5180203.92
82	521515.90	5180618.24
83	521605.70	5181027.29
84	521723.81	5181429.09
85	521869.67	5181821.66
1	522042.55	5182203.11
Внутренняя горизонтальная поверхность		
характерные точки границ	Координаты МСК-35	
	X	Y
Часть 1		
1	528358.55	5179521.36
2	528464.51	5179579.66
3	528627.34	5179662.15
4	528844.07	5179770.95
5	529008.09	5179850.16
6	529121.87	5179904.74
7	529263.13	5179970.93
8	529391.50	5180048.54
9	532018.78	5181636.90
10	532680.66	5181919.05
11	532762.00	5181690.86

12	532837.17	5181421.98
13	532893.40	5181148.50
14	532930.41	5180871.77
15	532948.03	5180593.13
16	532946.17	5180313.94
17	532924.84	5180035.56
18	532884.14	5179759.35
19	532824.28	5179486.64
20	532745.54	5179218.78
21	532648.30	5178957.07
22	532533.04	5178702.77
23	532400.33	5178457.13
24	532250.81	5178221.35
25	532085.20	5177996.58
26	531904.31	5177783.90
27	531709.03	5177584.36
28	531500.31	5177398.93
29	531279.16	5177228.50
30	531046.66	5177073.93
31	529514.71	5176130.79
32	529272.00	5175992.80
33	529020.25	5175872.08
34	528760.69	5175769.22
35	528494.59	5175684.72
36	528223.25	5175618.98
37	527947.97	5175572.33
38	527670.12	5175544.99
39	527391.04	5175537.11
40	527112.08	5175548.71
41	526834.61	5175579.74
42	526559.99	5175630.06
43	526289.54	5175699.40
44	526024.59	5175787.44
45	525766.43	5175893.76
46	525516.31	5176017.82
47	525275.45	5176159.02
48	525045.03	5176316.68
49	524826.17	5176490.03
50	524619.94	5176678.23
51	524452.82	5176853.61
52	525512.92	5177747.85
53	527552.84	5179031.35
54	527679.81	5179111.24
55	528358.55	5179521.36

Часть 2		
1	527095.30	5184024.38
2	527347.05	5184145.10
3	527606.61	5184247.96
4	527872.71	5184332.46
5	528144.06	5184398.20
6	528419.33	5184444.85
7	528697.18	5184472.19
8	528976.27	5184480.07
9	529255.22	5184468.47
10	529532.69	5184437.44
11	529807.31	5184387.12
12	530077.76	5184317.78
13	530342.71	5184229.74
14	530600.87	5184123.42
15	530850.99	5183999.36
16	531091.85	5183858.16
17	531322.27	5183700.50
18	531541.13	5183527.15
19	531747.36	5183338.95
20	531914.48	5183163.57
21	531364.51	5182699.65
22	528763.22	5181069.06
23	528636.12	5180989.39
24	528513.41	5180893.06
25	528413.44	5180816.05
26	528268.86	5180705.28
27	528074.12	5180560.75
28	527927.15	5180452.51
29	527827.37	5180384.16
30	527155.55	5179962.80
31	527027.04	5179885.41
32	524962.45	5178641.98
33	523686.64	5178098.13
34	523605.30	5178326.32
35	523530.13	5178595.20
36	523473.91	5178868.68
37	523436.89	5179145.41
38	523419.27	5179424.05
39	523421.13	5179703.24
40	523442.46	5179981.62
41	523483.16	5180257.83
42	523543.02	5180530.54
43	523621.77	5180798.40

44	523719.00	5181060.11
45	523834.26	5181314.41
46	523966.97	5181560.05
47	524116.50	5181795.83
48	524282.10	5182020.60
49	524462.99	5182233.28
50	524658.27	5182432.82
51	524866.99	5182618.25
52	525088.14	5182788.68
53	525320.64	5182943.25
54	526852.59	5183886.39
1	527095.30	5184024.38
Внешняя горизонтальная поверхность		
характерные точки границ	Координаты МСК-35	
	X	Y
Часть 1		
1	516722.00	5170332.30
2	517064.31	5169940.81
3	517419.98	5169561.42
4	517788.58	5169194.59
5	518169.69	5168840.75
6	518562.83	5168500.34
7	518967.53	5168173.76
8	519383.31	5167861.41
9	519809.67	5167563.66
10	520246.09	5167280.86
11	520692.05	5167013.36
12	521147.02	5166761.48
13	521610.45	5166525.53
14	522081.77	5166305.78
15	522560.43	5166102.50
16	523045.85	5165915.93
17	523537.45	5165746.30
18	524034.63	5165593.82
19	524536.79	5165458.66
20	525043.34	5165340.99
21	525553.67	5165240.95
22	526067.15	5165158.66
23	526583.18	5165094.22
24	527101.13	5165047.70
25	527620.39	5165019.17
26	528140.32	5165008.65
27	528660.30	5165016.17

28	529179.71	5165041.70
29	529697.92	5165085.22
30	530214.32	5165146.68
31	530728.27	5165226.00
32	531239.16	5165323.09
33	531746.38	5165437.83
34	532249.32	5165570.09
35	532747.37	5165719.70
36	533239.94	5165886.48
37	533726.43	5166070.24
38	534206.25	5166270.75
39	534678.84	5166487.77
40	535143.62	5166721.05
41	535600.04	5166970.29
42	536047.54	5167235.21
43	536485.59	5167515.48
44	536913.66	5167810.77
45	537331.24	5168120.71
46	537737.82	5168444.95
47	538132.92	5168783.08
48	538516.06	5169134.71
49	538886.78	5169499.41
50	539244.64	5169876.74
51	539589.20	5170266.24
52	539920.06	5170667.46
53	540236.80	5171079.90
54	540539.06	5171503.08
55	540826.47	5171936.48
56	541098.69	5172379.58
57	541355.38	5172831.85
58	541596.24	5173292.74
59	541820.97	5173761.71
60	542029.32	5174238.19
61	542221.02	5174721.60
62	542395.85	5175211.37
63	542553.60	5175706.91
64	542694.08	5176207.61
65	542817.12	5176712.88
66	542922.56	5177222.12
67	543010.30	5177734.70
68	543080.21	5178250.02
69	543132.21	5178767.45
70	543166.25	5179286.37
71	543182.28	5179806.16

72	543180.29	5180326.19
73	543160.27	5180845.84
74	543122.24	5181364.49
75	543066.26	5181881.50
76	542992.40	5182396.27
77	542900.73	5182908.16
78	542791.38	5183416.57
79	542664.46	5183920.88
80	542520.15	5184420.49
81	542358.60	5184914.80
82	542180.01	5185403.21
83	541984.60	5185885.14
84	534521.81	5182703.89
85	534527.58	5182690.70
86	534668.19	5182296.22
87	534780.94	5181892.88
88	534865.28	5181482.67
89	534920.80	5181067.57
90	534947.23	5180649.62
91	534944.44	5180230.83
92	534912.45	5179813.26
93	534851.40	5179398.94
94	534761.60	5178989.89
95	534643.49	5178588.09
96	534497.64	5178195.52
97	534324.75	5177814.07
98	534125.68	5177445.62
99	533901.39	5177091.95
100	533652.98	5176754.78
101	533381.66	5176435.77
102	533088.74	5176136.46
103	532775.65	5175858.31
104	532443.93	5175602.68
105	532095.18	5175370.81
106	530563.23	5174427.67
107	530199.16	5174220.69
108	529821.54	5174039.62
109	529432.20	5173885.32
110	529033.05	5173758.56
111	528626.03	5173659.96
112	528213.12	5173589.98
113	527796.34	5173548.98
114	527377.71	5173537.15
115	526959.28	5173554.56



116	526543.08	5173601.10
117	526131.15	5173676.57
118	525725.48	5173780.59
119	525328.05	5173912.66
120	524940.80	5174072.12
121	524565.63	5174258.21
122	524204.34	5174470.02
123	523858.71	5174706.51
124	523530.42	5174966.54
125	523221.07	5175248.84
126	522922.21	5175562.47
1	516722.00	5170332.30
Часть 2		
1	514382.70	5174132.04
2	514187.29	5174613.97
3	514008.71	5175102.38
4	513847.16	5175596.69
5	513702.84	5176096.30
6	513575.92	5176600.61
7	513466.57	5177109.02
8	513374.90	5177620.91
9	513301.04	5178135.68
10	513245.06	5178652.69
11	513207.04	5179171.34
12	513187.01	5179690.99
13	513185.02	5180211.02
14	513201.05	5180730.81
15	513235.09	5181249.73
16	513287.09	5181767.16
17	513357.01	5182282.48
18	513444.74	5182795.06
19	513550.19	5183304.30
20	513673.22	5183809.57
21	513813.70	5184310.27
22	513971.45	5184805.81
23	514146.28	5185295.58
24	514337.98	5185778.99
25	514546.33	5186255.47
26	514771.07	5186724.44
27	515011.92	5187185.33
28	515268.61	5187637.60
29	515540.83	5188080.70
30	515828.24	5188514.10
31	516130.50	5188937.28

32	516447.24	5189349.72
33	516778.10	5189750.94
34	517122.66	5190140.44
35	517480.52	5190517.77
36	517851.24	5190882.47
37	518234.38	5191234.10
38	518629.48	5191572.23
39	519036.06	5191896.47
40	519453.64	5192206.41
41	519881.71	5192501.70
42	520319.76	5192781.97
43	520767.26	5193046.89
44	521223.68	5193296.13
45	521688.46	5193529.41
46	522161.05	5193746.43
47	522640.87	5193946.94
48	523127.36	5194130.70
49	523619.93	5194297.48
50	524117.98	5194447.09
51	524620.92	5194579.35
52	525128.14	5194694.09
53	525639.03	5194791.18
54	526152.99	5194870.50
55	526669.38	5194931.96
56	527187.59	5194975.48
57	527707.00	5195001.01
58	528226.98	5195008.53
59	528746.92	5194998.01
60	529266.17	5194969.48
61	529784.12	5194922.96
62	530300.15	5194858.52
63	530813.64	5194776.23
64	531323.96	5194676.19
65	531830.51	5194558.52
66	532332.67	5194423.36
67	532829.85	5194270.88
68	533321.45	5194101.25
69	533806.87	5193914.68
70	534285.53	5193711.40
71	534756.85	5193491.65
72	535220.28	5193255.70
73	535675.25	5193003.82
74	536121.21	5192736.32
75	536557.63	5192453.52

76	536983.99	5192155.77
77	537399.77	5191843.42
78	537804.48	5191516.84
79	538197.61	5191176.43
80	538578.72	5190822.59
81	538947.33	5190455.76
82	539303.00	5190076.37
83	539645.30	5189684.88
84	533444.32	5184454.06
85	533435.14	5184465.16
86	533146.23	5184768.34
87	532836.88	5185050.64
88	532508.59	5185310.67
89	532162.96	5185547.16
90	531801.68	5185758.97
91	531426.50	5185945.06
92	531039.25	5186104.52
93	530641.83	5186236.59
94	530236.16	5186340.61
95	529824.22	5186416.08
96	529408.02	5186462.62
97	528989.59	5186480.03
98	528570.96	5186468.20
99	528154.18	5186427.20
100	527741.27	5186357.22
101	527334.25	5186258.62
102	526935.10	5186131.86
103	526545.77	5185977.56
104	526168.14	5185796.49
105	525804.07	5185589.51
106	524272.12	5184646.37
107	523923.37	5184414.50
108	523591.65	5184158.87
109	523278.56	5183880.72
110	522985.65	5183581.41
111	522714.32	5183262.40
112	522465.91	5182925.23
113	522241.62	5182571.56
114	522042.55	5182203.11
115	521869.67	5181821.66
116	521723.81	5181429.09
117	521605.70	5181027.29
118	521515.90	5180618.24
119	521454.85	5180203.92

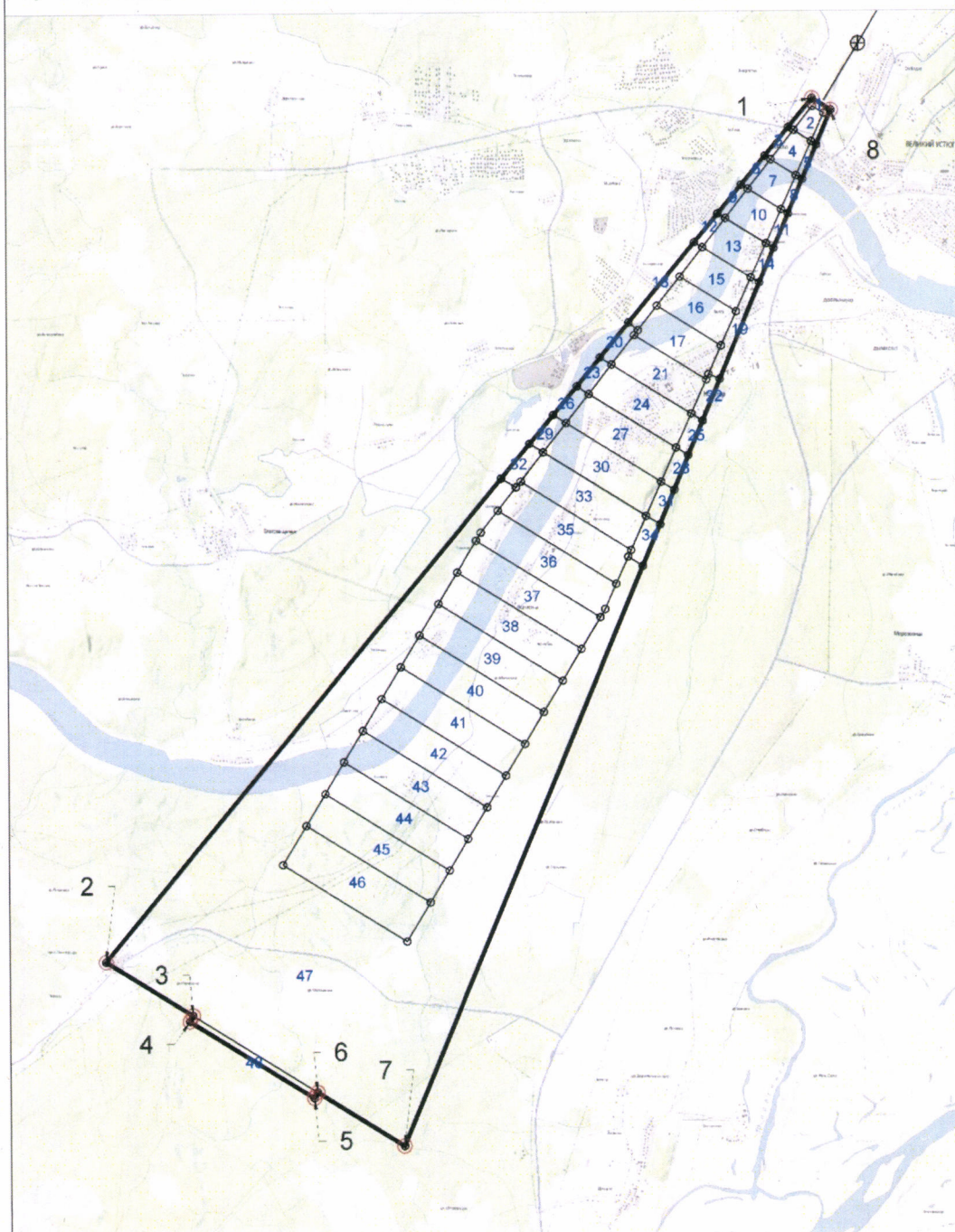
120	521422.86	5179786.35
121	521420.07	5179367.56
122	521446.50	5178949.61
123	521502.02	5178534.51
124	521586.36	5178124.30
125	521699.11	5177720.96
126	521844.57	5177312.89
1	514382.70	5174132.04

7.7. Графические изображения границ секторов третьей подзоны приаэродромной территории аэродрома гражданской авиации Великий Устюг приведены на схемах 3.2 – 3.7.



Схема 3.3

Границы поверхностей захода на посадку для ВПП 01  
с учетом поверхностей взлета ВПП 19 аэродрома «Великий Устюг»



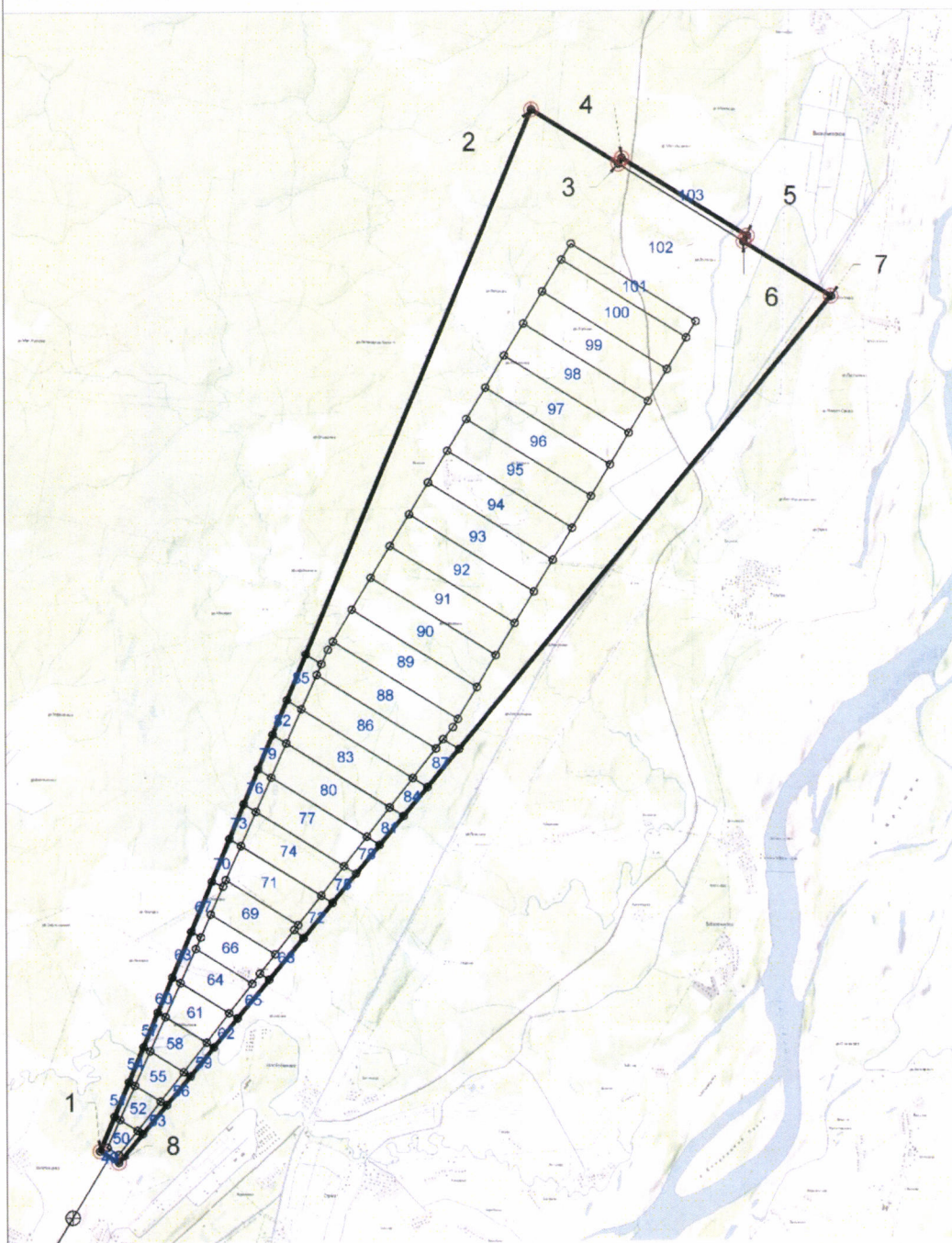
Условные обозначения:

- Характерная точка границ поверхности ограничения препятствий
- Характерная точка границ сектора установления высоты ограничения застройки
- Внешние границы поверхности ограничения препятствий
- Границы секторов установления высоты ограничения застройки
- 1 - Номер отдельного сектора в котором устанавливается высота ограничения застройки

М 1:80 000

## Схема 3.4

Границы поверхностей захода на посадку для ВПП 19  
с учетом поверхностей взлета ВПП 01 аэродрома «Великий Устюг»



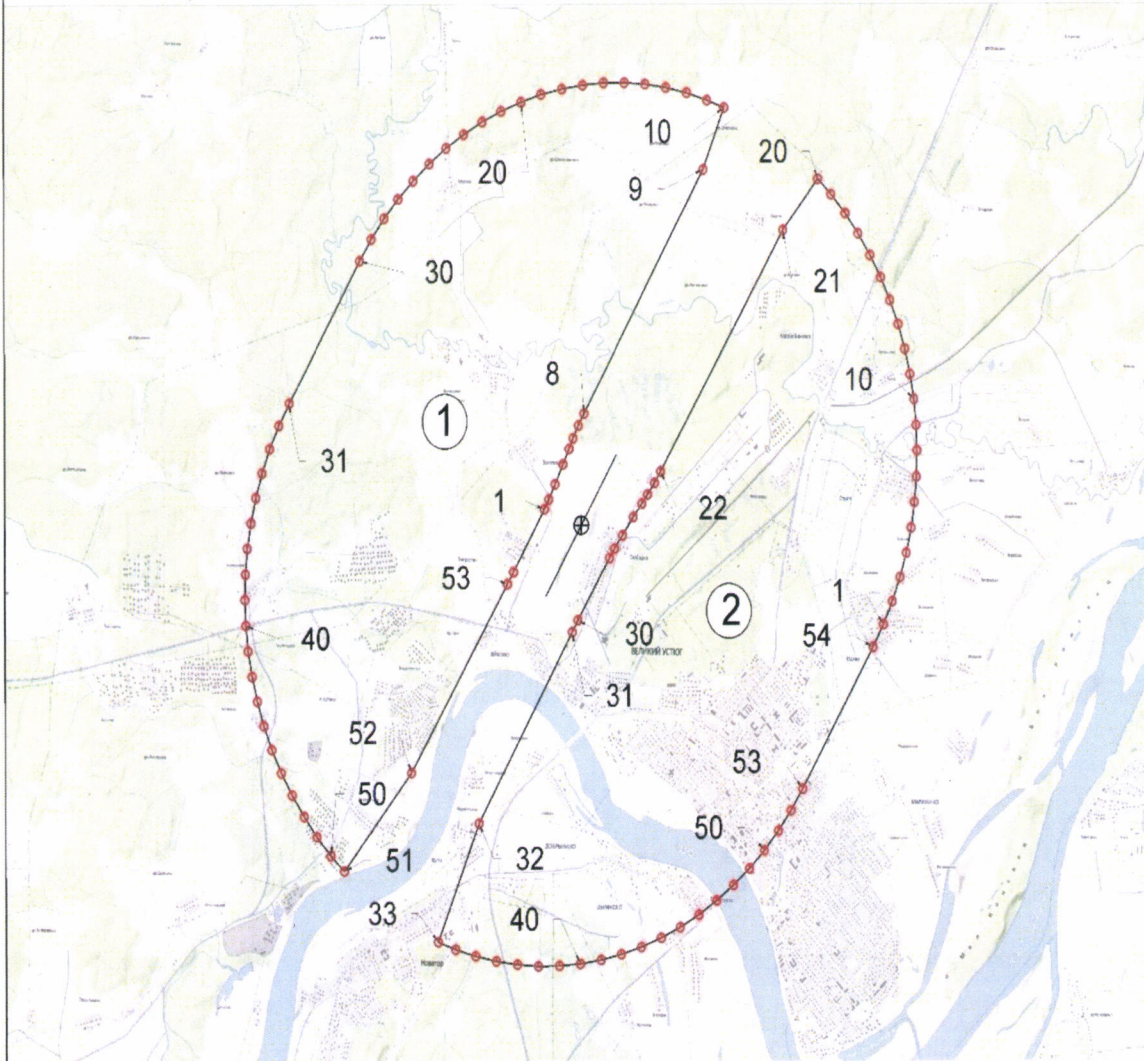
Условные обозначения:

- Характерная точка границ поверхности ограничения препятствий
- Характерная точка границ сектора установления высоты ограничения застройки
- Внешние границы поверхности ограничения препятствий
- Границы секторов установления высоты ограничения застройки
- 1 - Номер отдельного сектора в котором устанавливается высота ограничения застройки

М 1:80 000

Схема 3.5

Границы внутренней горизонтальной поверхности аэродрома «Великий Устюг»



Условные обозначения:

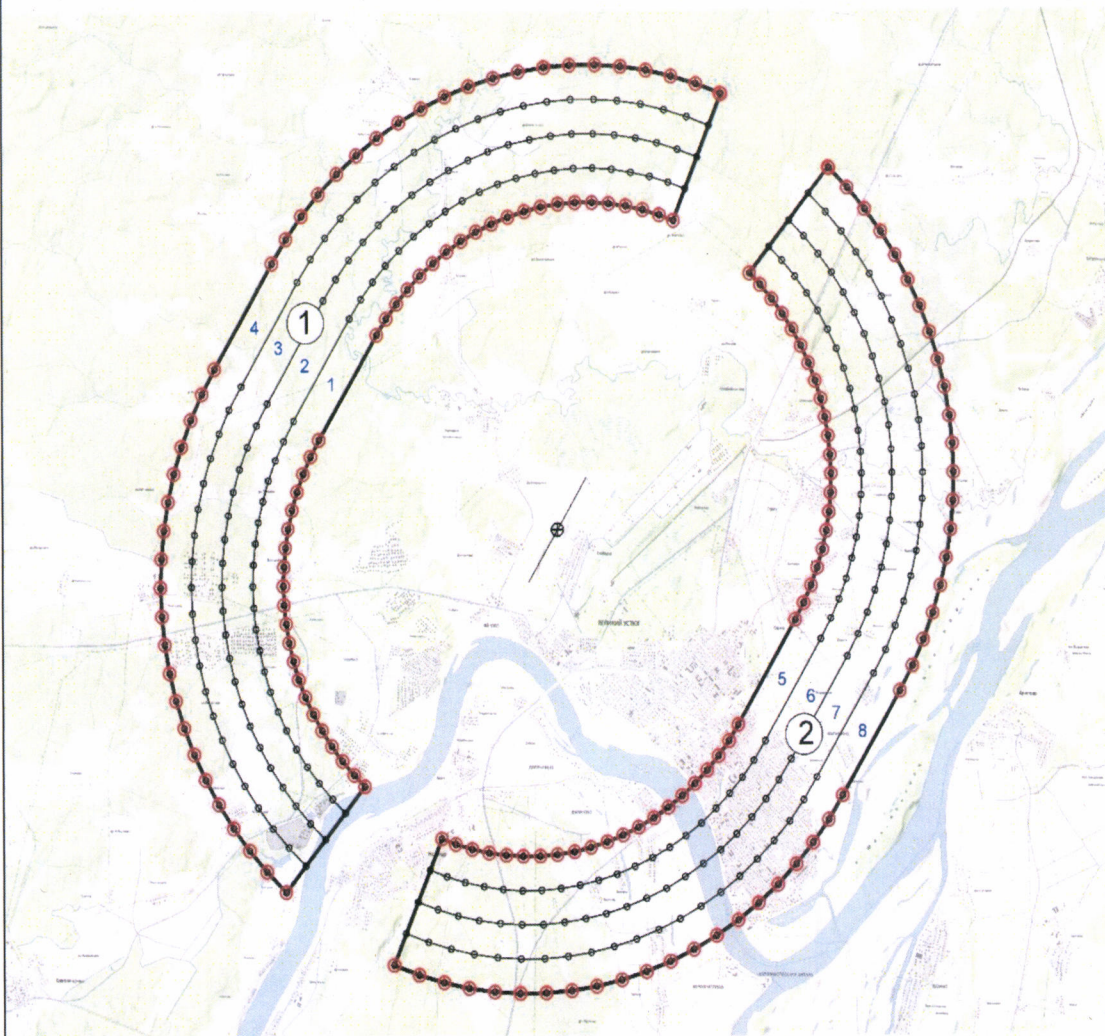
М 1:80 000

- ⊙ Характерная точка границ поверхности ограничения препятствий
- Внешние границы поверхности ограничения препятствий
- ① Номер отдельного сектора в котором устанавливается высота ограничения застройки



## Схема 3.6

Границы конической поверхности аэродрома «Великий Устюг»

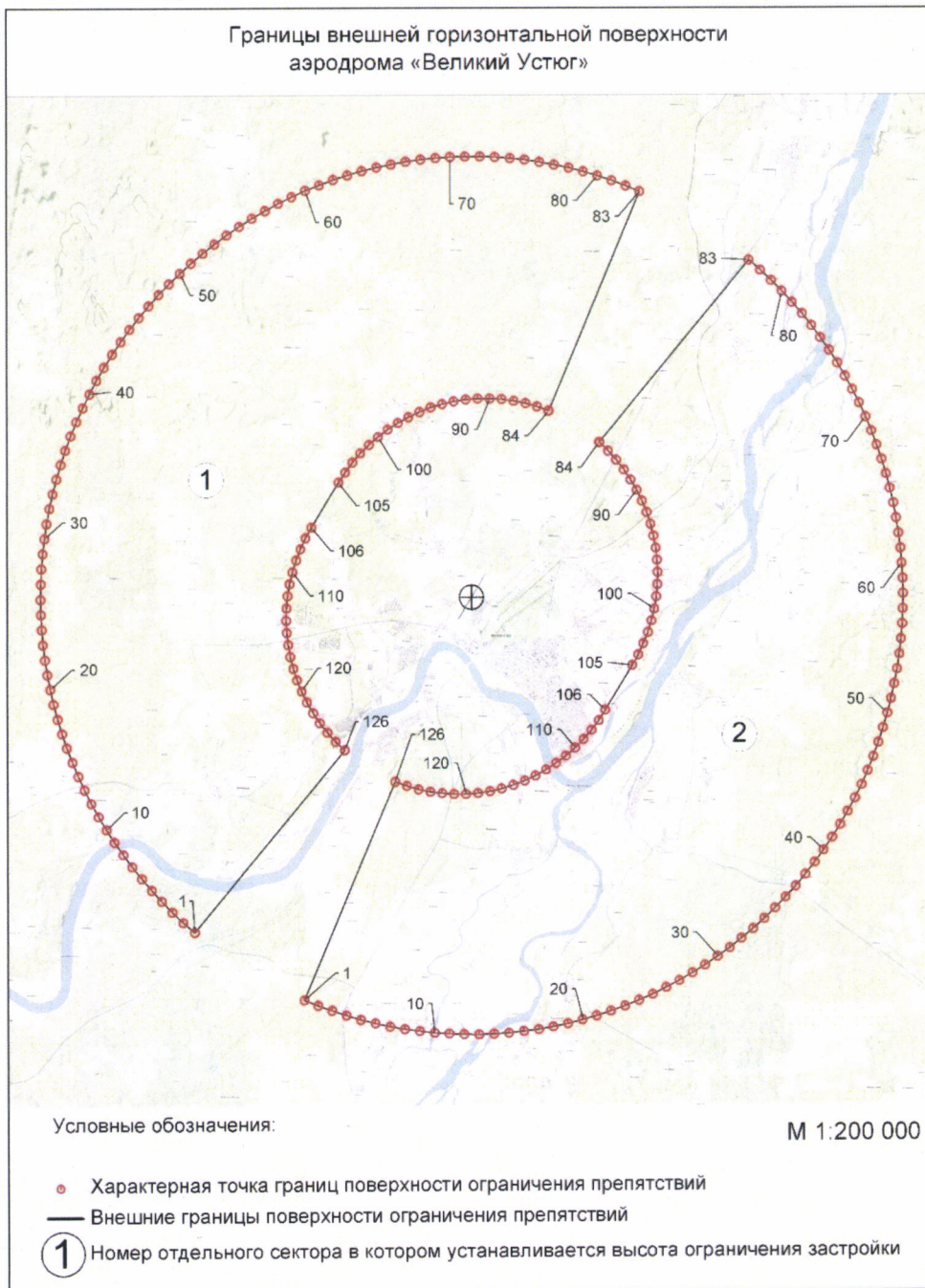


Условные обозначения:

М 1:100 000

- Характерная точка границ поверхности ограничения препятствий
- Характерная точка границ сектора установления высоты ограничения застройки
- Внешние границы поверхности ограничения препятствий
- Границы секторов установления высоты ограничения застройки
- 1 - Номер отдельного сектора в котором устанавливается высота ограничения застройки
- ① Номер части конической поверхности

## Схема 3.7



## 8. Описание границ четвертой подзоны:

8.1. Четвертая подзона приаэродромной территории аэродрома гражданской авиации Великий Устюг выделяется по границам зон действия средств радиотехнического обеспечения полетов воздушных судов и авиационной электросвязи (далее – РТОП и АС), обозначенным в аэронавигационном паспорте аэродрома гражданской авиации Великий Устюг.

Граница четвертой подзоны приаэродромной территории аэродрома гражданской авиации Великий Устюг определена путем совмещения границ зон ограничения размещения объектов, создающих помехи в работе наземных объектов средств и систем обслуживания воздушного движения, навигации, посадки и связи, предназначенных для организации воздушного движения. Контур четвертой подзоны выделен по максимально удаленным от средств РТОП и АС границам зон ограничений.

В составе четвертой подзоны определены высотные ограничения для окружающей застройки. В границах выделенных участков наклонных поверхностей ограничения застройки указаны высоты от минимальной к максимальной отметке по их границам в направлении от места установки средств РТОП и АС.

8.2. Перечень координат характерных точек границ четвертой подзоны приаэродромной территории аэродрома гражданской авиации Великий Устюг приведен в таблице 4.1.

Таблица 4.1

Обозначение характерных точек границ	Координаты МСК-35	
	X	Y
1	538404.54	5179890.55
2	538398.45	5179541.58
3	538380.18	5179193.03
4	538349.76	5178845.34
5	538307.22	5178498.92
6	538252.63	5178154.20
7	538186.03	5177811.59
8	538107.52	5177471.51

9	538017.18	5177134.38
10	537915.14	5176800.61
11	537801.51	5176470.61
12	537676.43	5176144.77
13	537540.06	5175823.49
14	537392.55	5175507.17
15	537234.10	5175196.19
16	537064.89	5174890.93
17	536885.13	5174591.76
18	536695.04	5174299.04
19	536494.85	5174013.14
20	536284.81	5173734.40
21	536065.16	5173463.16
22	535836.18	5173199.75
23	535598.15	5172944.49
24	535351.35	5172697.70
25	535096.09	5172459.66
26	534832.68	5172230.69
27	534561.44	5172011.04
28	534282.70	5171800.99
29	533996.80	5171600.80
30	533704.09	5171410.71
31	533404.92	5171230.95
32	533099.66	5171061.74
33	532788.68	5170903.29
34	532472.35	5170755.79
35	532151.08	5170619.41
36	531825.24	5170494.34
37	531495.23	5170380.71
38	531161.46	5170278.66
39	530824.33	5170188.33
40	530484.26	5170109.82
41	530141.65	5170043.22
42	529796.92	5169988.62
43	529450.50	5169946.09
44	529102.81	5169915.67
45	528754.27	5169897.40
46	528405.30	5169891.31
47	528056.33	5169897.40
48	527707.79	5169915.67
49	527360.09	5169946.09

50	527013.67	5169988.62
51	526668.95	5170043.22
52	526326.34	5170109.82
53	525986.26	5170188.33
54	525649.13	5170278.66
55	525315.36	5170380.71
56	524985.36	5170494.34
57	524659.52	5170619.41
58	524338.24	5170755.79
59	524021.92	5170903.29
60	523710.94	5171061.74
61	523405.68	5171230.95
62	523106.51	5171410.71
63	522813.80	5171600.80
64	522527.89	5171800.99
65	522249.15	5172011.04
66	521977.91	5172230.69
67	521714.50	5172459.66
68	521459.24	5172697.70
69	521212.45	5172944.49
70	520974.42	5173199.75
71	520745.44	5173463.16
72	520525.79	5173734.40
73	520315.74	5174013.14
74	520115.55	5174299.04
75	519925.46	5174591.76
76	519745.70	5174890.93
77	519576.49	5175196.19
78	519418.04	5175507.17
79	519270.54	5175823.49
80	519134.17	5176144.77
81	519009.09	5176470.61
82	518895.46	5176800.61
83	518793.41	5177134.38
84	518703.08	5177471.51
85	518624.57	5177811.59
86	518557.97	5178154.20
87	518503.37	5178498.92
88	518460.84	5178845.34
89	518430.42	5179193.03
90	518412.15	5179541.58

91	518406.06	5179890.55
92	518412.15	5180239.51
93	518430.42	5180588.06
94	518460.84	5180935.75
95	518503.37	5181282.17
96	518557.97	5181626.90
97	518624.57	5181969.51
98	518703.08	5182309.58
99	518793.41	5182646.71
100	518895.46	5182980.48
101	519009.09	5183310.49
102	519134.17	5183636.33
103	519270.54	5183957.60
104	519418.04	5184273.92
105	519576.49	5184584.90
106	519745.70	5184890.17
107	519925.46	5185189.34
108	520115.55	5185482.05
109	520315.74	5185767.95
110	520525.79	5186046.69
111	520745.44	5186317.93
112	520974.42	5186581.34
113	521212.45	5186836.60
114	521459.24	5187083.40
115	521714.50	5187321.43
116	521977.91	5187550.41
117	522249.15	5187770.05
118	522527.89	5187980.10
119	522813.80	5188180.29
120	523106.51	5188370.38
121	523405.68	5188550.14
122	523710.94	5188719.35
123	524021.92	5188877.80
124	524338.24	5189025.31
125	524659.52	5189161.68
126	524985.36	5189286.76
127	525315.36	5189400.39
128	525649.13	5189502.43
129	525986.26	5189592.76
130	526326.34	5189671.28
131	526668.95	5189737.87

132	527013.67	5189792.47
133	527360.09	5189835.01
134	527707.79	5189865.43
135	528056.33	5189883.69
136	528405.30	5189889.78
137	528754.27	5189883.69
138	529102.81	5189865.43
139	529450.50	5189835.01
140	529796.92	5189792.47
141	530141.65	5189737.87
142	530484.26	5189671.28
143	530824.33	5189592.76
144	531161.46	5189502.43
145	531495.23	5189400.39
146	531825.24	5189286.76
147	532151.08	5189161.68
148	532472.35	5189025.31
149	532788.68	5188877.80
150	533099.66	5188719.35
151	533404.92	5188550.14
152	533704.09	5188370.38
153	533996.80	5188180.29
154	534282.70	5187980.10
155	534561.44	5187770.05
156	534832.68	5187550.41
157	535096.09	5187321.43
158	535351.35	5187083.40
159	535598.15	5186836.60
160	535836.18	5186581.34
161	536065.16	5186317.93
162	536284.81	5186046.69
163	536494.85	5185767.95
164	536695.04	5185482.05
165	536885.13	5185189.34
166	537064.89	5184890.17
167	537234.10	5184584.90
168	537392.55	5184273.92
169	537540.06	5183957.60
170	537676.43	5183636.33
171	537801.51	5183310.49
172	537915.14	5182980.48

173	538017.18	5182646.71
174	538107.52	5182309.58
175	538186.03	5181969.51
176	538252.63	5181626.90
177	538307.22	5181282.17
178	538349.76	5180935.75
179	538380.18	5180588.06
180	538398.45	5180239.51
1	538404.54	5179890.55
Вырез 1		
1	527071.94	5178802.96
2	527110.87	5178632.97
3	527123.57	5178622.14
4	527138.60	5178533.10
5	527156.30	5178504.15
6	527170.43	5178466.41
7	527201.69	5178377.06
8	527381.54	5178422.17
9	527652.63	5178261.73
10	527893.54	5178117.53
11	528217.48	5178315.84
12	528516.88	5177826.77
13	529112.98	5178191.70
14	528970.96	5178758.85
15	528961.22	5178774.76
16	528876.64	5178912.91
17	528746.61	5178833.23
18	528432.72	5179345.47
19	528396.00	5179328.83
20	528256.24	5179243.20
21	528663.00	5178562.99
22	528810.07	5178653.11
23	528849.64	5178588.55
24	528871.62	5178424.02
25	528827.53	5178396.99
26	528826.92	5178398.73
27	528633.13	5178401.55
28	528461.13	5178369.91
29	528419.30	5178377.19
30	528303.92	5178445.58
31	528215.11	5178590.53



32	528174.65	5178565.74
33	528146.22	5178595.23
34	528046.04	5178699.14
35	527958.50	5178779.61
36	527923.19	5178837.22
37	527809.22	5178767.38
38	527734.99	5178888.53
39	527692.61	5178938.85
40	527684.92	5178942.33
41	527653.37	5178961.85
42	527622.40	5179001.27
43	527604.42	5178989.51
44	527589.48	5178999.01
45	527496.24	5179151.18
46	527490.25	5179160.54
47	527247.56	5179045.13
48	527232.62	5179037.40
49	527245.81	5179019.45
50	527259.03	5179026.29
51	527339.94	5178894.27
52	527314.07	5178875.38
53	527228.08	5178814.90
54	527204.51	5178865.09
55	527110.98	5178842.76
56	527113.01	5178811.52
57	527108.36	5178799.34
58	527100.83	5178796.10
1	527071.94	5178802.96
Вырез 2		
1	527002.74	5179961.46
2	526954.42	5179939.23
3	526907.68	5179919.28
4	526827.39	5179884.35
5	526784.71	5179860.43
6	526759.47	5179838.35
7	526736.39	5179810.55
8	526720.46	5179789.28
9	526702.21	5179763.69
10	526673.37	5179715.00
11	526631.36	5179640.24
12	526600.71	5179586.08

13	526576.08	5179599.49
14	526557.46	5179606.56
15	526530.28	5179613.96
16	526498.66	5179627.60
17	526478.24	5179636.87
18	526451.57	5179656.16
19	526445.77	5179662.24
20	526427.33	5179681.58
21	526407.22	5179702.02
22	526379.56	5179735.40
23	526371.38	5179747.62
24	526345.54	5179789.82
25	526331.87	5179820.68
26	526322.28	5179844.43
27	526306.79	5179887.22
28	526293.50	5179919.22
29	526269.36	5179956.02
30	526249.26	5179986.52
31	526227.72	5180015.04
32	526203.63	5180049.39
33	526176.08	5180085.65
34	526123.73	5180168.62
35	526099.13	5180208.85
36	526094.06	5180231.52
37	526130.05	5180278.76
38	526217.76	5180402.22
39	526304.84	5180516.11
40	526312.82	5180524.87
41	526331.60	5180458.73
42	526350.33	5180353.28
43	526378.42	5180334.91
44	526393.75	5180309.86
45	526437.91	5180321.84
46	526478.23	5180325.59
47	526555.64	5180329.68
48	526550.45	5180471.40
49	526868.08	5180339.71
50	527034.85	5180472.24
51	527050.18	5180453.41
52	526947.74	5180308.38
53	527041.21	5180257.82

54	526919.18	5180194.42
55	526965.95	5180064.62
56	526996.10	5179980.95
1	527002.74	5179961.46

8.3. Перечень кадастровых кварталов, в границах территорий которых полностью или частично расположена четвертая подзона приаэродромной территории аэродрома гражданской авиации Великий Устюг, приведен в таблице 4.2.

Таблица 4.2

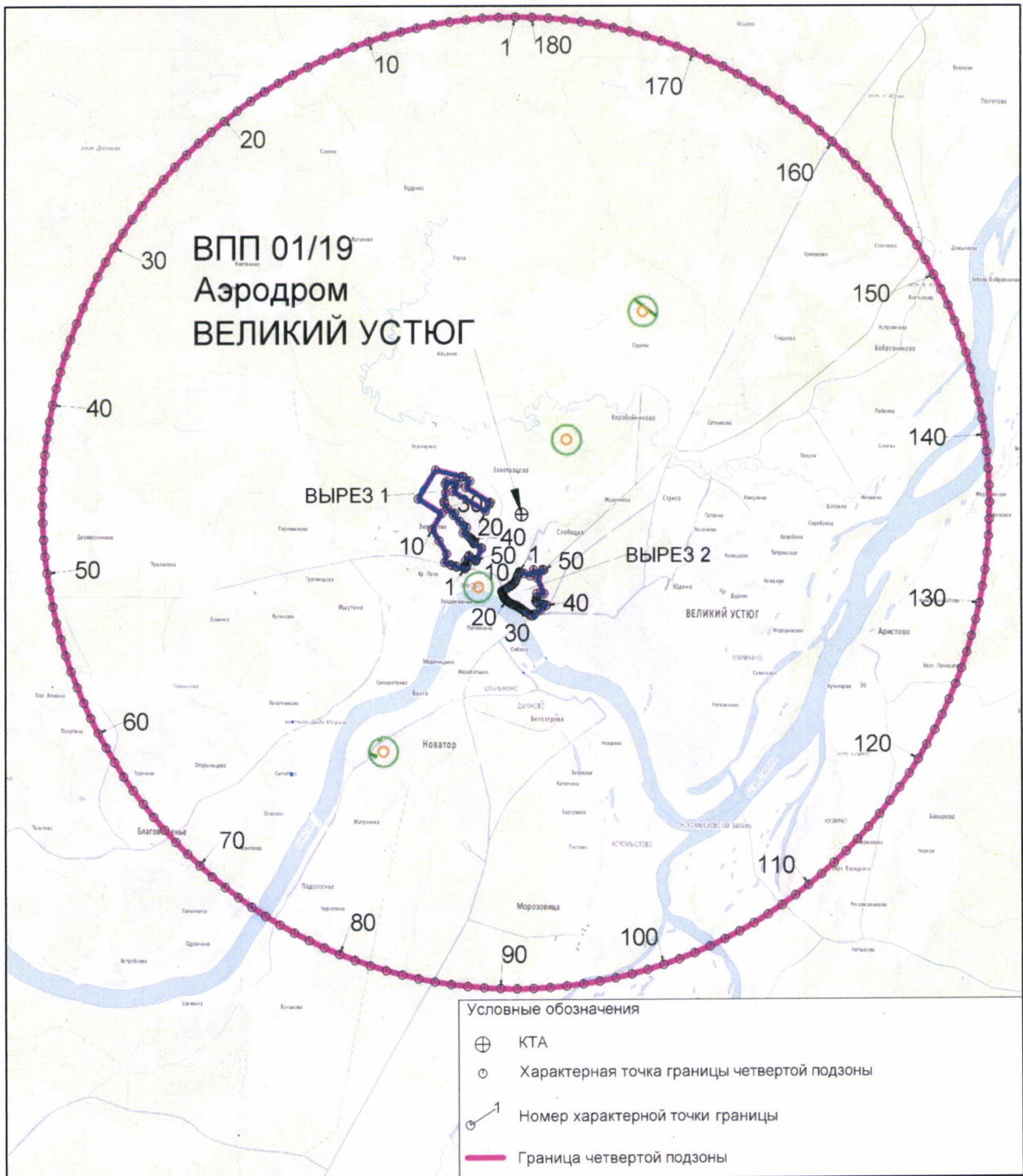
№ п/п	Кадастровые кварталы				
	1	35:10:000000	35:10:103012	35:10:104020	35:10:303010
2	35:10:101001	35:10:103013	35:10:104021	35:10:303011	35:10:306017
3	35:10:101002	35:10:103014	35:10:104022	35:10:303012	35:10:306018
4	35:10:101003	35:10:103015	35:10:104023	35:10:303013	35:10:306021
5	35:10:101004	35:10:103016	35:10:104024	35:10:303014	35:10:306022
6	35:10:101005	35:10:103017	35:10:105001	35:10:303017	35:10:306023
7	35:10:101006	35:10:103018	35:10:105002	35:10:303018	35:10:306024
8	35:10:101007	35:10:103019	35:10:105003	35:10:304001	35:10:306025
9	35:10:101008	35:10:103020	35:10:105004	35:10:304002	35:10:306026
10	35:10:101009	35:10:103021	35:10:105005	35:10:304003	35:10:306027
11	35:10:101010	35:10:103022	35:10:105006	35:10:304004	35:10:306028
12	35:10:101011	35:10:103023	35:10:105007	35:10:304005	35:10:308001
13	35:10:101012	35:10:103024	35:10:105008	35:10:304006	35:10:308002
14	35:10:101013	35:10:103025	35:10:105009	35:10:304007	35:10:308003
15	35:10:101014	35:10:103026	35:10:105010	35:10:304008	35:10:308004
16	35:10:101015	35:10:103027	35:10:105011	35:10:304010	35:10:308005
17	35:10:101016	35:10:103028	35:10:105012	35:10:304011	35:10:308007
18	35:10:101017	35:10:103029	35:10:105013	35:10:304012	35:10:308008
19	35:10:101018	35:10:103030	35:10:105014	35:10:304013	35:10:308010
20	35:10:101019	35:10:103031	35:10:105015	35:10:304014	35:10:308011
21	35:10:102001	35:10:103032	35:10:105016	35:10:304015	35:10:308013
22	35:10:102002	35:10:103033	35:10:105017	35:10:304016	35:10:308018
23	35:10:102003	35:10:104001	35:10:105018	35:10:304017	35:10:308020
24	35:10:102004	35:10:104002	35:10:105019	35:10:304018	35:10:308021
25	35:10:102005	35:10:104003	35:10:105020	35:10:305002	35:10:402005
26	35:10:102006	35:10:104004	35:10:105021	35:10:305003	35:10:402008

27	35:10:102007	35:10:104005	35:10:105022	35:10:305004	35:10:402011
28	35:10:102009	35:10:104006	35:10:105023	35:10:305005	35:10:402017
29	35:10:102010	35:10:104007	35:10:105024	35:10:305009	35:10:402018
30	35:10:102011	35:10:104008	35:10:105025	35:10:306001	35:10:402023
31	35:10:103001	35:10:104009	35:10:106001	35:10:306002	35:10:402024
32	35:10:103002	35:10:104010	35:10:106002	35:10:306003	35:10:403001
33	35:10:103003	35:10:104011	35:10:106003	35:10:306004	35:10:403002
34	35:10:103004	35:10:104012	35:10:106004	35:10:306005	35:10:403003
35	35:10:103005	35:10:104013	35:10:106005	35:10:306007	35:10:403004
36	35:10:103006	35:10:104014	35:10:106006	35:10:306010	35:10:506001
37	35:10:103007	35:10:104015	35:10:302008	35:10:306011	35:10:506002
38	35:10:103008	35:10:104016	35:10:303005	35:10:306012	35:10:506003
39	35:10:103009	35:10:104017	35:10:303006	35:10:306013	35:10:506004
40	35:10:103010	35:10:104018	35:10:303007	35:10:306014	35:10:506005
41	35:10:103011	35:10:104019	35:10:303009	35:10:306015	35:10:506006
42	35:10:506011	35:10:507008	35:10:306008	35:10:304009	35:10:506007
43	35:10:506012	35:10:507009	35:10:306029	35:10:308016	35:10:506008
44	35:10:507001	35:10:507010	35:10:306030	35:10:303004	35:10:506009
45	35:10:507003	35:10:507011	35:10:308012	35:10:303008	35:10:506010
46	35:10:507006	35:10:507012	35:10:308014	—	—
47	35:10:507007	35:10:402020	35:10:507002	—	—

8.4. Муниципальное образование, в границах территории которого расположена четвертая подзона приаэродромной территории аэродрома гражданской авиации Великий Устюг: Великоустюгский муниципальный округ.

8.5. Графическое изображение внешних границ четвертой подзоны приаэродромной территории аэродрома гражданской авиации Великий Устюг приведено на схеме 4.1.

Схема 4.1



8.6. Перечень координат характерных точек границ секторов четвертой подзоны приаэродромной территории аэродрома гражданской авиации Великий Устюг приведен в таблице 4.3.

Таблица 4.3

Номер сектора	Набс, м	Номер точки	Координаты МСК-35	
			X	Y
1	133	1	532439.74	5182649.59
		2	532401.43	5182675.42
		3	532364.43	5182682.61
		4	532327.42	5182675.42
		5	532289.11	5182649.59
		6	532268.57	5182617.97
		7	532261.04	5182579.26
		8	532268.23	5182542.23
		9	532294.07	5182503.91
		10	532325.69	5182483.37
		11	532364.43	5182475.84
		12	532403.16	5182483.37
		13	532434.79	5182503.91
		14	532460.63	5182542.23
		15	532467.81	5182579.26
		2	123	1
1	532439.74			5182649.59
1	532596.66			5183146.83
2	532364.43			5183191.97
3	532132.19			5183146.83
4	531925.23			5183007.26
5	531796.34			5182808.87
6	531751.68			5182579.36
7	531796.78			5182347.06
8	531841.96			5182280.05
9	532268.23			5182542.23
10	532261.04			5182579.26
11	532268.57			5182617.97
12	532289.11			5182649.59
13	532327.42			5182675.42
14	532364.43	5182682.61		
15	532401.43	5182675.42		

		16	532439.74	5182649.59
		17	532460.28	5182617.97
		18	532467.81	5182579.26
		19	532460.63	5182542.23
		20	532434.79	5182503.91
		21	532403.16	5182483.37
		22	532364.43	5182475.84
		23	532325.69	5182483.37
		24	532294.07	5182503.91
		25	532268.23	5182542.23
		26	531841.96	5182280.05
		27	531936.39	5182140.02
		28	532134.85	5182011.11
		29	532364.43	5181966.48
		30	532594.00	5182011.11
		31	532792.47	5182140.02
		32	532932.07	5182347.06
		33	532977.17	5182579.36
		34	532932.51	5182808.87
		35	532803.63	5183007.26
		1	532596.66	5183146.83
		1	532594.00	5182011.11
		2	532364.43	5181966.48
		3	532134.85	5182011.11
		4	531936.39	5182140.02
		5	531841.96	5182280.05
		6	531500.95	5182070.31
		7	531650.24	5181848.91
		8	531982.18	5181633.30
		9	532364.43	5181558.99
		10	532746.67	5181633.30
		11	533078.61	5181848.91
		12	533309.22	5182190.91
		13	533384.66	5182579.45
		14	533310.30	5182961.58
		15	533094.74	5183293.40
		16	532752.85	5183523.96
		17	532364.43	5183599.45
		18	531976.00	5183523.96
		19	531634.12	5183293.40
		20	531418.56	5182961.58
3	165			

		21	531344.19	5182579.45
		22	531419.63	5182190.91
		23	531500.95	5182070.31
		24	531841.96	5182280.05
		25	531796.78	5182347.06
		26	531751.68	5182579.36
		27	531796.34	5182808.87
		28	531925.23	5183007.26
		29	532132.19	5183146.83
		30	532364.43	5183191.97
		31	532596.66	5183146.83
		32	532803.63	5183007.26
		33	532932.51	5182808.87
		34	532977.17	5182579.36
		35	532932.07	5182347.06
		36	532792.47	5182140.02
		1	532594.00	5182011.11
		1	529692.38	5181054.69
		2	529654.07	5181028.85
		3	529633.53	5180997.24
		4	529626.00	5180958.52
		5	529633.18	5180921.50
		6	529659.02	5180883.18
		7	529690.65	5180862.64
		8	529729.38	5180855.11
		9	529768.12	5180862.64
		10	529799.74	5180883.18
		11	529825.58	5180921.50
		12	529832.77	5180958.52
		13	529825.24	5180997.24
		14	529804.70	5181028.85
		15	529766.39	5181054.69
		16	529729.38	5181061.88
		1	529692.38	5181054.69
4	80	1	529795.38	5181615.39
		2	529563.14	5181570.25
		3	529438.19	5181485.99
		4	529356.18	5181430.68
		5	529227.30	5181232.29
		6	529191.66	5181049.17
		7	529182.63	5181002.79



		8	529226.65	5180776.08
		9	529275.85	5180701.72
		10	529633.18	5180921.50
		11	529626.00	5180958.52
		12	529633.53	5180997.24
		13	529654.07	5181028.85
		14	529692.38	5181054.69
		15	529729.38	5181061.88
		16	529766.39	5181054.69
		17	529804.70	5181028.85
		18	529825.24	5180997.24
		19	529832.77	5180958.52
		20	529825.58	5180921.50
		21	529799.74	5180883.18
		22	529768.12	5180862.64
		23	529729.38	5180855.11
		24	529690.65	5180862.64
		25	529659.02	5180883.18
		26	529633.18	5180921.50
		27	529275.85	5180701.72
		28	529367.34	5180563.44
		29	529565.81	5180434.53
		30	529733.40	5180401.95
		31	529795.38	5180389.90
		32	530024.95	5180434.53
		33	530212.71	5180556.48
		34	530223.42	5180563.44
		35	530363.02	5180770.48
		36	530408.13	5181002.79
		37	530363.46	5181232.29
		38	530234.58	5181430.68
		39	530027.62	5181570.25
		1	529795.38	5181615.39
6	97	1	526766.90	5179160.40
		2	526728.59	5179186.23
		3	526691.58	5179193.43
		4	526654.57	5179186.23
		5	526616.26	5179160.40
		6	526595.73	5179128.79
		7	526588.19	5179090.07
		8	526595.38	5179053.05

		9	526621.22	5179014.72
		10	526652.84	5178994.18
		11	526691.58	5178986.65
		12	526730.31	5178994.18
		13	526761.94	5179014.72
		14	526787.78	5179053.05
		15	526794.97	5179090.07
		16	526787.43	5179128.79
		1	526766.90	5179160.40
7	98	1	527022.51	5179317.62
		2	526766.90	5179160.40
		3	526787.43	5179128.79
		4	526794.97	5179090.07
		5	526787.78	5179053.05
		6	526761.94	5179014.72
		7	526730.31	5178994.18
		8	526691.58	5178986.65
		9	526652.84	5178994.18
		10	526621.22	5179014.72
		11	526595.38	5179053.05
		12	526588.19	5179090.07
		13	526595.73	5179128.79
		14	526616.26	5179160.40
		15	526654.57	5179186.23
		16	526691.58	5179193.43
		17	526728.59	5179186.23
		18	526766.90	5179160.40
		19	527022.51	5179317.62
		20	526985.23	5179375.01
		21	526845.72	5179469.08
		22	526725.76	5179492.40
		23	526691.58	5179499.04
		24	526537.43	5179469.08
		25	526397.93	5179375.01
		26	526312.39	5179243.32
		27	526307.52	5179218.32
		28	526282.58	5179090.14
		29	526312.51	5178935.94
		30	526406.61	5178796.39
		31	526538.34	5178710.83
		32	526691.58	5178681.03

		33	526844.82	5178710.83
		34	526853.98	5178716.78
		35	526976.55	5178796.39
		36	527070.64	5178935.94
		37	527100.58	5179090.14
		38	527086.62	5179161.89
		39	527070.77	5179243.32
		1	527022.51	5179317.62
8	82	1	523376.12	5177155.60
		2	523337.81	5177181.43
		3	523300.80	5177188.63
		4	523263.79	5177181.43
		5	523225.48	5177155.60
		6	523204.95	5177123.99
		7	523197.41	5177085.27
		8	523204.60	5177048.24
		9	523230.44	5177009.92
		10	523262.06	5176989.38
		11	523300.80	5176981.85
		12	523339.53	5176989.38
		13	523371.16	5177009.92
		14	523397.00	5177048.24
		15	523404.19	5177085.27
		16	523396.65	5177123.99
		9	71	1
1	523533.04			5177652.85
2	523300.80			5177697.98
3	523068.56			5177652.85
4	522861.60			5177513.28
5	522732.72			5177314.88
6	522688.05			5177085.38
7	522733.16			5176853.07
8	522872.76			5176646.03
9	523071.23			5176517.12
10	523300.80			5176472.49
11	523530.37			5176517.12
12	523728.84			5176646.03
13	523868.44			5176853.07
14	523913.55			5177085.38
15	523868.88			5177314.88
16	523822.67	5177386.02		

		17	523396.65	5177123.99
		18	523404.19	5177085.27
		19	523397.00	5177048.24
		20	523371.16	5177009.92
		21	523339.53	5176989.38
		22	523300.80	5176981.85
		23	523262.06	5176989.38
		24	523230.44	5177009.92
		25	523204.60	5177048.24
		26	523197.41	5177085.27
		27	523204.95	5177123.99
		28	523225.48	5177155.60
		29	523263.79	5177181.43
		30	523300.80	5177188.63
		31	523337.81	5177181.43
		32	523376.12	5177155.60
		33	523396.65	5177123.99
		34	523822.67	5177386.02
		35	523740.00	5177513.28
		1	523533.04	5177652.85
10	115	1	524163.49	5177595.64
		2	523822.67	5177386.02
		3	523868.88	5177314.88
		4	523913.55	5177085.38
		5	523868.44	5176853.07
		6	523728.84	5176646.03
		7	523530.37	5176517.12
		8	523300.80	5176472.49
		9	523071.23	5176517.12
		10	522872.76	5176646.03
		11	522733.16	5176853.07
		12	522688.05	5177085.38
		13	522732.72	5177314.88
		14	522861.60	5177513.28
		15	523068.56	5177652.85
		16	523300.80	5177697.98
		17	523533.04	5177652.85
		18	523740.00	5177513.28
		19	523822.67	5177386.02
		20	524163.49	5177595.64
		21	524031.11	5177799.42

		22	523689.22	5178029.98
		23	523300.80	5178105.47
		24	522912.38	5178029.98
		25	522570.49	5177799.42
		26	522354.93	5177467.60
		27	522280.57	5177085.47
		28	522356.00	5176696.93
		29	522586.62	5176354.92
		30	522918.56	5176139.31
		31	523300.80	5176065.00
		32	523683.04	5176139.31
		33	524014.98	5176354.92
		34	524245.59	5176696.93
		35	524321.03	5177085.47
		36	524246.67	5177467.60
		1	524163.49	5177595.64
11	118	1	527296.11	5180185.89
		2	527191.36	5180115.24
		3	527128.13	5180017.91
		4	527105.97	5179904.03
		5	527128.09	5179790.06
		6	527198.76	5179685.27
		7	527296.12	5179622.03
		8	527410.04	5179599.88
		9	527523.97	5179622.03
		10	527621.33	5179685.27
		11	527691.99	5179790.06
		12	527714.12	5179904.03
		13	527691.95	5180017.91
		14	527628.73	5180115.24
		15	527523.97	5180185.89
		16	527410.04	5180208.03
12	105	1	527296.11	5180185.89
		1	527691.99	5179790.06
		2	527714.12	5179904.03
		3	527889.90	5179895.61
		4	527809.67	5179211.39
		5	527714.81	5179149.77
		6	527520.28	5179111.95
		7	527496.24	5179151.18
		8	527490.25	5179160.54

	9	527363.48	5179099.57
	10	527105.28	5179149.77
	11	527086.62	5179161.89
	12	527070.77	5179243.32
	13	527022.51	5179317.62
	14	526985.23	5179375.01
	15	526845.72	5179469.08
	16	526725.76	5179492.40
	17	526656.65	5179594.89
	18	526643.61	5179662.05
	19	526673.37	5179715.00
	20	526702.21	5179763.69
	21	526720.46	5179789.28
	22	526736.39	5179810.55
	23	526759.47	5179838.35
	24	526784.71	5179860.43
	25	526827.39	5179884.35
	26	526907.68	5179919.28
	27	526954.42	5179939.23
	28	527002.74	5179961.46
	29	526996.10	5179980.95
	30	526965.95	5180064.62
	31	526919.18	5180194.42
	32	527041.21	5180257.82
	33	526947.74	5180308.38
	34	527050.18	5180453.41
	35	527034.85	5180472.24
	36	526868.08	5180339.71
	37	526767.91	5180381.24
	38	526827.47	5180472.92
	39	527100.88	5180657.30
	40	527410.04	5180717.38
	41	527719.20	5180657.30
	42	527828.54	5180583.56
	43	527890.13	5179897.55
	44	527889.90	5179895.61
	45	527714.12	5179904.03
	46	527691.95	5180017.91
	47	527628.73	5180115.24
	48	527523.97	5180185.89
	49	527410.04	5180208.03

		50	527296.12	5180185.89
		51	527191.36	5180115.24
		52	527128.13	5180017.91
		53	527105.97	5179904.03
		54	527128.09	5179790.06
		55	527198.76	5179685.27
		56	527296.12	5179622.03
		57	527410.04	5179599.88
		58	527523.97	5179622.03
		59	527621.33	5179685.27
		1	527691.99	5179790.06
13	114	1	527714.81	5179149.77
		2	527809.67	5179211.39
		3	527808.68	5179202.90
		4	527765.95	5178838.00
		5	527734.99	5178888.53
		6	527692.61	5178938.85
		7	527684.92	5178942.33
		8	527653.37	5178961.85
		9	527622.40	5179001.27
		10	527604.42	5178989.51
		11	527589.48	5178999.01
		12	527520.28	5179111.95
		1	527714.81	5179149.77
14	114	1	527363.48	5179099.57
		2	527247.56	5179045.13
		3	527232.62	5179037.40
		4	527245.81	5179019.45
		5	527259.03	5179026.29
		6	527339.94	5178894.27
		7	527314.07	5178875.38
		8	527228.08	5178814.90
		9	527204.51	5178865.09
		10	527110.98	5178842.76
		11	527113.01	5178811.52
		12	527108.36	5178799.34
		13	527100.83	5178796.10
		14	527071.94	5178802.96
		15	527109.35	5178639.61
		16	526914.44	5178677.51
		17	526853.98	5178716.78

		18	526976.55	5178796.39
		19	527070.64	5178935.94
		20	527100.58	5179090.14
		21	527086.62	5179161.89
		22	527105.28	5179149.77
		1	527363.48	5179099.57
		1	526407.22	5179702.02
		2	526379.56	5179735.40
		3	526371.38	5179747.62
		4	526345.54	5179789.82
		5	526331.87	5179820.68
		6	526322.28	5179844.43
		7	526306.79	5179887.22
		8	526293.50	5179919.22
		9	526269.36	5179956.02
		10	526249.26	5179986.52
		11	526227.72	5180015.04
		12	526203.63	5180049.39
		13	526176.08	5180085.65
		14	526135.17	5180150.49
		15	526087.25	5179904.25
		16	526185.21	5179399.71
		17	526307.52	5179218.32
15	114	18	526312.39	5179243.32
		19	526397.93	5179375.01
		20	526537.43	5179469.08
		21	526691.58	5179499.04
		22	526725.76	5179492.40
		23	526656.65	5179594.89
		24	526643.61	5179662.05
		25	526631.36	5179640.24
		26	526600.71	5179586.08
		27	526576.08	5179599.49
		28	526557.46	5179606.56
		29	526530.28	5179613.96
		30	526498.66	5179627.60
		31	526478.24	5179636.87
		32	526451.57	5179656.16
		33	526445.77	5179662.24
		34	526427.33	5179681.58
		1	526407.22	5179702.02



16	114	1	526905.65	5181128.71
		2	526463.59	5180830.59
		3	526183.67	5180399.70
		4	526171.48	5180337.08
		5	526217.76	5180402.22
		6	526304.84	5180516.11
		7	526312.82	5180524.87
		8	526331.60	5180458.73
		9	526350.33	5180353.28
		10	526378.42	5180334.91
		11	526393.75	5180309.86
		12	526437.91	5180321.84
		13	526478.23	5180325.59
		14	526555.64	5180329.68
		15	526550.45	5180471.40
		16	526767.91	5180381.24
		17	526827.47	5180472.92
		18	527100.88	5180657.30
		19	527410.04	5180717.38
		20	527719.20	5180657.30
		21	527828.54	5180583.56
		22	527777.15	5181156.04
		23	527410.04	5181226.74
17	123	1	526905.65	5181128.71
		1	526185.21	5179399.71
		2	526307.52	5179218.32
		3	526282.58	5179090.14
		4	526312.51	5178935.94
		5	526406.61	5178796.39
		6	526538.34	5178710.83
		7	526691.58	5178681.03
		8	526844.82	5178710.83
		9	526853.98	5178716.78
		10	526914.44	5178677.51
		11	527109.35	5178639.61
		12	527110.87	5178632.97
		13	527123.57	5178622.14
		14	527138.60	5178533.10
		15	527156.30	5178504.15
		16	527170.43	5178466.41
17	527201.69	5178377.06		

		18	527381.54	5178422.17
		19	527652.63	5178261.73
		20	527695.32	5178236.17
		21	527682.25	5178124.72
		22	527410.04	5178071.79
		23	526723.60	5178205.25
		24	526125.72	5178593.59
		25	525713.77	5179204.53
		26	525577.89	5179904.36
		27	525711.44	5180590.60
		28	526099.70	5181188.27
		29	526710.42	5181600.12
		30	527410.04	5181736.09
		31	527730.67	5181673.78
		32	527777.15	5181156.04
		33	527410.04	5181226.74
		34	526905.65	5181128.71
		35	526463.59	5180830.59
		36	526183.67	5180399.70
		37	526171.48	5180337.08
		38	526130.05	5180278.76
		39	526094.06	5180231.52
		40	526099.13	5180208.85
		41	526123.73	5180168.62
		42	526135.17	5180150.49
		43	526087.25	5179904.25
		1	526185.21	5179399.71
18	131	1	525522.55	5180666.96
		2	525374.15	5179904.40
		3	525525.19	5179126.46
		4	525555.67	5179081.26
		5	525982.64	5178448.04
		6	526647.27	5178016.34
		7	526916.37	5177964.02
		8	527410.04	5177868.05
		9	527657.80	5177916.22
		10	527682.25	5178124.72
		11	527410.04	5178071.79
		12	526723.60	5178205.25
		13	526125.72	5178593.59
		14	525713.77	5179204.53

		15	525577.89	5179904.36		
		16	525711.44	5180590.60		
		17	526099.70	5181188.27		
		18	526710.42	5181600.12		
		19	527410.04	5181736.09		
		20	527730.67	5181673.78		
		21	527712.05	5181881.16		
		22	527410.04	5181939.84		
		23	526983.12	5181856.86		
		24	526632.33	5181788.69		
		25	525954.15	5181331.34		
		1	525522.55	5180666.96		
		19	105	1	528814.17	5179890.52
				2	528784.36	5180043.71
				3	528698.81	5180175.39
4	528559.31			5180269.47		
5	528405.17			5180299.43		
6	528251.02			5180269.47		
7	528111.52			5180175.39		
8	528025.97			5180043.71		
9	527996.16			5179890.52		
10	528026.10			5179736.33		
11	528120.20			5179596.77		
12	528251.93			5179511.21		
13	528405.17			5179481.42		
14	528558.40			5179511.21		
15	528690.13			5179596.77		
16	528784.23			5179736.33		
1	528814.17			5179890.52		
20	105			1	528120.20	5179596.77
		2	528251.93	5179511.21		
		3	528405.17	5179481.42		
		4	528558.40	5179511.21		
		5	528690.13	5179596.77		
		6	528784.23	5179736.33		
		7	528814.17	5179890.52		
		8	528784.36	5180043.71		
		9	528698.81	5180175.39		
		10	528559.31	5180269.47		
		11	528405.17	5180299.43		
		12	528251.02	5180269.47		

		13	528111.52	5180175.39
		14	528025.98	5180043.71
		15	527996.16	5179890.52
		16	527890.31	5179895.59
		17	527828.20	5180587.40
		18	528055.79	5180740.88
		19	528405.17	5180808.78
		20	528754.54	5180740.88
		21	529062.70	5180533.07
		22	529256.59	5180234.60
		23	529323.53	5179890.63
		24	529255.67	5179541.15
		25	529047.81	5179232.88
		26	528749.24	5179038.95
		27	528639.34	5179017.59
		28	528432.72	5179345.47
		29	528396.00	5179328.83
		30	528256.24	5179243.20
		31	528417.00	5178974.36
		32	528405.17	5178972.06
		33	528061.09	5179038.95
		34	527808.68	5179202.90
		35	527809.67	5179211.39
		36	527889.90	5179895.61
		37	527996.16	5179890.52
		38	528026.10	5179736.33
		1	528120.20	5179596.77
21	114	1	528405.17	5178972.06
		2	528417.00	5178974.36
		3	528663.00	5178562.99
		4	528810.07	5178653.11
		5	528849.64	5178588.55
		6	528854.78	5178550.11
		7	528405.17	5178462.70
		8	528278.32	5178487.36
		9	528215.11	5178590.53
		10	528174.65	5178565.74
		11	528146.22	5178595.23
		12	528046.04	5178699.14
		13	527958.50	5178779.61
		14	527923.19	5178837.22

		15	527809.22	5178767.38
		16	527765.95	5178838.00
		17	527808.68	5179202.90
		18	528061.09	5179038.95
		1	528405.17	5178972.06
22	114	1	529367.34	5180563.44
		2	529565.81	5180434.53
		3	529733.40	5180401.95
		4	529832.89	5179890.74
		5	529727.12	5179345.97
		6	529405.49	5178868.99
		7	529008.03	5178610.82
		8	528970.96	5178758.85
		9	528961.22	5178774.76
		10	528876.64	5178912.91
		11	528746.61	5178833.23
		12	528639.34	5179017.59
		13	528749.24	5179038.95
		14	529047.81	5179232.88
		15	529255.67	5179541.15
		16	529323.53	5179890.63
		17	529256.59	5180234.60
		18	529062.70	5180533.07
		19	528754.54	5180740.88
		20	528405.17	5180808.78
		21	528055.79	5180740.88
		22	527828.20	5180587.40
		23	527777.15	5181156.04
		24	527860.56	5181212.29
		25	528405.17	5181318.14
		26	528949.77	5181212.29
		27	529191.66	5181049.17
		28	529182.63	5181002.79
		29	529226.65	5180776.08
		30	529275.85	5180701.72
		1	529367.34	5180563.44
23	123	1	528217.48	5178315.84
		2	528435.76	5177959.28
		3	528405.17	5177953.34
		4	527678.72	5178094.57
		5	527682.25	5178124.72

		6	527695.32	5178236.17		
		7	527893.54	5178117.53		
		1	528217.48	5178315.84		
24	123	1	528854.78	5178550.11		
		2	528871.62	5178424.02		
		3	528827.53	5178396.99		
		4	528826.92	5178398.73		
		5	528633.13	5178401.55		
		6	528461.13	5178369.91		
		7	528419.30	5178377.19		
		8	528303.92	5178445.58		
		9	528278.32	5178487.36		
		10	528405.17	5178462.70		
		1	528854.78	5178550.11		
		25	123	1	529727.12	5179345.97
				2	529832.89	5179890.74
				3	529733.40	5180401.95
4	529795.38			5180389.90		
5	530024.95			5180434.53		
6	530212.71			5180556.48		
7	530342.24			5179890.85		
8	530198.56			5179150.80		
9	529763.18			5178505.10		
10	529130.92			5178094.43		
11	528871.81			5178044.06		
12	529112.98			5178191.70		
13	529008.03			5178610.82		
14	529405.49			5178868.99		
26	123	1	529727.12	5179345.97		
		1	528405.17	5181827.49		
		2	527728.67	5181696.02		
		3	527730.67	5181673.78		
		4	527777.15	5181156.04		
		5	527860.56	5181212.29		
		6	528405.17	5181318.14		
		7	528949.77	5181212.29		
		8	529191.66	5181049.17		
		9	529227.30	5181232.29		
		10	529356.18	5181430.68		
		11	529438.19	5181485.99		
		12	529145.01	5181683.70		

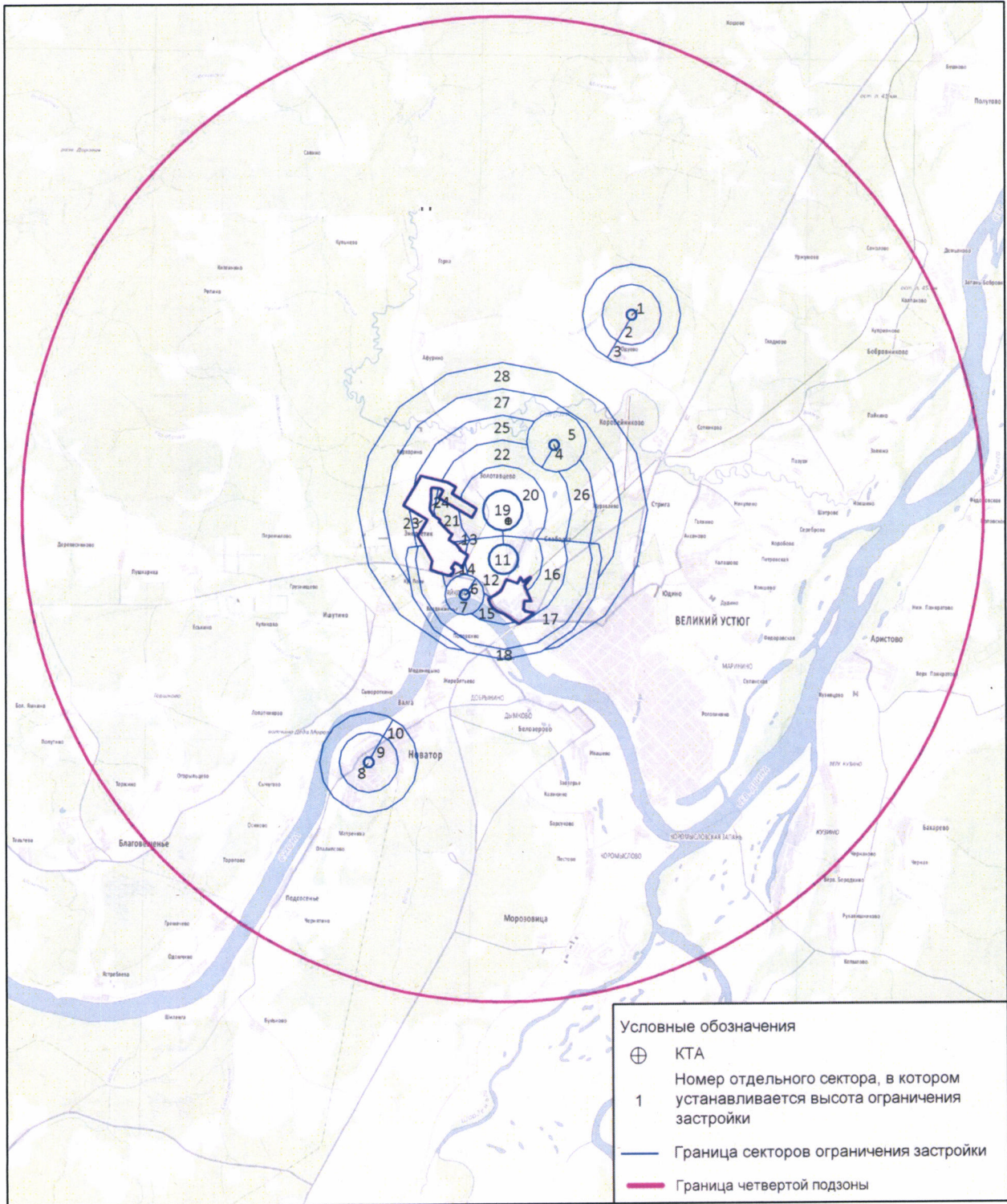
		1	528405.17	5181827.49
		1	528871.81	5178044.06
		2	529130.92	5178094.43
		3	529763.18	5178505.10
		4	530198.56	5179150.80
		5	530342.24	5179890.85
		6	530212.71	5180556.48
		7	530223.42	5180563.44
		8	530363.02	5180770.48
		9	530408.13	5181002.79
		10	530363.46	5181232.29
		11	530234.58	5181430.68
		12	530027.62	5181570.25
		13	529795.38	5181615.39
		14	529563.14	5181570.25
		15	529438.19	5181485.99
		16	529145.01	5181683.70
		17	528405.17	5181827.49
		18	527728.67	5181696.02
		19	527712.05	5181881.16
		20	527410.04	5181939.84
27	132	21	526983.12	5181856.86
		22	527460.33	5182178.69
		23	528405.17	5182362.32
		24	529350.00	5182178.69
		25	530172.55	5181623.98
		26	530696.89	5180816.83
		27	530877.07	5179890.96
		28	530693.57	5178945.86
		29	530138.74	5178123.02
		30	529331.30	5177598.56
		31	528405.17	5177418.51
		32	527479.03	5177598.56
		33	526916.37	5177964.03
		34	527410.04	5177868.05
		35	527657.80	5177916.22
		36	527678.72	5178094.57
		37	528405.17	5177953.34
		38	528435.76	5177959.28
		39	528516.88	5177826.77
		1	528871.81	5178044.06

28	141	1	530138.74	5178123.02
		2	529331.30	5177598.56
		3	528405.17	5177418.51
		4	527479.03	5177598.56
		5	526916.37	5177964.02
		6	526647.27	5178016.34
		7	525982.64	5178448.04
		8	525555.67	5179081.26
		9	525621.75	5178740.93
		10	526296.03	5177740.93
		11	527278.65	5177102.68
		12	528405.17	5176883.68
		13	529531.68	5177102.68
		14	530514.30	5177740.93
		15	531188.59	5178740.93
		16	531411.90	5179891.08
		17	531192.74	5181017.27
		18	530554.63	5181999.54
		19	529554.99	5182673.67
		20	528405.17	5182897.14
		21	527255.34	5182673.67
		22	526255.71	5181999.54
		23	525617.60	5181017.27
		24	525560.92	5180726.03
		25	525954.15	5181331.34
		26	526632.33	5181788.69
		27	526983.12	5181856.86
		28	527460.33	5182178.69
		29	528405.17	5182362.31
		30	529350.00	5182178.69
		31	530172.55	5181623.98
		32	530696.89	5180816.83
		33	530877.07	5179890.96
		34	530693.57	5178945.86
1	530138.74	5178123.02		

8.7. Графическое изображение границ секторов четвертой подзоны приаэродромной территории аэродрома гражданской авиации Великий Устюг приведено на схеме 4.2.



Схема 4.2



## 9. Описание границ пятой подзоны:

9.1. Пятая подзона приаэродромной территории аэродрома гражданской авиации Великий Устюг выделена по границам, установленным исходя из требований безопасности полетов и промышленной безопасности опасных производственных объектов с учетом максимального радиуса зон поражения в случаях происшествий техногенного характера на опасных производственных объектах.

9.2. Перечень координат характерных точек границ пятой подзоны приаэродромной территории аэродрома гражданской авиации Великий Устюг приведен в таблице 5.1.

Таблица 5.1

Обозначение характерных точек границ	Координаты МСК-35	
	X	Y
1	516732.56	5170319.81
2	504317.24	5159835.66
3	499424.59	5167782.83
4	514376.30	5174147.10
5	514181.56	5174628.87
6	514003.62	5175117.09
7	513842.70	5175611.18
8	513698.99	5176110.55
9	513572.67	5176614.60
10	513463.88	5177122.72
11	513372.75	5177634.31
12	513299.40	5178148.75
13	513243.91	5178665.41
14	513206.35	5179183.69
15	513186.77	5179702.96
16	513185.18	5180222.60
17	513201.59	5180741.97
18	513235.98	5181260.47
19	513288.31	5181777.47
20	513358.52	5182292.34
21	513446.52	5182804.47
22	513552.21	5183313.25
23	513675.45	5183818.06
24	513816.11	5184318.30
25	513974.00	5184813.37

26	514148.95	5185302.67
27	514340.75	5185785.62
28	514549.16	5186261.63
29	514773.93	5186730.14
30	515014.79	5187190.59
31	515271.46	5187642.41
32	515543.62	5188085.08
33	515830.95	5188518.05
34	516133.11	5188940.81
35	516449.73	5189352.84
36	516780.43	5189753.67
37	517124.82	5190142.80
38	517482.48	5190519.77
39	517852.98	5190884.12
40	518235.87	5191235.42
41	518630.71	5191573.25
42	519037.01	5191897.20
43	519454.29	5192206.88
44	519882.04	5192501.92
45	520319.76	5192781.97
46	520766.92	5193046.69
47	521222.97	5193295.76
48	521687.38	5193528.89
49	522159.59	5193745.79
50	522639.02	5193946.20
51	523125.11	5194129.89
52	523617.27	5194296.63
53	524114.91	5194446.23
54	524617.43	5194578.49
55	525124.23	5194693.27
56	525634.71	5194790.43
57	526148.24	5194869.85
58	526664.22	5194931.44
59	527182.02	5194975.11
60	527701.02	5195000.82
61	528220.60	5195008.54
62	528740.14	5194998.26
63	529259.00	5194969.99
64	529776.58	5194923.77
65	530292.25	5194859.64
66	530805.38	5194777.70
67	531315.37	5194678.02
68	531821.60	5194560.75
69	532323.47	5194426.01

70	532820.37	5194273.96
71	533311.70	5194104.80
72	533796.88	5193918.72
73	534275.32	5193715.95
74	534746.45	5193496.72
75	535209.70	5193261.31
76	535664.53	5193009.99
77	536110.37	5192743.07
78	536546.70	5192460.87
79	536973.00	5192163.73
80	537388.75	5191851.99
81	537793.45	5191526.05
82	538186.62	5191186.28
83	538567.78	5190833.09
84	538936.48	5190466.92
85	539292.28	5190088.20
86	539634.74	5189697.37
87	552050.06	5200181.52
88	556942.71	5192234.35
89	541991.00	5185870.08
90	542185.74	5185388.31
91	542363.68	5184900.09
92	542524.60	5184406.00
93	542668.31	5183906.63
94	542794.63	5183402.58
95	542903.43	5182894.46
96	542994.55	5182382.87
97	543067.90	5181868.44
98	543123.39	5181351.77
99	543160.95	5180833.49
100	543180.54	5180314.22
101	543182.12	5179794.58
102	543165.71	5179275.21
103	543131.32	5178756.71
104	543078.99	5178239.71
105	543008.78	5177724.84
106	542920.78	5177212.71
107	542815.10	5176703.93
108	542691.85	5176199.12
109	542551.20	5175698.88
110	542393.30	5175203.81
111	542218.35	5174714.51
112	542026.55	5174231.56
113	541818.15	5173755.55

114	541593.38	5173287.04
115	541352.51	5172826.59
116	541095.84	5172374.77
117	540823.68	5171932.10
118	540536.35	5171499.13
119	540234.19	5171076.37
120	539917.57	5170664.34
121	539586.87	5170263.51
122	539242.48	5169874.38
123	538884.83	5169497.41
124	538514.33	5169133.06
125	538131.43	5168781.76
126	537736.59	5168443.93
127	537330.29	5168119.98
128	536913.01	5167810.30
129	536485.26	5167515.26
130	536047.54	5167235.21
131	535600.39	5166970.49
132	535144.33	5166721.42
133	534679.92	5166488.29
134	534207.72	5166271.39
135	533728.28	5166070.98
136	533242.19	5165887.29
137	532750.03	5165720.55
138	532252.39	5165570.95
139	531749.87	5165438.69
140	531243.07	5165323.91
141	530732.59	5165226.75
142	530219.06	5165147.33
143	529703.08	5165085.74
144	529185.29	5165042.07
145	528666.28	5165016.36
146	528146.70	5165008.64
147	527627.17	5165018.92
148	527108.30	5165047.19
149	526590.72	5165093.41
150	526075.05	5165157.54
151	525561.92	5165239.48
152	525051.93	5165339.16
153	524545.70	5165456.43
154	524043.83	5165591.17
155	523546.94	5165743.22
156	523055.60	5165912.38
157	522570.43	5166098.46

158	522091.98	5166301.23
159	521620.85	5166520.46
160	521157.60	5166755.87
161	520702.78	5167007.19
162	520256.93	5167274.11
163	519820.60	5167556.31
164	519394.30	5167853.45
165	518978.55	5168165.19
166	518573.85	5168491.13
167	518180.69	5168830.90
168	517799.52	5169184.09
169	517430.82	5169550.26
170	517075.03	5169928.98
1	516732.56	5170319.81

9.3. Муниципальные образования, в границах территорий которых полностью или частично расположена пятая подзона приаэродромной территории аэродрома гражданской авиации Великий Устюг, приведены в таблице 5.2.

Таблица 5.2

№	Субъект Российской Федерации	Муниципальное образование
1	Вологодская область	Великоустюгский муниципальный округ
2	Архангельская область	Котласский район

9.4. Перечень кадастровых кварталов, в границах территорий которых полностью или частично расположена пятая подзона приаэродромной территории аэродрома гражданской авиации Великий Устюг, приведен в таблице 5.3.

Таблица 5.3

№ п/п	Номера кадастровых кварталов				
	1	35:10:000000	35:10:104005	35:10:201020	35:10:304013
2	35:10:101001	35:10:104006	35:10:201021	35:10:304014	35:10:402024
3	35:10:101002	35:10:104007	35:10:202001	35:10:304015	35:10:403001
4	35:10:101003	35:10:104008	35:10:202002	35:10:304016	35:10:403002

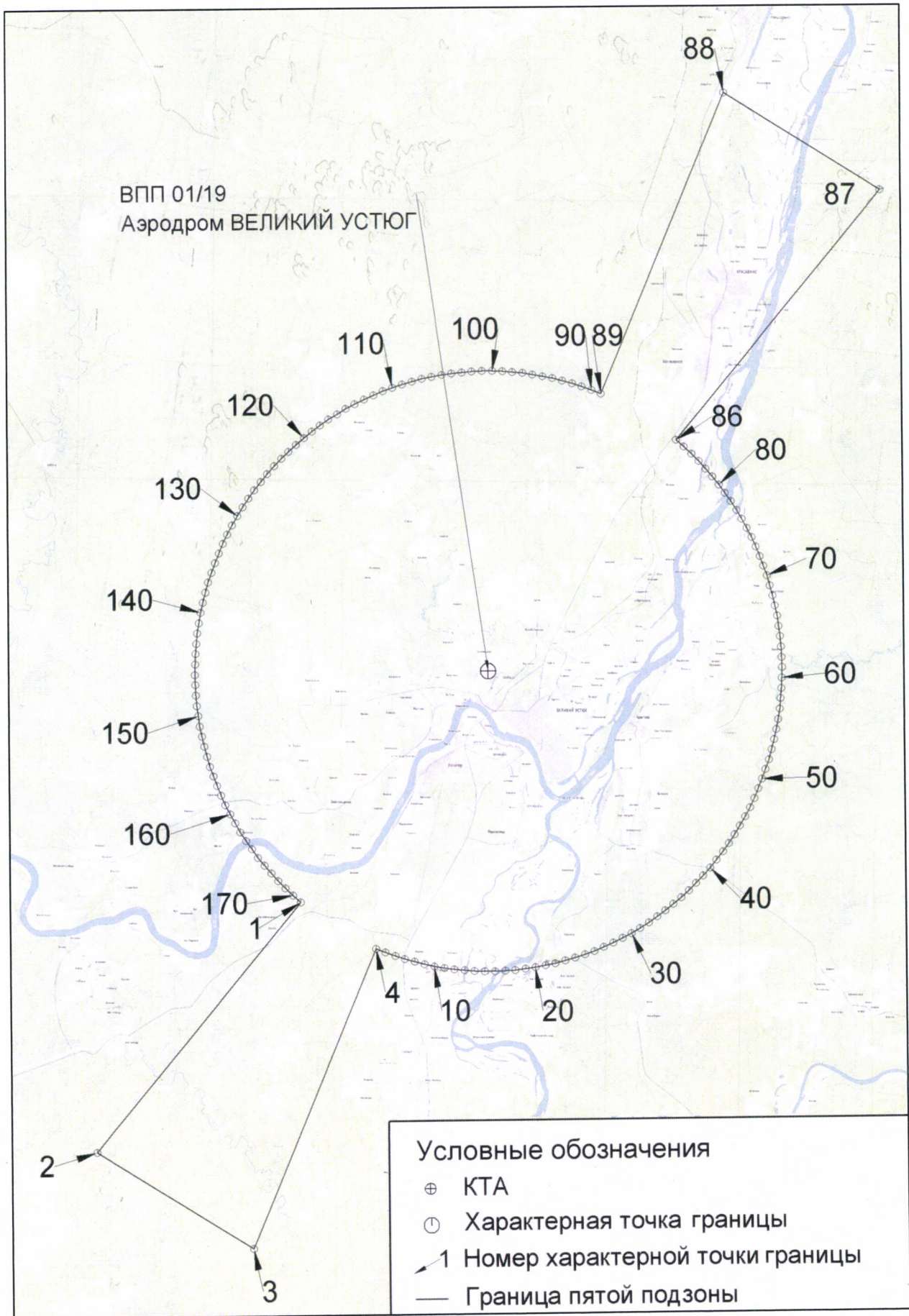
5	35:10:101004	35:10:104009	35:10:202003	35:10:304017	35:10:403003
6	35:10:101005	35:10:104010	35:10:202004	35:10:304018	35:10:403004
7	35:10:101006	35:10:104011	35:10:202005	35:10:305001	35:10:404012
8	35:10:101007	35:10:104012	35:10:202006	35:10:305002	35:10:408003
9	35:10:101008	35:10:104013	35:10:202007	35:10:305003	35:10:408004
10	35:10:101009	35:10:104014	35:10:202009	35:10:305004	35:10:408029
11	35:10:101010	35:10:104015	35:10:202010	35:10:305005	35:10:408030
12	35:10:101011	35:10:104016	35:10:202011	35:10:305007	35:10:506001
13	35:10:101012	35:10:104017	35:10:202012	35:10:305009	35:10:506002
14	35:10:101013	35:10:104018	35:10:202013	35:10:306001	35:10:506003
15	35:10:101014	35:10:104019	35:10:202014	35:10:306002	35:10:506004
16	35:10:101015	35:10:104020	35:10:202015	35:10:306003	35:10:506005
17	35:10:101016	35:10:104021	35:10:202016	35:10:306004	35:10:506006
18	35:10:101017	35:10:104022	35:10:202017	35:10:306005	35:10:506007
19	35:10:101018	35:10:104023	35:10:202018	35:10:306007	35:10:506008
20	35:10:101019	35:10:104024	35:10:202019	35:10:306009	35:10:506009
21	35:10:102001	35:10:105001	35:10:202020	35:10:306010	35:10:506010
22	35:10:102002	35:10:105002	35:10:202021	35:10:306011	35:10:506011
23	35:10:102003	35:10:105003	35:10:202022	35:10:306012	35:10:506012
24	35:10:102004	35:10:105004	35:10:202023	35:10:306013	35:10:507001
25	35:10:102005	35:10:105005	35:10:202024	35:10:306014	35:10:507003
26	35:10:102006	35:10:105006	35:10:202025	35:10:306015	35:10:507004
27	35:10:102007	35:10:105007	35:10:202026	35:10:306016	35:10:507005
28	35:10:102008	35:10:105008	35:10:301004	35:10:306017	35:10:507006
29	35:10:102009	35:10:105009	35:10:301006	35:10:306018	35:10:507007
30	35:10:102010	35:10:105010	35:10:301009	35:10:306019	35:10:507008
31	35:10:102011	35:10:105011	35:10:301010	35:10:306020	35:10:507009
32	35:10:103001	35:10:105012	35:10:301011	35:10:306021	35:10:507010
33	35:10:103002	35:10:105013	35:10:301013	35:10:306022	35:10:507011
34	35:10:103003	35:10:105014	35:10:301014	35:10:306023	35:10:507012
35	35:10:103004	35:10:105015	35:10:301016	35:10:306024	35:10:508017
36	35:10:103005	35:10:105016	35:10:302001	35:10:306025	35:10:509002
37	35:10:103006	35:10:105017	35:10:302002	35:10:306026	35:10:509003
38	35:10:103007	35:10:105018	35:10:302005	35:10:306027	35:10:509004
39	35:10:103008	35:10:105019	35:10:302006	35:10:306028	35:10:510001
40	35:10:103009	35:10:105020	35:10:302007	35:10:307015	35:10:510002
41	35:10:103010	35:10:105021	35:10:302008	35:10:308001	35:10:510008
42	35:10:103011	35:10:105022	35:10:303001	35:10:308002	35:10:515028

43	35:10:103012	35:10:105023	35:10:303002	35:10:308003	35:10:402009
44	35:10:103013	35:10:105024	35:10:303003	35:10:308004	35:10:402012
45	35:10:103014	35:10:105025	35:10:303004	35:10:308005	35:10:402019
46	35:10:103015	35:10:106001	35:10:303005	35:10:308007	35:10:402020
47	35:10:103016	35:10:106002	35:10:303006	35:10:308008	35:10:402022
48	35:10:103017	35:10:106003	35:10:303007	35:10:308010	35:10:408001
49	35:10:103018	35:10:106004	35:10:303009	35:10:308011	35:10:408002
50	35:10:103019	35:10:106005	35:10:303010	35:10:308013	35:10:515029
51	35:10:103020	35:10:106006	35:10:303011	35:10:308015	35:10:307001
52	35:10:103021	35:10:201001	35:10:303012	35:10:308018	35:10:408031
53	35:10:103022	35:10:201002	35:10:303013	35:10:308020	35:10:508001
54	35:10:103023	35:10:201003	35:10:303014	35:10:308021	35:10:508002
55	35:10:103024	35:10:201004	35:10:303015	35:10:308022	35:10:508003
56	35:10:103025	35:10:201005	35:10:303017	35:10:308027	35:10:306008
57	35:10:103026	35:10:201006	35:10:303018	35:10:401006	35:10:306029
58	35:10:103027	35:10:201007	35:10:304001	35:10:401009	35:10:306030
59	35:10:103028	35:10:201008	35:10:304002	35:10:401011	35:10:308012
60	35:10:103029	35:10:201010	35:10:304003	35:10:402005	35:10:308014
61	35:10:103030	35:10:201011	35:10:304004	35:10:402006	35:10:507002
62	35:10:103031	35:10:201012	35:10:304005	35:10:402007	35:10:304009
63	35:10:103032	35:10:201013	35:10:304006	35:10:402008	29:07:164001
64	35:10:103033	35:10:201014	35:10:304007	35:10:402010	29:07:122601
65	35:10:104001	35:10:201016	35:10:304008	35:10:402011	29:07:803010
66	35:10:104002	35:10:201017	35:10:304010	35:10:402017	29:07:122701
67	35:10:104003	35:10:201018	35:10:304011	35:10:402018	29:07:153401
68	35:10:104004	35:10:201019	35:10:304012	35:10:402021	—

9.5. Графическое изображение границ пятой подзоны приаэродромной территории аэродрома гражданской авиации Великий Устюг приведено на схеме 5.



Схема 5



## 10. Описание границ шестой подзоны:

10.1. Шестая подзона приаэродромной территории аэродрома гражданской авиации Великий Устюг выделена по границам, установленным на удалении 15 км от КТА.

10.2. Перечень координат характерных точек границ шестой подзоны приаэродромной территории аэродрома гражданской авиации Великий Устюг приведен в таблице 6.1.

Таблица 6.1

Обозначение характерных точек границ	Координаты МСК-35	
	X	Y
1	543184.39	5180008.26
2	543175.25	5179484.76
3	543147.85	5178961.91
4	543102.21	5178440.33
5	543038.41	5177920.66
6	542956.50	5177403.53
7	542856.60	5176889.58
8	542738.82	5176379.43
9	542603.31	5175873.70
10	542450.23	5175373.00
11	542279.77	5174877.96
12	542092.14	5174389.16
13	541887.57	5173907.21
14	541666.30	5173432.69
15	541428.60	5172966.18
16	541174.77	5172508.26
17	540905.11	5172059.47
18	540619.95	5171620.36
19	540319.64	5171191.48
20	540004.55	5170773.34
21	539675.05	5170366.44
22	539331.56	5169971.30
23	538974.48	5169588.38
24	538604.26	5169218.16
25	538221.34	5168861.08
26	537826.20	5168517.59
27	537419.31	5168188.10

28	537001.16	5167873.00
29	536572.28	5167572.69
30	536133.17	5167287.54
31	535684.39	5167017.88
32	535226.46	5166764.04
33	534759.95	5166526.35
34	534285.44	5166305.08
35	533803.48	5166100.50
36	533314.69	5165912.87
37	532819.64	5165742.41
38	532318.95	5165589.33
39	531813.21	5165453.82
40	531303.06	5165336.04
41	530789.11	5165236.14
42	530271.98	5165154.24
43	529752.31	5165090.43
44	529230.73	5165044.80
45	528707.88	5165017.39
46	528184.39	5165008.26
47	527660.89	5165017.39
48	527138.04	5165044.80
49	526616.46	5165090.43
50	526096.79	5165154.24
51	525579.66	5165236.14
52	525065.71	5165336.04
53	524555.56	5165453.82
54	524049.83	5165589.33
55	523549.13	5165742.41
56	523054.08	5165912.87
57	522565.29	5166100.50
58	522083.34	5166305.08
59	521608.82	5166526.35
60	521142.31	5166764.04
61	520684.39	5167017.88
62	520235.60	5167287.54
63	519796.49	5167572.69
64	519367.61	5167873.00
65	518949.46	5168188.10
66	518542.57	5168517.59
67	518147.43	5168861.08
68	517764.51	5169218.16

69	517394.29	5169588.38
70	517037.21	5169971.30
71	516693.72	5170366.44
72	516364.22	5170773.34
73	516049.13	5171191.48
74	515748.82	5171620.36
75	515463.66	5172059.47
76	515194.00	5172508.26
77	514940.17	5172966.18
78	514702.47	5173432.69
79	514481.20	5173907.21
80	514276.63	5174389.16
81	514089.00	5174877.96
82	513918.54	5175373.00
83	513765.46	5175873.70
84	513629.95	5176379.43
85	513512.17	5176889.58
86	513412.27	5177403.53
87	513330.36	5177920.66
88	513266.56	5178440.33
89	513220.92	5178961.91
90	513193.52	5179484.76
91	513184.39	5180008.26
92	513193.52	5180531.75
93	513220.92	5181054.60
94	513266.56	5181576.18
95	513330.36	5182095.85
96	513412.27	5182612.98
97	513512.17	5183126.93
98	513629.95	5183637.09
99	513765.46	5184142.82
100	513918.54	5184643.51
101	514089.00	5185138.56
102	514276.63	5185627.36
103	514481.20	5186109.31
104	514702.47	5186583.82
105	514940.17	5187050.33
106	515194.00	5187508.26
107	515463.66	5187957.05
108	515748.82	5188396.15
109	516049.13	5188825.04

110	516364.22	5189243.18
111	516693.72	5189650.07
112	517037.21	5190045.22
113	517394.29	5190428.13
114	517764.51	5190798.35
115	518147.43	5191155.43
116	518542.57	5191498.92
117	518949.46	5191828.42
118	519367.61	5192143.51
119	519796.49	5192443.82
120	520235.60	5192728.98
121	520684.39	5192998.64
122	521142.31	5193252.47
123	521608.82	5193490.17
124	522083.34	5193711.44
125	522565.29	5193916.02
126	523054.08	5194103.65
127	523549.13	5194274.10
128	524049.83	5194427.18
129	524555.56	5194562.69
130	525065.71	5194680.47
131	525579.66	5194780.37
132	526096.79	5194862.28
133	526616.46	5194926.09
134	527138.04	5194971.72
135	527660.89	5194999.12
136	528184.39	5195008.26
137	528707.88	5194999.12
138	529230.73	5194971.72
139	529752.31	5194926.09
140	530271.98	5194862.28
141	530789.11	5194780.37
142	531303.06	5194680.47
143	531813.21	5194562.69
144	532318.95	5194427.18
145	532819.64	5194274.10
146	533314.69	5194103.65
147	533803.48	5193916.02
148	534285.44	5193711.44
149	534759.95	5193490.17
150	535226.46	5193252.47

151	535684.39	5192998.64
152	536133.17	5192728.98
153	536572.28	5192443.82
154	537001.16	5192143.51
155	537419.31	5191828.42
156	537826.20	5191498.92
157	538221.34	5191155.43
158	538604.26	5190798.35
159	538974.48	5190428.13
160	539331.56	5190045.22
161	539675.05	5189650.07
162	540004.55	5189243.18
163	540319.64	5188825.04
164	540619.95	5188396.15
165	540905.11	5187957.05
166	541174.77	5187508.26
167	541428.60	5187050.33
168	541666.30	5186583.82
169	541887.57	5186109.31
170	542092.14	5185627.36
171	542279.77	5185138.56
172	542450.23	5184643.51
173	542603.31	5184142.82
174	542738.82	5183637.09
175	542856.60	5183126.93
176	542956.50	5182612.98
177	543038.41	5182095.85
178	543102.21	5181576.18
179	543147.85	5181054.60
180	543175.25	5180531.75
1	543184.39	5180008.26

10.3. Муниципальное образование, в границах территории которого расположена шестая подзона приаэродромной территории аэродрома гражданской авиации Великий Устюг: Великоустюгский муниципальный округ.

10.4. Перечень кадастровых кварталов, в границах территорий которых полностью или частично расположена шестая подзона приаэродромной территории аэродрома гражданской авиации Великий Устюг, приведен в таблице 6.2.

Таблица 6.2

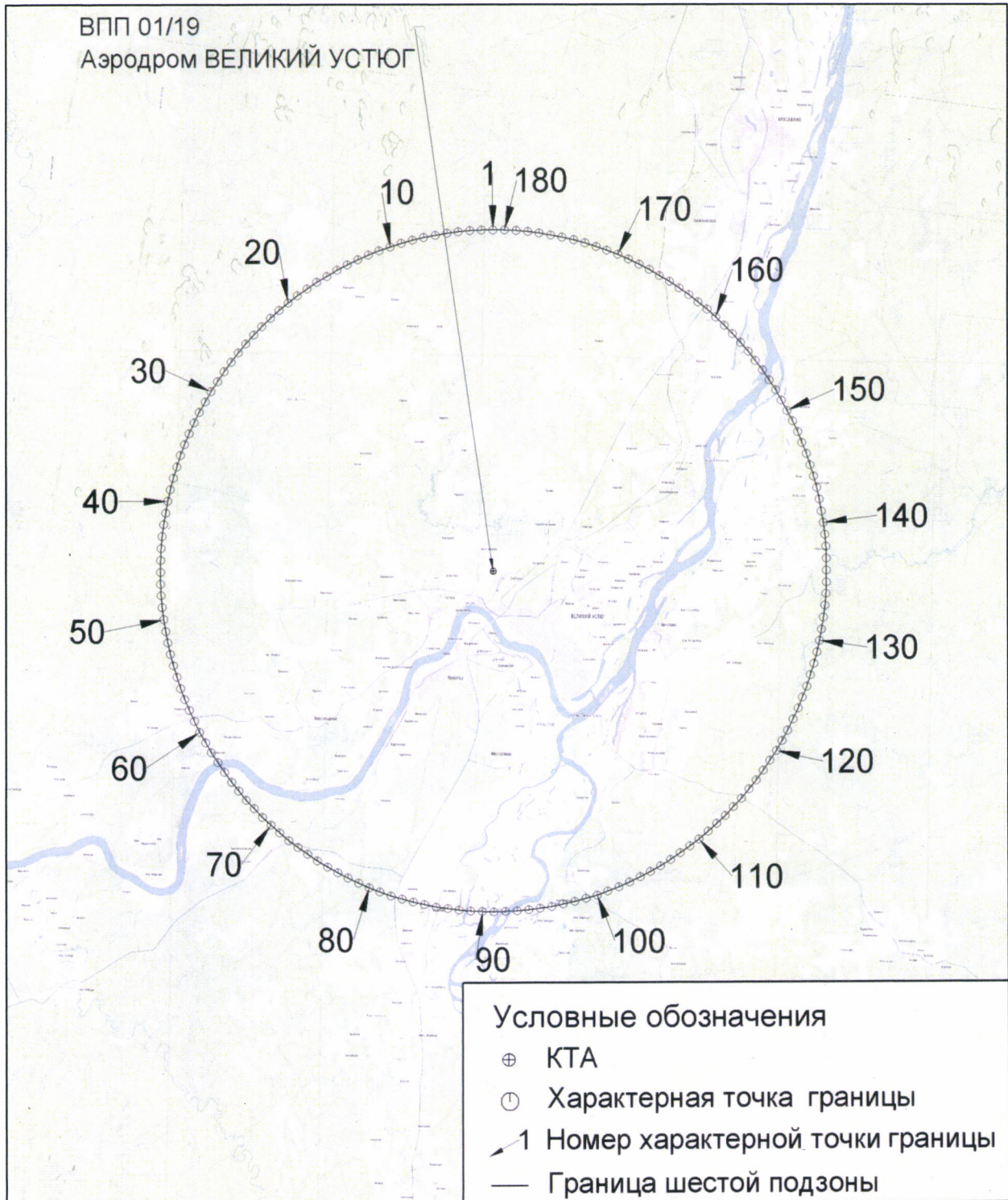
№ п/п	Номера кадастровых кварталов				
1	35:10:104003	35:10:105023	35:10:308014	35:10:506009	35:10:304005
2	35:10:104004	35:10:306009	35:10:506006	35:10:101002	35:10:304006
3	35:10:104011	35:10:306012	35:10:506007	35:10:101003	35:10:304007
4	35:10:104012	35:10:306019	35:10:506010	35:10:101004	35:10:304009
5	35:10:104015	35:10:306020	35:10:506012	35:10:101005	35:10:304010
6	35:10:104016	35:10:307001	35:10:507001	35:10:101006	35:10:304011
7	35:10:104017	35:10:307015	35:10:507002	35:10:101007	35:10:304014
8	35:10:104023	35:10:308015	35:10:507003	35:10:101008	35:10:304015
9	35:10:104024	35:10:308021	35:10:507006	35:10:101009	35:10:000000
10	35:10:105006	35:10:308022	35:10:507007	35:10:101010	35:10:302008
11	35:10:105012	35:10:308027	35:10:507008	35:10:101011	35:10:303001
12	35:10:105013	35:10:408003	35:10:507009	35:10:101012	35:10:303002
13	35:10:105024	35:10:408004	35:10:507010	35:10:101013	35:10:303003
14	35:10:105025	35:10:408031	35:10:507011	35:10:101014	35:10:303004
15	35:10:304012	35:10:506001	35:10:103001	35:10:101015	35:10:303005
16	35:10:304013	35:10:506002	35:10:103007	35:10:101016	35:10:303006
17	35:10:304018	35:10:506003	35:10:103008	35:10:101017	35:10:303007
18	35:10:402008	35:10:506004	35:10:103009	35:10:101018	35:10:303009
19	35:10:402009	35:10:507004	35:10:103010	35:10:101019	35:10:303010
20	35:10:402010	35:10:507005	35:10:103011	35:10:103002	35:10:303011
21	35:10:402011	35:10:507012	35:10:103015	35:10:103003	35:10:303012
22	35:10:402012	35:10:508001	35:10:103016	35:10:103004	35:10:303015
23	35:10:402017	35:10:508002	35:10:103017	35:10:103005	35:10:303017
24	35:10:402018	35:10:508003	35:10:103018	35:10:103006	35:10:304008
25	35:10:402019	35:10:508017	35:10:103019	35:10:103012	35:10:304016
26	35:10:402020	35:10:509004	35:10:103020	35:10:103013	35:10:304017
27	35:10:402021	35:10:510008	35:10:103021	35:10:103014	35:10:305001
28	35:10:402022	35:10:102004	35:10:103022	35:10:104001	35:10:305002
29	35:10:402023	35:10:102006	35:10:103023	35:10:104002	35:10:305003
30	35:10:402024	35:10:102007	35:10:103024	35:10:104005	35:10:305004

31	35:10:403001	35:10:102008	35:10:103025	35:10:104006	35:10:305005
32	35:10:403002	35:10:102009	35:10:103026	35:10:104007	35:10:305007
33	35:10:403003	35:10:102010	35:10:103027	35:10:104008	35:10:305009
34	35:10:403004	35:10:102011	35:10:103028	35:10:104009	35:10:306001
35	35:10:404012	35:10:106006	35:10:103029	35:10:104010	35:10:306002
36	35:10:408001	35:10:306008	35:10:103030	35:10:104013	35:10:306003
37	35:10:408002	35:10:306010	35:10:103031	35:10:104014	35:10:306004
38	35:10:408029	35:10:306011	35:10:103032	35:10:104018	35:10:306005
39	35:10:408030	35:10:306013	35:10:103033	35:10:104019	35:10:306007
40	35:10:506011	35:10:306014	35:10:104020	35:10:105002	35:10:306023
41	35:10:104021	35:10:306015	35:10:105001	35:10:105003	35:10:306024
42	35:10:104022	35:10:306016	35:10:105007	35:10:101001	35:10:306025
43	35:10:105004	35:10:306017	35:10:105008	35:10:102001	35:10:306028
44	35:10:105005	35:10:306018	35:10:105009	35:10:102002	35:10:308001
45	35:10:105010	35:10:306021	35:10:105014	35:10:102003	35:10:308002
46	35:10:105011	35:10:306022	35:10:105019	35:10:102005	35:10:308003
47	35:10:105015	35:10:306026	35:10:106001	35:10:303013	35:10:308004
48	35:10:105016	35:10:306027	35:10:106002	35:10:303014	35:10:308005
49	35:10:105017	35:10:306029	35:10:106003	35:10:303018	35:10:308007
50	35:10:105018	35:10:306030	35:10:106004	35:10:304001	35:10:308008
51	35:10:105020	35:10:308011	35:10:106005	35:10:304002	35:10:308010
52	35:10:105021	35:10:308012	35:10:506005	35:10:304003	35:10:308018
53	35:10:105022	35:10:308013	35:10:506008	35:10:304004	35:10:308020
54	35:10:401009	35:10:401011	35:10:402005	35:10:402006	35:10:401006
55	35:10:402007	—	—	—	—

10.5. Графическое изображение границ шестой подзоны приаэродромной территории аэродрома гражданской авиации Великий Устюг приведено на схеме 6.



Схема 6



## 11. Описание границ седьмой подзоны:

11.1. Седьмая подзона приаэродромной территории аэродрома гражданской авиации Великий Устюг определена из условий воздействия авиационного шума и включает территорию, ограниченную контуром эквивалентного уровня звука для дневного и ночного времени суток.

11.2. Перечень координат характерных точек границ седьмой подзоны приаэродромной территории аэродрома гражданской авиации Великий Устюг приведен в таблице 7.1.

Таблица 7.1

Обозначение характерных точек границ	Координаты МСК-35	
	X	Y
Перечень координат характерных точек границ изолинии эквивалентного уровня шума в дневное время суток (55 дБА)		
1	529749.57	5180962.19
2	529735.22	5180940.49
3	529700.68	5180904.32
4	529644.71	5180853.68
5	529607.84	5180824.74
6	529342.55	5180630.28
7	529045.56	5180426.85
8	529030.44	5180412.38
9	528990.04	5180332.80
10	528966.16	5180303.86
11	528931.78	5180274.93
12	528850.62	5180221.27
13	528606.81	5180101.30
14	528517.84	5180049.65
15	528344.21	5179933.33
16	528241.92	5179869.80
17	528033.22	5179710.64
18	527989.00	5179667.24
19	527939.09	5179607.60
20	527854.16	5179479.14
21	527823.34	5179438.82
22	527784.35	5179397.35
23	527727.25	5179353.00
24	527678.65	5179325.54
25	527649.71	5179313.03
26	527591.84	5179295.38

27	527505.02	5179284.35
28	527389.27	5179283.67
29	527333.15	5179280.09
30	527287.99	5179271.43
31	527244.59	5179259.02
32	527172.24	5179232.45
33	527042.02	5179176.84
34	526810.52	5179063.35
35	526709.24	5179018.30
36	526594.62	5178974.99
37	526535.62	5178956.79
38	526494.47	5178944.46
39	526468.90	5178936.61
40	526439.08	5178929.93
41	526421.49	5178929.33
42	526421.37	5178940.18
43	526427.65	5178958.27
44	526456.99	5179001.68
45	526496.35	5179045.08
46	526558.18	5179102.96
47	526662.74	5179189.77
48	526897.34	5179366.06
49	527094.18	5179537.02
50	527128.84	5179573.50
51	527157.77	5179610.22
52	527235.92	5179739.58
53	527275.97	5179796.23
54	527332.28	5179853.56
55	527389.27	5179893.65
56	527447.15	5179922.63
57	527505.02	5179940.98
58	527562.90	5179951.59
59	527736.52	5179965.12
60	527808.87	5179979.23
61	527852.27	5179992.07
62	528073.40	5180101.30
63	528199.52	5180178.71
64	528298.04	5180231.52
65	528373.15	5180276.17
66	528459.96	5180333.35
67	528678.83	5180502.75
68	528763.80	5180551.98
69	528807.21	5180569.99
70	528836.15	5180576.19

71	528901.26	5180577.74
72	528922.96	5180575.56
73	528937.43	5180579.90
74	529272.28	5180764.79
75	529588.52	5180924.73
76	529646.40	5180947.93
77	529711.51	5180968.09
78	529733.21	5180970.35
1	529749.57	5180962.19
Перечень координат характерных точек границ изолинии эквивалентного уровня шума в ночное время суток (45 дБА)		
Обозначение характерных точек границ	X	Y
1	530083.67	5181179.22
2	530083.40	5181164.75
3	530068.55	5181143.05
4	529994.17	5181070.71
5	529854.32	5180954.96
6	529703.42	5180839.21
7	529443.84	5180659.04
8	529253.35	5180540.14
9	529121.53	5180463.02
10	529055.50	5180419.61
11	529048.48	5180412.38
12	529016.65	5180332.80
13	528997.75	5180303.86
14	528966.37	5180271.74
15	528922.96	5180241.43
16	528865.09	5180207.12
17	528778.27	5180168.49
18	528679.29	5180130.24
19	528537.12	5180043.43
20	528474.43	5179991.69
21	528431.02	5179962.91
22	528322.51	5179903.41
23	528271.87	5179866.46
24	528156.12	5179795.00
25	528069.30	5179745.26
26	527992.70	5179710.64
27	527938.16	5179681.71
28	527866.74	5179624.77
29	527802.91	5179580.43
30	527693.12	5179490.81

31	527620.77	5179448.19
32	527577.37	5179429.73
33	527533.96	5179423.00
34	527505.02	5179424.67
35	527468.85	5179432.80
36	527447.15	5179445.28
37	527422.74	5179437.57
38	527272.38	5179348.93
39	527143.30	5179253.86
40	526969.68	5179137.56
41	526781.59	5179020.85
42	526579.02	5178906.21
43	526419.87	5178826.82
44	526283.55	5178770.18
45	526188.37	5178740.90
46	526144.96	5178737.32
47	526130.49	5178743.08
48	526125.67	5178755.71
49	526140.51	5178784.64
50	526163.82	5178813.58
51	526205.71	5178856.99
52	526321.27	5178958.27
53	526454.77	5179059.55
54	526668.18	5179201.89
55	526856.19	5179315.46
56	527048.35	5179423.09
57	527179.48	5179488.76
58	527333.77	5179587.66
59	527349.95	5179605.75
60	527347.54	5179616.60
61	527350.69	5179638.30
62	527357.73	5179667.24
63	527371.15	5179696.18
64	527392.17	5179725.11
65	527432.68	5179759.59
66	527505.02	5179805.33
67	527635.24	5179863.05
68	527707.59	5179902.13
69	527779.93	5179934.54
70	527831.71	5179971.08
71	527895.68	5180022.75
72	527982.49	5180080.04
73	528083.77	5180142.48
74	528156.12	5180180.96

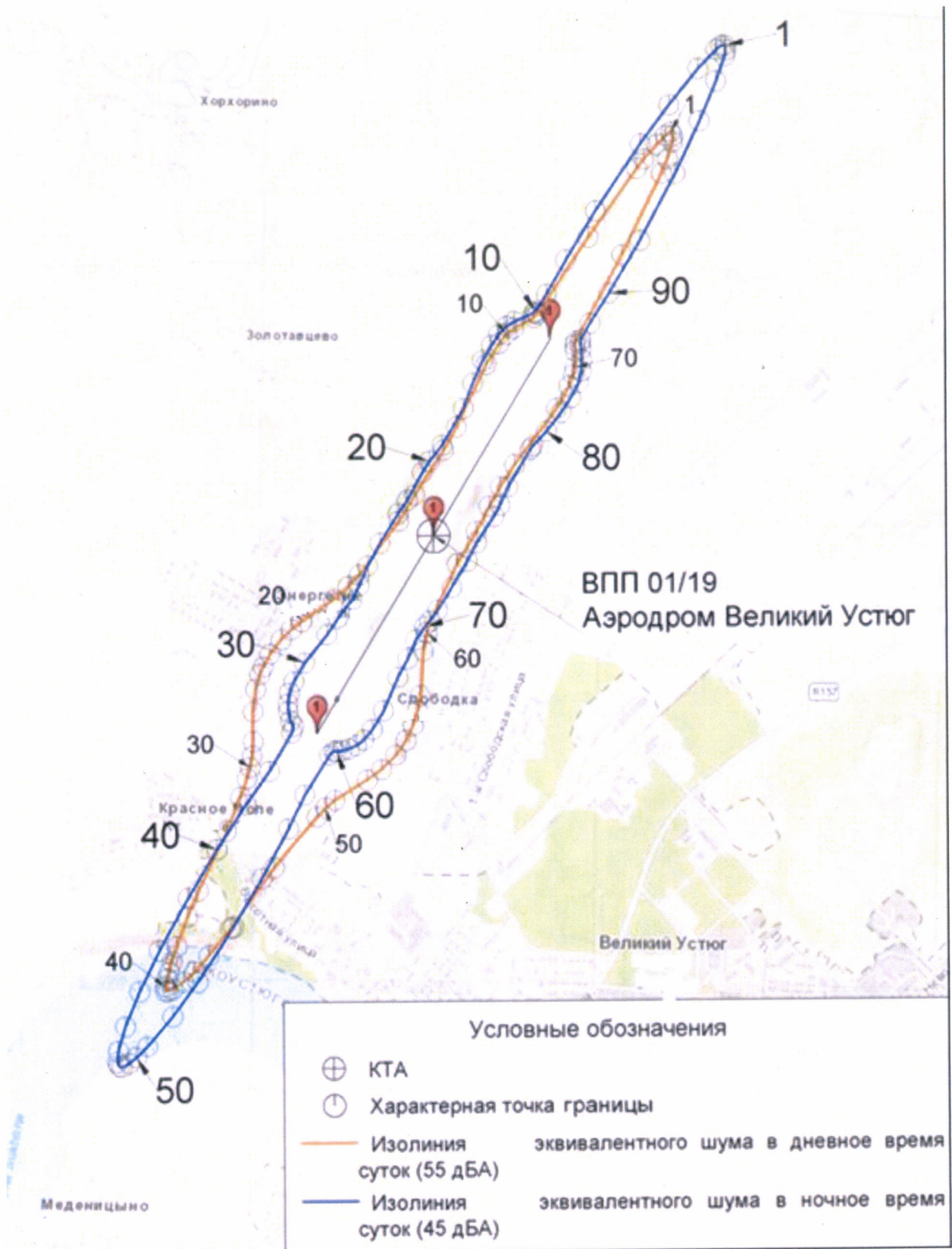
75	528257.40	5180250.18
76	528300.80	5180274.81
77	528373.15	5180306.19
78	528517.84	5180395.91
79	528532.30	5180405.95
80	528590.18	5180461.69
81	528662.33	5180520.89
82	528720.40	5180559.18
83	528778.27	5180589.93
84	528821.68	5180602.15
85	528865.09	5180604.09
86	528908.49	5180601.51
87	528930.20	5180597.14
88	528944.66	5180600.27
89	529008.29	5180636.64
90	529125.52	5180712.59
91	529328.09	5180836.15
92	529588.52	5180978.55
93	529791.09	5181076.03
94	529945.31	5181143.05
95	530044.29	5181177.64
96	530065.99	5181181.61
1	530083.67	5181179.22

11.3. Перечень кадастровых кварталов, в границах территорий которых полностью или частично расположена седьмая подзона приаэродромной территории аэродрома гражданской авиации Великий Устюг: 35:10:102010; 35:10:102011; 35:10:306012; 35:10:308002; 35:10:308021; 35:10:507012; 35:10:0507001.

11.4. Муниципальное образование, в границах территории которого расположена седьмая подзона приаэродромной территории аэродрома гражданской авиации Великий Устюг: Великоустюгский муниципальный округ.

11.5. Графическое изображение границ седьмой подзоны приаэродромной территории аэродрома гражданской авиации Великий Устюг приведено на схеме 7.

Схема 7



**III. Перечень ограничений использования земельных участков и (или) расположенных на них объектов недвижимости и осуществления экономической и иной деятельности в границах приаэродромной территории аэродрома гражданской авиации Великий Устюг**

12. Приаэродромная территория аэродрома гражданской авиации Великий Устюг является зоной с особыми условиями использования территорий.

В соответствии с требованиями Воздушного кодекса Российской Федерации и Федерального закона от 1 июля 2017 г. № 135-ФЗ «О внесении изменений в отдельные законодательные акты Российской Федерации в части совершенствования порядка установления и использования приаэродромной территории и санитарно-защитной зоны» (далее – Федеральный закон № 135-ФЗ) на приаэродромной территории аэродрома гражданской авиации Великий Устюг установлены ограничения использования объектов недвижимости и осуществления деятельности.

12.1. Первая подзона приаэродромной территории аэродрома гражданской авиации Великий Устюг:

Перечень ограничений использования объектов недвижимости и осуществления деятельности	Обоснование ограничений
В границах первой подзоны запрещается размещать объекты, не предназначенные для организации и обслуживания воздушного движения и воздушных перевозок, обеспечения взлета, посадки, руления и стоянки воздушных судов.	Подпункт 1 пункта 3 статьи 47 Воздушного кодекса Российской Федерации. Подпункт 1 пункта 3 статьи 1 Федерального закона № 135-ФЗ. Подпункт «а» пункта 1(1) Положения.

12.2. Вторая подзона приаэродромной территории аэродрома гражданской авиации Великий Устюг:

Перечень ограничений использования объектов недвижимости и осуществления деятельности	Обоснование ограничений
В границах второй подзоны запрещается размещать объекты, не предназначенные для обслуживания пассажиров и обработки багажа, грузов и почты, обслуживания	1. Подпункт 2 пункта 3 статьи 47 Воздушного кодекса Российской Федерации. 2. Подпункт 2 пункта 3 статьи 1



воздушных судов, хранения авиационного топлива и заправки воздушных судов, обеспечения энергоснабжения, а также объекты, не относящиеся к инфраструктуре аэропорта.	Федерального закона № 135-ФЗ. 3. Подпункт «а» пункта 1(1) Положения.
---	---

12.3. Третья подзона приаэродромной территории аэродрома гражданской авиации Великий Устюг:

Перечень ограничений использования объектов недвижимости и осуществления деятельности	Обоснование ограничений
<p>1. В границах третьей подзоны запрещается размещать объекты, высота которых превышает ограничения, приведенные в пункте 2 настоящей таблицы.</p> <p>2. Строительство и реконструкция зданий, сооружений в границах третьей подзоны разрешается после определения максимально допустимой высоты здания, сооружения в зависимости от местоположения путем проведения соответствующих расчетов в соответствии с требованиями ФАП-262 с учетом следующих абсолютных высот ограничения объектов в Балтийской системе высот 1977 года<sup>5</sup>:</p> <p>Внешняя горизонтальная поверхность:</p> <p>Сектор 1      247.00 м</p> <p>Сектор 2      247.00 м</p> <p>Коническая поверхность:</p> <p>Сектор 1      от 147.00 м до 172.00 м</p> <p>Сектор 2      от 172.00 м до 197.00 м</p> <p>Сектор 3      от 197.00 м до 222.00 м</p> <p>Сектор 4      от 222.00 м до 247.00 м</p> <p>Сектор 5      от 147.00 м до 172.00 м</p> <p>Сектор 6      от 172.00 м до 197.00 м</p> <p>Сектор 7      от 197.00 м до 222.00 м</p> <p>Сектор 8      от 222.00 м до 247.00 м</p>	<p>1. Подпункт 3 пункта 3 статьи 47 Воздушного кодекса Российской Федерации.</p> <p>2. Подпункт 3 пункта 3 статьи 1 Федерального закона № 135-ФЗ.</p> <p>3. Подпункт «б» пункта 1(1) Положения.</p>

<sup>5</sup> Постановление Правительства Российской Федерации от 24 ноября 2016 г. № 1240 «Об установлении государственных систем координат, государственной системы высот и государственной гравиметрической системы» (далее – постановление Правительства № 1240).

## Внутренняя горизонтальная поверхность:

Сектор 1 147.00 м

Сектор 2 147.00 м

## Переходная поверхность:

Сектор 1 от 138.00 м до 146.00 м

Сектор 2 от 130.00 м до 146.00 м

Сектор 3 от 122.00 м до 146.00 м

Сектор 4 от 115.00 м до 146.00 м

Сектор 5 от 117.00 м до 146.00 м

Сектор 6 от 107.00 м до 115.00 м

Сектор 7 от 118.00 м до 146.00 м

Сектор 8 от 99.00 м до 116.00 м

Сектор 9 от 118.00 м до 146.00 м

Сектор 10 от 98.00 м до 121.00 м

Сектор 11 от 124.00 м до 146.00 м

Сектор 12 от 98.00 м до 121.00 м

Сектор 13 от 124.00 м до 146.00 м

Сектор 14 от 98.00 м до 121.00 м

Сектор 15 от 124.00 м до 145.00 м

Сектор 16 от 98.00 м до 121.00 м

Сектор 17 от 124.00 м до 146.00 м

Сектор 18 от 99.00 м до 121.00 м

Сектор 19 от 123.00 м до 146.00 м

Сектор 20 от 109.00 м до 121.00 м

Сектор 21 от 119.00 м до 146.00 м

Сектор 22 от 129.00 м до 146.00 м

Сектор 23 от 139.00 м до 146.00 м

Сектор 24 от 138.00 м до 146.00 м

Сектор 25 от 130.00 м до 146.00 м

Сектор 26 от 122.00 м до 146.00 м

Сектор 27 от 114.00 м до 146.00 м

Сектор 28 от 107.00 м до 115.00 м

Сектор 29 от 117.00 м до 146.00 м

Сектор 30 от 99.00 м до 116.00 м

Сектор 31 от 118.00 м до 146.00 м

Сектор 32 от 98.00 м до 120.00 м

Сектор 33 от 118.00 м до 146.00 м

Сектор 34 от 98.00 м до 121.00 м

Сектор 35 от 124.00 м до 146.00 м

Сектор 36 от 98.00 м до 121.00 м

Сектор 37	от 124.00 м до 146.00 м
Сектор 38	от 98.00 м до 121.00 м
Сектор 39	от 124.00 м до 146.00 м
Сектор 40	от 99.00 м до 121.00 м
Сектор 41	от 124.00 м до 146.00 м
Сектор 42	от 109.00 м до 120.00 м
Сектор 43	от 123.00 м до 145.00 м
Сектор 44	от 119.00 м до 146.00 м
Сектор 45	от 129.00 м до 145.00 м
Сектор 46	от 139.00 м до 146.00 м
Сектор 47	строительство запрещено
Поверхность захода на посадку для ВПП 01 с учетом поверхности взлета ВПП 19:	
Сектор 1	от 97.00 м до 107.00 м
Сектор 2	от 97.00 м до 102.00 м
Сектор 3	от 107.00 м до 117.00 м
Сектор 4	от 102.00 м до 108.00 м
Сектор 5	от 107.00 м до 117.00 м
Сектор 6	от 117.00 м до 127.00 м
Сектор 7	от 108.00 м до 114.00 м
Сектор 8	от 117.00 м до 127.00 м
Сектор 9	от 127.00 м до 137.00 м
Сектор 10	от 114.00 м до 120.00 м
Сектор 11	от 127.00 м до 137.00 м
Сектор 12	от 137.00 м до 147.00 м
Сектор 13	от 120.00 м до 126.00 м
Сектор 14	от 137.00 м до 147.00 м
Сектор 15	от 126.00 м до 132.00 м
Сектор 16	от 132.00 м до 138.00 м
Сектор 17	от 138.00 м до 144.00 м
Сектор 18	от 147.00 м до 147.00 м
Сектор 19	от 147.00 м до 147.00 м
Сектор 20	от 148.00 м до 178.00 м
Сектор 21	от 144.00 м до 150.00 м
Сектор 22	от 149.00 м до 178.00 м
Сектор 23	от 178.00 м до 203.00 м
Сектор 24	от 150.00 м до 156.00 м
Сектор 25	от 178.00 м до 203.00 м
Сектор 26	от 203.00 м до 219.00 м
Сектор 27	от 156.00 м до 162.00 м

Сектор 28	от 203.00 м до 219.00 м
Сектор 29	от 220.00 м до 232.00 м
Сектор 30	от 162.00 м до 168.00 м
Сектор 31	от 220.00 м до 232.00 м
Сектор 32	от 232.00 м до 247.00 м
Сектор 33	от 168.00 м до 174.00 м
Сектор 34	от 232.00 м до 247.00 м
Сектор 35	от 174.00 м до 180.00 м
Сектор 36	от 180.00 м до 186.00 м
Сектор 37	от 186.00 м до 192.00 м
Сектор 38	от 192.00 м до 198.00 м
Сектор 39	от 198.00 м до 204.00 м
Сектор 40	от 204.00 м до 210.00 м
Сектор 41	от 210.00 м до 216.00 м
Сектор 42	от 216.00 м до 222.00 м
Сектор 43	от 222.00 м до 228.00 м
Сектор 44	от 228.00 м до 234.00 м
Сектор 45	от 234.00 м до 240.00 м
Сектор 46	от 240.00 м до 247.00 м
Сектор 47	от 247.00 м до 247.00 м
Сектор 48	от 276.00 м до 277.00 м
Поверхность захода на посадку для ВПП 19 с учетом поверхности взлета ВПП 01:	
Сектор 49	от 83.00 м до 93.00 м
Сектор 50	от 83.00 м до 88.00 м
Сектор 51	от 93.00 м до 103.00 м
Сектор 52	от 88.00 м до 94.00 м
Сектор 53	от 93.00 м до 103.00 м
Сектор 54	от 103.00 м до 113.00 м
Сектор 55	от 94.00 м до 100.00 м
Сектор 56	от 103.00 м до 113.00 м
Сектор 57	от 113.00 м до 123.00 м
Сектор 58	от 100.00 м до 106.00 м
Сектор 59	от 113.00 м до 123.00 м
Сектор 60	от 123.00 м до 133.00 м
Сектор 61	от 106.00 м до 112.00 м
Сектор 62	от 123.00 м до 133.00 м
Сектор 63	от 133.00 м до 147.00 м
Сектор 64	от 112.00 м до 118.00 м
Сектор 65	от 133.00 м до 147.00 м

Сектор 66	от 118.00 м до 124.00 м
Сектор 67	от 147.00 м до 147.00 м
Сектор 68	от 147.00 м до 147.00 м
Сектор 69	от 124.00 м до 130.00 м
Сектор 70	от 148.00 м до 178.00 м
Сектор 71	от 130.00 м до 136.00 м
Сектор 72	от 148.00 м до 178.00 м
Сектор 73	от 178.00 м до 193.00 м
Сектор 74	от 136.00 м до 142.00 м
Сектор 75	от 178.00 м до 193.00 м
Сектор 76	от 193.00 м до 205.00 м
Сектор 77	от 142.00 м до 148.00 м
Сектор 78	от 193.00 м до 205.00 м
Сектор 79	от 206.00 м до 218.00 м
Сектор 80	от 148.00 м до 154.00 м
Сектор 81	от 206.00 м до 218.00 м
Сектор 82	от 218.00 м до 230.00 м
Сектор 83	от 154.00 м до 160.00 м
Сектор 84	от 218.00 м до 230.00 м
Сектор 85	от 231.00 м до 247.00 м
Сектор 86	от 160.00 м до 166.00 м
Сектор 87	от 231.00 м до 247.00 м
Сектор 88	от 166.00 м до 172.00 м
Сектор 89	от 172.00 м до 178.00 м
Сектор 90	от 178.00 м до 184.00 м
Сектор 91	от 184.00 м до 190.00 м
Сектор 92	от 190.00 м до 196.00 м
Сектор 93	от 196.00 м до 202.00 м
Сектор 94	от 202.00 м до 208.00 м
Сектор 95	от 208.00 м до 214.00 м
Сектор 96	от 214.00 м до 220.00 м
Сектор 97	от 220.00 м до 226.00 м
Сектор 98	от 226.00 м до 232.00 м
Сектор 99	от 232.00 м до 238.00 м
Сектор 100	от 238.00 м до 244.00 м
Сектор 101	от 244.00 м до 247.00 м
Сектор 102	от 247.00 м до 247.00 м
Сектор 103	от 262.00 м до 263.00 м.

12.4. Четвертая подзона приаэродромной территории аэродрома гражданской авиации Великий Устюг, в которой в соответствии с постановлением Правительства № 1240 абсолютная высота ограничения объектов устанавливается в Балтийской системе высот 1977 года:

Перечень ограничений использования объектов недвижимости и осуществления деятельности	Обоснование ограничений																																																		
<p>1. Запрещается размещать объекты, создающие помехи в работе наземных объектов средств и систем обслуживания воздушного движения, навигации, посадки и связи, предназначенных для организации воздушного движения и расположенных вне первой подзоны.</p> <p>2. В пределах четвертой подзоны запрещается без согласования с оператором аэродрома размещение объектов, превышающих следующие абсолютные высотные ограничения:</p> <table data-bbox="227 1090 584 2123"> <tr><td>Сектор 1</td><td>133.00 м</td></tr> <tr><td>Сектор 2</td><td>123.00 м</td></tr> <tr><td>Сектор 3</td><td>165.00 м</td></tr> <tr><td>Сектор 4</td><td>80.00 м</td></tr> <tr><td>Сектор 5</td><td>81.00 м</td></tr> <tr><td>Сектор 6</td><td>97.00 м</td></tr> <tr><td>Сектор 7</td><td>98.00 м</td></tr> <tr><td>Сектор 8</td><td>82.00 м</td></tr> <tr><td>Сектор 9</td><td>71.00 м</td></tr> <tr><td>Сектор 10</td><td>115.00 м</td></tr> <tr><td>Сектор 11</td><td>118.00 м</td></tr> <tr><td>Сектор 12</td><td>105.00 м</td></tr> <tr><td>Сектор 13</td><td>114.00 м</td></tr> <tr><td>Сектор 14</td><td>114.00 м</td></tr> <tr><td>Сектор 15</td><td>114.00 м</td></tr> <tr><td>Сектор 16</td><td>114.00 м</td></tr> <tr><td>Сектор 17</td><td>123.00 м</td></tr> <tr><td>Сектор 18</td><td>131.00 м</td></tr> <tr><td>Сектор 19</td><td>105.00 м</td></tr> <tr><td>Сектор 20</td><td>105.00 м</td></tr> <tr><td>Сектор 21</td><td>114.00 м</td></tr> <tr><td>Сектор 22</td><td>114.00 м</td></tr> <tr><td>Сектор 23</td><td>123.00 м</td></tr> <tr><td>Сектор 24</td><td>123.00 м</td></tr> <tr><td>Сектор 25</td><td>123.00 м</td></tr> </table>	Сектор 1	133.00 м	Сектор 2	123.00 м	Сектор 3	165.00 м	Сектор 4	80.00 м	Сектор 5	81.00 м	Сектор 6	97.00 м	Сектор 7	98.00 м	Сектор 8	82.00 м	Сектор 9	71.00 м	Сектор 10	115.00 м	Сектор 11	118.00 м	Сектор 12	105.00 м	Сектор 13	114.00 м	Сектор 14	114.00 м	Сектор 15	114.00 м	Сектор 16	114.00 м	Сектор 17	123.00 м	Сектор 18	131.00 м	Сектор 19	105.00 м	Сектор 20	105.00 м	Сектор 21	114.00 м	Сектор 22	114.00 м	Сектор 23	123.00 м	Сектор 24	123.00 м	Сектор 25	123.00 м	<p>1. Подпункт 4 пункта 3 статьи 47 Воздушного кодекса Российской Федерации.</p> <p>2. Подпункт 4 пункта 3 статьи 1 Федерального закона № 135-ФЗ.</p> <p>3. Подпункт «в» пункта 1(1) Положения.</p>
Сектор 1	133.00 м																																																		
Сектор 2	123.00 м																																																		
Сектор 3	165.00 м																																																		
Сектор 4	80.00 м																																																		
Сектор 5	81.00 м																																																		
Сектор 6	97.00 м																																																		
Сектор 7	98.00 м																																																		
Сектор 8	82.00 м																																																		
Сектор 9	71.00 м																																																		
Сектор 10	115.00 м																																																		
Сектор 11	118.00 м																																																		
Сектор 12	105.00 м																																																		
Сектор 13	114.00 м																																																		
Сектор 14	114.00 м																																																		
Сектор 15	114.00 м																																																		
Сектор 16	114.00 м																																																		
Сектор 17	123.00 м																																																		
Сектор 18	131.00 м																																																		
Сектор 19	105.00 м																																																		
Сектор 20	105.00 м																																																		
Сектор 21	114.00 м																																																		
Сектор 22	114.00 м																																																		
Сектор 23	123.00 м																																																		
Сектор 24	123.00 м																																																		
Сектор 25	123.00 м																																																		

Сектор 26	123.00 м	
Сектор 27	132.00 м	
Сектор 28	141.00 м.	

12.5. Пятая подзона приаэродромной территории аэродрома гражданской авиации Великий Устюг:

Перечень ограничений использования объектов недвижимости и осуществления деятельности	Обоснование ограничений
<p>1. В границах пятой подзоны запрещается размещать опасные производственные объекты<sup>6</sup>, функционирование которых может повлиять на безопасность полетов воздушных судов.</p> <p>2. В границах пятой подзоны допускается эксплуатация, строительство, реконструкция, капитальный ремонт, техническое перевооружение, консервация (далее – размещение) опасных производственных объектов при их соответствии установленным в пункте 3 настоящей таблицы ограничениям.</p> <p>3. Максимальные радиусы зон поражения при происшествиях техногенного характера на опасных производственных объектах, находящихся в пятой подзоне приаэродромной территории, в которых размещение таких объектов возможно, не должны достигать: по вертикали – высоты пролета воздушных судов (высота поверхности ограничения препятствий в третьей подзоне приаэродромной территории); по горизонтали – внешних границ первой и второй подзон приаэродромной территории аэродрома.</p> <p>4. При невозможности соблюдения ограничений, предусмотренных пунктом 3 настоящей таблицы, размещение опасных производственных объектов должно выполняться на основании специальных технических условий, разработанных для конкретного объекта капитального строительства в соответствии с положениями приказа Минстроя России от 30 ноября 2020 г. № 734/пр «Об утверждении</p>	<p>1. Подпункт 5 пункта 3 статьи 47 Воздушного кодекса Российской Федерации.</p> <p>2. Подпункт 5 пункта 3 статьи 1 Федерального закона № 135-ФЗ.</p> <p>3. Подпункт «г» пункта 1(1) Положения.</p> <p>4. Пункт 4 статьи 3 Федерального закона № 116-ФЗ.</p>

<sup>6</sup> Пункт 1 статьи 2 Федерального закона от 21 июля 1997 г. № 116-ФЗ «О промышленной безопасности опасных производственных объектов» (далее – Федеральный закон № 116-ФЗ).

Перечень ограничений использования объектов недвижимости и осуществления деятельности	Обоснование ограничений
<p>Порядка разработки и согласования специальных технических условий для разработки проектной документации на объект капитального строительства» (зарегистрирован Минюстом России 18 декабря 2020 г., регистрационный № 61581) с изменениями, внесенными приказом Минстроя России от 22 октября 2021 г. № 774/пр (зарегистрирован Минюстом России 29 ноября 2021 г., регистрационный № 66058) (далее – Приказ № 734)<sup>7</sup>, и (или) обоснования безопасности опасного производственного объекта, разрабатываемого на основании Федерального закона № 116-ФЗ.</p>	

12.6. Шестая подзона приаэродромной территории аэродрома гражданской авиации Великий Устюг:

Перечень ограничений использования объектов недвижимости и осуществления деятельности	Обоснование ограничений
<p>1. В границах шестой подзоны приаэродромной территории запрещается размещать объекты, способствующие привлечению и массовому скоплению птиц.</p> <p>2. Допускается размещать в границах шестой подзоны объекты по обращению с твердыми коммунальными отходами, пищевыми и биологическими отходами в случае наличия заключения по результатам орнитологического исследования на предмет отсутствия факторов, способствующих привлечению и массовому скоплению птиц, и (или) достаточности мер защиты указанных объектов от привлечения и массового скопления птиц, проведенного в соответствии с пунктом 1(4) Положения.</p>	<p>1. Подпункт 6 пункта 3 статьи 47 Воздушного кодекса Российской Федерации.</p> <p>2. Подпункт 6 пункта 3 статьи 1 Федерального закона № 135-ФЗ.</p> <p>3. Подпункт «д» пункта 1(1), пункт 1(4) Положения.</p>

<sup>7</sup> В соответствии с пунктом 2 Приказа № 734 данный акт действует до 1 сентября 2026 г.



12.7. Седьмая подзона приаэродромной территории аэродрома гражданской авиации Великий Устюг:

Перечень ограничений использования объектов недвижимости и осуществления деятельности	Обоснование ограничений
<p>В границах седьмой подзоны ввиду превышения уровня шумового воздействия в зоне запрета строительства нормируемых объектов запрещается размещать:</p> <p>а) палаты больниц и санаториев, операционные больниц;</p> <p>б) кабинеты врачей поликлиник, амбулаторий, диспансеров, больниц, санаториев;</p> <p>в) классные помещения, учебные кабинеты, учительские комнаты, аудитории образовательных организаций, конференц-залы, читальные залы библиотек;</p> <p>г) музыкальные классы;</p> <p>д) жилые комнаты квартир, домов стационарных организаций социального обслуживания, организации для детей-сирот и детей, оставшихся без попечения родителей, спальные помещения в школах-интернатах, дошкольных образовательных организациях, домов отдыха, пансионатов;</p> <p>е) жилые комнаты общежитий и номера гостиниц;</p> <p>ж) территории, непосредственно прилегающие к зданиям больниц и санаториев;</p> <p>з) территории, непосредственно прилегающие к зданиям жилых домов, домов отдыха, пансионатов, домов-интернатов для престарелых и инвалидов, дошкольных образовательных организаций и других образовательных организаций;</p> <p>и) территории, непосредственно прилегающие к зданиям гостиниц и общежитий;</p> <p>к) площадки отдыха, функционально выделенные на территории микрорайонов и групп жилых домов, домов отдыха, пансионатов, стационарных организаций</p>	<ol style="list-style-type: none"> <li>1. Подпункт 7 пункта 3 статьи 47 Воздушного кодекса Российской Федерации.</li> <li>2. Подпункт 7 пункта 3 статьи 47 Федерального закона № 135-ФЗ.</li> <li>3. Подпункт «е» пункта 1(1) Положения.</li> <li>4. Пункт 4 статьи 1, пункт 7 статьи 30 Градостроительного кодекса Российской Федерации.</li> <li>5. Пункт 1 статьи 23 Федерального закона от 30 марта 1999 г. № 52-ФЗ «О санитарно-эпидемиологическом благополучии населения».</li> <li>6. Санитарные правила и нормы СанПиН 1.2.3685-21 «Гигиенические нормативы и требования к обеспечению безопасности и (или) безвредности для человека факторов среды обитания», утвержденные постановлением № 2.</li> </ol>

Перечень ограничений использования объектов недвижимости и осуществления деятельности	Обоснование ограничений
социального обслуживания, организаций для детей-сирот и детей, оставшихся без попечения родителей, площадки дошкольных образовательных организаций и других образовательных организаций.	