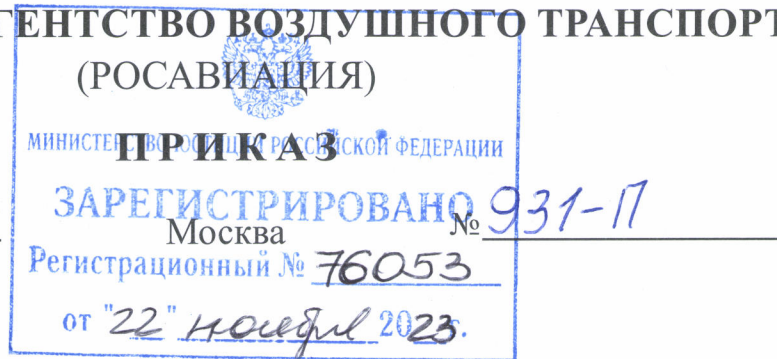




МИНИСТЕРСТВО ТРАНСПОРТА РОССИЙСКОЙ ФЕДЕРАЦИИ  
ФЕДЕРАЛЬНОЕ АГЕНТСТВО ВОЗДУШНОГО ТРАНСПОРТА  
(РОСАВИАЦИЯ)

24 октября 2023г.



**Об установлении приаэродромной территории аэродрома  
гражданской авиации Палана**

В соответствии со статьей 47 Воздушного кодекса Российской Федерации, подпунктом «в» пункта 2 Положения о приаэродромной территории, утвержденного постановлением Правительства Российской Федерации от 2 декабря 2017 г. № 1460, п р и к а з ы в а ю:

1. Установить приаэродромную территорию аэродрома гражданской авиации Палана согласно приложению к настоящему приказу.

2. Настоящий приказ действует в течение срока, указанного в пункте 4 постановления Правительства Российской Федерации от 2 декабря 2017 г. № 1460 «Об утверждении Положения о приаэродромной территории и Правил разрешения разногласий, возникающих между высшими исполнительными органами государственной власти субъектов Российской Федерации, уполномоченными Правительством Российской Федерации федеральными органами исполнительной власти и Федеральной службой по надзору в сфере защиты прав потребителей и благополучия человека при согласовании проекта акта об установлении приаэродромной территории и при определении границ седьмой подзоны приаэродромной территории».

Руководитель

Д.В. Ядров

**Приаэродромная территория  
аэродрома гражданской авиации Палана**

**I. Общие положения**

1. Граница приаэродромной территории аэродрома гражданской авиации Палана установлена путем наложения границ семи подзон.

2. В подзонах приаэродромной территории аэродрома гражданской авиации Палана устанавливаются следующие ограничения использования земельных участков и (или) расположенных на них объектов недвижимости и осуществления экономической и иной деятельности (далее – ограничения использования объектов недвижимости и осуществления деятельности)<sup>1</sup>:

первая подзона, в которой запрещается размещать объекты, не предназначенные для организации и обслуживания воздушного движения и воздушных перевозок, обеспечения взлета, посадки, руления и стоянки воздушных судов;

вторая подзона, в которой запрещается размещать объекты, не предназначенные для обслуживания пассажиров и обработки багажа, грузов и почты, обслуживания воздушных судов, хранения авиационного топлива и заправки воздушных судов, обеспечения энергоснабжения, а также объекты, не относящиеся к инфраструктуре аэропорта;

третья подзона, в которой запрещается размещать объекты, высота которых превышает ограничения, установленные уполномоченным Правительством

---

<sup>1</sup> Статья 47 Воздушного кодекса Российской Федерации; пункт 1(1) Положения о приаэродромной территории, утвержденного постановлением Правительства Российской Федерации от 2 декабря 2017 г. № 1460 (далее соответственно – Положение, постановление № 1460), в соответствии с пунктом 4 постановления № 1460 данный акт действует до 1 сентября 2029 г.

Российской Федерации федеральным органом исполнительной власти при установлении соответствующей приаэродромной территории;

четвертая подзона, в которой запрещается размещать объекты, создающие помехи в работе наземных объектов средств и систем обслуживания воздушного движения, навигации, посадки и связи, предназначенных для организации воздушного движения и расположенных вне первой подзоны;

пятая подзона, в которой запрещается размещать опасные производственные объекты, функционирование которых может повлиять на безопасность полетов воздушных судов;

шестая подзона, в которой запрещается размещать объекты, способствующие привлечению и массовому скоплению птиц;

седьмая подзона, в которой в целях предотвращения негативного физического воздействия устанавливается перечень ограничений использования земельных участков, определенный в соответствии с земельным законодательством с учетом положений Воздушного кодекса Российской Федерации. При этом под указанным негативным физическим воздействием понимается несоответствие эквивалентного уровня звука, возникающего в связи с полетами воздушных судов, санитарно-эпидемиологическим требованиям<sup>2</sup>.

3. Настоящее приложение включает<sup>3</sup>:

---

<sup>2</sup> Постановление Главного государственного санитарного врача Российской Федерации от 28 января 2021 г. № 2 «Об утверждении санитарных правил и норм СанПиН 1.2.3685-21 «Гигиенические нормативы и требования к обеспечению безопасности и (или) безвредности для человека факторов среды обитания» (зарегистрировано Министерством юстиции Российской Федерации 29 января 2021 г., регистрационный № 62296) с изменениями, внесенными постановлением Главного государственного санитарного врача Российской Федерации от 30 декабря 2022 г. № 24 (зарегистрировано Министерством юстиции Российской Федерации 9 марта 2023 г., регистрационный № 72558) (далее – постановление № 2), в соответствии с пунктом 3 постановления № 2 данный акт действует до 1 марта 2027 г.; постановление Главного государственного санитарного врача Российской Федерации от 28 января 2021 г. № 3 «Об утверждении санитарных правил и норм СанПиН 2.1.3684-21 «Санитарно-эпидемиологические требования к содержанию территорий городских и сельских поселений, к водным объектам, питьевой воде и питьевому водоснабжению, атмосферному воздуху, почвам, жилым помещениям, эксплуатации производственных, общественных помещений, организации и проведению санитарно-противоэпидемических (профилактических) мероприятий» (зарегистрировано Министерством юстиции Российской Федерации 29 января 2021 г., регистрационный № 62297) с изменениями, внесенными постановлениями Главного государственного санитарного врача Российской Федерации от 26 июня 2021 г. № 16 (зарегистрировано Министерством юстиции Российской Федерации 7 июля 2021 г., регистрационный № 64146), от 14 декабря 2021 г. № 37 (зарегистрировано Министерством юстиции Российской Федерации 30 декабря 2021 г., регистрационный № 66692), от 14 февраля 2022 г. № 6 (зарегистрировано Министерством юстиции Российской Федерации 17 февраля 2022 г., регистрационный № 67331) (далее – постановление № 3), в соответствии с пунктом 3 постановления № 3 данный акт действует до 1 марта 2027 г.

<sup>3</sup> Статья 47 Воздушного кодекса Российской Федерации, пункт 3 Положения.

текстовое и графическое описание местоположения границ приаэродромной территории и выделенных на ней семи подзон и зон (секторов) внутри указанных подзон;

перечень координат характерных точек границ в системе координат, используемой для ведения Единого государственного реестра недвижимости (далее – перечень координат характерных точек границ);

перечень ограничений использования объектов недвижимости и осуществления деятельности в соответствии с Воздушным кодексом Российской Федерации.

## II. Описание границ приаэродромной территории аэродрома гражданской авиации Палана

4. Описание границ приаэродромной территории аэродрома гражданской авиации Палана в соответствии с подпунктом «а» пункта 3 Положения включает перечень координат характерных точек границ.

4.1. Граница приаэродромной территории аэродрома гражданской авиации Палана установлена по границе наиболее удалённых от контрольной точки аэродрома (далее – КТА) внешних границ подзон.

4.2. Перечень координат характерных точек границ приаэродромной территории аэродрома гражданской авиации Палана приведен в таблице 1.1.

Таблица 1.1

№ точки	Координаты МСК-82		№ точки	Координаты МСК-82	
	X	Y		X	Y
1	1248836.4072	1453011.2970	11	1243661.9400	1500078.7411
2	1244272.0645	1463245.6910	12	1238748.8376	1501366.7754
3	1249373.1545	1466506.5756	13	1233669.7109	1501375.6587
4	1252732.7470	1470315.8729	14	1232296.5883	1512497.2873
5	1255024.4365	1474848.6167	15	1223512.7446	1510054.9780
6	1256100.4230	1479812.4721	16	1228077.5180	1499820.7735
7	1255891.3115	1484887.3001	17	1223661.9511	1497135.5149
8	1254410.5887	1489745.8048	18	1220081.8474	1493408.4916
9	1251753.7523	1494074.6415	19	1217576.2490	1488888.5555
10	1248092.1523	1497594.6263	20	1216312.4539	1483877.5010



21	1216374.8451	1478709.9143	25	1228521.4078	1463055.3404
22	1217759.2568	1473730.8331	26	1233511.5186	1461711.2277
23	1220373.2523	1469272.7088	27	1238679.4409	1461690.6162
24	1224042.2962	1465633.2086	28	1240052.5635	1450568.9877

4.3. Перечень кадастровых кварталов, в границах территорий которых полностью или частично расположена приаэродромная территория аэродрома гражданской авиации Палана, приведен в таблице 1.2.

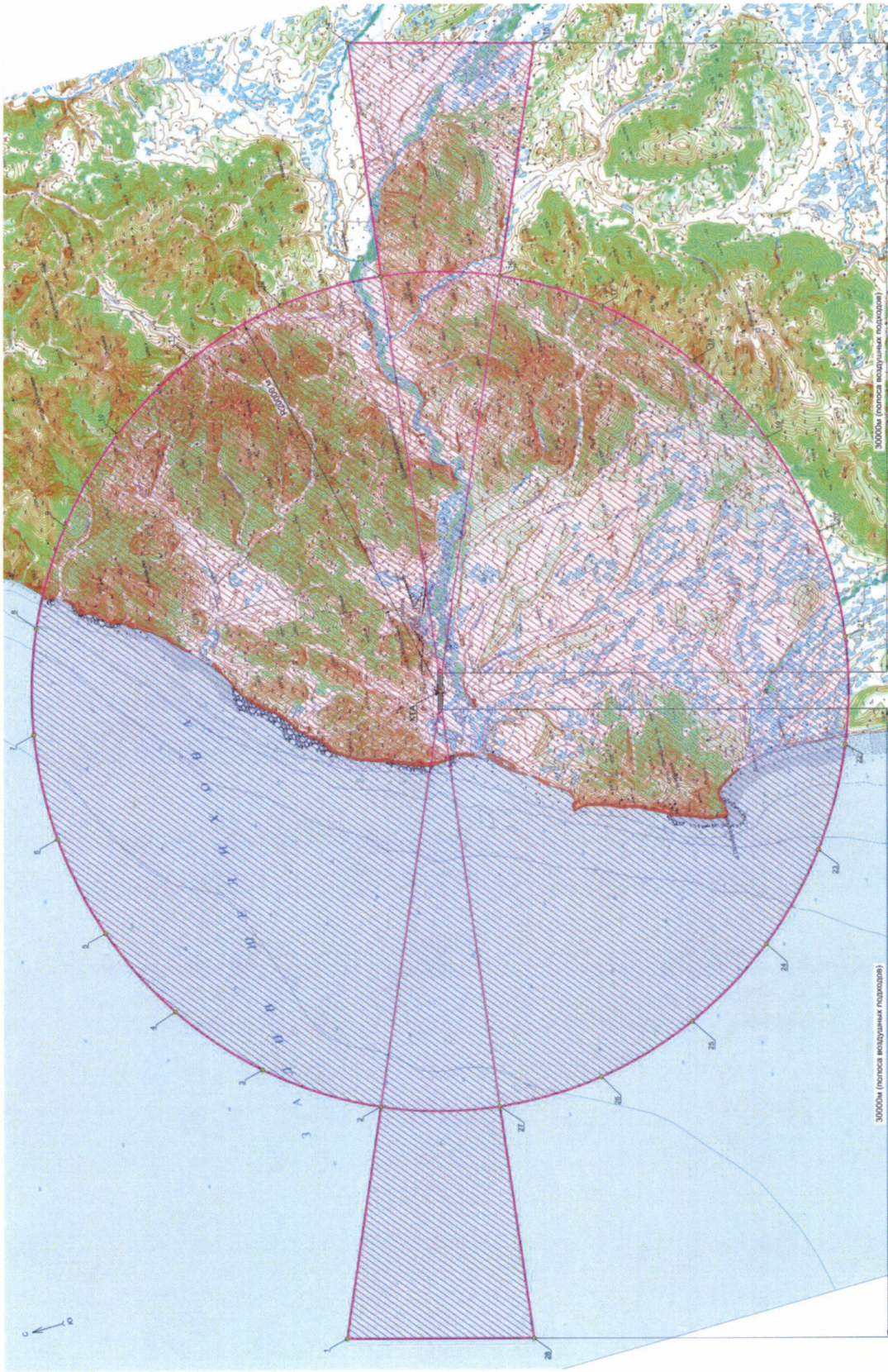
Таблица 1.2

№ п/п	Номера кадастровых кварталов			
	1	82:01:000001	82:01:000002	82:01:000003
2	82:01:000005	82:01:000019	-	-

4.4. Приаэродромная территория аэродрома гражданской авиации Палана полностью или частично расположена в границах муниципальных образований Камчатского края: Тигильский муниципальный район, городской округ «посёлок Палана».

4.5. Графическое изображение границ приаэродромной территории аэродрома гражданской авиации Палана приведено на схеме 1.

Схема 1





## 5. Описание границ первой подзоны:

5.1. Первая подзона приаэродромной территории аэродрома гражданской авиации Палана выделена по внешним границам земельных участков, предоставленных для размещения и эксплуатации зданий, сооружений и оборудования, подлежащих размещению в указанной подзоне, отграничивающим такие земельные участки от земельных участков, предназначенных для иных целей.

5.2. Перечень координат характерных точек границ первой подзоны приаэродромной территории аэродрома гражданской авиации Палана приведен в таблице 2.1.

Таблица 2.1

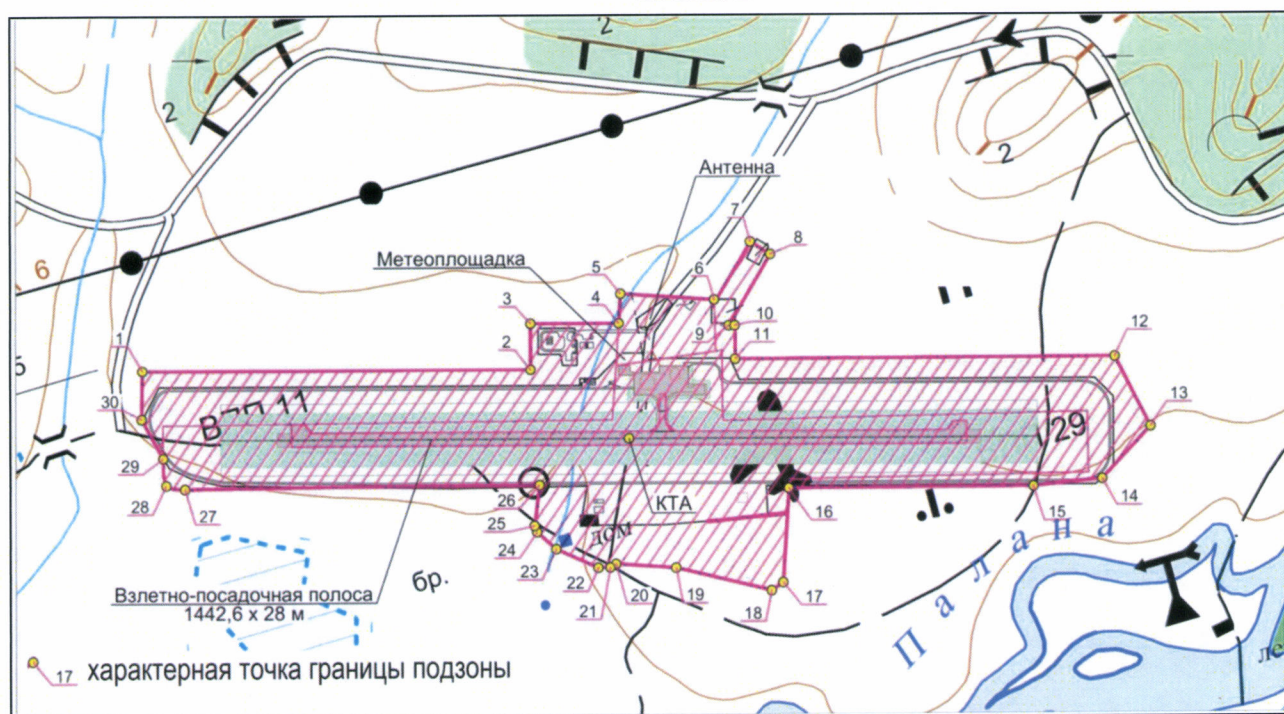
№ точки	Координаты МСК-82		№ точки	Координаты МСК-82	
	X	Y		X	Y
1	1236591.9500	1480570.0600	16	1235982.0500	1481833.2600
2	1236369.9800	1481369.7700	17	1235795.4100	1481768.1200
3	1236462.8600	1481395.5500	18	1235786.4200	1481740.0200
4	1236412.5000	1481577.0100	19	1235887.1600	1481556.3400
5	1236470.3300	1481597.1200	20	1235929.2100	1481435.4900
6	1236404.6400	1481786.0300	21	1235925.8100	1481421.2800
7	1236500.1300	1481892.4900	22	1235932.2600	1481396.1900
8	1236463.8900	1481926.9400	23	1235994.1700	1481320.4800
9	1236344.7400	1481801.6000	24	1236039.3200	1481290.9000
10	1236341.0500	1481814.8200	25	1236053.4800	1481289.6200
11	1236273.3900	1481795.9100	26	1236132.6500	1481322.8400
12	1236057.8600	1482578.5400	27	1236329.9100	1480591.5600
13	1235896.0100	1482611.7400	28	1236348.2100	1480554.6400
14	1235818.6900	1482483.3100	29	1236404.4200	1480563.7300
15	1235843.7600	1482337.2800	30	1236495.0800	1480541.2500

5.3. Муниципальные образования, в границах территории которых полностью или частично расположена первая подзона приаэродромной территории аэродрома гражданской авиации Палана: Тигильский муниципальный район, городской округ «посёлок Палана».

5.4. Кадастровый квартал, в границах территории которого расположена первая подзона приаэродромной территории аэродрома гражданской авиации Палана: 82:01:000005.

5.5. Графическое изображение границ первой подзоны приаэродромной территории аэродрома гражданской авиации Палана приведено на схеме 2.

Схема 2





### 6. Описание границ второй подзоны:

6.1. Вторая подзона приаэродромной территории аэродрома гражданской авиации Палана выделена по внешним границам земельных участков, предоставленных для размещения и эксплуатации зданий, сооружений и оборудования, подлежащих размещению в указанной подзоне, отграничивающим такие земельные участки от земельных участков, предназначенных для иных целей.

6.2. Перечень координат характерных точек границ второй подзоны приаэродромной территории аэродрома гражданской авиации Палана приведен в таблице 3.1.

Таблица 3.1

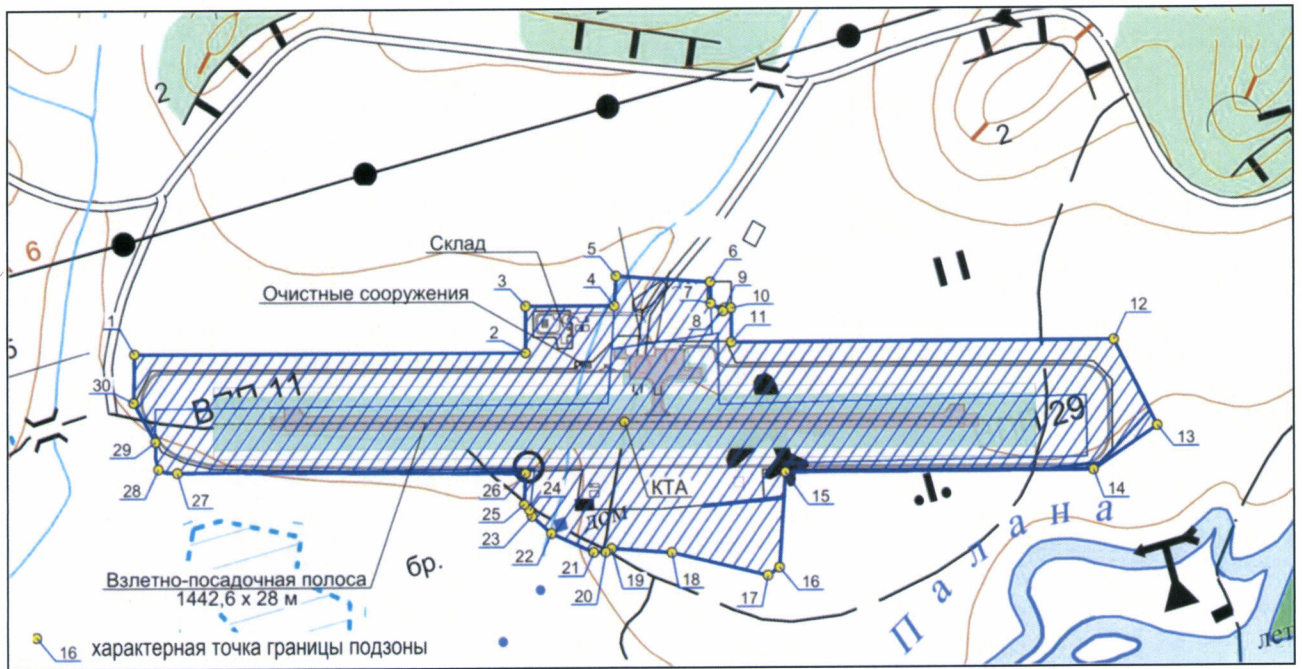
№ точки	Координаты МСК-82		№ точки	Координаты МСК-82	
	X	Y		X	Y
1	1236591.9500	1480570.0600	16	1235795.4100	1481768.1200
2	1236369.9800	1481369.7700	17	1235786.4200	1481740.0200
3	1236462.8600	1481395.5500	18	1235887.1600	1481556.3400
4	1236412.5000	1481577.0100	19	1235929.2100	1481435.4900
5	1236470.3300	1481597.1200	20	1235925.8100	1481421.2800
6	1236404.6400	1481786.0300	21	1235932.2600	1481396.1900
7	1236362.0400	1481775.4000	22	1235994.1700	1481320.4800
8	1236339.8700	1481796.4800	23	1236039.3200	1481290.9000
9	1236344.7400	1481801.6000	24	1236053.4800	1481289.6200
10	1236341.0500	1481814.8200	25	1236068.0700	1481281.7800
11	1236273.3900	1481795.9100	26	1236128.9800	1481301.7500
12	1236057.8600	1482578.5400	27	1236329.9100	1480591.5600
13	1235860.7600	1482618.9700	28	1236348.2100	1480554.6400
14	1235808.8700	1482464.4300	29	1236404.4200	1480563.7300
15	1235982.0500	1481833.2600	30	1236495.0800	1480541.2500

6.3. Муниципальные образования, в границах территории которых полностью или частично расположена вторая подзона приаэродромной территории аэродрома гражданской авиации Палана: Тигильский муниципальный район, Городской округ «посёлок Палана».

6.4. Кадастровый квартал, в границах территории которого расположена вторая подзона приаэродромной территории аэродрома гражданской авиации Палана: 82:02:000005.

6.5. Графическое изображение границ второй подзоны приаэродромной территории аэродрома гражданской авиации Палана приведено на схеме 3.

Схема 3



## 7. Описание границ третьей подзоны:

7.1. Третья подзона приаэродромной территории аэродрома гражданской авиации Палана выделена в границах полос воздушных подходов, установленных в соответствии с Федеральными правилами использования воздушного пространства Российской Федерации, утвержденными постановлением Правительства Российской Федерации от 11 марта 2010 г. № 138<sup>4</sup> (далее – постановление № 138), и с учетом ограничительных поверхностей аэродрома в соответствии с Федеральными авиационными правилами «Требования, предъявляемые к аэродромам, предназначенным для взлета, посадки, руления и стоянки гражданских воздушных судов», утвержденными приказом Министерства транспорта Российской Федерации от 25 августа 2015 г. № 262 (зарегистрирован Министерством юстиции Российской Федерации 9 октября 2015 г., регистрационный № 39264), с изменениями, внесенными приказом Министерства транспорта Российской Федерации от 24 ноября 2017 г. № 495 (зарегистрирован Министерством юстиции Российской Федерации 21 декабря 2017 г., регистрационный № 49344) (далее – ФАП-262).

7.2. Перечень координат характерных точек границ третьей подзоны приаэродромной территории аэродрома гражданской авиации Палана приведен в таблице 4.1.

Таблица 4.1

№ точки	Координаты МСК-82	
	X	Y
1	1236446.5206	1480704.3976
2	1236369.4445	1480682.9670
3	1236443.1705	1480184.4986
4	1236516.8965	1479686.0302
5	1236590.6225	1479187.5618
6	1236637.0728	1478873.5067
7	1237151.3198	1479016.4908
8	1237026.9928	1479303.4488
9	1236834.8354	1479774.4317
10	1236640.6780	1480239.4147

№ точки	Координаты МСК-82	
	X	Y
11	1235979.7069	1482383.3079
12	1235905.9809	1482881.7763
13	1235832.2549	1483380.2447
14	1235757.1119	1483888.2936
15	1235316.4269	1483765.7630
16	1235514.3160	1483291.8432
17	1235708.4734	1482826.8602
18	1235902.6308	1482361.8773
19	1236465.1319	1480800.4842
20	1236311.6142	1480760.3017

<sup>4</sup> В соответствии с пунктом 3 постановления № 138 данный акт действует до 1 ноября 2026 г.

№ точки	Координаты МСК-82	
	X	Y
21	1236429.8997	1480274.2232
22	1236373.2970	1480258.4851
23	1236503.6257	1479775.7549
24	1236434.9798	1479756.6683
25	1236577.3517	1479277.2866
26	1236496.6627	1479254.8515
27	1236558.3455	1478753.0348
28	1236605.5698	1478368.8450
29	1237438.8004	1478600.5211
30	1237280.9343	1478953.9461
31	1236994.0446	1479393.1455
32	1237074.7337	1479415.5806
33	1236799.8871	1479858.1285
34	1236868.5331	1479877.2151
35	1236605.7297	1480323.1116
36	1236662.3325	1480338.8496
37	1236037.5372	1482305.9732
38	1235919.2516	1482792.0520
39	1235975.8544	1482807.7900
40	1235845.5256	1483290.5202
41	1235914.1715	1483309.6068
42	1235771.7996	1483788.9885
43	1235852.4887	1483811.4236
44	1235790.8058	1484313.2403
45	1235068.2169	1484112.3292
46	1235355.1067	1483673.1297
47	1235274.4175	1483650.6946
48	1235549.2641	1483208.1466
49	1235480.6181	1483189.0601
50	1235743.4216	1482743.1636
51	1235686.8188	1482727.4255
52	1235893.0195	1482265.7907
53	1239383.4109	1474204.8787
54	1242020.2463	1476071.6234
55	1243709.4939	1478845.2001
56	1244157.0948	1482061.7103
57	1243289.2906	1485191.1193
58	1241249.0832	1487717.7453
59	1238372.6695	1489225.2362

№ точки	Координаты МСК-82	
	X	Y
60	1235140.1300	1489465.9757
61	12232965.740	1488861.3964
62	1230321.4108	1486986.6190
63	1228635.9735	1484210.7253
64	1228192.7900	1480990.6034
65	1229064.8906	1477865.3891
66	1231108.5657	1475341.5671
67	1233987.0468	1473838.0275
68	1237209.0218	1473600.2993
69	1240221.6053	1481909.7337
70	1239835.1567	1483299.6086
71	1234909.8177	1486081.8802
72	1232127.5460	1481156.5412
73	1232513.9947	1479766.6663
74	1237439.3337	1476984.3947
75	1240703.3310	1482043.6754
76	1240316.8824	1483433.5503
77	1234775.8760	1486563.6059
78	1231645.8204	1481022.5995
79	1232032.2690	1479632.7246
80	1237573.2754	1476502.6690
81	1239739.8797	1481775.7920
82	1239353.4310	1483165.6669
83	1235043.7594	1485600.1546
84	1232609.2717	1481290.4829
85	1232995.7203	1479900.6080
86	1237305.3920	1477466.1203
87	1237438.8004	1478600.5211
88	1235790.8058	1484313.2409
89	1236037.5372	1482305.9732
90	1236456.1319	1480800.4842
91	1236605.5698	1478368.8450
92	1236311.6142	1480760.3017
93	1235893.0195	1482265.7907
94	1235068.2169	1484112.3292
95	1236367.8000	1480838.2000
96	1235981.3514	1482228.0749
97	1236335.7237	1480673.5911
98	1236480.2414	1480713.7736



№ точки	Координаты МСК-82	
	X	Y
99	1248836.4072	1453011.2970
100	1240052.5635	1450568.9877
101	1235868.9104	1482352.5014

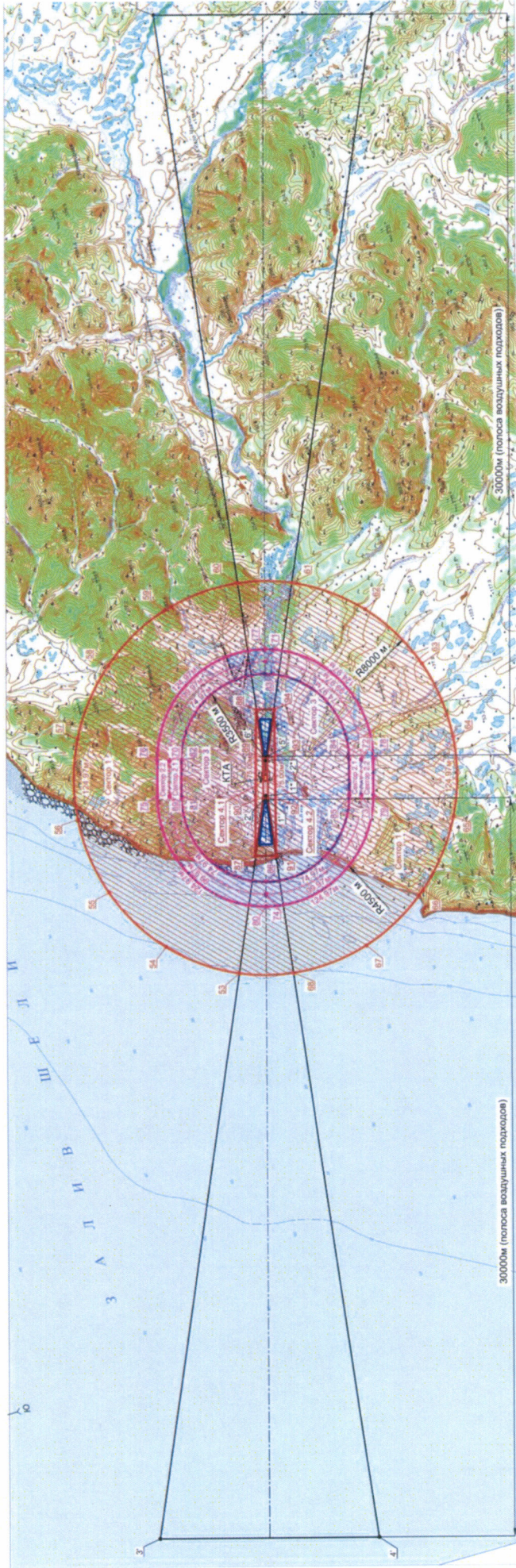
№ точки	Координаты МСК-82	
	X	Y
102	1236013.4281	1482392.6839
103	1232296.5883	1512497.2873
104	1223512.7446	1510054.9780

7.3. Кадастровые кварталы, в границах территорий которых полностью или частично расположена третья подзона приаэродромной территории аэродрома гражданской авиации Палана: 82:01:000001, 82:01:000002, 82:01:000003, 82:01:000004, 82:01:000005, 82:01:000019.

7.4. Муниципальные образования, в границах территории которых полностью или частично расположена третья подзона приаэродромной территории аэродрома гражданской авиации Палана: Тигильский муниципальный район, Городской округ «посёлок Палана».

7.5. Графическое изображение внешних границ третьей подзоны приаэродромной территории аэродрома гражданской авиации Палана приведено на схеме 4.

Схема 4



7.6. Перечень координат характерных точек границ секторов третьей подзоны приаэродромной территории аэродрома гражданской авиации Палана приведен в таблице 4.2.

Таблица 4.2

Характерные точки границ	Координаты МСК-82	
	X	Y
Сектор 1		
Абсолютная высота (далее – Набс) 124.97 м		
53	1239383.4109	1474204.8787
54	1242020.2463	1476071.6234
55	1243709.4939	1478845.2001
56	1244157.0948	1482061.7103
57	1243289.2906	1485191.1193
58	1241249.0832	1487717.7453
59	1238372.6695	1489225.2362
60	1235140.1300	1489465.9757
61	1223296.7409	1488861.3964
62	1230321.4108	1486986.6190
63	1228635.9735	1484210.7253
64	1228192.7900	1480990.6034
65	1229064.8906	1477865.3891
66	1231108.5657	1475341.5671
67	1233987.0468	1473838.0275
68	1237209.0218	1473600.2993
за исключением внутреннего контура:		
радиусом 4 500 м с центром в точке 2*		
76	1240316.8824	1483433.5503
77	1234775.8760	1486563.6059
78	1231645.8204	1481022.5995
2*	1235981.3514	1482228.0749
радиусом 4 500 м с центром в точке 1*		
79	1232032.2690	1479632.7246
80	1237573.2754	1476502.6690
75	1240703.3310	1482043.6754
1*	1236367.8000	1480838.2000
Сектор 2.1		
Набс от 74.97 м до 99.97 м		

Характерные точки границ	Координаты МСК-82	
	X	Y
радиус 4 000 м с центром в точке 2*		
70	1239835.1567	1483299.6086
71	1234909.8177	1486081.8802
72	1232127.5460	1481156.5412
2*	1235981.3514	1482228.0749
радиус 4 000 м с центром в точке 1*		
73	1232513.9947	1479766.6663
74	1237439.3337	1476984.3947
69	1240221.6053	1481909.7337
1*	1236367.8000	1480838.2000
радиус 3 500 м с центром в точке 2*		
82	1239353.4310	1483165.6669
83	1235043.7594	1485600.1546
84	1232609.2717	1481290.4829
2*	1235981.3514	1482228.0749
радиус 3 500 м с центром в точке 1*		
85	1232995.7203	1479900.6080
86	1237305.3920	1477466.1203
81	1239739.8797	1481775.7920
1*	1236367.8000	1480838.2000
Сектор 2.2		
Набс от 99.97 м до 124.97 м		
радиус 4 500 м с центром в точке 2*		
76	1240316.8824	1483433.5503
77	1234775.8760	1486563.6059
78	1231645.8204	1481022.5995
2*	1235981.3514	1482228.0749
радиус 4 500 м с центром в точке 1*		
79	1232032.2690	1479632.7246
80	1237573.2754	1476502.6690
75	1240703.3310	1482043.6754
1*	1236367.8000	1480838.2000
радиус 4 000 м с центром в точке 2*		
70	1239835.1567	1483299.6086
71	1234909.8177	1486081.8802
72	1232127.5460	1481156.5412



Характерные точки границ	Координаты МСК-82	
	X	Y
2*	1235981.3514	1482228.0749
радиус 4 000 м с центром в точке 1*		
73	1232513.9947	1479766.6663
74	1237439.3337	1476984.3947
69	1240221.6053	1481909.7337
1*	1236367.8000	1480838.2000
Сектор 3 Набс 74.97 м		
радиус 3 500 м с центром в точке 2*		
82	1239353.4310	1483165.6669
83	1235043.7594	1485600.1546
84	1232609.2717	1481290.4829
2*	1235981.3514	1482228.0749
радиус 3 500 м с центром в точке 1*		
85	1232995.7203	1479900.6080
86	1237305.3920	1477466.1203
81	1239739.8797	1481775.7920
1*	1236367.8000	1480838.2000
За исключением контура		
87	1237438.8004	1478600.5211
88	1235790.8058	1484313.2409
94	1235068.2169	1484112.3292
91	1236605.5698	1478368.8450
Сектор 4.1 Набс от 15.40 м до 75.00 м		
87	1237438.8004	1478600.5211
88	1235790.8058	1484313.2409
89	1236037.5372	1482305.9732
90	1236456.1319	1480800.4842
Сектор 4.2 Набс от 15.40 м до 75.00 м		
91	1236605.5698	1478368.8450
92	1236311.6142	1480760.3017
93	1235893.0195	1482265.7907
94	1235068.2169	1484112.3292
Сектор 5.1		

Характерные точки границ	Координаты МСК-82	
	X	Y
Набс от 14.53 м до 31.18 м		
1	1236446.5206	1480704.3976
2	1236369.4445	1480682.9670
3	1236443.1705	1480184.4986
10	1236640.6780	1480239.4147
Сектор 5.2 Набс от 31.18 м до 47.83 м		
3	1236443.1705	1480184.4986
4	1236516.8965	1479686.0302
9	1236834.8354	1479774.4317
10	1236640.6780	1480239.4147
Сектор 5.3 Набс от 47.83 м до 64.48 м		
4	1236516.8965	1479686.0302
5	1236590.6225	1479187.5618
8	1237026.9928	1479303.4488
9	1236834.8354	1479774.4317
Сектор 5.4 Набс от 64.48 м до 74.97 м		
5	1236590.6225	1479187.5618
6	1236637.0728	1478873.5067
7	1237151.3198	1479016.4908
8	1237026.9928	1479303.4488
Сектор 5.5 Набс от 24.70 м до 41.35 м		
11	1235979.7069	1482383.3079
12	1235905.9809	1482881.7763
17	1235708.4734	1482826.8602
18	1235902.6308	1482361.8773
Сектор 5.6 Набс от 41.35 м до 58.00 м		
12	1235905.9809	1482881.7763
13	1235832.2549	1483380.2447
16	1235514.3160	1483291.8432
17	1235708.4734	1482826.8602
Сектор 5.7		

Характерные точки границ	Координаты МСК-82	
	Х	У
Набс от 58.00 м до 74.97 м		
13	1235832.2549	1483380.2447
14	1235757.1119	1483888.2936
15	1235316.4269	1483765.7630
16	1235514.3160	1483291.8432
Сектор 6.1 Набс от 15.40 м до 27.90 м		
19	1236465.1319	1480800.4842
20	1236311.6142	1480760.3017
22	1236373.2970	1480258.4851
21	1236429.8997	1480274.2232
2	1236369.4445	1480682.9670
1	1236446.5206	1480704.3976
35	1236605.7297	1480323.1116
36	1236662.3325	1480338.8496
Сектор 6.2 Набс от 27.90 м до 40.40 м		
21	1236429.8997	1480274.2232
22	1236373.2970	1480258.4851
24	1236434.9798	1479756.6683
23	1236503.6257	1479775.7549
Сектор 6.3 Набс от 40.40 м до 52.90 м		
23	1236503.6257	1479775.7549
24	1236434.9798	1479756.6683
26	1236496.6627	1479254.8515
25	1236577.3517	1479277.2866
Сектор 6.4 Набс от 52.90 м до 65.40 м		
25	1236577.3517	1479277.2866
26	1236496.6627	1479254.8515
27	1236558.3455	1478753.0348
30	1237280.9343	1478953.9461
32	1237074.7337	1479415.5806
31	1236994.0446	1479393.1455
7	1237151.3198	1479016.4908

Характерные точки границ	Координаты МСК-82	
	X	Y
6	1236637.0728	1478873.5067
Сектор 6.5 Набс от 65.40 м до 74.97 м		
27	1236558.3455	1478753.0348
28	1236605.5698	1478368.8450
29	1237438.8004	1478600.5211
30	1237280.9343	1478953.9461
Сектор 6.6 Набс от 52.90 м до 65.40 м		
31	1236994.0446	1479393.1455
32	1237074.7337	1479415.5806
34	1236868.5331	1479877.2151
33	1236799.8871	1479858.1285
Сектор 6.7 Набс от 40.40 м до 52.90 м		
33	1236799.8871	1479858.1285
34	1236868.5331	1479877.2151
36	1236662.3325	1480338.8496
35	1236605.7297	1480323.1116
Сектор 6.8 Набс от 24.97 м до 37.47 м		
37	1236037.5372	1482305.9732
39	1235975.8544	1482807.7900
38	1235919.2516	1482792.0520
11	1235979.7069	1482383.3079
18	1235902.6308	1482361.8773
50	1235743.4216	1482743.1636
51	1235686.8188	1482727.4255
52	1235893.0195	1482265.7907
Сектор 6.9 Набс от 37.47 м до 49.97 м		
38	1235919.2516	1482792.0520
39	1235975.8544	1482807.7900
41	1235914.1715	1483309.6068
40	1235845.5256	1483290.5202
Сектор 6.10		



Характерные точки границ	Координаты МСК-82	
	Х	У
Набс от 49.97 м до 62.47 м		
40	1235845.5256	1483290.5202
41	1235914.1715	1483309.6068
43	1235852.4887	1483811.4236
42	1235771.7996	1483788.9885
Сектор 6.11 Набс от 62.47 м до 74.97 м		
42	1235771.7996	1483788.9885
43	1235852.4887	1483811.4236
44	1235790.8058	1484313.2403
45	1235068.2169	1484112.3292
47	1235274.4175	1483650.6946
46	1235355.1067	1483673.1297
15	1235316.4269	1483765.7630
14	1235757.1119	1483888.2936
Сектор 6.12 Набс от 49.97 м до 62.47 м		
46	1235355.1067	1483673.1297
47	1235274.4175	1483650.6946
49	1235480.6181	1483189.0601
48	1235549.2641	1483208.1466
Сектор 6.13 Набс от 37.47 м до 49.97 м		
48	1235549.2641	1483208.1466
49	1235480.6181	1483189.0601
51	1235686.8188	1482727.4255
50	1235743.4216	1482743.1636

7.7. Графическое изображение границ секторов третьей подзоны приаэродромной территории аэродрома гражданской авиации Палана приведено на схемах 5.1 – 5.3.

Схема 5.1

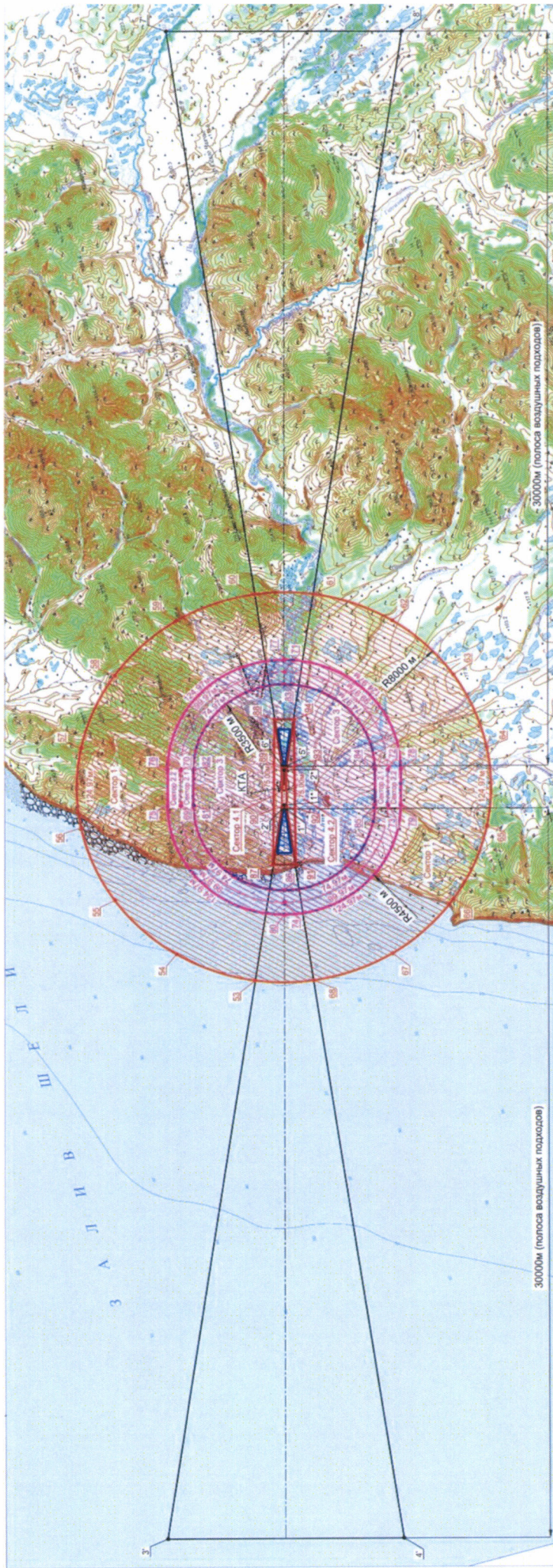




Схема 5.2

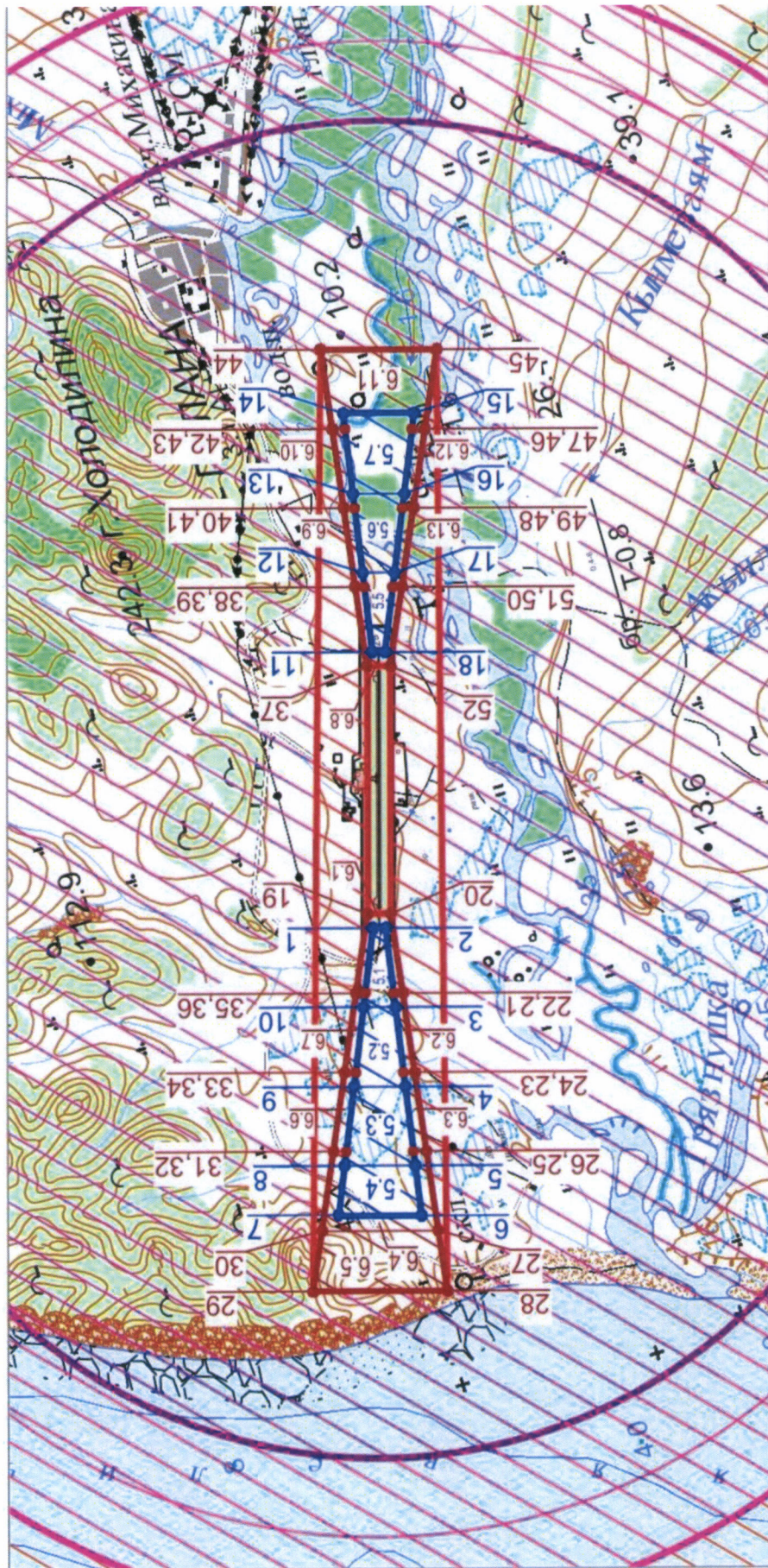
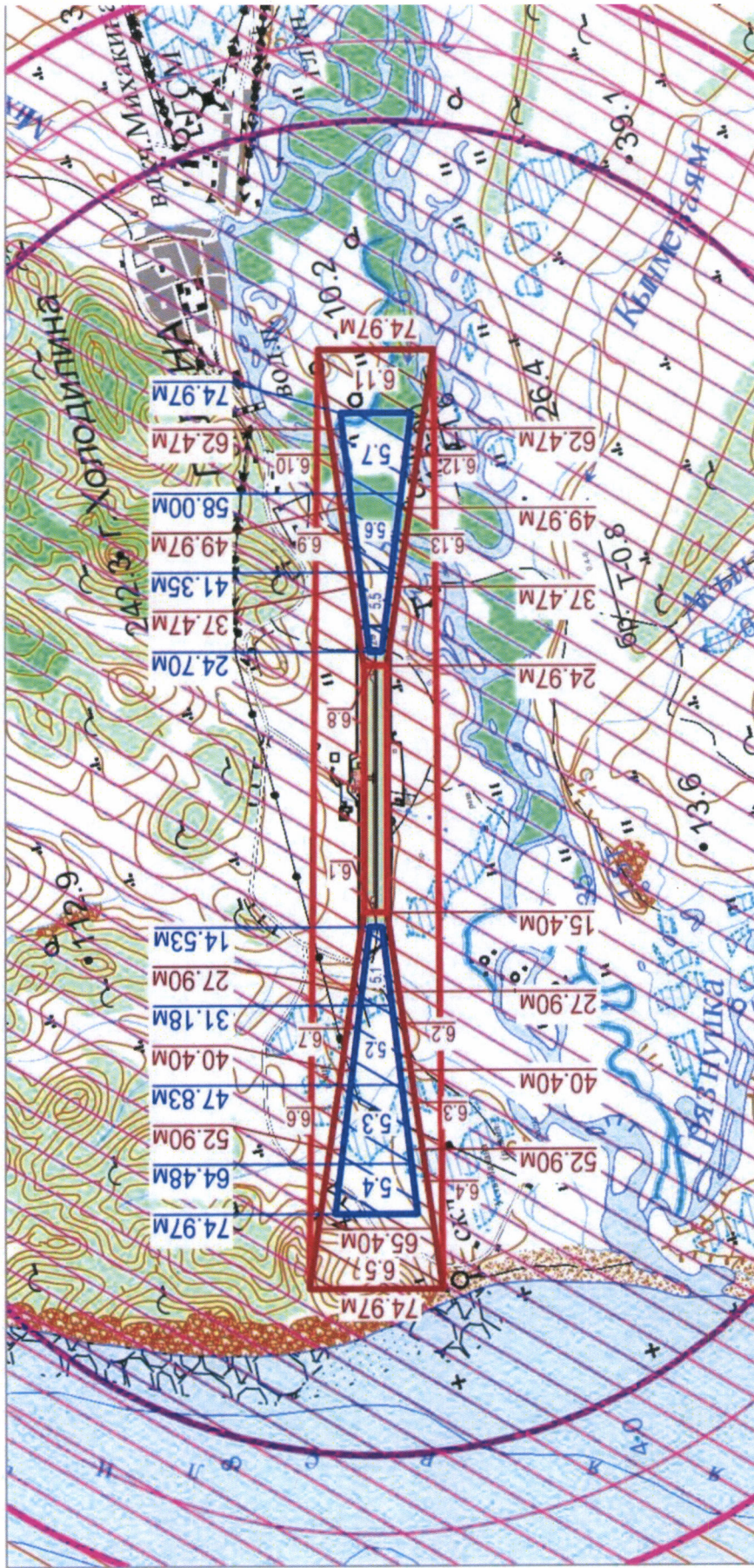




Схема 5.3



## 8. Описание границ четвертой подзоны:

8.1. Четвертая подзона приаэродромной территории аэродрома гражданской авиации Палана выделяется по границам зон действия средств радиотехнического обеспечения полетов воздушных судов и авиационной электросвязи (далее – РТОП и АС), обозначенным в аэронавигационном паспорте аэродрома гражданской авиации Палана.

Граница четвертой подзоны приаэродромной территории аэродрома гражданской авиации Палана определена путем совмещения границ зон ограничения размещения объектов, создающих помехи в работе наземных объектов средств и систем обслуживания воздушного движения, навигации, посадки и связи, предназначенных для организации воздушного движения. Контур четвертой подзоны выделен по максимально удаленным от средств РТОП и АС границам зон ограничений.

В составе четвертой подзоны определены высотные ограничения для окружающей застройки. В границах выделенных участков наклонных поверхностей ограничения застройки указаны высоты от минимальной к максимальной отметке по их границам в направлении от места установки средств РТОП и АС.

8.2. Перечень координат характерных точек границ четвертой подзоны приаэродромной территории аэродрома гражданской авиации Палана приведен в таблице 5.1.

Таблица 5.1

Обозначение характерных точек границ	Координаты МСК-82	
	X	Y
Обзорный радиолокатор (далее – ОРЛ-А) Внешняя граница контура R = 15000 м	1236474.6555	1481964.7021
Точка 1	1251474.6300	1481964.6700
Точка 2	1247081.0875	1492571.1068
Точка 3	1236474.1540	1496964.9534
Точка 4	1225868.1230	1492571.3090
Точка 5	1221474.8105	1481964.3795
Точка 6	1225874.4263	1471351.9788



Точка 7	1236474.7311	1466965.5201
Точка 8	1247080.2688	1471361.0545
Всенаправленный дальномерный радиомаяк (далее – РМД), R = 3000 м	1236412.8370	1481858.1671
Отдельная приводная радиостанция (далее – ОПРС), R = 1000 м	1236368.6716	1481795.0924
Автоматический радиопеленгатор (далее – АРП) R = 3000 м	1236466.7340	1481900.1866
Радиосредства ВЧ-диапазона (далее – КДП ВЧ), R = 2000 м	1236397.1888	1481634.6684
Радиосредства ОВЧ-диапазона (далее – КДП ОВЧ), R = 2000 м	1236329.5044	1481607.3222

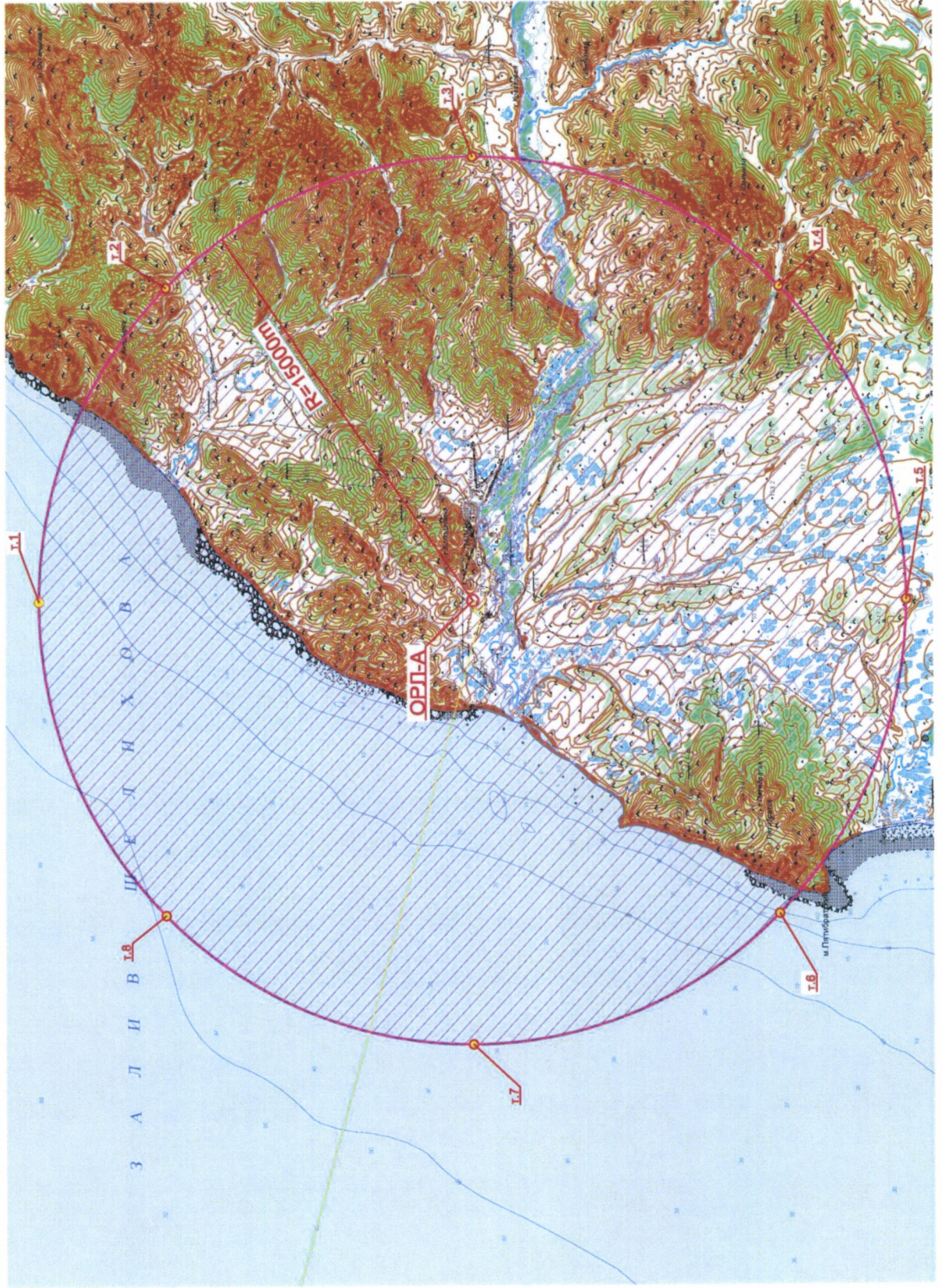
8.3. Кадастровые кварталы, в границах территорий которых полностью или частично расположена четвертая подзона приаэродромной территории аэродрома гражданской авиации Палана: 82:01:000001, 82:01:000002, 82:01:000003, 82:01:000004, 82:01:000005, 82:01:000019.

8.4. Муниципальные образования, в границах территории которых полностью или частично расположена четвертая подзона приаэродромной территории аэродрома гражданской авиации Палана: Тигильский муниципальный район, Городской округ «посёлок Палана».

8.5. Графическое изображение внешних границ четвертой подзоны приаэродромной территории аэродрома гражданской авиации Палана приведено на схеме 6.



Схема 6





8.6. Перечень секторов четвёртой подзоны приаэродромной территории аэродрома гражданской авиации Палана приведены в таблице 5.3.

Таблица 5.3

Сектор	Радиус от центра антенны, м		Набс, м	
	от	до	от	до
ОРЛ-А				
Координаты фазового центра антенны в МСК-82 (зона 1) X – 1236474.6555; Y – 1481964.7021				
A1	0-500		34.51	34.51
A2	500-1000		38.87	43.24
A3	1000-1500		43.24	47.60
A4	1500-2000		47.60	51.96
A5	2000-2500		51.96	56.33
A6	2500-3000		56.33	60.69
A7	3000-3500		60.69	65.05
A8	3500-4000		65.05	69.42
A9	4000-4500		69.42	73.78
A10	4500-5000		73.78	78.14
A11	5000-5500		78.14	82.51
A12	5500-6000		82.51	86.87
A13	6000-6500		86.87	91.23
A14	6500-7000		91.23	95.60
A15	7000-7500		95.60	99.96
A16	7500-8000		99.96	104.32
A17	8000-8500		104.32	108.69
A18	8500-9000		108.69	113.05
A19	9000-9500		113.05	117.42
A20	9500-10000		117.42	121.78
A21	10000-10500		121.78	126.14
A22	10500-11000		126.14	130.51
A23	11000-11500		130.51	134.87
A24	11500-12000		134.87	139.23
A25	12000-12500		139.23	143.60
A26	12500-13000		143.60	147.96
A27	13000-13500		147.96	152.32

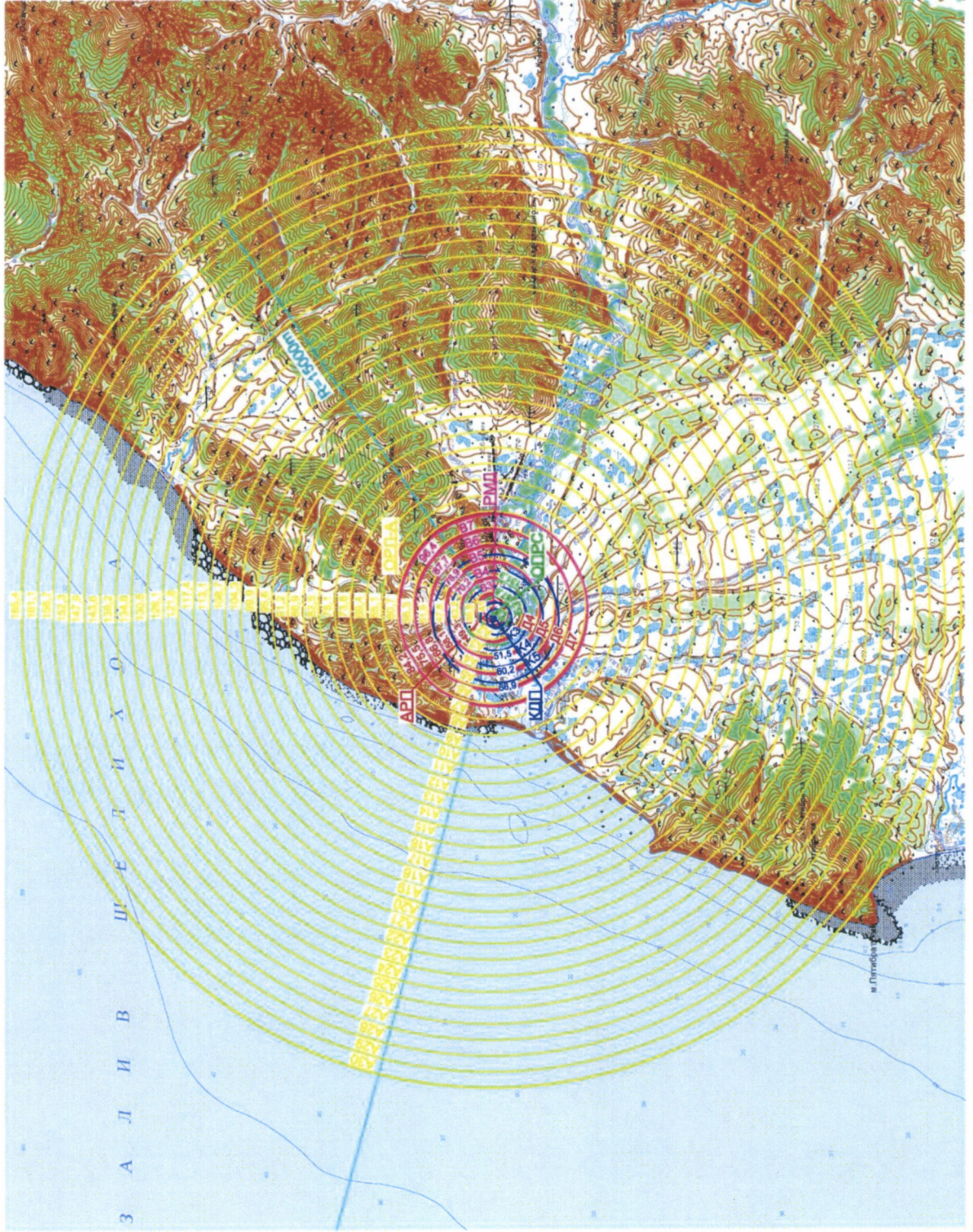
A28	13500-14000	152.32	156.69
A29	14000-14500	156.69	161.05
A30	14500-15000	161.05	165.41
<b>ОПРС</b>			
Координаты фазового центра антенны в МСК-82 (зона 1) X – 1236368.6716; Y – 1481795.0924			
Б1	0-100	43.84	43.84
Б2	100-500	52.59	87.58
Б3	500-1000	87.58	131.33
<b>РМД</b>			
Координаты фазового центра антенны в МСК-82 (зона 1) X – 1236412.8370; Y – 1481858.1671			
В1	0-300	52.77	52.77
В2	300-500	58.01	61.50
В3	500-1000	61.50	70.23
В4	1000-1500	70.23	78.95
В5	1500-2000	78.95	87.68
В6	2000-2500	87.68	96.41
В7	2500-3000	96.41	105.14
<b>КДП ВЧ</b>			
Координаты фазового центра антенны в МСК-82 (зона 1) X – 1236397.1888; Y – 1481634.6684			
Г1	0-300	45.00	45.00
Г2	300-500	50.24	53.73
Г3	500-1000	53.73	62.46
Г4	1000-1500	62.46	71.18
Г5	1500-2000	71.18	79.91
<b>АРП</b>			
Координаты фазового центра антенны в МСК-82 (зона 1) X – 1236466.7340; Y – 1481900.1866			
Д1	0-400	31.90	31.90
Д2	400-500	38.88	40.63
Д3	500-1000	40.63	49.36
Д4	1000-1500	49.36	58.08
Д5	1500-2000	58.08	66.81
Д6	2000-2500	66.81	75.54



Д7	2500-3000	75.54	84.27
КДП ОВЧ			
Координаты фазового центра антенны в МСК-82 (зона 1) X – 1236329.5044; Y – 1481607.3222			
К1	0-300	34.00	34.00
К2	300-500	39.24	42.73
К3	500-1000	42.73	51.46
К4	1000-1500	51.46	60.18
К5	1500-2000	60.18	68.91

8.7. Графическое изображение границ секторов четвертой подзоны приаэродромной территории аэродрома гражданской авиации Палана приведено на схеме 7.

Схема 7





### 9. Описание границ пятой подзоны:

9.1. Пятая подзона приаэродромной территории аэродрома гражданской авиации Палана выделена по границам, установленным исходя из требований безопасности полетов и промышленной безопасности опасных производственных объектов с учетом максимального радиуса зон поражения в случаях происшествий техногенного характера на опасных производственных объектах.

9.2. Перечень координат характерных точек границ пятой подзоны приаэродромной территории аэродрома гражданской авиации Палана приведен в таблице 6.1.

Таблица 6.1

№ точки	Координаты МСК-82	
	X	Y
1	1255135.0039	1475169.0009
2	1256174.1076	1481670.2677
3	1255045.9518	1488156.6744
4	1251872.7899	1493925.3181
5	1246998.4830	1498351.0767
6	1240951.2381	1500954.3507
7	1234386.3679	1501453.0349
8	1228015.2780	1499793.0892
9	1222528.3748	1496154.3944
10	1218520.2494	1490931.2595

№ точки	Координаты МСК-82	
	X	Y
11	1216425.2445	1484689.6923
12	1216470.3869	1478106.0635
13	1218650.7828	1471893.8113
14	1222730.1545	1466726.1297
15	1228266.4381	1463163.0172
16	1234659.6913	1461590.5922
17	1241217.1059	1462179.2515
18	1247228.0844	1464865.2047
19	1252041.2439	1469357.3871
-	-	-

9.3. Муниципальные образования, в границах территории которых полностью или частично расположена пятая подзона приаэродромной территории аэродрома гражданской авиации Палана: Тигильский муниципальный район, Городской округ «посёлок Палана».

9.4. Кадастровые кварталы, в границах территорий которых полностью или частично расположена пятая подзона приаэродромной территории аэродрома гражданской авиации Палана: 82:01:000001, 82:01:000002, 82:01:000003, 82:01:000004, 82:01:000005, 82:01:000019.

9.5. Графическое изображение пятой подзоны приаэродромной территории аэродрома гражданской авиации Палана приведено на схеме 8.

Схема 8





### 10. Описание границ шестой подзоны:

10.1. Шестая подзона приаэродромной территории аэродрома гражданской авиации Палана выделена по границам, установленным на удалении 15 км от КТА.

10.2. Перечень координат характерных точек границ шестой подзоны приаэродромной территории аэродрома гражданской авиации Палана приведен в таблице 7.1.

Таблица 7.1

№ точки	Координаты МСК-82		№ точки	Координаты МСК-82	
	X	Y		X	Y
1	1249483.2494	1474613.6614	10	1221821.0534	1485889.3347
2	1251084.1475	1479888.5663	11	1221216.6749	1480410.0807
3	1250671.4250	1485385.5798	12	1222632.4435	1475082.5019
4	1248300.8225	1490362.2996	13	1225877.1519	1470626.1173
5	1244292.5029	1494146.5922	14	1230512.5842	1467642.7862
6	1239187.8120	1496227.3680	15	1235912.6996	1466535.4241
7	1233676.1666	1496323.6066	16	1241348.1825	1467453.5864
8	1228501.9450	1494422.3104	17	1246084.9409	1470273.2701
9	1224363.9544	1490780.2601	-	-	-

10.3. Муниципальные образования, в границах территории которых полностью или частично расположена шестая подзона приаэродромной территории аэродрома гражданской авиации Палана: Тигильский муниципальный район, Городской округ «посёлок Палана».

10.4. Перечень кадастровых кварталов, в границах территорий которых полностью или частично расположена шестая подзона приаэродромной территории аэродрома гражданской авиации Палана: 82:01:000001, 82:01:000002, 82:01:000003, 82:01:000004, 82:01:000005, 82:01:000019.

10.5. Графическое изображение границы шестой подзоны приаэродромной территории аэродрома гражданской авиации Палана приведено на схеме 9.

Схема 9



### 11. Описание границ седьмой подзоны:

11.1. Седьмая подзона приаэродромной территории аэродрома гражданской авиации Палана определена из условий воздействия авиационного шума и включает территорию, ограниченную контуром эквивалентного уровня звука для дневного времени суток.

11.2. Перечень координат характерных точек границ седьмой подзоны приаэродромной территории аэродрома гражданской авиации Палана приведен в таблице 8.1.

Таблица 8.1

№ точки	Координаты МСК-82	
	X	Y
1	1237767.7484	1477483.0721
2	1235448.5780	1485824.0566
3	1234894.4773	1486137.0622
4	1234581.4718	1485582.9616
5	1236900.6422	1477241.9770
6	1237454.7428	1476928.9715

11.3. Муниципальные образования, в границах территории которых полностью или частично расположена седьмая подзона аэродрома гражданской авиации Палана: Тигильский муниципальный район, Городской округ «посёлок Палана».

11.4. Перечень кадастровых кварталов, в границах территорий которых полностью или частично расположена седьмая подзона аэродрома гражданской авиации Палана: 82:01:000001, 82:01:000003, 82:01:000004, 82:01:000005, 82:01:000014.

11.5. Графическое изображение границы седьмой подзоны приаэродромной территории аэродрома гражданской авиации Палана приведено на схеме 10.







**III. Перечень ограничений использования земельных участков  
и (или) расположенных на них объектов недвижимости  
и осуществления экономической и иной деятельности в границах  
приаэродромной территории аэродрома гражданской авиации Палана**

12. Приаэродромная территория аэродрома гражданской авиации Палана является зоной с особыми условиями использования территорий.

В соответствии с требованиями Воздушного кодекса Российской Федерации и Федерального закона от 1 июля 2017 г. № 135-ФЗ «О внесении изменений в отдельные законодательные акты Российской Федерации в части совершенствования порядка установления и использования приаэродромной территории и санитарно-защитной зоны» (далее – Федеральный закон № 135-ФЗ) на приаэродромной территории аэродрома гражданской авиации Палана установлены ограничения использования объектов недвижимости и осуществления деятельности.

12.1. Первая подзона приаэродромной территории аэродрома гражданской авиации Палана:

Перечень ограничений использования объектов недвижимости и осуществления деятельности	Обоснование ограничений
В границах первой подзоны запрещается размещать объекты, не предназначенные для организации и обслуживания воздушного движения и воздушных перевозок, обеспечения взлета, посадки, руления и стоянки воздушных судов.	1. Подпункт 1 пункта 3 статьи 47 Воздушного кодекса Российской Федерации. 2. Подпункт 1 пункта 3 статьи 1 Федерального закона № 135-ФЗ. 3. Подпункт «а» пункта 1(1) Положения.

12.2. Вторая подзона приаэродромной территории аэродрома гражданской авиации Палана:

Перечень ограничений использования объектов недвижимости и осуществления деятельности	Обоснование ограничений
В границах второй подзоны запрещается размещать объекты, не предназначенные для обслуживания пассажиров и обработки багажа, грузов и почты, обслуживания воздушных судов, хранения авиационного топлива и заправки воздушных судов, обеспечения энергоснабжения, а также объекты, не относящиеся к инфраструктуре аэропорта.	<ol style="list-style-type: none"> <li>1. Подпункт 2 пункта 3 статьи 47 Воздушного кодекса Российской Федерации.</li> <li>2. Подпункт 2 пункта 3 статьи 1 Федерального закона № 135-ФЗ.</li> <li>3. Подпункт «а» пункта 1(1) Положения.</li> </ol>

12.3. Третья подзона приаэродромной территории аэродрома гражданской авиации Палана:

Перечень ограничений использования объектов недвижимости и осуществления деятельности	Обоснование ограничений
<ol style="list-style-type: none"> <li>1. В границах третьей подзоны запрещается размещать объекты, высота которых превышает ограничения, приведенные в пункте 2 настоящей таблицы.</li> <li>2. Строительство и реконструкция зданий, сооружений в границах третьей подзоны разрешается после определения максимально допустимой высоты здания, сооружения в зависимости от местоположения путем проведения соответствующих расчетов в соответствии с требованиями ФАП-262 с учетом следующих абсолютных высот ограничения объектов в Балтийской системе высот 1977 года<sup>5</sup>: <ul style="list-style-type: none"> <li>Сектор 1 до 124.97 м</li> <li>Сектор 2.1 от 74.97 м до 99.97 м</li> <li>Сектор 2.2 от 99.97 м до 124.97 м</li> <li>Сектор 3 до 74.97 м</li> <li>Сектор 4.1 от 15.40 м до 75.00 м</li> <li>Сектор 4.2 от 15.40 м до 75.00 м</li> <li>Сектор 5.1 от 14.53 м до 31.18 м</li> </ul> </li> </ol>	<ol style="list-style-type: none"> <li>1. Подпункт 3 пункта 3 статьи 47 Воздушного кодекса Российской Федерации.</li> <li>2. Подпункт 3 пункта 3 статьи 1 Федерального закона № 135-ФЗ.</li> <li>3. Подпункт «б» пункта 1(1) Положения.</li> </ol>

<sup>5</sup> Постановление Правительства Российской Федерации от 24 ноября 2016 г. № 1240 «Об установлении государственных систем координат, государственной системы высот и государственной гравиметрической системы» (далее – постановление Правительства № 1240).

Сектор 5.2	от 31.18 м до 47.83 м	
Сектор 5.3	от 47.83 м до 64.48 м	
Сектор 5.4	от 64.48 м до 74.97 м	
Сектор 5.5	от 24.70 м до 41.35 м	
Сектор 5.6	от 41.35 м до 58.00 м	
Сектор 5.7	от 58.00 м до 74.97 м	
Сектор 6.1	от 15.40 м до 27.90 м	
Сектор 6.2	от 27.90 м до 40.40 м	
Сектор 6.3	от 40.40 м до 52.90 м	
Сектор 6.4	от 52.90 м до 65.40 м	
Сектор 6.5	от 65.40 м до 74.97 м	
Сектор 6.6	от 52.90 м до 65.40 м	
Сектор 6.7	от 40.40 м до 52.90 м	
Сектор 6.8	от 24.97 м до 37.47 м	
Сектор 6.9	от 37.47 м до 49.97 м	
Сектор 6.10	от 49.97 м до 62.47 м	
Сектор 6.11	от 62.47 м до 74.97 м	
Сектор 6.12	от 49.97 м до 62.47 м	
Сектор 6.13	от 37.47 м до 49.97 м	

12.4. Четвертая подзона приаэродромной территории аэродрома гражданской авиации Палана, в которой в соответствии с постановлением Правительства № 1240 абсолютная высота ограничения объектов устанавливается в Балтийской системе высот 1977 года:

Перечень ограничений использования объектов недвижимости и осуществления деятельности	Обоснование ограничений
1. В границах четвертой подзоны запрещается размещать объекты, создающие помехи в работе наземных объектов средств и систем обслуживания воздушного движения, навигации, посадки и связи, предназначенных для организации воздушного движения и расположенных вне первой подзоны.	1. Подпункт 4 пункта 3 статьи 47 Воздушного кодекса Российской Федерации.
2. В пределах четвертой подзоны приаэродромной территории запрещается без согласования с оператором аэродрома размещение объектов, превышающих следующие высотные ограничения (абсолютная высота):	2. Подпункт 4 пункта 3 статьи 1 Федерального закона № 135-ФЗ.
	3. Подпункт «в» пункта 1(1) Положения.

Номер сектора	Набс, м	Номер сектора	Набс, м
A1	до 34.51	Б1	до 43.84
A2	от 38.87 до 43.24	Б2	от 52.59 до 87.58
A3	от 43.24 до 47.60	Б3	от 87.58 до 131.33
A4	от 47.60 до 51.96	В1	до 52.77
A5	от 51.96 до 56.33	В2	от 58.01 до 61.50
A6	от 56.33 до 60.69	В3	от 61.50 до 70.23
A7	от 60.69 до 65.05	В4	от 70.23 до 78.95
A8	от 65.05 до 69.42	В5	от 78.95 до 87.68
A9	от 69.42 до 73.78	В6	от 87.68 до 96.41
A10	от 73.78 до 78.14	В7	от 96.41 до 105.14
A11	от 78.14 до 82.51	Г1	до 45.00
A12	от 82.51 до 86.87	Г2	от 50.24 до 53.73
A13	от 86.87 до 91.23	Г3	от 53.73 до 62.46
A14	от 91.23 до 95.60	Г4	от 62.46 до 71.18
A15	от 95.60 до 99.96	Г5	от 71.18 до 79.91
A16	от 99.96 до 104.32	Д1	до 31.90
A17	от 104.32 до 108.69	Д2	от 38.88 до 40.63
A18	от 108.69 до 113.05	Д3	от 40.63 до 49.36
A19	от 113.05 до 117.42	Д4	от 49.36 до 58.08
A20	от 117.42 до 121.78	Д5	от 58.08 до 66.81
A21	от 121.78 до 126.14	Д6	от 66.81 до 75.54
A22	от 126.14 до 130.51	Д7	от 75.54 до 84.27
A23	от 130.51 до 134.87	К1	до 34.00
A24	от 134.87 до 139.23	К2	от 39.24 до 42.73
A25	от 139.23 до 143.60	К3	от 42.73 до 51.46
A26	от 143.60 до 147.96	К4	от 51.46 до 60.18
A27	от 147.96 до 152.32	К5	от 60.18 до 68.91
A28	от 152.32 до 156.32		
A29	от 156.69 до 161.05		
A30	от 161.05 до 165.41		

12.5. Пятая подзона приаэродромной территории аэродрома гражданской авиации Палана:



Перечень ограничений использования объектов недвижимости и осуществления деятельности	Обоснование ограничений
<p>1. В границах пятой подзоны запрещается размещать опасные производственные объекты<sup>6</sup>, функционирование которых может повлиять на безопасность полетов воздушных судов.</p> <p>2. В границах пятой подзоны допускается эксплуатация, строительство, реконструкция, капитальный ремонт, техническое перевооружение, консервация (далее – размещение) опасных производственных объектов при их соответствии установленным в пункте 3 настоящей таблицы ограничениям.</p> <p>3. Максимальные радиусы зон поражения при происшествиях техногенного характера на опасных производственных объектах, находящихся в пятой подзоне приаэродромной территории, в которых размещение таких объектов возможно, не должны достигать: по вертикали – высоты пролета воздушных судов (высота поверхности ограничения препятствий в третьей подзоне приаэродромной территории); по горизонтали – внешних границ первой и второй подзон приаэродромной территории аэродрома.</p> <p>4. При невозможности соблюдения ограничений, предусмотренных пунктом 3 настоящей таблицы, размещение опасных производственных объектов должно выполняться на основании специальных технических условий, разработанных для конкретного объекта капитального строительства в соответствии с положениями приказа Минстроя России от 30 ноября 2020 г. № 734/пр «Об утверждении Порядка разработки и согласования специальных технических</p>	<p>1. Подпункт 5 пункта 3 статьи 47 Воздушного кодекса Российской Федерации.</p> <p>2. Подпункт 5 пункта 3 статьи 1 Федерального закона № 135-ФЗ.</p> <p>3. Подпункт «г» пункта 1(1) Положения.</p> <p>4. Пункт 4 статьи 3 Федерального закона № 116-ФЗ.</p>

<sup>6</sup> Пункт 1 статьи 2 Федерального закона от 21 июля 1997 г. № 116-ФЗ «О промышленной безопасности опасных производственных объектов» (далее – Федеральный закон № 116-ФЗ).

<p>условий для разработки проектной документации на объект капитального строительства» (зарегистрирован Минюстом России 18 декабря 2020 г., регистрационный № 61581) с изменениями, внесенными приказом Минстроя России от 22 октября 2021 г. № 774/пр (зарегистрирован Минюстом России 29 ноября 2021 г., регистрационный № 66058) (далее – Приказ № 734)<sup>7</sup>, и (или) обоснования безопасности опасного производственного объекта, разрабатываемого на основании Федерального закона № 116-ФЗ.</p>	
--	--

12.6. Шестая подзона приаэродромной территории аэродрома гражданской авиации Палана:

Перечень ограничений использования объектов недвижимости и осуществления деятельности	Обоснование ограничений
<p>1. В границах шестой подзоны запрещается размещать объекты, способствующие привлечению и массовому скоплению птиц.</p> <p>2. Допускается размещать в границах шестой подзоны объекты по обращению с твердыми коммунальными отходами, пищевыми и биологическими отходами в случае наличия заключения по результатам орнитологического исследования на предмет отсутствия факторов, способствующих привлечению и массовому скоплению птиц, и (или) достаточности мер защиты указанных объектов от привлечения и массового скопления птиц, проведенного в соответствии с пунктом 1(4) Положения.</p>	<p>1. Подпункт 6 пункта 3 статьи 47 Воздушного кодекса Российской Федерации.</p> <p>2. Подпункт 6 пункта 3 статьи 1 Федерального закона № 135-ФЗ.</p> <p>3. Подпункт «д» пункта 1(1), пункт 1(4) Положения.</p>

<sup>7</sup> В соответствии с пунктом 2 Приказа № 734 данный акт действует до 1 сентября 2026 г.

12.7. Седьмая подзона приаэродромной территории аэродрома гражданской авиации Палана:

Перечень ограничений использования объектов недвижимости и осуществления деятельности	Обоснование ограничений
<p>В границах седьмой подзоны ввиду превышения уровня шумового воздействия в зоне запрета строительства нормируемых объектов запрещается размещать:</p> <p>а) палаты больниц и санаториев, операционные больницы;</p> <p>б) кабинеты врачей поликлиник, амбулаторий, диспансеров, больниц, санаториев;</p> <p>в) классные помещения, учебные кабинеты, учительские комнаты, аудитории образовательных организаций, конференц-залы, читальные залы библиотек;</p> <p>г) музыкальные классы;</p> <p>д) жилые комнаты квартир, домов стационарных организаций социального обслуживания, организации для детей-сирот и детей, оставшихся без попечения родителей, спальные помещения в школах-интернатах, дошкольных образовательных организациях, домов отдыха, пансионатов;</p> <p>е) жилые комнаты общежитий и номера гостиниц;</p> <p>ж) территории, непосредственно прилегающие к зданиям больниц и санаториев;</p> <p>з) территории, непосредственно прилегающие к зданиям жилых домов, домов отдыха, пансионатов, домов-интернатов для престарелых и инвалидов, дошкольных образовательных организаций и других образовательных организаций;</p> <p>и) территории, непосредственно прилегающие к зданиям гостиниц и общежитий;</p>	<p>1. Подпункт 7 пункта 3 статьи 47 Воздушного кодекса Российской Федерации.</p> <p>2. Подпункт 7 пункта 3 статьи 1 Федерального закона № 135-ФЗ.</p> <p>3. Подпункт «е» пункта 1(1) Положения.</p> <p>4. Пункт 4 статьи 1, пункт 7 статьи 30 Градостроительного кодекса Российской Федерации.</p> <p>5. Пункт 1 статьи 23 Федерального закона от 30 марта 1999 г. № 52-ФЗ «О санитарно-эпидемиологическом благополучии населения».</p> <p>6. Санитарные правила и нормы СанПиН 1.2.3685-21 «Гигиенические нормативы и требования к обеспечению безопасности и (или) безвредности для человека факторов среды обитания», утвержденные постановлением № 2.</p>



Перечень ограничений использования объектов недвижимости и осуществления деятельности	Обоснование ограничений
к) площадки отдыха, функционально выделенные на территории микрорайонов и групп жилых домов, домов отдыха, пансионатов, стационарных организаций социального обслуживания, организаций для детей-сирот и детей, оставшихся без попечения родителей, площадки дошкольных образовательных организаций и других образовательных организаций.	