



МИНИСТЕРСТВО ТРАНСПОРТА РОССИЙСКОЙ ФЕДЕРАЦИИ
ФЕДЕРАЛЬНОЕ АГЕНТСТВО ВОЗДУШНОГО ТРАНСПОРТА

(РОСАВИАЦИЯ)

ПРИКАЗ

МИНИСТЕРСТВА ТРАНСПОРТА РОССИЙСКОЙ ФЕДЕРАЦИИ

24 октября 2023г.

ЗАРЕГИСТРИРОВАНО № 930-П

Москва

Регистрационный № 76051

от "22" ноября 2023г.

**Об установлении приаэродромной территории аэродрома
гражданской авиации Верхневиллюйск**

В соответствии со статьей 47 Воздушного кодекса Российской Федерации, подпунктом «в» пункта 2 Положения о приаэродромной территории, утвержденного постановлением Правительства Российской Федерации от 2 декабря 2017 г. № 1460, п р и к а з ы в а ю:

1. Установить приаэродромную территорию аэродрома гражданской авиации Верхневиллюйск в составе 1 – 6 подзон согласно приложению к настоящему приказу.

2. Настоящий приказ действует в течение срока, указанного в пункте 4 постановления Правительства Российской Федерации от 2 декабря 2017 г. № 1460 «Об утверждении Положения о приаэродромной территории и Правил разрешения разногласий, возникающих между высшими исполнительными органами государственной власти субъектов Российской Федерации, уполномоченными Правительством Российской Федерации федеральными органами исполнительной власти и Федеральной службой по надзору в сфере защиты прав потребителей и благополучия человека при согласовании проекта акта об установлении приаэродромной территории и при определении границ седьмой подзоны приаэродромной территории».

Руководитель

Д.В. Ядров

Приаэродромная территория аэродрома гражданской авиации Верхневиллойск

I. Общие положения

1. Граница приаэродромной территории аэродрома гражданской авиации Верхневиллойск установлена путем наложения границ шести подзон.

2. В подзонах приаэродромной территории аэродрома гражданской авиации Верхневиллойск устанавливаются следующие ограничения использования земельных участков и (или) расположенных на них объектов недвижимости и осуществления экономической и иной деятельности (далее – ограничения использования объектов недвижимости и осуществления деятельности)¹:

первая подзона, в которой запрещается размещать объекты, не предназначенные для организации и обслуживания воздушного движения и воздушных перевозок, обеспечения взлета, посадки, руления и стоянки воздушных судов;

вторая подзона, в которой запрещается размещать объекты, не предназначенные для обслуживания пассажиров и обработки багажа, грузов и почты, обслуживания воздушных судов, хранения авиационного топлива и заправки воздушных судов, обеспечения энергоснабжения, а также объекты, не относящиеся к инфраструктуре аэропорта;

третья подзона, в которой запрещается размещать объекты, высота которых превышает ограничения, установленные уполномоченным Правительством Российской Федерации федеральным органом исполнительной власти при установлении соответствующей приаэродромной территории;

¹ Статья 47 Воздушного кодекса Российской Федерации; пункт 1(1) Положения о приаэродромной территории, утвержденного постановлением Правительства Российской Федерации от 2 декабря 2017 г. № 1460 (далее соответственно – Положение, постановление № 1460), в соответствии с пунктом 4 постановления № 1460 данный акт действует до 1 сентября 2029 г.

четвертая подзона, в которой запрещается размещать объекты, создающие помехи в работе наземных объектов средств и систем обслуживания воздушного движения, навигации, посадки и связи, предназначенных для организации воздушного движения и расположенных вне первой подзоны;

пятая подзона, в которой запрещается размещать опасные производственные объекты, функционирование которых может повлиять на безопасность полетов воздушных судов;

шестая подзона, в которой запрещается размещать объекты, способствующие привлечению и массовому скоплению птиц.

3. Настоящее приложение включает²:

текстовое и графическое описание местоположения границ приаэродромной территории и выделенных на ней шести подзон и зон (секторов) внутри указанных подзон;

перечень координат характерных точек границ в системе координат, используемой для ведения Единого государственного реестра недвижимости (далее – перечень координат характерных точек границ);

перечень ограничений использования объектов недвижимости и осуществления деятельности в соответствии с Воздушным кодексом Российской Федерации.

II. Описание границ приаэродромной территории аэродрома гражданской авиации Верхневилуёйск

4. Описание границ приаэродромной территории аэродрома гражданской авиации Верхневилуёйск в соответствии с подпунктом «а» пункта 3 Положения включает перечень координат характерных точек границ.

4.1. Граница приаэродромной территории аэродрома гражданской авиации Верхневилуёйск установлена по границе наиболее удалённых от контрольной точки аэродрома (далее – КТА) границ подзон.

² Статья 47 Воздушного кодекса Российской Федерации, пункт 3 Положения № 1460.

4.2. Перечень координат характерных точек границ приаэродромной территории аэродрома гражданской авиации Верхневилуойск приведен в таблице 1.1.

Таблица 1.1

Обозначение характерных точек границ	Координаты МСК-14, зона 3	
	X	Y
1	1128230,31	3360057,17
2	1119401,05	3360891,26
3	1133980,63	3420926,65
4	1125151,37	3421760,75
5	1123231,93	3376313,21
6	1120257,59	3377358,56
7	1116011,06	3380376,05
8	1113052,66	3384663,96
9	1111739,23	3389705,11
10	1112229,18	3394891,47
11	1114463,42	3399597,47
12	1118172,47	3403255,51
13	1122908,96	3405424,38
14	1126026,44	3405894,24
15	1130149,75	3405504,71
16	1133124,09	3404459,36
17	1137370,62	3401441,87
18	1140329,02	3397153,96
19	1141642,45	3392112,81
20	1141152,50	3386926,45
21	1138918,26	3382220,45
22	1135209,21	3378562,40
23	1130472,72	3376393,54
24	1127355,24	3375923,68

4.3. Перечень кадастровых районов, в границах территорий которых полностью или частично расположена приаэродромная территория аэродрома гражданской авиации Верхневилуойск, приведен в таблице 1.2.

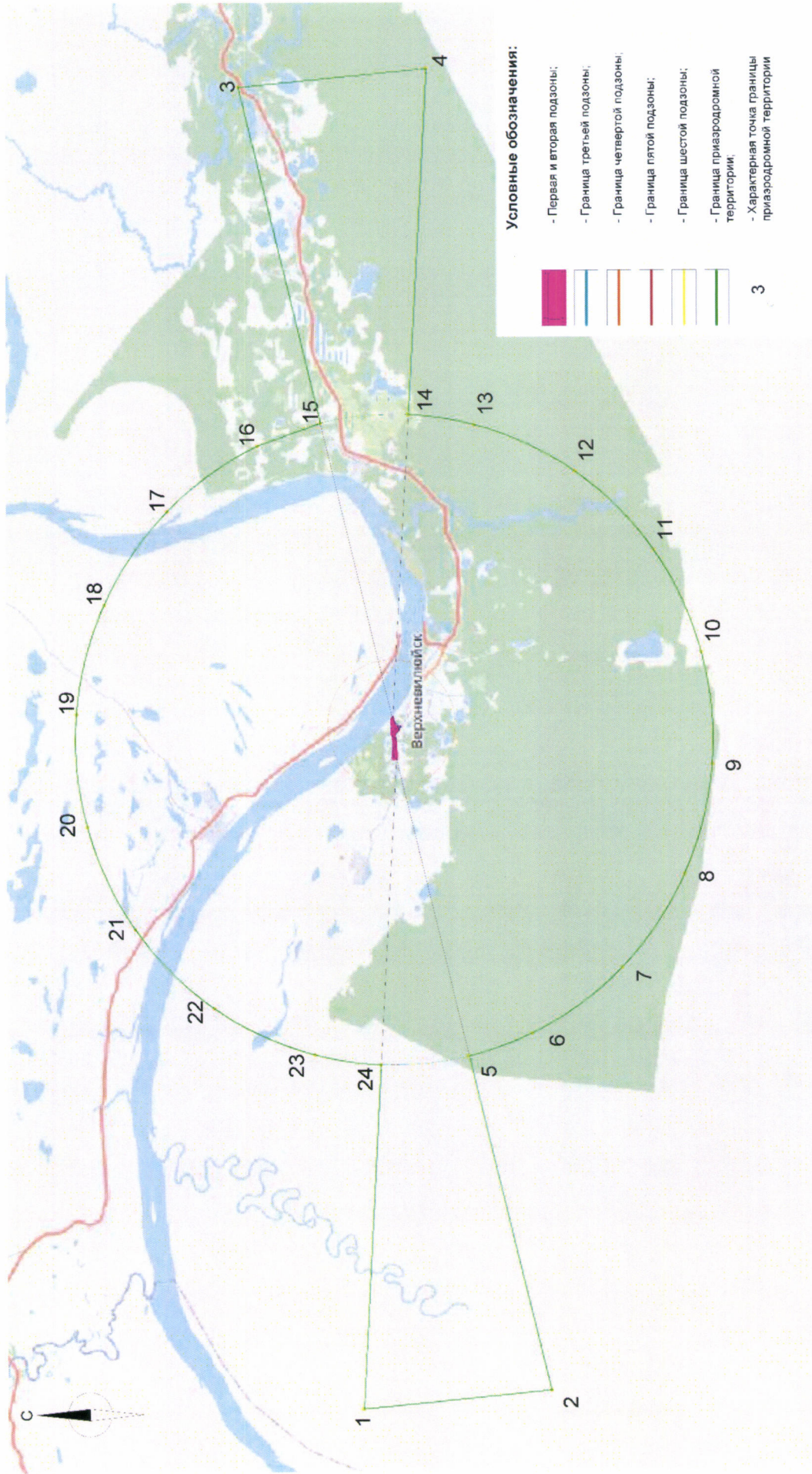
Таблица 1.2

№ строки	Номера кадастровых кварталов				
	1	2	3	4	5
1	14:07:010001	14:07:010002	14:07:040001	14:07:040002	14:07:040003
2	14:07:070001	14:07:070003	14:07:080001	14:07:080002	14:07:120001
3	14:07:210001	14:07:210002	14:07:040004	14:07:120002	-

4.4. Приаэродромная территория аэродрома гражданской авиации Верхневиллюйск расположена в границах муниципального образования Республики Саха (Якутия): Верхневиллюйский улус (район).

4.5. Графическое изображение границ приаэродромной территории аэродрома гражданской авиации Верхневиллюйск приведено на схеме 1.

Схема 1



5. Описание границ первой подзоны:

5.1. Первая подзона приаэродромной территории аэродрома гражданской авиации Верхневилуёйск выделена по границам земельных участков, предоставленных для размещения и эксплуатации зданий, сооружений и оборудования, подлежащих размещению в указанной подзоне, отграничивающим такие земельные участки от земельных участков, предназначенных для иных целей.

5.2 Перечень координат характерных точек границ первой подзоны приаэродромной территории аэродрома гражданской авиации Верхневилуёйск приведен в таблице 2.1.

Таблица 2.1

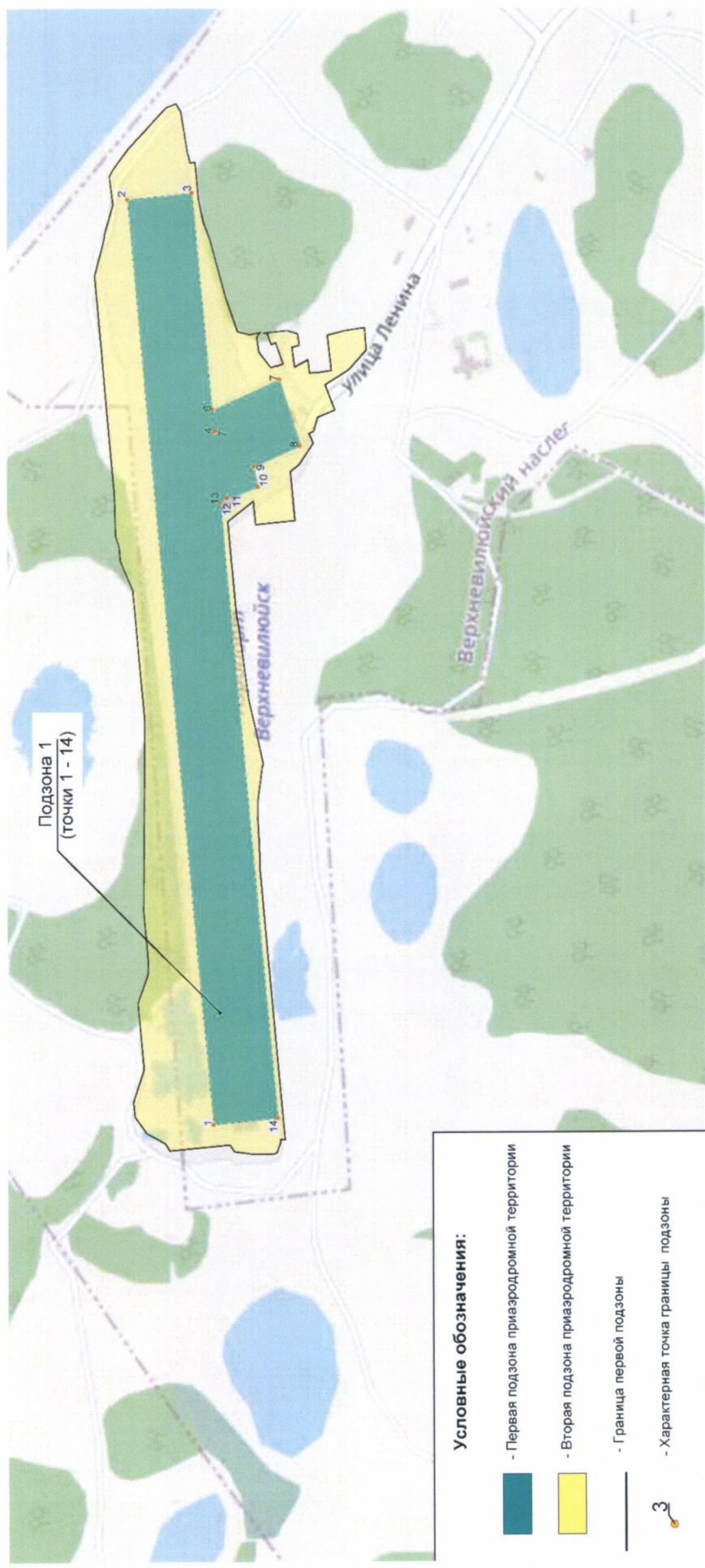
Обозначение характерных точек границ	Координаты МСК-14, зона 3	
	X	Y
1	1126670,93	3390007,06
2	1126840,18	3391798,63
3	1126710,75	3391810,86
4	1126667,20	3391349,87
5	1126662,24	3391352,12
6	1126669,26	3391393,30
7	1126534,89	3391450,94
8	1126494,26	3391322,24
9	1126587,22	3391282,46
10	1126578,20	3391243,22
11	1126639,99	3391221,96
12	1126641,01	3391224,01
13	1126654,23	3391212,51
14	1126541,50	3390019,29

5.3. Муниципальное образование, в границах территории которого расположена первая подзона приаэродромной территории аэродрома гражданской авиации Верхневилуёйск: Верхневилуёйский улус (район).

5.4. Кадастровые кварталы, в границах территорий которых полностью или частично расположена первая подзона приаэродромной территории аэродрома гражданской авиации Верхневилуойск: 14:07:040001, 14:07:070003.

5.5. Графическое изображение границ первой подзоны приаэродромной территории аэродрома гражданской авиации Верхневилуойск приведено на схеме 2.

Схема 2



6. Описание границ второй подзоны:

6.1. Вторая подзона приаэродромной территории аэродрома гражданской авиации Верхневилуойск выделена по границам земельных участков, предоставленных для размещения и эксплуатации зданий, сооружений и оборудования, подлежащих размещению в указанной подзоне, отграничивающим такие земельные участки от земельных участков, предназначенных для иных целей.

6.2. Перечень координат характерных точек границ второй подзоны приаэродромной территории аэродрома гражданской авиации Верхневилуойск приведен в таблице 3.1.

Таблица 3.1

Обозначение характерных точек границ	Координаты МСК-14, зона 3	
	X	Y
1	1126827,90	3390022,67
2	1126831,00	3390050,29
3	1126809,55	3390114,53
4	1126821,56	3390243,49
5	1126801,55	3390297,84
6	1126800,77	3390325,32
7	1126809,77	3390421,65
8	1126806,62	3390789,56
9	1126830,42	3391043,20
10	1126855,07	3391100,52
11	1126857,63	3391128,05
12	1126864,79	3391150,05
13	1126867,10	3391229,66
14	1126906,46	3391651,58
15	1126886,52	3391725,01
16	1126886,59	3391730,72
17	1126869,25	3391788,63
18	1126876,61	3391842,55
19	1126868,82	3391856,70
20	1126837,64	3391897,48
21	1126811,73	3391924,40
22	1126762,28	3391975,55
23	1126742,23	3391983,40

Обозначение характерных точек границ	Координаты МСК-14, зона 3	
	X	Y
24	1126732,93	3391967,35
25	1126719,49	3391889,03
26	1126714,10	3391869,09
27	1126704,26	3391870,01
28	1126697,60	3391798,90
29	1126688,52	3391755,01
30	1126675,44	3391722,82
31	1126650,96	3391635,65
32	1126643,93	3391611,11
33	1126619,21	3391543,32
34	1126595,14	3391537,86
35	1126573,79	3391541,55
36	1126579,06	3391535,54
37	1126580,40	3391532,25
38	1126576,77	3391504,54
39	1126553,98	3391475,58
40	1126551,75	3391475,04
41	1126549,50	3391474,60
42	1126545,99	3391475,83
43	1126540,17	3391477,97
44	1126539,77	3391476,76
45	1126527,83	3391481,25
46	1126542,99	3391522,07
47	1126551,88	3391518,77
48	1126558,84	3391537,80
49	1126559,59	3391539,53
50	1126568,53	3391540,49
51	1126520,00	3391545,14
52	1126498,53	3391539,17
53	1126495,30	3391516,95
54	1126510,22	3391513,27
55	1126504,79	3391474,83
56	1126478,10	3391489,23
57	1126474,27	3391463,02
58	1126454,76	3391464,58

Обозначение характерных точек границ	Координаты МСК-14, зона 3	
	X	Y
59	1126431,15	3391467,90
60	1126439,26	3391536,17
61	1126403,79	3391544,73
62	1126374,96	3391548,92
63	1126364,04	3391550,45
64	1126360,85	3391507,91
65	1126394,91	3391469,75
66	1126443,70	3391440,46
67	1126424,25	3391391,85
68	1126458,84	3391378,01
69	1126466,25	3391351,14
70	1126476,10	3391346,11
71	1126467,72	3391327,56
72	1126496,02	3391286,25
73	1126513,69	3391272,73
74	1126504,50	3391177,56
75	1126583,53	3391170,14
76	1126587,84	3391216,00
77	1126639,37	3391176,54
78	1126622,38	3390994,94
79	1126617,24	3390969,81
80	1126611,13	3390926,56
81	1126598,11	3390831,37
82	1126583,72	3390771,08
83	1126569,11	3390705,16
84	1126570,94	3390700,57
85	1126579,87	3390636,05
86	1126580,06	3390597,73
87	1126577,18	3390537,93
88	1126575,85	3390497,67
89	1126527,25	3389978,27
90	1126536,01	3389977,46
91	1126536,15	3389972,72
92	1126543,69	3389952,27
93	1126549,59	3389949,72

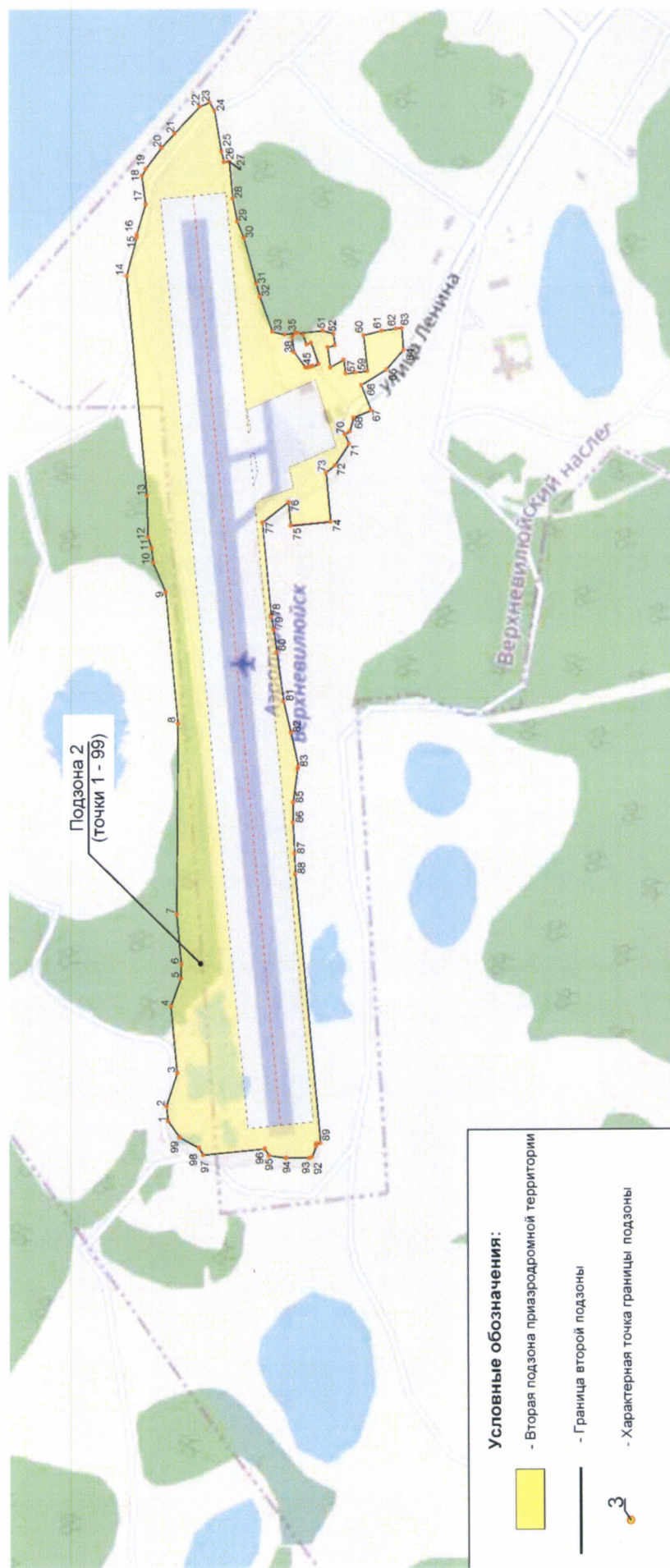
Обозначение характерных точек границ	Координаты МСК-14, зона 3	
	X	Y
94	1126595,71	3389950,23
95	1126628,98	3389954,67
96	1126637,76	3389967,93
97	1126758,78	3389956,61
98	1126767,17	3389970,46
99	1126805,02	3389990,89

6.3. Муниципальное образование, в границах территории которого расположена вторая подзона приаэродромной территории аэродрома гражданской авиации Верхневиллюйск: Верхневиллюйский улус (район).

6.4. Кадастровые кварталы, в границах территорий которых полностью или частично расположена вторая подзона приаэродромной территории аэродрома гражданской авиации Верхневиллюйск: 14:07:040001, 14:07:070003.

6.5. Графическое изображение границ второй подзоны приаэродромной территории аэродрома гражданской авиации Верхневиллюйск приведено на схеме 3.

Схема 3



7. Описание границ третьей подзоны:

7.1. Третья подзона приаэродромной территории аэродрома гражданской авиации Верхневилуойск выделена в границах полос воздушных подходов, установленных в соответствии с Федеральными правилами использования воздушного пространства Российской Федерации, утвержденными постановлением Правительства Российской Федерации от 11 марта 2010 г. № 138 (далее – постановление № 138)³, и с учетом ограничительных поверхностей аэродрома в соответствии с Федеральными авиационными правилами «Требования, предъявляемые к аэродромам, предназначенным для взлета, посадки, руления и стоянки гражданских воздушных судов», утвержденными приказом Министерства транспорта Российской Федерации от 25 августа 2015 г. № 262 (зарегистрирован Министерством юстиции Российской Федерации 9 октября 2015 г., регистрационный № 39264), с изменениями, внесенными приказом Министерства транспорта Российской Федерации от 24 ноября 2017 г. № 495 (зарегистрирован Министерством юстиции Российской Федерации 21 декабря 2017 г., регистрационный № 49344) (далее – ФАП-262).

7.2. Перечень координат характерных точек границ третьей подзоны приаэродромной территории аэродрома гражданской авиации Верхневилуойск приведен в таблице 4.1.

Таблица 4.1

Обозначение характерных точек границ	Координаты МСК-14, зона 3	
	X	Y
1.1	1141504,03	3388579,04
1.2	1141618,80	3392326,59
1.3	1140800,33	3395985,48
1.4	1139099,79	3399326,96
1.5	1136623,49	3402142,14
1.6	1133526,23	3404255,03
1.7	1128103,43	3405836,95

³ В соответствии с пунктом 3 постановления № 138 данный акт действует до 1 ноября 2026 г.

1.8	1122564,78	3405324,88
1.9	1119117,42	3403850,76
1.10	1116143,50	3401567,52
1.11	1113828,94	3398617,92
1.12	1112318,44	3395186,35
1.13	1111706,41	3391487,33
1.14	1112031,12	3387752,11
1.15	1113272,28	3384214,19
1.16	1115352,29	3381094,76
1.17	1118146,63	3378584,99
1.18	1121464,42	3376853,02
1.19	1125114,45	3375995,89
1.20	1129100,47	3376107,73
1.21	1132696,67	3377168,16
1.22	1135917,44	3379087,57
1.23	1138561,37	3381745,94
1.24	1140463,20	3384977,10

7.3. Перечень кадастровых кварталов, в границах территорий которых полностью или частично расположена третья подзона приаэродромной территории аэродрома гражданской авиации Верхневиллюйск, приведен в таблице 4.2.

Таблица 4.2

№ строки	Номера кадастровых кварталов				
	1	2	3	4	5
1	14:07:010001	14:07:010002	14:07:040001	14:07:040002	14:07:040003
2	14:07:070001	14:07:070003	14:07:080001	14:07:080002	14:07:120001
3	14:07:210001	14:07:210002	14:07:040004	14:07:120002	-

7.4. Муниципальное образование, в границах территории которого расположена третья подзона приаэродромной территории аэродрома гражданской авиации Верхневиллюйск: Верхневиллюйский улус (район).

7.5. Перечень координат характерных точек границ секторов третьей подзоны приаэродромной территории аэродрома гражданской авиации Верхневиллойск приведен в таблице 4.3.

Таблица 4.3

Обозначение характерных точек границ	Координаты МСК-14, зона 3	
	X	Y
Сектор 1 абсолютная высота до 267.16 м		
1.1	1141504,03	3388579,04
1.2	1141618,80	3392326,59
1.3	1140800,33	3395985,48
1.4	1139099,79	3399326,96
1.5	1136623,49	3402142,14
1.6	1133526,23	3404255,03
1.7	1128103,43	3405836,95
1.8	1122564,78	3405324,88
1.9	1119117,42	3403850,76
1.10	1116143,50	3401567,52
1.11	1113828,94	3398617,92
1.12	1112318,44	3395186,35
1.13	1111706,41	3391487,33
1.14	1112031,12	3387752,11
1.15	1113272,28	3384214,19
1.16	1115352,29	3381094,76
1.17	1118146,63	3378584,99
1.18	1121464,42	3376853,02
1.19	1125114,45	3375995,89
1.20	1129100,47	3376107,73
1.21	1132696,67	3377168,16
1.22	1135917,44	3379087,57
1.23	1138561,37	3381745,94
1.24	1140463,20	3384977,10
Сектор 2.1 абсолютная высота от 167.16 м до 187.16 м		
2.1.1	3389588,68	1131084,47
2.1.2	3391380,12	1131254,01

2.1.3	3390436,34	1122127,22
2.1.4	3392227,86	1122296,79
Сектор 2.2 абсолютная высота от 187.16 м до 207.16 м		
2.2.1	1131582,10	3389541,58
2.2.2	1131751,63	3391333,03
2.2.3	1121629,59	3390483,45
2.2.4	1121799,17	3392274,99
Сектор 2.3 абсолютная высота от 207.16 м до 227.16 м		
2.3.1	1132079,72	3389494,49
2.3.2	1132249,25	3391285,93
2.3.3	1121131,99	3390530,82
2.3.4	1121301,55	3392322,10
Сектор 2.4 абсолютная высота от 227.16 м до 247.16 м		
2.4.1	1132577,34	3389447,40
2.4.2	1132746,88	3391238,84
2.4.3	1120634,38	3390577,64
2.4.4	1120803,91	3392369,08
Сектор 3 абсолютная высота до 167.16 м		
3.1	1130586,85	3389635,77
3.2	1130756,38	3391427,21
3.3	1122624,87	3390389,26
3.4	1122794,41	3392180,71
Сектор 4 абсолютная высота от 117.16 м до 167.16 м		
4.1	1126883,70	3387483,84
4.2	1127521,37	3394222,01
4.3	1126496,92	3394325,83
4.4	1125859,24	3387587,66
Сектор 5.1 абсолютная высота от 117.44 м до 125.44 м		
5.3	1126681,31	3389854,74
5.4	1126502,16	3389871,69
5.9	1126696,41	3389351,23
5.10	1126392,86	3389379,96

Сектор 5.2 абсолютная высота от 125.44 м до 133.44 м		
5.9	1126696,41	3389351,23
5.10	1126392,86	3389379,96
5.15	1126711,52	3388847,72
5.16	1126283,57	3388888,22
Сектор 5.3 абсолютная высота от 133.44 м до 141.44 м		
5.15	1126711,52	3388847,72
5.16	1126283,57	3388888,22
5.21	1126726,63	3388344,21
5.22	1126174,27	3388396,48
Сектор 5.4 абсолютная высота от 141.44 м до 149,44 м		
5.21	1126726,63	3388344,21
5.22	1126174,27	3388396,48
5.27	1126741,74	3387840,70
5.28	1126064,98	3387904,75
Сектор 5.5 абсолютная высота от 149,44 м до 157,44 м		
5.27	1126741,74	3387840,70
5.28	1126064,98	3387904,75
5.33	1126756,85	3387337,19
5.34	1125955,68	3387413,01
Сектор 5.6 абсолютная высота от 157,44 м до 165,44 м		
5.33	1126756,85	3387337,19
5.34	1125955,68	3387413,01
5.39	1126771,96	3386833,68
5.40	1125846,38	3386921,28
Сектор 5.7 абсолютная высота от 165,44 м до 173,44 м		
5.39	1126771,96	3386833,68
5.40	1125846,38	3386921,28
5.45	1126787,07	3386330,17
5.46	1125737,09	3386429,54
Сектор 5.8 абсолютная высота от 173,44 м до 181,44 м		

5.45	1126787,07	3386330,17
5.46	1125737,09	3386429,54
5.51	1126802,18	3385826,66
5.52	1125627,79	3385937,80
Сектор 5.9 абсолютная высота от 181,44 м до 189,44 м		
5.51	1126802,18	3385826,66
5.52	1125627,79	3385937,80
5.57	1126817,29	3385323,15
5.58	1125518,49	3385446,07
Сектор 5.10 абсолютная высота от 189,44 м до 197,44 м		
5.57	1126817,29	3385323,15
5.58	1125518,49	3385446,07
5.63	1126832,40	3384819,64
5.64	1125409,20	3384954,33
Сектор 5.11 абсолютная высота от 197,44 м до 205,44 м		
5.63	1126832,40	3384819,64
5.64	1125409,20	3384954,33
5.69	1126847,51	3384316,13
5.70	1125299,90	3384462,59
Сектор 5.12 абсолютная высота от 205,44 м до 213,44 м		
5.69	1126847,51	3384316,13
5.70	1125299,90	3384462,59
5.75	1126862,62	3383812,62
5.76	1125190,61	3383970,85
Сектор 5.13 абсолютная высота от 213,44 м до 221,44 м		
5.75	1126862,62	3383812,62
5.76	1125190,61	3383970,85
5.81	1126877,73	3383309,11
5.82	1125081,31	3383479,12
Сектор 5.14 абсолютная высота от 221,44 м до 229,44 м		
5.81	1126877,73	3383309,11
5.82	1125081,31	3383479,12

5.87	1126892,84	3382805,60
5.88	1124972,01	3382987,38
Сектор 5.15 абсолютная высота от 229,44 м до 237,44 м		
5.87	1126892,84	3382805,60
5.88	1124972,01	3382987,38
5.89	1126880,58	3382304,68
5.90	1124890,09	3382493,05
Сектор 5.16 абсолютная высота от 237,44 м до 245,44 м		
5.89	1126880,58	3382304,68
5.90	1124890,09	3382493,05
5.91	1126833,49	3381807,06
5.92	1124842,99	3381995,43
Сектор 5.17 абсолютная высота от 245,44 м до 253,44 м		
5.91	1126833,49	3381807,06
5.92	1124842,99	3381995,43
5.93	1126786,39	3381309,43
5.94	1124795,90	3381497,80
Сектор 5.18 абсолютная высота от 253,44 м до 261,44 м		
5.93	1126786,39	3381309,43
5.94	1124795,90	3381497,80
5.95	1126739,30	3380811,81
5.96	1124748,81	3381000,18
Сектор 5.19 абсолютная высота от 261,44 м до 267,16 м		
5.95	1126739,30	3380811,81
5.96	1124748,81	3381000,18
5.202	1126174,18	3374840,33
5.203	1124183,69	3375028,70
Сектор 5.20 абсолютная высота от 117,63 м до 125,63 м		
5.103	1126879,10	3391944,77
5.104	1126699,95	3391961,72
5.109	1126988,39	3392436,51
5.110	1126684,84	3392465,23

Сектор 5.21 абсолютная высота от 125,63 м до 133,63 м		
5.109	1126988,39	3392436,51
5.110	1126684,84	3392465,23
5.115	1127097,69	3392928,24
5.116	1126669,73	3392968,74
Сектор 5.22 абсолютная высота от 133,63 м до 141,63 м		
5.115	1127097,69	3392928,24
5.116	1126669,73	3392968,74
5.121	1127206,98	3393419,98
5.122	1126654,62	3393472,26
Сектор 5.23 абсолютная высота от 141,63 м до 149,63 м		
5.121	1127206,98	3393419,98
5.122	1126654,62	3393472,26
5.127	1127316,28	3393911,72
5.128	1126639,51	3393975,76
Сектор 5.24 абсолютная высота от 149,63 м до 157,63 м		
5.127	1127316,28	3393911,72
5.128	1126639,51	3393975,76
5.133	1127425,58	3394403,45
5.134	1126624,40	3394479,27
Сектор 5.25 абсолютная высота от 157,63 м до 165,63 м		
5.133	1127425,58	3394403,45
5.134	1126624,40	3394479,27
5.139	1127534,87	3394895,19
5.140	1126609,29	3394982,78
Сектор 5.26 абсолютная высота от 165,63 м до 173,63 м		
5.139	1127534,87	3394895,19
5.140	1126609,29	3394982,78
5.145	1127644,17	3395386,93
5.146	1126594,18	3395486,30
Сектор 5.27 абсолютная высота от 173,63 м до 181,63 м		

5.145	1127644,17	3395386,93
5.146	1126594,18	3395486,30
5.151	1127753,47	3395878,66
5.152	1126579,08	3395989,80
Сектор 5.28 абсолютная высота от 181,63 м до 189,63 м		
5.151	1127753,47	3395878,66
5.152	1126579,08	3395989,80
5.157	1127862,76	3396370,40
5.158	1126563,96	3396493,31
Сектор 5.29 абсолютная высота от 189,63 м до 197,63 м		
5.157	1127862,76	3396370,40
5.158	1126563,96	3396493,31
5.163	1127972,06	3396862,14
5.164	1126548,86	3396996,83
Сектор 5.30 абсолютная высота от 197,63 м до 205,63 м		
5.163	1127972,06	3396862,14
5.164	1126548,86	3396996,83
5.169	1128081,35	3397353,88
5.170	1126533,75	3397500,34
Сектор 5.31 абсолютная высота от 205,63 м до 213,63 м		
5.169	1128081,35	3397353,88
5.170	1126533,75	3397500,34
5.175	1128190,65	3397845,61
5.176	1126518,64	3398003,85
Сектор 5.32 абсолютная высота от 213,63 м до 221,63 м		
5.175	1128190,65	3397845,61
5.176	1126518,64	3398003,85
5.181	1128299,95	3398337,35
5.182	1126503,53	3398507,35
Сектор 5.33 абсолютная высота от 221,63 м до 229,63 м		
5.181	1128299,95	3398337,35
5.182	1126503,53	3398507,35

5.187	1128409,24	3398829,09
5.188	1126488,42	3399010,87
Сектор 5.34 абсолютная высота от 229,63 м до 237,63 м		
5.187	1128409,24	3398829,09
5.188	1126488,42	3399010,87
5.189	1128491,17	3399323,41
5.190	1126500,68	3399511,79
Сектор 5.35 абсолютная высота от 237,63 м до 245,63 м		
5.189	1128491,17	3399323,41
5.190	1126500,68	3399511,79
5.191	1128538,26	3399821,04
5.192	1126547,77	3400009,41
Сектор 5.36 абсолютная высота от 245,63 м до 253,63 м		
5.191	1128538,26	3399821,04
5.192	1126547,77	3400009,41
5.193	1128585,36	3400318,66
5.194	1126594,86	3400507,03
Сектор 5.37 абсолютная высота от 253,63 м до 261,63 м		
5.193	1128585,36	3400318,66
5.194	1126594,86	3400507,03
5.195	1128632,45	3400816,28
5.196	1126641,96	3401004,66
Сектор 5.38 абсолютная высота от 261,63 м до 267,16 м		
5.195	1128632,45	3400816,28
5.196	1126641,96	3401004,66
5.206	1129197,57	3406787,76
5.207	1127207,07	3406976,14
Сектор 6.1 абсолютная высота от 115.04 м до 125.04 м		
5.1	1126749,02	3389933,69
5.2	1126450,45	3389961,94
5.3	1126681,31	3389854,74
5.4	1126502,16	3389871,69

5.5	1126777,58	3389428,90
5.6	1126693,85	3389436,83
5.7	1126411,44	3389463,55
5.8	1126328,71	3389471,38
Сектор 6.2 абсолютная высота от 125.04 м до 135.04 м		
5.5	1126777,58	3389428,90
5.6	1126693,85	3389436,83
5.11	1126804,51	3388924,27
5.12	1126708,96	3388933,32
Сектор 6.3 абсолютная высота от 135.04 м до 145.04 м		
5.11	1126804,51	3388924,27
5.12	1126708,96	3388933,32
5.17	1126832,40	3388419,56
5.18	1126724,07	3388429,81
Сектор 6.4 абсолютная высота от 145.04 м до 155.04 м		
5.17	1126832,40	3388419,56
5.18	1126724,07	3388429,81
5.23	1126858,52	3387915,00
5.24	1126739,17	3387926,30
Сектор 6.5 абсолютная высота от 155.04 м до 165.04 м		
5.23	1126858,52	3387915,00
5.24	1126739,17	3387926,30
5.29	1126883,51	3387410,56
5.30	1126754,28	3387422,79
Сектор 6.6 абсолютная высота от 165.04 м до 175.04 м		
5.29	1126883,51	3387410,56
5.30	1126754,28	3387422,79
5.35	1126913,63	3386905,63
5.36	1126769,39	3386919,28
Сектор 6.7 абсолютная высота от 175.04 м до 202.84 м		
5.35	1126913,63	3386905,63
5.36	1126769,39	3386919,28

5.41	1126941,88	3386400,88
5.42	1126784,50	3386415,77
Сектор 6.8 абсолютная высота от 202.84 м до 215.34 м		
5.41	1126941,88	3386400,88
5.42	1126784,50	3386415,77
5.47	1126969,38	3385896,19
5.48	1126799,61	3385912,26
Сектор 6.9 абсолютная высота от 215.34 м до 227.84 м		
5.47	1126969,38	3385896,19
5.48	1126799,61	3385912,26
5.53	1126996,07	3385391,58
5.54	1126814,72	3385408,75
Сектор 6.10 абсолютная высота от 227.84 м до 240.34 м		
5.53	1126996,07	3385391,58
5.54	1126814,72	3385408,75
5.59	1127021,89	3384887,06
5.60	1126829,83	3384905,24
Сектор 6.11 абсолютная высота от 240.34 м до 252.84 м		
5.59	1127021,89	3384887,06
5.60	1126829,83	3384905,24
5.65	1127052,08	3384382,13
5.66	1126844,94	3384401,73
Сектор 6.12 абсолютная высота от 252.84 м до 265.34 м		
5.65	1127052,08	3384382,13
5.66	1126844,94	3384401,73
5.71	1127077,40	3383877,65
5.72	1126860,05	3383898,22
Сектор 6.13 абсолютная высота от 265.34 м до 267.16 м		
5.71	1127077,40	3383877,65
5.72	1126860,05	3383898,22
5.77	1127107,18	3383372,75
5.78	1126875,16	3383394,71

Сектор 6.14 абсолютная высота до 267.16 м		
5.77	1127107,18	3383372,75
5.78	1126875,16	3383394,71
5.83	1127120,62	3383126,46
5.84	1126882,53	3383148,99
Сектор 6.15 абсолютная высота до 267.16 м		
5.83	1127120,62	3383126,46
5.84	1126882,53	3383148,99
5.87	1126892,84	3382805,60
5.88	1124972,01	3382987,38
5.201	1127575,53	3374793,06
5.202	1126174,18	3374840,33
Сектор 6.2.1 абсолютная высота от 125.04 м до 135.04 м		
5.7	1126411,44	3389463,55
5.8	1126328,71	3389471,38
5.13	1126302,15	3388971,82
5.14	1126206,59	3388980,86
Сектор 6.3.1 абсолютная высота от 135.04 м до 145.04 м		
5.13	1126302,15	3388971,82
5.14	1126206,59	3388980,86
5.19	1126192,85	3388480,08
5.20	1126084,51	3388490,33
Сектор 6.4.1 абсолютная высота от 145.04 м до 155.04 м		
5.19	1126192,85	3388480,08
5.20	1126084,51	3388490,33
5.25	1126083,56	3387988,34
5.26	1125964,21	3387999,64
Сектор 6.5.1 абсолютная высота от 155.04 м до 165.04 м		
5.25	1126083,56	3387988,34
5.26	1125964,21	3387999,64
5.31	1125974,26	3387496,61
5.32	1125845,03	3387508,83

Сектор 6.6.1 абсолютная высота от 165.04 м до 175.04 м		
5.31	1125974,26	3387496,61
5.32	1125845,03	3387508,83
5.37	1125864,96	3387004,87
5.38	1125720,72	3387018,52
Сектор 6.7.1 абсолютная высота от 175.04 м до 202.84 м		
5.37	1125864,96	3387004,87
5.38	1125720,72	3387018,52
5.43	1125755,67	3386513,13
5.44	1125598,29	3386528,03
Сектор 6.8.1 абсолютная высота от 202.84 м до 215.34 м		
5.43	1125755,67	3386513,13
5.44	1125598,29	3386528,03
5.49	1125646,37	3386021,39
5.50	1125476,61	3386037,46
Сектор 6.9.1 абсолютная высота от 215.34 м до 227.84 м		
5.49	1125646,37	3386021,39
5.50	1125476,61	3386037,46
5.55	1125537,07	3385529,66
5.56	1125355,72	3385546,82
Сектор 6.10.1 абсолютная высота от 227.84 м до 240.34 м		
5.55	1125537,07	3385529,66
5.56	1125355,72	3385546,82
5.61	1125427,78	3385037,92
5.62	1125235,72	3385056,10
Сектор 6.11.1 абсолютная высота от 240.34 м до 252.84 м		
5.61	1125427,78	3385037,92
5.62	1125235,72	3385056,10
5.67	1125318,48	3384546,19
5.68	1125111,35	3384565,79
Сектор 6.12.1 абсолютная высота от 252.84 м до 265.34 м		

5.67	1125318,48	3384546,19
5.68	1125111,35	3384565,79
5.73	1125209,18	3384054,45
5.74	1124991,84	3384075,02
Сектор 6.13.1 абсолютная высота от 265.34 м до 267.16 м		
5.73	1125209,18	3384054,45
5.74	1124991,84	3384075,02
5.79	1125099,89	3383562,71
5.80	1124867,87	3383584,67
Сектор 6.14.1 абсолютная высота до 267.16 м		
5.79	1125099,89	3383562,71
5.80	1124867,87	3383584,67
5.85	1125046,55	3383322,75
5.86	1124808,47	3383345,28
Сектор 6.15.1 абсолютная высота до 267.16 м		
5.85	1125046,55	3383322,75
5.86	1124808,47	3383345,28
5.88	1124972,01	3382987,38
5.90	1124890,09	3382493,05
5.203	1124183,69	3375028,70
5.204	1122798,35	3375245,16
Сектор 6.16 абсолютная высота от 115.23 м до 125.23 м		
5.101	1126930,80	3391854,52
5.102	1126632,23	3391882,78
5.103	1126879,10	3391944,77
5.104	1126699,95	3391961,72
5.105	1127052,54	3392345,08
5.106	1126969,81	3392352,91
5.107	1126687,41	3392379,64
5.108	1126603,68	3392387,56
Сектор 6.17 абсолютная высота от 125.23 м до 135.23 м		
5.105	1127052,54	3392345,08
5.106	1126969,81	3392352,91

5.111	1127174,28	3392835,64
5.112	1127079,11	3392844,65
Сектор 6.18 абсолютная высота от 135.23 м до 145.23 м		
5.111	1127174,28	3392835,64
5.112	1127079,11	3392844,65
5.117	1127296,01	3393326,20
5.118	1127188,41	3393336,39
Сектор 6.19 абсолютная высота от 145.23 м до 155.23 м		
5.117	1127296,01	3393326,20
5.118	1127188,41	3393336,39
5.123	1127417,05	3393816,83
5.124	1127297,70	3393828,12
Сектор 6.20 абсолютная высота от 155.23 м до 165.23 м		
5.123	1127417,05	3393816,83
5.124	1127297,70	3393828,12
5.129	1127536,23	3394307,63
5.130	1127407,00	3394319,86
Сектор 6.21 абсолютная высота от 165.23 м до 175.23 м		
5.129	1127536,23	3394307,63
5.130	1127407,00	3394319,86
5.135	1127660,53	3394797,95
5.136	1127516,29	3394811,60
Сектор 6.22 абсолютная высота от 175.23 м до 187.73 м		
5.135	1127660,53	3394797,95
5.136	1127516,29	3394811,60
5.141	1127784,17	3395288,32
5.142	1127625,59	3395303,33
Сектор 6.23 абсолютная высота от 187.73 м до 200.23 м		
5.141	1127784,17	3395288,32
5.142	1127625,59	3395303,33
5.147	1127904,65	3395779,00
5.148	1127734,89	3395795,07

Сектор 6.24 абсолютная высота от 200.23 м до 212.73 м		
5.147	1127904,65	3395779,00
5.148	1127734,89	3395795,07
5.153	1128025,53	3396269,65
5.154	1127844,18	3396286,81
Сектор 6.25 абсолютная высота от 212.73 м до 225.23 м		
5.153	1128025,53	3396269,65
5.154	1127844,18	3396286,81
5.159	1128145,54	3396760,37
5.160	1127953,48	3396778,54
Сектор 6.26 абсолютная высота от 225.23 м до 237.73 м		
5.159	1128145,54	3396760,37
5.160	1127953,48	3396778,54
5.165	1128269,91	3397250,68
5.166	1128062,77	3397270,28
Сектор 6.27 абсолютная высота от 237.73 м до 250.23 м		
5.165	1128269,91	3397250,68
5.166	1128062,77	3397270,28
5.171	1128389,42	3397741,45
5.172	1128172,07	3397762,02
Сектор 6.28 абсолютная высота от 250.23 м до 262.73 м		
5.171	1128389.4189	3397741.4491
5.172	1128172.0699	3397762.0182
5.177	1128513.3831	3398231.7967
5.178	1128281.3657	3398253.7540
Сектор 6.29 абсолютная высота от 262.73 м до 267.16 м		
5.177	1128513,38	3398231,80
5.178	1128281,37	3398253,75
5.183	1128571,05	3398464,33
5.184	1128333,17	3398486,84
Сектор 6.30 абсолютная высота до 267.16 м		

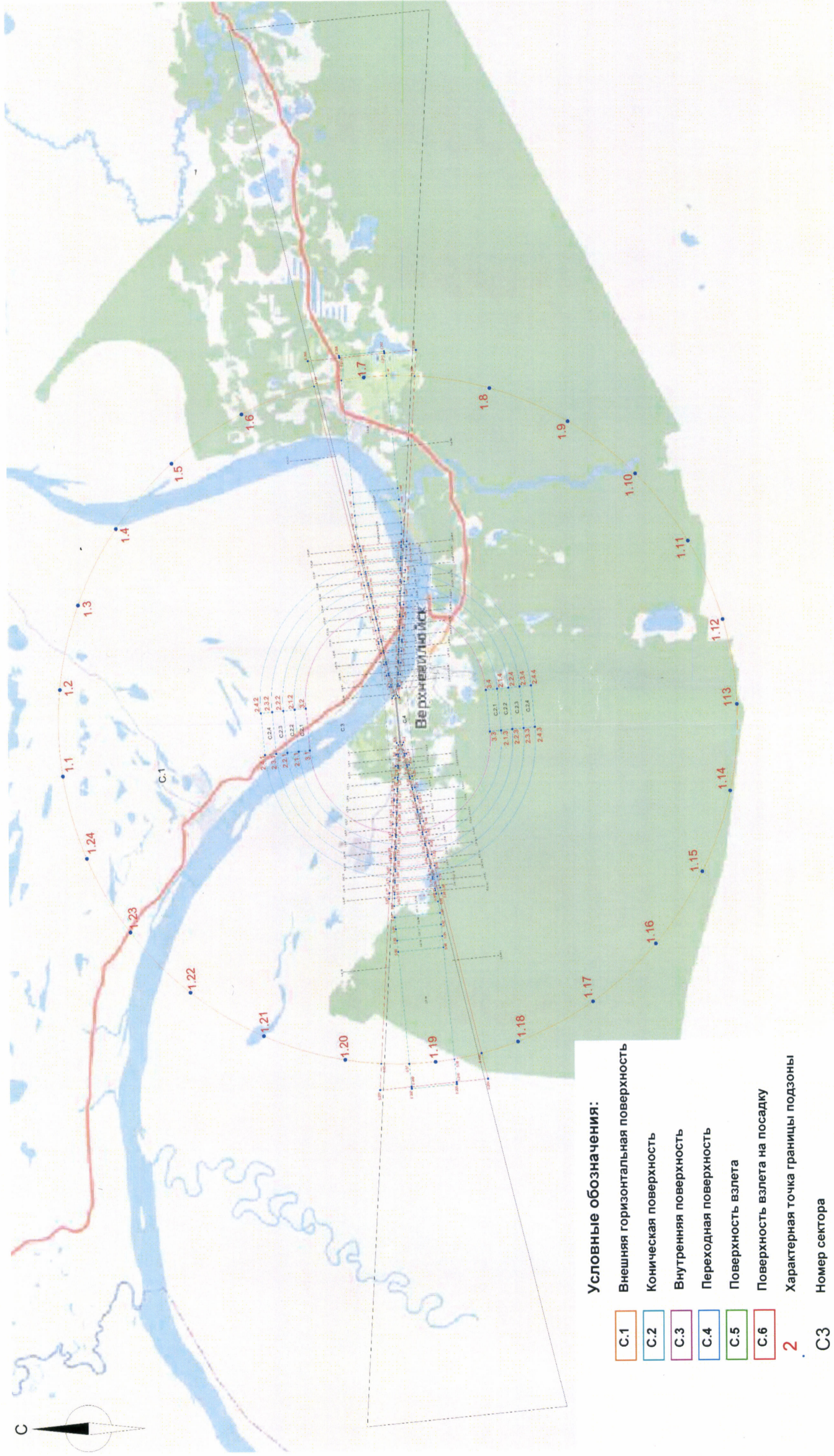
5.183	1128571,05	3398464,33
5.184	1128333,17	3398486,84
5.187	1128409,24	3398829,09
5.189	1128491,17	3399323,41
5.205	1130582,91	3406571,31
5.206	1129197,57	3406787,76
Сектор 6.17.1 абсолютная высота от 125.23 м до 135.23 м		
5.107	1126687,41	3392379,64
5.108	1126603,68	3392387,56
5.113	1126672,30	3392883,15
5.114	1126576,74	3392892,19
Сектор 6.18.1 абсолютная высота от 135.23 м до 145.23 м		
5.113	1126672,30	3392883,15
5.114	1126576,74	3392892,19
5.119	1126657,19	3393386,66
5.120	1126549,58	3393396,84
Сектор 6.19.1 абсолютная высота от 145.23 м до 155.23 м		
5.119	1126657,19	3393386,66
5.120	1126549,58	3393396,84
5.125	1126642,08	3393890,17
5.126	1126522,74	3393901,46
Сектор 6.20.1 абсолютная высота от 155.23 м до 165.23 м		
5.125	1126642,08	3393890,17
5.126	1126522,74	3393901,46
5.131	1126626,97	3394393,68
5.132	1126497,75	3394405,91
Сектор 6.21.1 абсолютная высота от 165.23 м до 175.23 м		
5.131	1126626,97	3394393,68
5.132	1126497,75	3394405,91
5.137	1126611,86	3394897,19
5.138	1126467,62	3394910,84
Сектор 6.22.1 абсолютная высота от 175.23 м до 187.73 м		

5.137	1126611,86	3394897,19
5.138	1126467,62	3394910,84
5.143	1126596,75	3395400,70
5.144	1126438,17	3395415,70
Сектор 6.23.1 абсолютная высота от 187.73 м до 200.23 м		
5.143	1126596,75	3395400,70
5.144	1126438,17	3395415,70
5.149	1126581,64	3395904,21
5.150	1126411,88	3395920,27
Сектор 6.24.1 абсолютная высота от 200.23 м до 212.73 м		
5.149	1126581,64	3395904,21
5.150	1126411,88	3395920,27
5.155	1126566,53	3396407,72
5.156	1126385,18	3396424,88
Сектор 6.25.1 абсолютная высота от 212.73 м до 225.23 м		
5.155	1126566,53	3396407,72
5.156	1126385,18	3396424,88
5.161	1126551,42	3396911,23
5.162	1126359,37	3396929,40
Сектор 6.26.1 абсолютная высота от 225.23 м до 237.73 м		
5.161	1126551,42	3396911,23
5.162	1126359,37	3396929,40
5.167	1126536,31	3397414,74
5.168	1126329,18	3397434,34
Сектор 6.27.1 абсолютная высота от 237.73 м до 250.23 м		
5.167	1126536,31	3397414,74
5.168	1126329,18	3397434,34
5.173	1126521,20	3397918,25
5.174	1126303,86	3397938,82
Сектор 6.28.1 абсолютная высота от 250.23 м до 262.73 м		
5.173	1126521,20	3397918,25
5.174	1126303,86	3397938,82

5.179	1126506,09	3398421,76
5.180	1126274,08	3398443,72
Сектор 6.29.1 абсолютная высота от 262.73 м до 267.16 м		
5.179	1126506,09	3398421,76
5.180	1126274,08	3398443,72
5.185	1126498,93	3398660,42
5.186	1126261,06	3398682,93
Сектор 6.30.1 абсолютная высота до 267.16 м		
5.185	1126498,93	3398660,42
5.186	1126261,06	3398682,93
5.188	1126488,42	3399010,87
5.190	1126500,68	3399511,79
5.207	1127207,07	3406976,14
5.208	1125805,72	3407023,40

7.6. Графическое изображение границ секторов третьей подзоны приаэродромной территории аэродрома гражданской авиации Верхневиллюйск приведено на схеме 4.

Схема 4



Условные обозначения:

- C.1 Внешняя горизонтальная поверхность
- C.2 Коническая поверхность
- C.3 Внутренняя поверхность
- C.4 Переходная поверхность
- C.5 Поверхность взлета
- C.6 Поверхность взлета на посадку
- 2 Характерная точка границы подзоны
- C3 Номер сектора

8. Описание границ четвертой подзоны:

8.1. Четвертая подзона приаэродромной территории аэродрома гражданской авиации Верхневилуойск выделяется по границам зон действия средств радиотехнического обеспечения полетов воздушных судов и авиационной электросвязи (далее – РТОП и АС), обозначенным в аэронавигационном паспорте аэродрома гражданской авиации Верхневилуойск.

Граница четвертой подзоны приаэродромной территории аэродрома гражданской авиации Верхневилуойск определена путем совмещения границ зон ограничения размещения объектов, создающих помехи в работе наземных объектов средств и систем обслуживания воздушного движения, навигации, посадки и связи, предназначенных для организации воздушного движения. Контур четвертой подзоны выделен по максимально удаленным от средств РТОП и АС границам зон ограничений.

В составе четвертой подзоны определены высотные ограничения для окружающей застройки. В границах выделенных участков наклонных поверхностей ограничения застройки указаны высоты от минимальной к максимальной отметке по их границам в направлении от места установки средств РТОП и АС.

8.2. Перечень координат характерных точек границ четвертой подзоны приаэродромной территории аэродрома гражданской авиации Верхневилуойск приведен в таблице 5.1.

Таблица 5.1

Обозначение характерных точек границ	Координаты МСК-14, зона 3	
	X	Y
1	1127405,42	3388628,00
2	1127908,22	3388771,69
3	1128801,77	3389307,51
4	1129458,17	3390116,63
5	1129798,26	3391101,46
6	1129781,00	3392143,20
7	1129408,48	3393116,22
8	1128725,64	3393903,15

Обозначение характерных точек границ	Координаты МСК-14, зона 3	
	X	Y
9	1127827,16	3394404,79
10	1126772,85	3394572,73
11	1125762,99	3394375,09
12	1124869,44	3393839,27
13	1124213,04	3393030,15
14	1123872,96	3392045,32
15	1123890,22	3391003,58
16	1124262,74	3390030,56
17	1124945,58	3389243,63
18	1125527,50	3388873,60
19	1125775,20	3388389,15
20	1126333,13	3388084,89
21	1126885,36	3388143,34

8.3. Перечень кадастровых кварталов, в границах территорий которых полностью или частично расположена четвертая подзона приаэродромной территории аэродрома гражданской авиации Верхневилуойск, приведен в таблице 5.2.

Таблица 5.2

№ строки	Номера кадастровых кварталов				
	1	2	3	4	5
1	14:07:010001	14:07:010002	14:07:040001	14:07:040002	14:07:040003
2	14:07:070001	14:07:070003	14:07:080001	14:07:080002	14:07:120001
3	14:07:210001	14:07:210002	14:07:040004	14:07:120002	-

8.4. Муниципальное образование, в границах территории которого расположена четвертая подзона приаэродромной территории аэродрома гражданской авиации Верхневилуойск: Верхневилуойский улус (район).

8.5. Перечень секторов четвертой подзоны приаэродромной территории аэродрома гражданской авиации Верхневилуойск приведен в таблице 5.3.

Таблица 5.3

Сектор	Радиус от центра антенны, м		Абсолютная высота, м	
	от	до	от	до
автоматический радиопеленгатор (далее – АРП)				
Координаты фазового центра антенны в МСК-14 зона 3 X – 1123835,61; Y – 3391573,39				
1.1	0	400	–	122,71
1.2	400	500	116,43	125,13
1.3	500	1000	125,13	133,83
1.4	1000	1500	133,83	142,53
1.5	1500	2000	142,53	151,23
1.6	2000	2500	153,23	159,93
1.7	2500	3000	159,93	168,63
отдельная приводная радиостанция (далее – ОПРС)				
Координаты фазового центра антенны в МСК-14 зона 3 X – 1126250,97; Y – 3388103,09				
2.1	0	300	–	–
2.2	0	100	–	127,79
2.3	100	500	127,79	161,19
2.4	500	1000	161,19	205,70
средств авиационной электросвязи ОВЧ-диапазона (далее – ОВЧ КДП)				
Координаты фазового центра антенны в МСК-14 зона 3 X – 1124542,44; Y – 3391420,19				
3.1	0	300	–	122,52
3.2	300	500	120,52	129,22
3.3	500	1000	129,22	137,92
3.4	1000	1500	137,92	146,62
3.5	1500	2000	146,62	155,32

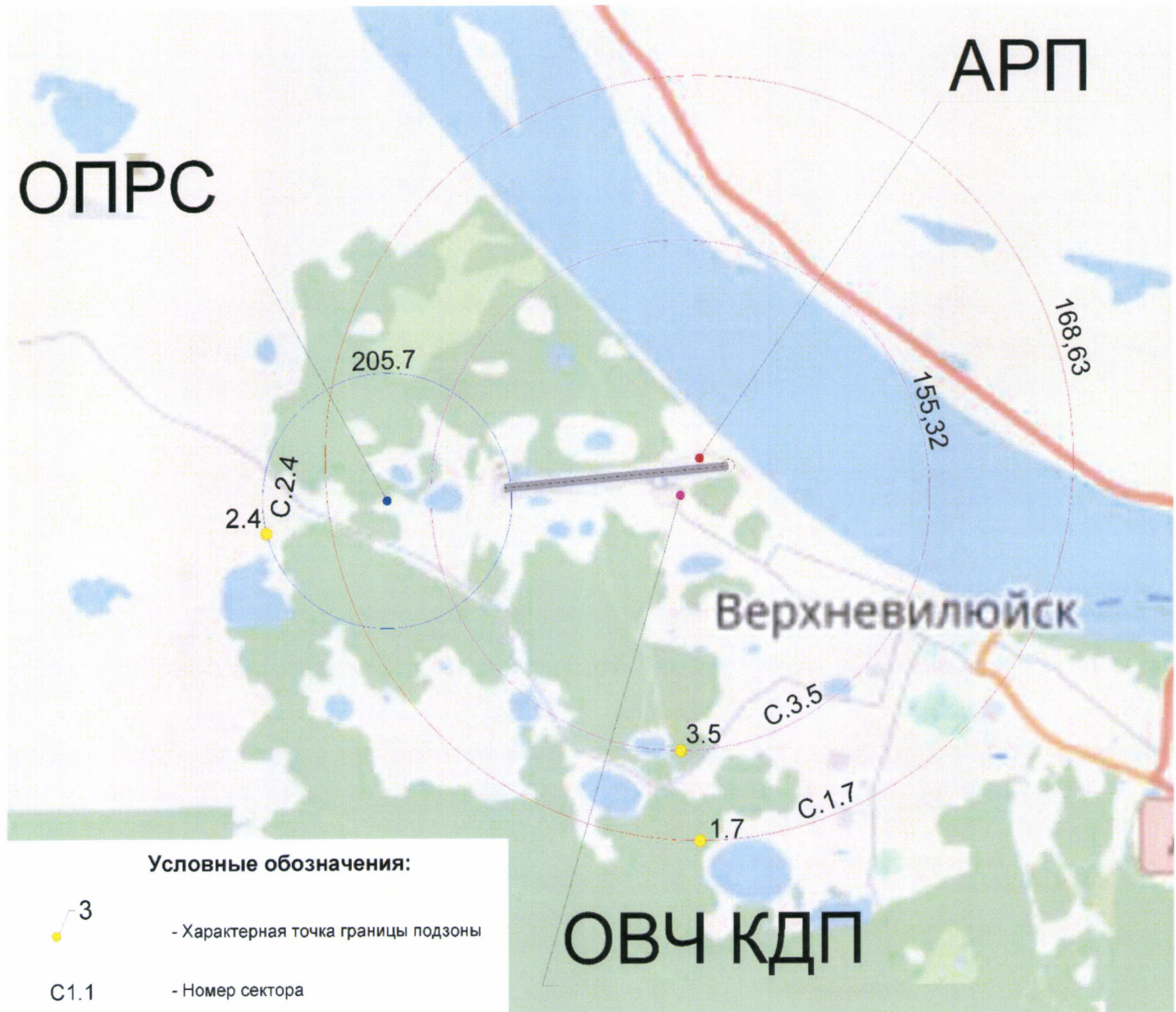
8.6. Графическое изображение границ четвертой подзоны приаэродромной территории аэродрома гражданской авиации Верхневилуйск приведено на схеме 5.

Схема 5



8.7. Графическое изображение границ секторов четвертой подзоны приаэродромной территории аэродрома гражданской авиации Верхневиллюйск приведено на схеме 5.1.

Схема 5.1



9. Описание границ пятой подзоны:

9.1. Пятая подзона приаэродромной территории аэродрома гражданской авиации Верхневилуойск выделена по границам, установленным исходя из требований безопасности полетов и промышленной безопасности опасных производственных объектов с учетом максимального радиуса зон поражения в случаях происшествий техногенного характера на опасных производственных объектах.

9.2. Перечень координат характерных точек границ пятой подзоны приаэродромной территории аэродрома гражданской авиации Верхневилуойск приведен в таблице 6.1.

Таблица 6.1

Обозначение характерных точек границ	Координаты МСК-14, зона 3	
	X	Y
1	1126611,16	3390013,17
2	1126775,92	3391809,66
3	1133980,63	3420926,65
4	1125151,37	3421760,75
5	1128230,31	3360057,17
6	1119401,05	3360891,26
7	1123231,93	3376313,21
8	1120257,59	3377358,56
9	1116011,06	3380376,05
10	1113052,66	3384663,96
11	1111739,23	3389705,11
12	1112229,18	3394891,47
13	1114463,42	3399597,47
14	1118172,47	3403255,51
15	1122908,96	3405424,38
16	1126026,44	3405894,24
17	1130149,75	3405504,71
18	1133124,09	3404459,36
19	1137370,62	3401441,87
20	1140329,02	3397153,96
21	1141642,45	3392112,81
22	1141152,50	3386926,45

Обозначение характерных точек границ	Координаты МСК-14, зона 3	
	X	Y
23	1138918,26	3382220,45
24	1135209,21	3378562,40
25	1130472,72	3376393,54
26	1127355,24	3375923,68

9.3. Муниципальное образование, в границах территории которого расположена пятая подзона приаэродромной территории аэродрома гражданской авиации Верхневиллюйск: Верхневиллюйский улус (район).

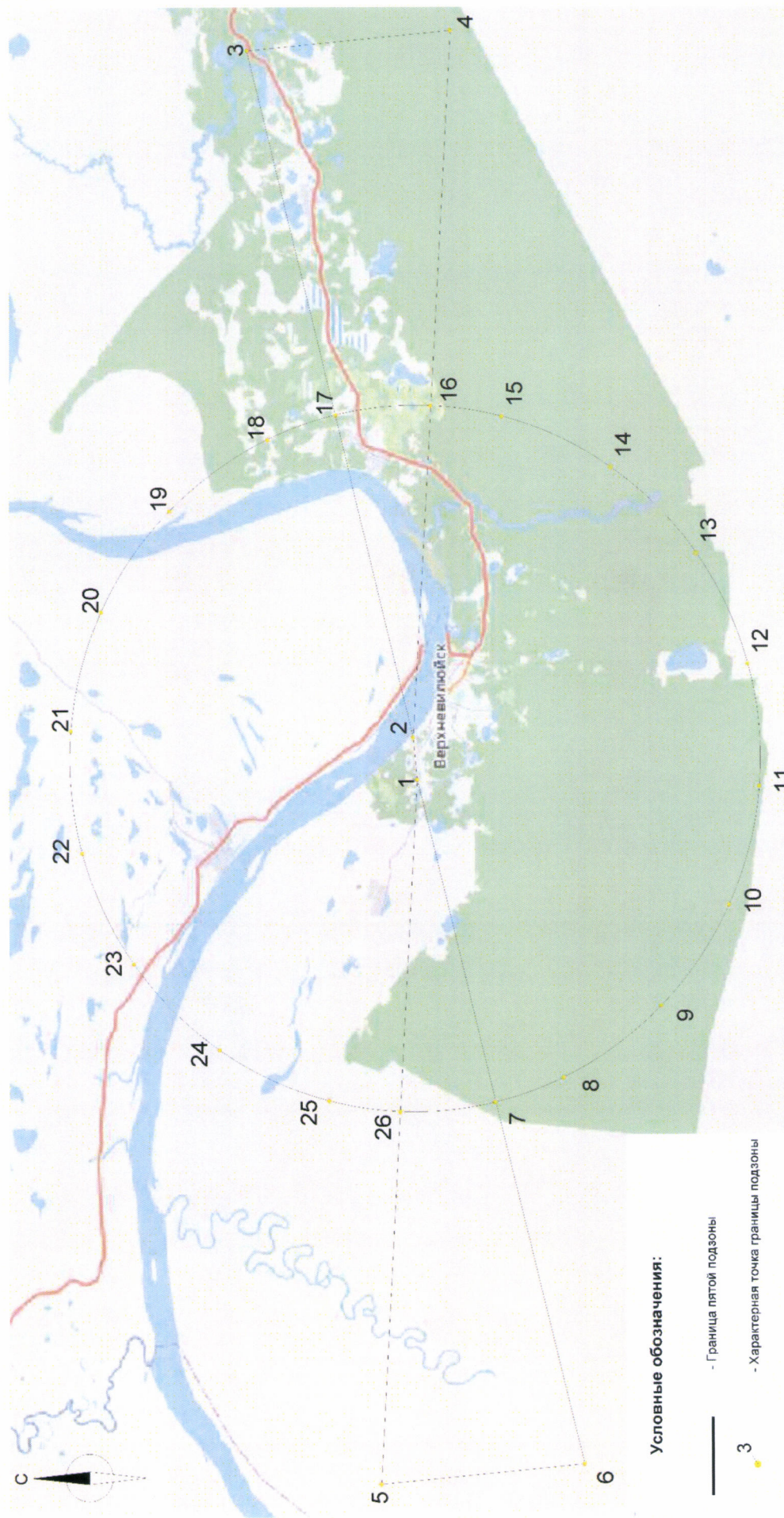
9.4. Перечень кадастровых кварталов, в границах территорий которых полностью или частично расположена пятая подзона приаэродромной территории аэродрома гражданской авиации Верхневиллюйск, приведен в таблице 6.2.

Таблица 6.2

№ строки	Номера кадастровых кварталов				
	1	2	3	4	5
1	14:07:010001	14:07:010002	14:07:040001	14:07:040002	14:07:040003
2	14:07:070001	14:07:070003	14:07:080001	14:07:080002	14:07:120001
3	14:07:210001	14:07:210002	14:07:040004	14:07:120002	-

9.5. Графическое изображение границ пятой подзоны приаэродромной территории аэродрома гражданской авиации Верхневиллюйск приведено на схеме 6.

Схема 6



10. Описание границ шестой подзоны:

10.1. Шестая подзона приаэродромной территории аэродрома гражданской авиации Верхневилуойск выделена по границам, установленным на удалении 15 км от КТА.

10.2. Перечень координат характерных точек границ шестой подзоны приаэродромной территории аэродрома гражданской авиации Верхневилуойск приведен в таблице 7.1.

Таблица 7.1

Обозначение характерных точек границ	Координаты МСК-14, зона 3	
	X	Y
1	1126622,08	3405893,25
2	1126098,88	3405880,47
3	1125576,42	3405849,45
4	1125055,38	3405800,21
5	1124536,36	3405732,81
6	1124020,02	3405647,35
7	1123506,97	3405543,92
8	1122997,84	3405422,65
9	1122493,26	3405283,69
10	1121993,83	3405127,19
11	1121500,16	3404953,37
12	1121012,87	3404762,42
13	1120532,54	3404554,60
14	1120059,74	3404330,13
15	1119595,07	3404089,30
16	1119139,09	3403832,39
17	1118692,35	3403559,73
18	1118255,39	3403271,65
19	1117828,76	3402968,49
20	1117412,96	3402650,64
21	1117008,51	3402318,46
22	1116615,90	3401972,37
23	1116235,61	3401612,79

Обозначение характерных точек границ	Координаты МСК-14, зона 3	
	X	Y
24	1115868,09	3401240,15
25	1115513,79	3400854,93
26	1115173,16	3400457,56
27	1114846,60	3400048,55
28	1114534,52	3399628,39
29	1114237,29	3399197,60
30	1113955,28	3398756,69
31	1113688,81	3398306,22
32	1113438,24	3397846,71
33	1113203,85	3397378,75
34	1112985,94	3396902,88
35	1112784,76	3396419,70
36	1112600,57	3395929,79
37	1112433,59	3395433,75
38	1112284,01	3394932,19
39	1112152,04	3394425,71
40	1112037,82	3393914,93
41	1111941,50	3393400,47
42	1111863,19	3392882,97
43	1111802,99	3392363,04
44	1111760,96	3391841,34
45	1111737,18	3391318,48
46	1111731,64	3390795,10
47	1111744,39	3390271,86
48	1111775,38	3389749,37
49	1111824,59	3389228,29
50	1111891,96	3388709,24
51	1111977,40	3388192,85
52	1112080,82	3387679,77
53	1112202,06	3387170,59
54	1112341,01	3386665,96
55	1112497,50	3386166,48

Обозначение характерных точек границ	Координаты МСК-14, зона 3	
	X	Y
56	1112671,31	3385672,78
57	1112862,25	3385185,44
58	1113070,08	3384705,05
59	1113294,55	3384232,22
60	1113535,39	3383767,49
61	1113792,30	3383311,47
62	1114064,97	3382864,68
63	1114353,07	3382427,69
64	1114656,24	3382001,01
65	1114974,12	3381585,16
66	1115306,33	3381180,67
67	1115652,44	3380788,02
68	1116012,05	3380407,69
69	1116384,72	3380040,14
70	1116769,99	3379685,82
71	1117167,38	3379345,15
72	1117576,43	3379018,58
73	1117996,63	3378706,47
74	1118427,46	3378409,21
75	1118868,41	3378127,18
76	1119318,94	3377860,71
77	1119778,48	3377610,11
78	1120246,49	3377375,72
79	1120722,41	3377157,79
80	1121205,64	3376956,62
81	1121695,59	3376772,42
82	1122191,68	3376605,45
83	1122693,29	3376455,89
84	1123199,81	3376323,92
85	1123710,64	3376209,72
86	1124225,14	3376113,41
87	1124742,69	3376035,12

Обозначение характерных точек границ	Координаты МСК-14, зона 3	
	X	Y
88	1125262,65	3375974,94
89	1125784,40	3375932,95
90	1126307,29	3375909,18
91	1126830,70	3375903,69
92	1127353,98	3375916,46
93	1127876,50	3375947,49
94	1128397,61	3375996,73
95	1128916,68	3376064,15
96	1129433,09	3376149,62
97	1129946,21	3376253,08
98	1130455,39	3376374,38
99	1130960,03	3376513,37
100	1131459,52	3376669,89
101	1131953,23	3376843,75
102	1132440,58	3377034,74
103	1132920,97	3377242,62
104	1133393,80	3377467,14
105	1133858,52	3377708,03
106	1134314,53	3377964,98
107	1134761,31	3378237,69
108	1135198,29	3378525,84
109	1135624,95	3378829,05
110	1136040,77	3379146,97
111	1136445,24	3379479,22
112	1136837,86	3379825,37
113	1137218,16	3380185,02
114	1137585,68	3380557,72
115	1137939,97	3380943,02
116	1138280,60	3381340,45
117	1138607,13	3381749,53
118	1138919,20	3382169,74
119	1139216,42	3382600,60

Обозначение характерных точек границ	Координаты МСК-14, зона 3	
	X	Y
120	1139498,41	3383041,56
121	1139764,84	3383492,10
122	1140015,39	3383951,66
123	1140249,73	3384419,69
124	1140467,61	3384895,60
125	1140668,75	3385378,84
126	1140852,89	3385868,79
127	1141019,82	3386364,87
128	1141169,33	3386866,48
129	1141301,25	3387372,99
130	1141415,41	3387883,80
131	1141511,67	3388398,28
132	1141589,93	3388915,81
133	1141650,07	3389435,75
134	1141692,02	3389957,47
135	1141715,74	3390480,34
136	1141721,20	3391003,72
137	1141708,40	3391526,97
138	1141677,33	3392049,44
139	1141628,07	3392570,52
140	1141560,64	3393089,56
141	1141475,13	3393605,93
142	1141371,65	3394119,00
143	1141250,34	3394628,13
144	1141111,33	3395132,74
145	1140954,80	3395632,18
146	1140780,93	3396125,85
147	1140589,94	3396613,15
148	1140382,06	3397093,48
149	1140157,54	3397566,28
150	1139916,66	3398030,94
151	1139659,72	3398486,91

Обозначение характерных точек границ	Координаты МСК-14, зона 3	
	X	Y
152	1139387,02	3398933,64
153	1139098,89	3399370,58
154	1138795,69	3399797,20
155	1138477,79	3400212,97
156	1138145,57	3400617,40
157	1137799,44	3401009,99
158	1137439,83	3401390,26
159	1137067,16	3401757,74
160	1136681,89	3402112,00
161	1136284,49	3402452,59
162	1135875,46	3402779,11
163	1135455,28	3403091,15
164	1135024,46	3403388,34
165	1134583,54	3403670,31
166	1134133,05	3403936,73
167	1133673,54	3404187,26
168	1133205,55	3404421,61
169	1132729,69	3404639,47
170	1132246,50	3404840,60
171	1131756,59	3405024,75
172	1131260,56	3405191,68
173	1130758,99	3405341,21
174	1130252,53	3405473,13
175	1129741,77	3405587,31
176	1129227,33	3405683,59
177	1128709,84	3405761,86
178	1128189,94	3405822,02
179	1127668,25	3405864,00
180	1127145,43	3405887,75

10.3. Муниципальное образование, в границах территории которого полностью или частично расположена шестая подзона приаэродромной территории аэродрома гражданской авиации Верхневиллойск: Верхневиллойский улус (район).

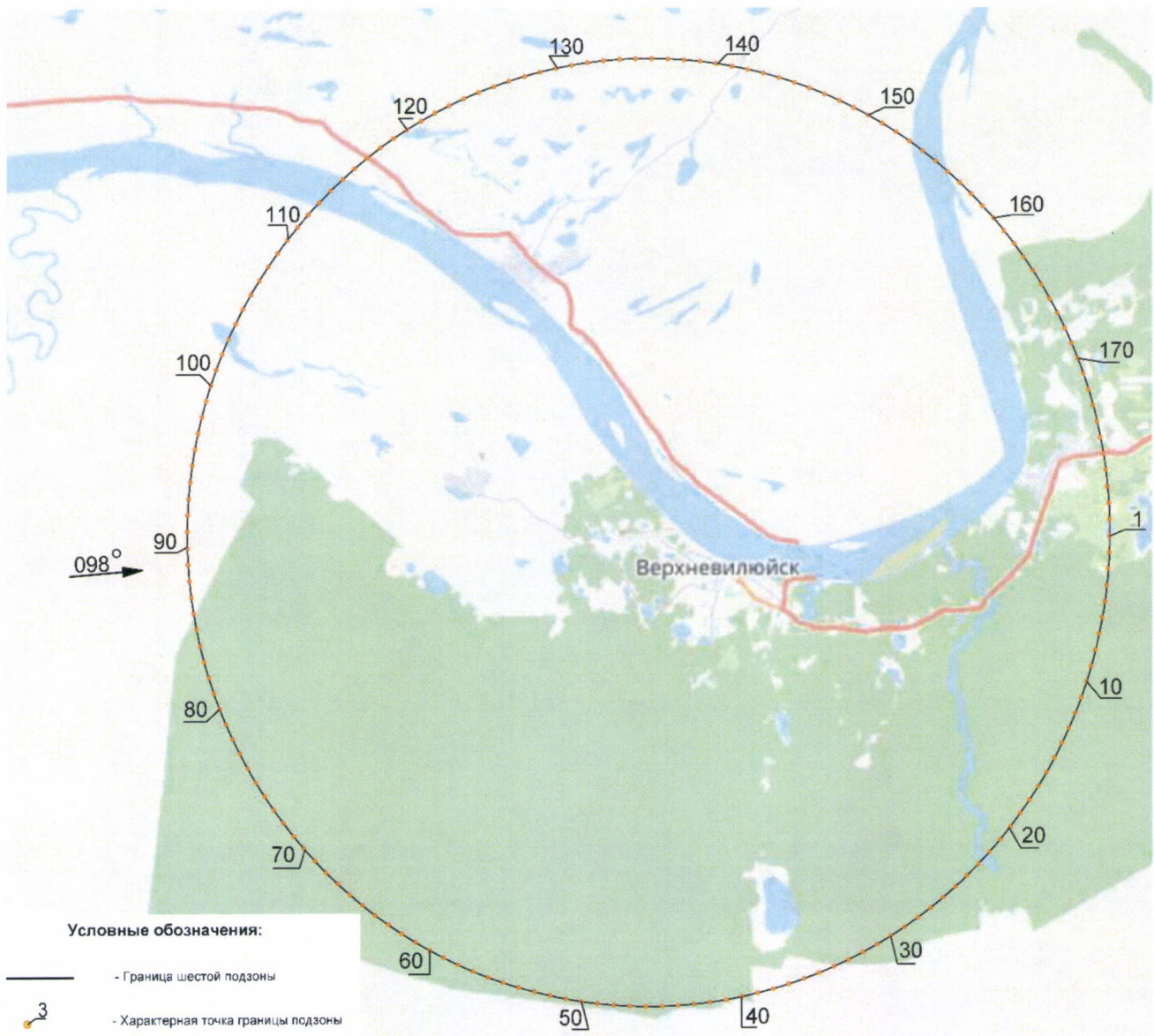
10.4. Перечень кадастровых кварталов, в границах территорий которых полностью или частично расположена шестая подзона приаэродромной территории аэродрома гражданской авиации Верхневиллойск, приведен в таблице 7.2.

Таблица 7.2

№ строки	Номера кадастровых кварталов				
	1	2	3	4	5
1	14:07:010001	14:07:010002	14:07:040001	14:07:040002	14:07:040003
2	14:07:070001	14:07:070003	14:07:080001	14:07:080002	14:07:120001
3	14:07:210001	14:07:210002	14:07:040004	14:07:120002	-

10.5. Графическое изображение границы шестой подзоны приаэродромной территории аэродрома гражданской авиации Верхневиллойск приведено на схеме 7.

Схема 7



III. Перечень ограничений использования земельных участков и (или) расположенных на них объектов недвижимости и осуществления экономической и иной деятельности в границах приаэродромной территории аэродрома гражданской авиации Верхневиллюйск

11. Приаэродромная территория аэродрома гражданской авиации Верхневиллюйск является зоной с особыми условиями использования территорий.

В соответствии с требованиями Воздушного кодекса Российской Федерации и Федерального закона от 1 июля 2017 г. № 135-ФЗ «О внесении изменений в отдельные законодательные акты Российской Федерации в части совершенствования порядка установления и использования приаэродромной территории и санитарно-защитной зоны» (далее – Федеральный закон № 135-ФЗ) на приаэродромной территории аэродрома гражданской авиации Верхневиллюйск установлены ограничения использования земельных участков и (или) расположенных на них объектов недвижимости и осуществления экономической и иной деятельности.

11.1. Первая подзона приаэродромной территории аэродрома гражданской авиации Верхневиллюйск:

Перечень ограничений использования объектов недвижимости и осуществления деятельности	Обоснование ограничений
В границах первой подзоны запрещается размещать объекты, не предназначенные для организации и обслуживания воздушного движения и воздушных перевозок, обеспечения взлета, посадки, руления и стоянки воздушных судов.	1. Подпункт 1 пункта 3 статьи 47 Воздушного кодекса Российской Федерации. 2. Подпункт 1 пункта 3 статьи 1 Федерального закона № 135-ФЗ. 3. Подпункт «а» пункта 1(1) Положения.

11.2. Вторая подзона приаэродромной территории аэродрома гражданской авиации Верхневиллюйск:

Перечень ограничений использования объектов недвижимости и осуществления деятельности	Обоснование ограничений
В границах второй подзоны запрещается размещать объекты, не предназначенные для обслуживания пассажиров и обработки багажа, грузов и почты, обслуживания	1. Подпункт 2 пункта 3 статьи 47 Воздушного кодекса Российской Федерации.

Перечень ограничений использования объектов недвижимости и осуществления деятельности	Обоснование ограничений
воздушных судов, хранения авиационного топлива и заправки воздушных судов, обеспечения энергоснабжения, а также объекты, не относящиеся к инфраструктуре аэропорта.	2. Подпункт 2 пункта 3 статьи 1 Федерального закона № 135-ФЗ. 3. Подпункт «а» пункта 1(1) Положения.

11.3. Третья подзона приаэродромной территории аэродрома гражданской авиации Верхневиллюйск:

Перечень ограничений использования объектов недвижимости и осуществления деятельности	Обоснование ограничений																				
<p>1. В границах третьей подзоны запрещается размещать объекты, высота которых превышает ограничения, приведенные в пункте 2 настоящей таблицы.</p> <p>2. Строительство и реконструкция зданий, сооружений в границах третьей подзоны разрешается после определения максимально допустимой высоты здания, сооружения в зависимости от местоположения путем проведения соответствующих расчетов в соответствии с требованиями ФАП-262 с учетом следующих абсолютных высот ограничения объектов в Балтийской системе высот 1977 года⁴:</p> <table> <tr> <td>Сектор 1</td> <td>до 267,16 м</td> </tr> <tr> <td>Сектор 2.1</td> <td>167,16 м – 187,16 м</td> </tr> <tr> <td>Сектор 2.2</td> <td>187,16 м – 207,16 м</td> </tr> <tr> <td>Сектор 2.3</td> <td>207,16 м – 227,16 м</td> </tr> <tr> <td>Сектор 2.4</td> <td>227,16 м – 247,16 м</td> </tr> <tr> <td>Сектор 3</td> <td>до 167,16 м</td> </tr> <tr> <td>Сектор 4</td> <td>117,16 м – 167,16 м</td> </tr> <tr> <td>Сектор 5.1</td> <td>117,44 м – 125,44 м</td> </tr> <tr> <td>Сектор 5.2</td> <td>125,44 м – 133,44 м</td> </tr> <tr> <td>Сектор 5.3</td> <td>133,44 м – 141,44 м</td> </tr> </table>	Сектор 1	до 267,16 м	Сектор 2.1	167,16 м – 187,16 м	Сектор 2.2	187,16 м – 207,16 м	Сектор 2.3	207,16 м – 227,16 м	Сектор 2.4	227,16 м – 247,16 м	Сектор 3	до 167,16 м	Сектор 4	117,16 м – 167,16 м	Сектор 5.1	117,44 м – 125,44 м	Сектор 5.2	125,44 м – 133,44 м	Сектор 5.3	133,44 м – 141,44 м	<p>1. Подпункт 3 пункта 3 статьи 47 Воздушного кодекса Российской Федерации.</p> <p>2. Подпункт 3 пункта 3 статьи 1 Федерального закона № 135-ФЗ.</p> <p>3. Подпункт «б» пункта 1(1) Положения.</p>
Сектор 1	до 267,16 м																				
Сектор 2.1	167,16 м – 187,16 м																				
Сектор 2.2	187,16 м – 207,16 м																				
Сектор 2.3	207,16 м – 227,16 м																				
Сектор 2.4	227,16 м – 247,16 м																				
Сектор 3	до 167,16 м																				
Сектор 4	117,16 м – 167,16 м																				
Сектор 5.1	117,44 м – 125,44 м																				
Сектор 5.2	125,44 м – 133,44 м																				
Сектор 5.3	133,44 м – 141,44 м																				

⁴ Постановление Правительства Российской Федерации от 24 ноября 2016 г. № 1240 «Об установлении государственных систем координат, государственной системы высот и государственной гравиметрической системы» (далее – постановление Правительства № 1240).

Перечень ограничений использования объектов недвижимости и осуществления деятельности	Обоснование ограничений
Сектор 5.4	141,44 м – 149,44 м
Сектор 5.5	149,44 м – 157,44 м
Сектор 5.6	157,44 м – 165,44 м
Сектор 5.7	165,44 м – 173,44 м
Сектор 5.8	173,44 м – 181,44 м
Сектор 5.9	181,44 м – 189,44 м
Сектор 5.10	189,44 м – 197,44 м
Сектор 5.11	197,44 м – 205,44 м
Сектор 5.12	205,44 м – 213,44 м
Сектор 5.13	213,44 м – 221,44 м
Сектор 5.14	221,44 м – 229,44 м
Сектор 5.15	229,44 м – 237,44 м
Сектор 5.16	237,44 м – 245,44 м
Сектор 5.17	245,44 м – 253,44 м
Сектор 5.18	253,44 м – 261,44 м
Сектор 5.19	261,44 м – 267,16 м
Сектор 5.20	117,63 м – 125,63 м
Сектор 5.21	125,63 м – 133,63 м
Сектор 5.22	133,63 м – 141,63 м
Сектор 5.23	141,63 м – 149,63 м
Сектор 5.24	149,63 м – 157,63 м
Сектор 5.25	157,63 м – 165,63 м
Сектор 5.26	165,63 м – 173,63 м
Сектор 5.27	173,63 м – 181,63 м
Сектор 5.28	181,63 м – 189,63 м
Сектор 5.29	189,63 м – 197,63 м
Сектор 5.30	197,63 м – 205,63 м
Сектор 5.31	205,63 м – 213,63 м
Сектор 5.32	213,63 м – 221,63 м
Сектор 5.33	221,63 м – 229,63 м
Сектор 5.34	229,63 м – 237,63 м
Сектор 5.35	237,63 м – 245,63 м
Сектор 5.36	245,63 м – 253,63 м
Сектор 5.37	253,63 м – 261,63 м
Сектор 5.38	261,63 м – 267,16 м
Сектор 6.1	115,04 м – 125,04 м

Перечень ограничений использования объектов недвижимости и осуществления деятельности	Обоснование ограничений
Сектор 6.2	125,04 м – 135,04 м
Сектор 6.3	135,04 м – 145,04 м
Сектор 6.4	145,04 м – 155,04 м
Сектор 6.5	155,04 м – 165,04 м
Сектор 6.6	165,04 м – 175,04 м
Сектор 6.7	175,04 м – 202,84 м
Сектор 6.8	202,84 м – 215,34 м
Сектор 6.9	215,34 м – 227,84 м
Сектор 6.10	227,84 м – 240,34 м
Сектор 6.11	240,34 м – 252,84 м
Сектор 6.12	252,84 м – 265,34 м
Сектор 6.13	265,34 м – 267,16 м
Сектор 6.14	до 267,16 м
Сектор 6.15	до 267,16 м
Сектор 6.2.1	125,04 м – 135,04 м
Сектор 6.3.1	135,04 м – 145,04 м
Сектор 6.4.1	154,04 м – 155,04 м
Сектор 6.5.1	155,04 м – 165,04 м
Сектор 6.6.1	165,04 м – 175,04 м
Сектор 6.7.1	175,04 м – 202,84 м
Сектор 6.8.1	202,84 м – 215,34 м
Сектор 6.9.1	215,34 м – 227,84 м
Сектор 6.10.1	227,84 м – 240,34 м
Сектор 6.11.1	240,34 м – 252,84 м
Сектор 6.12.1	252,84 м – 265,34 м
Сектор 6.13.1	265,34 м – 267,16 м
Сектор 6.14.1	267,16 м – 267,16 м
Сектор 6.15.1	до 267,16 м
Сектор 6.16	115,23 м – 125,23 м
Сектор 6.17	125,23 м – 135,23 м
Сектор 6.18	135,23 м – 145,23 м
Сектор 6.19	145,23 м – 155,23 м
Сектор 6.20	155,23 м – 165,23 м
Сектор 6.21	165,23 м – 175,23 м
Сектор 6.22	175,23 м – 187,73 м
Сектор 6.23	187,73 м – 200,23 м

Перечень ограничений использования объектов недвижимости и осуществления деятельности	Обоснование ограничений
Сектор 6.24	200,23 м – 212,73 м
Сектор 6.25	212,73 м – 225,23 м
Сектор 6.26	225,23 м – 237,73 м
Сектор 6.27	237,73 м – 250,23 м
Сектор 6.28	250,23 м – 262,73 м
Сектор 6.29	262,73 м – 267,16 м
Сектор 6.30	до 267,16 м
Сектор 6.17.1	125,23 м – 135,23 м
Сектор 6.18.1	135,23 м – 145,23 м
Сектор 6.19.1	145,23 м – 155,23 м
Сектор 6.20.1	155,23 м – 165,23 м
Сектор 6.21.1	165,23 м – 175,23 м
Сектор 6.22.1	175,23 м – 187,73 м
Сектор 6.23.1	187,73 м – 200,23 м
Сектор 6.24.1	200,23 м – 212,73 м
Сектор 6.25.1	212,73 м – 225,23 м
Сектор 6.26.1	225,23 м – 237,73 м
Сектор 6.27.1	237,73 м – 250,23 м
Сектор 6.28.1	250,23 м – 262,73 м
Сектор 6.29.1	262,73 м – 267,16 м
Сектор 6.30.1	до 267,16 м

11.4. Четвертая подзона приаэродромной территории аэродрома гражданской авиации Верхневилуойск, в которой в соответствии с постановлением Правительства № 1240 абсолютная высота ограничения объекта устанавливается в Балтийской системе высот 1977 года:

Перечень ограничений использования объектов недвижимости и осуществления деятельности	Обоснование ограничений
1. В границах четвертой подзоны запрещается размещать объекты, создающие помехи в работе наземных объектов средств и систем обслуживания воздушного движения, навигации, посадки и связи, предназначенных для организации воздушного движения и расположенных вне первой подзоны.	1. Подпункт 4 пункта 3 статьи 47 Воздушного кодекса Российской Федерации. 2. Подпункт 4 пункта 3 статьи 1 Федерального закона № 135-ФЗ. 3. Подпункт «в» пункта 1(1) Положения.

Перечень ограничений использования объектов недвижимости и осуществления деятельности	Обоснование ограничений																																																					
<p>2. В пределах четвертой подзоны приаэродромной территории запрещается без согласования с оператором аэродрома размещение объектов, превышающих следующие высотные ограничения (абсолютная высота):</p> <table border="1"> <thead> <tr> <th rowspan="2">Сектор .</th> <th colspan="2">Абсолютная высота, м</th> </tr> <tr> <th>от</th> <th>до</th> </tr> </thead> <tbody> <tr><td>1.1</td><td>–</td><td>122,71</td></tr> <tr><td>1.2</td><td>116,43</td><td>125,13</td></tr> <tr><td>1.3</td><td>125,13</td><td>133,83</td></tr> <tr><td>1.4</td><td>133,83</td><td>142,53</td></tr> <tr><td>1.5</td><td>142,53</td><td>151,23</td></tr> <tr><td>1.6</td><td>153,23</td><td>159,93</td></tr> <tr><td>1.7</td><td>159,93</td><td>168,63</td></tr> <tr><td>2.1</td><td>–</td><td>–</td></tr> <tr><td>2.2</td><td>–</td><td>127,79</td></tr> <tr><td>2.3</td><td>127,79</td><td>161,19</td></tr> <tr><td>2.4</td><td>161,19</td><td>205,70</td></tr> <tr><td>3.1</td><td>–</td><td>122,52</td></tr> <tr><td>3.2</td><td>120,52</td><td>129,22</td></tr> <tr><td>3.3</td><td>129,22</td><td>137,92</td></tr> <tr><td>3.4</td><td>137,92</td><td>146,62</td></tr> <tr><td>3.5</td><td>146,62</td><td>155,32</td></tr> </tbody> </table>	Сектор .	Абсолютная высота, м		от	до	1.1	–	122,71	1.2	116,43	125,13	1.3	125,13	133,83	1.4	133,83	142,53	1.5	142,53	151,23	1.6	153,23	159,93	1.7	159,93	168,63	2.1	–	–	2.2	–	127,79	2.3	127,79	161,19	2.4	161,19	205,70	3.1	–	122,52	3.2	120,52	129,22	3.3	129,22	137,92	3.4	137,92	146,62	3.5	146,62	155,32	
Сектор .		Абсолютная высота, м																																																				
	от	до																																																				
1.1	–	122,71																																																				
1.2	116,43	125,13																																																				
1.3	125,13	133,83																																																				
1.4	133,83	142,53																																																				
1.5	142,53	151,23																																																				
1.6	153,23	159,93																																																				
1.7	159,93	168,63																																																				
2.1	–	–																																																				
2.2	–	127,79																																																				
2.3	127,79	161,19																																																				
2.4	161,19	205,70																																																				
3.1	–	122,52																																																				
3.2	120,52	129,22																																																				
3.3	129,22	137,92																																																				
3.4	137,92	146,62																																																				
3.5	146,62	155,32																																																				

11.5. Пятая подзона приаэродромной территории аэродрома гражданской авиации гражданской авиации Верхневилуойск:

Перечень ограничений использования объектов недвижимости и осуществления деятельности	Обоснование ограничений
<p>1. В границах пятой подзоны запрещается размещать опасные производственные объекты⁵, функционирование которых может повлиять на безопасность полетов воздушных судов.</p> <p>2. В границах пятой подзоны допускается</p>	<p>1. Подпункт 5 пункта 3 статьи 47 Воздушного кодекса Российской Федерации.</p> <p>2. Подпункт 5 пункта 3 статьи 1 Федерального закона № 135-ФЗ.</p> <p>3. Подпункт «г» пункта 1(1)</p>

⁵ Пункт 1 статьи 2 Федерального закона от 21 июля 1997 г. № 116-ФЗ «О промышленной безопасности опасных производственных объектов» (далее – Федеральный закон № 116-ФЗ).

Перечень ограничений использования объектов недвижимости и осуществления деятельности	Обоснование ограничений
<p>эксплуатация, строительство, реконструкция, капитальный ремонт, техническое перевооружение, консервация (далее – размещение) опасных производственных объектов при их соответствии установленным в пункте 3 настоящей таблицы ограничениям.</p> <p>3. Максимальные радиусы зон поражения при происшествиях техногенного характера на опасных производственных объектах, находящихся в пятой подзоне приаэродромной территории, в которых размещение таких объектов возможно, не должны достигать:</p> <p>по вертикали – высоты пролета воздушных судов (высота поверхности ограничения препятствий в третьей подзоне приаэродромной территории);</p> <p>по горизонтали – внешних границ первой и второй подзон приаэродромной территории аэродрома.</p> <p>4. При невозможности соблюдения ограничений, предусмотренных пунктом 3 настоящей таблицы, размещение опасных производственных объектов должно выполняться на основании специальных технических условий, разработанных для конкретного объекта капитального строительства в соответствии с положениями приказа Минстроя России от 30 ноября 2020 г. № 734/пр «Об утверждении Порядка разработки и согласования специальных технических условий для разработки проектной документации на объект капитального строительства» (зарегистрирован Минюстом России 18 декабря 2020 г., регистрационный № 61581) с изменениями, внесенными приказом Министра России от 22 октября 2021 г. № 774/пр (зарегистрирован Минюстом России</p>	<p>Положения.</p> <p>4. Пункт 4 статьи 3 Федерального закона № 116-ФЗ.</p>

Перечень ограничений использования объектов недвижимости и осуществления деятельности	Обоснование ограничений
29 ноября 2021 г., регистрационный № 66058) (далее – Приказ № 734) ⁶ , и (или) обоснования безопасности опасного производственного объекта, разрабатываемого на основании Федерального закона № 116-ФЗ.	

11.6. Шестая подзона приаэродромной территории аэродрома гражданской авиации Верхневиллюйск:

Перечень ограничений использования объектов недвижимости и осуществления деятельности	Обоснование ограничений
<p>1. В границах шестой подзоны запрещается размещать объекты, способствующие привлечению и массовому скоплению птиц.</p> <p>2. Допускается размещать в границах шестой подзоны объекты по обращению с твердыми коммунальными отходами, пищевыми и биологическими отходами в случае наличия заключения по результатам орнитологического исследования на предмет отсутствия факторов, способствующих привлечению и массовому скоплению птиц, и (или) достаточности мер защиты указанных объектов от привлечения и массового скопления птиц, проведенного в соответствии с пунктом 1(4) Положения.</p>	<p>1. Подпункт 6 пункта 3 статьи 47 Воздушного кодекса Российской Федерации.</p> <p>2. Подпункт 6 пункта 3 статьи 1 Федерального закона № 135-ФЗ.</p> <p>3. Подпункт «д» пункта 1(1), пункт 1(4) Положения.</p>

⁶ В соответствии с пунктом 2 Приказа № 734 данный акт действует до 1 сентября 2026 г.