

ВЗАМЕН
РАЗСОЛАННОГО



МИНИСТЕРСТВО ТРАНСПОРТА РОССИЙСКОЙ ФЕДЕРАЦИИ
ФЕДЕРАЛЬНОЕ АГЕНТСТВО ВОЗДУШНОГО ТРАНСПОРТА

(РОСАВИАЦИЯ)

МИНИСТЕРСТВО ТРАНСПОРТА РОССИЙСКОЙ ФЕДЕРАЦИИ

ПРИКАЗ

ЗАРЕГИСТРИРОВАНО

Москва

№

954-17

Регистрационный № 76034

от "21" ноября 2023 г.

26 октября 2023 г.

**Об установлении приаэродромной территории аэродрома
гражданской авиации Нижний Новгород (Стригино)**

В соответствии со статьей 47 Воздушного кодекса Российской Федерации, подпунктом «в» пункта 2 Положения о приаэродромной территории, утвержденного постановлением Правительства Российской Федерации от 2 декабря 2017 г. № 1460, п р и к а з ы в а ю:

1. Установить приаэродромную территорию аэродрома гражданской авиации Нижний Новгород (Стригино) в составе 1 – 6 подзон согласно приложению к настоящему приказу.

2. Настоящий приказ действует в течение срока, указанного в пункте 4 постановления Правительства Российской Федерации от 2 декабря 2017 г. № 1460 «Об утверждении Положения о приаэродромной территории и Правил разрешения разногласий, возникающих между высшими исполнительными органами государственной власти субъектов Российской Федерации, уполномоченными Правительством Российской Федерации федеральными органами исполнительной власти и Федеральной службой по надзору в сфере защиты прав потребителей и благополучия человека при согласовании проекта акта об установлении приаэродромной территории и при определении границ седьмой подзоны приаэродромной территории».

Руководитель

Д.В. Ядров

Годлевский Д.А.
(495) 645-85-55 (доб 54-36)

588

**Приаэродромная территория
аэродрома гражданской авиации Нижний Новгород (Стригино)**

I. Общие положения

1. Граница приаэродромной территории аэродрома гражданской авиации Нижний Новгород (Стригино) установлена путем наложения границ шести подзон.

2. В подзонах приаэродромной территории аэродрома гражданской авиации Нижний Новгород (Стригино) устанавливаются следующие ограничения использования земельных участков и (или) расположенных на них объектов недвижимости и осуществления экономической и иной деятельности (далее – ограничения использования объектов недвижимости и осуществления деятельности)¹:

первая подзона, в которой запрещается размещать объекты, не предназначенные для организации и обслуживания воздушного движения и воздушных перевозок, обеспечения взлета, посадки, руления и стоянки воздушных судов;

вторая подзона, в которой запрещается размещать объекты, не предназначенные для обслуживания пассажиров и обработки багажа, грузов и почты, обслуживания воздушных судов, хранения авиационного топлива и заправки воздушных судов, обеспечения энергоснабжения, а также объекты, не относящиеся к инфраструктуре аэропорта;

третья подзона, в которой запрещается размещать объекты, высота которых превышает ограничения, установленные уполномоченным Правительством Российской Федерации федеральным органом исполнительной власти при установлении соответствующей приаэродромной территории;

¹ Статья 47 Воздушного кодекса Российской Федерации; пункт 1(1) Положения о приаэродромной территории, утвержденного постановлением Правительства Российской Федерации от 2 декабря 2017 г. № 1460 (далее соответственно – Положение, постановление № 1460), в соответствии с пунктом 4 постановления № 1460 данный акт действует до 1 сентября 2029 г.

четвертая подзона, в которой запрещается размещать объекты, создающие помехи в работе наземных объектов средств и систем обслуживания воздушного движения, навигации, посадки и связи, предназначенных для организации воздушного движения и расположенных вне первой подзоны;

пятая подзона, в которой запрещается размещать опасные производственные объекты, функционирование которых может повлиять на безопасность полетов воздушных судов;

шестая подзона, в которой запрещается размещать объекты, способствующие привлечению и массовому скоплению птиц;

3. Настоящее приложение включает²:

текстовое и графическое описание местоположения границ приаэродромной территории и выделенных на ней шести подзон и зон (секторов) внутри указанных подзон;

перечень координат характерных точек границ в системе координат, используемой для ведения Единого государственного реестра недвижимости (далее – перечень координат характерных точек границ);

перечень ограничений использования земельных участков и (или) расположенных на них объектов недвижимости и осуществления экономической и иной деятельности в соответствии с Воздушным кодексом Российской Федерации.

II. Описание границ приаэродромной территории аэродрома гражданской авиации Нижний Новгород (Стригино)

4. Описание границ приаэродромной территории аэродрома гражданской авиации Нижний Новгород (Стригино) в соответствии с подпунктом «а» пункта 3 Положения включает перечень координат характерных точек границ.

4.1. Граница приаэродромной территории аэродрома гражданской авиации Нижний Новгород (Стригино) установлена по границе наиболее удаленных от контрольной точки аэродрома (далее – КТА) внешних границ подзон.

² Статья 47 Воздушного кодекса Российской Федерации, пункт 3 Положения.

4.2. Перечень координат характерных точек границ приаэродромной территории аэродрома гражданской авиации Нижний Новгород (Стригино) приведен в таблице 1.1.

Таблица 1.1

Обозначение характерных точек границ	Координаты МСК-52 зона 2		Обозначение характерных точек границ	Координаты МСК-52 зона 2	
	X	Y		X	Y
1	551405,27	2204566,14	36	510744,41	2214792,84
2	549444,64	2213657,12	37	510621,35	2214702,06
3	549444,27	2213656,98	38	510499,22	2214610,03
4	549401,77	2213854,41	39	510378,03	2214516,77
5	535211,42	2208496,54	40	510257,80	2214422,27
6	532974,42	2218882,85	41	510138,55	2214326,56
7	529253,77	2214871,29	42	510020,27	2214229,63
8	528405,55	2215481,30	43	509902,98	2214131,50
9	527966,03	2215763,79	44	509786,71	2214032,18
10	527058,81	2216282,00	45	509671,45	2213931,68
11	526117,73	2216735,80	46	509557,22	2213830,01
12	525635,90	2216937,85	47	509444,04	2213727,18
13	524652,61	2217291,01	48	509331,91	2213623,21
14	523647,12	2217574,87	49	509220,84	2213518,09
15	522624,31	2217788,04	50	509110,85	2213411,85
16	521589,15	2217929,51	51	509001,95	2213304,50
17	520546,64	2217998,57	52	508894,15	2213196,03
18	519501,86	2217994,89	53	508787,47	2213086,48
19	518459,87	2217918,49	54	508681,90	2212975,84
20	517425,73	2217769,75	55	508577,47	2212864,13
21	516404,44	2217549,38	56	508474,18	2212751,37
22	515900,18	2217412,66	57	508372,05	2212637,55
23	514907,45	2217086,96	58	508271,08	2212522,71
24	513939,81	2216692,95	59	508171,29	2212406,83
25	513466,86	2216470,91	60	508072,69	2212289,95
26	512545,59	2215978,11	61	507975,28	2212172,07
27	512098,39	2215707,95	62	507879,08	2212053,20
28	511655,25	2215407,59	63	507784,09	2211933,36
29	511630,85	2215392,49	64	507690,34	2211812,55
30	511501,63	2215310,72	65	507597,81	2211690,79
31	511373,25	2215227,64	66	507506,54	2211568,10
32	511245,72	2215143,25	67	507416,52	2211444,49
33	511119,06	2215057,57	68	507327,76	2211319,96
34	510993,28	2214970,60	69	507240,28	2211194,53
35	510868,39	2214882,35	70	507154,09	2211068,22

Обозначение характерных точек границ	Координаты МСК-52 зона 2		Обозначение характерных точек границ	Координаты МСК-52 зона 2	
	X	Y		X	Y
71	507069,18	2210941,04	112	514796,77	2188324,89
72	506985,58	2210812,99	113	515018,57	2188249,62
73	506903,28	2210684,11	114	515241,52	2188177,83
74	506822,31	2210554,39	115	515465,56	2188109,53
75	506742,66	2210423,85	116	515690,64	2188044,73
76	506664,34	2210292,50	117	515916,70	2187983,45
77	506587,37	2210160,37	118	516143,69	2187925,71
78	506511,75	2210027,45	119	516371,56	2187871,53
79	506437,49	2209893,78	120	516600,24	2187820,91
80	506364,59	2209759,35	121	516829,69	2187773,86
81	506321,39	2209677,71	122	517059,84	2187730,40
82	500689,19	2212050,52	123	517290,65	2187690,55
83	502951,12	2201548,46	124	517522,05	2187654,30
84	487814,05	2200589,81	125	517753,98	2187621,67
85	489772,16	2191498,28	126	517986,40	2187592,66
86	489958,40	2191568,60	127	518219,24	2187567,29
87	490010,86	2191325,36	128	518452,45	2187545,55
88	504013,30	2196616,77	129	518685,97	2187527,46
89	506223,90	2186353,04	130	518919,75	2187513,02
90	510340,75	2190791,79	131	519153,72	2187502,23
91	510497,00	2190667,82	132	519387,83	2187495,09
92	510682,74	2190525,13	133	519622,03	2187491,61
93	510870,68	2190385,36	134	519856,25	2187491,79
94	511060,78	2190248,54	135	520118,15	2187496,32
95	511253,00	2190114,71	136	520379,93	2187505,42
96	511447,28	2189983,89	137	520641,51	2187519,10
97	511643,59	2189856,12	138	520902,82	2187537,34
98	511841,86	2189731,43	139	521163,76	2187560,14
99	512042,05	2189609,86	140	521424,27	2187587,49
100	512244,12	2189491,42	141	521684,26	2187619,38
101	512448,02	2189376,15	142	521943,65	2187655,82
102	512653,69	2189264,08	143	522202,37	2187696,77
103	512861,08	2189155,24	144	522460,33	2187742,24
104	513070,15	2189049,65	145	522717,46	2187792,21
105	513280,84	2188947,33	146	522973,68	2187846,65
106	513493,11	2188848,32	147	523228,91	2187905,57
107	513706,89	2188752,64	148	523483,07	2187968,93
108	513922,14	2188660,30	149	523736,09	2188036,72
109	514138,81	2188571,34	150	523987,88	2188108,91
110	514356,84	2188485,77	151	524238,38	2188185,50
111	514576,18	2188403,61	152	524487,50	2188266,44

Обозначение характерных точек границ	Координаты МСК-52 зона 2		Обозначение характерных точек границ	Координаты МСК-52 зона 2	
	X	Y		X	Y
153	524735,16	2188351,73	176	529864,28	2191434,54
154	524981,30	2188441,32	177	530055,81	2191613,23
155	525225,84	2188535,20	178	530244,19	2191795,23
156	525468,70	2188633,34	179	530429,36	2191980,50
157	525709,82	2188735,70	180	530611,26	2192168,98
158	525949,10	2188842,25	181	530789,85	2192360,60
159	526186,49	2188952,97	182	530965,07	2192555,31
160	526421,91	2189067,82	183	531136,85	2192753,05
161	526655,29	2189186,76	184	531305,16	2192953,76
162	526886,56	2189309,76	185	531469,94	2193157,38
163	527115,64	2189436,77	186	531631,14	2193363,84
164	527342,47	2189567,77	187	531788,71	2193573,09
165	527566,98	2189702,71	188	531942,60	2193785,06
166	527789,10	2189841,55	189	532092,76	2193999,68
167	528008,76	2189984,24	190	532239,15	2194216,89
168	528225,89	2190130,75	191	532381,73	2194436,63
169	528440,44	2190281,03	192	532410,62	2194482,90
170	528652,32	2190435,04	193	532612,23	2194767,72
171	528861,49	2190592,71	194	533151,39	2195653,34
172	529067,86	2190754,02	195	538459,19	2193417,21
173	529271,40	2190918,91	196	536265,36	2203603,09
174	529472,02	2191087,32	1	551405,27	2204566,14
175	529669,67	2191259,22			

4.3. Приаэродромная территория аэродрома гражданской авиации Нижний Новгород (Стригино) полностью или частично расположена в границах муниципальных образований Нижегородской области, приведенных в таблице 1.2.

Таблица 1.2

№ п/п	Муниципальное образование
1	Балахнинский муниципальный округ
2	городской округ «город Нижний Новгород»
3	городской округ «город Бор»
4	городской округ «город Дзержинск»
5	городской округ «город Богородск»
6	Богородский муниципальный округ
7	Кстовский муниципальный округ

№ п/п	Муниципальное образование
8	Дальнеконстантиновский муниципальный округ
9	Городецкий муниципальный округ

4.4. Перечень кадастровых кварталов, в границах территории которых полностью или частично расположена приаэродромная территория аэродрома гражданской авиации Нижний Новгород (Стригино), приведен в таблице 1.3.

Таблица 1.3

№ строки	Номера кадастровых кварталов				
	1	2	3	4	5
1	52:32:0100060	52:24:0110001	52:26:0000000	52:26:0010034	52:26:0020005
2	52:26:0020010	52:26:0020012	52:26:0020013	52:26:0020014	52:26:0020016
3	52:26:0020018	52:26:0020019	52:26:0020021	52:26:0020022	52:26:0020023
4	52:26:0020025	52:26:0020027	52:26:0020029	52:26:0020030	52:26:0020031
5	52:26:0020033	52:26:0020037	52:26:0020038	52:26:0020039	52:26:0020040
6	52:26:0040001	52:26:0040002	52:26:0040004	52:26:0040005	52:26:0040006
7	52:26:0040008	52:26:0040009	52:26:0040010	52:26:0040012	52:26:0040013
8	52:26:0040018	52:26:0040019	52:26:0040020	52:26:0040021	52:26:0040022
9	52:26:0040024	52:26:0040026	52:24:0000000	52:24:0110002	52:24:0110101
10	52:24:0110103	52:24:0110104	52:24:0110105	52:24:0110201	52:24:0110202
11	52:24:0110401	52:24:0110402	52:24:0110403	52:24:0110404	52:24:0110405
12	52:24:0110706	52:24:0110707	52:24:0140606	52:24:0140607	52:24:0020002
13	52:24:0020004	52:24:0020005	52:24:0020403	52:24:0020601	52:24:0020602
14	52:24:0020701	52:24:0020702	52:24:0020801	52:24:0020802	52:24:0020803
15	52:24:0020805	52:24:0020901	52:24:0020902	52:24:0020903	52:24:0020904
16	52:24:0020906	52:24:0020907	52:24:0021001	52:24:0021002	52:24:0021003
17	52:24:0021005	52:24:0021101	52:24:0021102	52:24:0021103	52:24:0021104
18	52:24:0021106	52:24:0021107	52:24:0021201	52:24:0030001	52:24:0030002
19	52:24:0030102	52:24:0030103	52:24:0030201	52:24:0030301	52:24:0030302
20	52:24:0030304	52:24:0030401	52:24:0030402	52:24:0030403	52:24:0030501
21	52:24:0030601	52:24:0030602	52:24:0030701	52:24:0030702	52:24:0030703
22	52:24:0030705	52:24:0030901	52:24:0030902	52:24:0030903	52:24:0030904
23	52:24:0030906	52:24:0031001	52:24:0031002	52:24:0031003	52:24:0031004
24	52:24:0031006	52:24:0031007	52:24:0031101	52:24:0031102	52:24:0031103
25	52:24:0031201	52:24:0031202	52:24:0031204	52:24:0031205	52:24:0031206
26	52:24:0031301	52:24:0031302	52:24:0031401	52:24:0040001	52:24:0040101
27	52:24:0040103	52:24:0040104	52:24:0040105	52:24:0040106	52:24:0040107
28	52:24:0040109	52:24:0040110	52:24:0040111	52:24:0040112	52:24:0040113
29	52:24:0040201	52:24:0040202	52:24:0040203	52:24:0040204	52:24:0040205
30	52:24:0040207	52:24:0040208	52:24:0040209	52:24:0040210	52:24:0040211
31	52:24:0040301	52:24:0040401	52:24:0080001	52:24:0080003	52:24:0080205

№ строки	Номера кадастровых кварталов				
	1	2	3	4	5
32	52:24:0090002	52:24:0090003	52:24:0090004	52:24:0090301	52:24:0090501
33	52:24:0090602	52:24:0090801	52:24:0090802	52:24:0090901	52:24:0090902
34	52:23:0000000	52:23:0010604	52:23:0050202	52:23:0050206	52:23:0050210
35	52:23:0060102	52:23:0060105	52:23:0060201	52:23:0060302	52:23:0060303
36	52:23:0060403	52:23:0060404	52:23:0060405	52:23:0060406	52:17:0080401
37	52:21:0000012	52:21:0000013	52:21:0000144	52:21:0000145	52:21:0000146
38	52:21:0000151	52:21:0000152	52:21:0000153	52:21:0000154	52:21:0000155
39	52:21:0000015	52:21:0000162	52:21:0000163	52:21:0000164	52:21:0000016
40	52:21:0000018	52:21:0000019	52:21:0000001	52:21:0000208	52:21:0000209
41	52:21:0000211	52:21:0000212	52:21:0000214	52:21:0000215	52:21:0000219
42	52:21:0000226	52:21:0000227	52:21:0000249	52:21:0000250	52:21:0000254
43	52:21:0000263	52:21:0000264	52:21:0000265	52:21:0000267	52:21:0000268
44	52:21:0000026	52:21:0000270	52:21:0000280	52:21:0000284	52:21:0000285
45	52:21:0000293	52:21:0000294	52:21:0000296	52:21:0000297	52:21:0000299
46	52:21:0000301	52:21:0000303	52:21:0000304	52:21:0000035	52:21:0000003
47	52:21:0000005	52:21:0000006	52:21:0000007	52:21:0000008	52:20:1100028
48	52:20:1100064	52:20:1100075	52:20:0600024	52:20:0600025	52:20:0600026
49	52:20:0600071	52:19:0301020	52:18:0000000	52:18:0100016	52:18:0100017
50	52:18:0010004	52:18:0010005	52:18:0010009	52:18:0010010	52:18:0010011
51	52:18:0010013	52:18:0010014	52:18:0010015	52:18:0010017	52:18:0010018
52	52:18:0010021	52:18:0010022	52:18:0010023	52:18:0010024	52:18:0010025
53	52:18:0010027	52:18:0010028	52:18:0010029	52:18:0010030	52:18:0010031
54	52:18:0010033	52:18:0010034	52:18:0010035	52:18:0010036	52:18:0010037
55	52:18:0010039	52:18:0010040	52:18:0010041	52:18:0010042	52:18:0010043
56	52:18:0010045	52:18:0010046	52:18:0010047	52:18:0010048	52:18:0010049
57	52:18:0010052	52:18:0010053	52:18:0010054	52:18:0010055	52:18:0010056
58	52:18:0010058	52:18:0010059	52:18:0010060	52:18:0010061	52:18:0010062
59	52:18:0010064	52:18:0010065	52:18:0010066	52:18:0010067	52:18:0010068
60	52:18:0010070	52:18:0010074	52:18:0010075	52:18:0010076	52:18:0010077
61	52:18:0010083	52:18:0010084	52:18:0010085	52:18:0010086	52:18:0010087
62	52:18:0010089	52:18:0010090	52:18:0010091	52:18:0010094	52:18:0010095
63	52:18:0010101	52:18:0010105	52:18:0010106	52:18:0010108	52:18:0010111
64	52:18:0010113	52:18:0010114	52:18:0010118	52:18:0010119	52:18:0010120
65	52:18:0010122	52:18:0010123	52:18:0010124	52:18:0010125	52:18:0010126
66	52:18:0010128	52:18:0010129	52:18:0010132	52:18:0010134	52:18:0010144
67	52:18:0010146	52:18:0010147	52:18:0010148	52:18:0010149	52:18:0010150
68	52:18:0010152	52:18:0010153	52:18:0010154	52:18:0010155	52:18:0010156
69	52:18:0010158	52:18:0010159	52:18:0010160	52:18:0010161	52:18:0010162
70	52:18:0010164	52:18:0010165	52:18:0010166	52:18:0010167	52:18:0010168
71	52:18:0010171	52:18:0010172	52:18:0010173	52:18:0010174	52:18:0010175
72	52:18:0010177	52:18:0010178	52:18:0010179	52:18:0010180	52:18:0010181
73	52:18:0010183	52:18:0010184	52:18:0010185	52:18:0010186	52:18:0010187

№ строки	Номера кадастровых кварталов				
	1	2	3	4	5
74	52:18:0010189	52:18:0010190	52:18:0010191	52:18:0010192	52:18:0010193
75	52:18:0010195	52:18:0010196	52:18:0010197	52:18:0010198	52:18:0010199
76	52:18:0010201	52:18:0010202	52:18:0010203	52:18:0010204	52:18:0010205
77	52:18:0010207	52:18:0010208	52:18:0010209	52:18:0010210	52:18:0010211
78	52:18:0010213	52:18:0010214	52:18:0010215	52:18:0010216	52:18:0010217
79	52:18:0010219	52:18:0010220	52:18:0010221	52:18:0010222	52:18:0010223
80	52:18:0010225	52:18:0010226	52:18:0010227	52:18:0010228	52:18:0010229
81	52:18:0010231	52:18:0010233	52:18:0010234	52:18:0010235	52:18:0010236
82	52:18:0010238	52:18:0010239	52:18:0010240	52:18:0010241	52:18:0010242
83	52:18:0010244	52:18:0010245	52:18:0010246	52:18:0010247	52:18:0010248
84	52:18:0010250	52:18:0010251	52:18:0010252	52:18:0010253	52:18:0010254
85	52:18:0010256	52:18:0010257	52:18:0010259	52:18:0010261	52:18:0010262
86	52:18:0010266	52:18:0010267	52:18:0010268	52:18:0010269	52:18:0010270
87	52:18:0010273	52:18:0010274	52:18:0010275	52:18:0010276	52:18:0010279
88	52:18:0010281	52:18:0010282	52:18:0010283	52:18:0010284	52:18:0010285
89	52:18:0010287	52:18:0010288	52:18:0010290	52:18:0010291	52:18:0010293
90	52:18:0010295	52:18:0010297	52:18:0010298	52:18:0010299	52:18:0010300
91	52:18:0010302	52:18:0010303	52:18:0010310	52:18:0010311	52:18:0010400
92	52:18:0010402	52:18:0010403	52:18:0010404	52:18:0010405	52:18:0010406
93	52:18:0010409	52:18:0010410	52:18:0010411	52:18:0010412	52:18:0010413
94	52:18:0010415	52:18:0010416	52:18:0010417	52:18:0010418	52:18:0010419
95	52:18:0010421	52:18:0010422	52:18:0010423	52:18:0010424	52:18:0010425
96	52:18:0010427	52:18:0010428	52:18:0010429	52:18:0010430	52:18:0010431
97	52:18:0010433	52:18:0010434	52:18:0010435	52:18:0010436	52:18:0010437
98	52:18:0010439	52:18:0010441	52:18:0010442	52:18:0010443	52:18:0010444
99	52:18:0010446	52:18:0010447	52:18:0010448	52:18:0010449	52:18:0010450
100	52:18:0010453	52:18:0010454	52:18:0010455	52:18:0010456	52:18:0010457
101	52:18:0010459	52:18:0010460	52:18:0010461	52:18:0010462	52:18:0010463
102	52:18:0010465	52:18:0010466	52:18:0010467	52:18:0010468	52:18:0010469
103	52:18:0010472	52:18:0010473	52:18:0010474	52:18:0010475	52:18:0010476
104	52:18:0010480	52:18:0010481	52:18:0010484	52:18:0010485	52:18:0010486
105	52:18:0010489	52:18:0010490	52:18:0010491	52:18:0010492	52:18:0010493
106	52:18:0010495	52:18:0010496	52:18:0010497	52:18:0010498	52:18:0010499
107	52:18:0010501	52:18:0010502	52:18:0010503	52:18:0010504	52:18:0010505
108	52:18:0010507	52:18:0010508	52:18:0010509	52:18:0010510	52:18:0010511
109	52:18:0010513	52:18:0010514	52:18:0010515	52:18:0010516	52:18:0010517
110	52:18:0010519	52:18:0010520	52:18:0010521	52:18:0010524	52:18:0010525
111	52:18:0010527	52:18:0010528	52:18:0010529	52:18:0010530	52:18:0010531
112	52:18:0010535	52:18:0010536	52:18:0010537	52:18:0010538	52:18:0010539
113	52:18:0010544	52:18:0010545	52:18:0010546	52:18:0010547	52:18:0010548
114	52:18:0010550	52:18:0010551	52:18:0010552	52:18:0010553	52:18:0010554
115	52:18:0010556	52:18:0010557	52:18:0010558	52:18:0010559	52:18:0010560

№ строки	Номера кадастровых кварталов				
	1	2	3	4	5
116	52:18:0010563	52:18:0010565	52:18:0010569	52:18:0010570	52:18:0010573
117	52:18:0010588	52:18:0010601	52:18:0010602	52:18:0010603	52:18:0010604
118	52:18:0010606	52:18:0010607	52:18:0010608	52:18:0010609	52:18:0010610
119	52:18:0010625	52:18:0010626	52:18:0010633	52:18:0010635	52:18:0010636
120	52:18:0020003	52:18:0020005	52:18:0020006	52:18:0020007	52:18:0020008
121	52:18:0020010	52:18:0020011	52:18:0020012	52:18:0020013	52:18:0020014
122	52:18:0020016	52:18:0020017	52:18:0020018	52:18:0020019	52:18:0020020
123	52:18:0020022	52:18:0020023	52:18:0020024	52:18:0020025	52:18:0020026
124	52:18:0020029	52:18:0020030	52:18:0020031	52:18:0020032	52:18:0020033
125	52:18:0020035	52:18:0020036	52:18:0020037	52:18:0020038	52:18:0020039
126	52:18:0020041	52:18:0020042	52:18:0020043	52:18:0020044	52:18:0020045
127	52:18:0020047	52:18:0020048	52:18:0020049	52:18:0020050	52:18:0020052
128	52:18:0020062	52:18:0020063	52:18:0020064	52:18:0020065	52:18:0020066
129	52:18:0020068	52:18:0020069	52:18:0020070	52:18:0020071	52:18:0020072
130	52:18:0020074	52:18:0020075	52:18:0020076	52:18:0020077	52:18:0020078
131	52:18:0020080	52:18:0020081	52:18:0020082	52:18:0020083	52:18:0020084
132	52:18:0020086	52:18:0020087	52:18:0020088	52:18:0020089	52:18:0020090
133	52:18:0020093	52:18:0020094	52:18:0020095	52:18:0020097	52:18:0020099
134	52:18:0020101	52:18:0020102	52:18:0020103	52:18:0020104	52:18:0020105
135	52:18:0020107	52:18:0020108	52:18:0020109	52:18:0020110	52:18:0020111
136	52:18:0020113	52:18:0020114	52:18:0020115	52:18:0020116	52:18:0020117
137	52:18:0020119	52:18:0020120	52:18:0020121	52:18:0020122	52:18:0020123
138	52:18:0020125	52:18:0020126	52:18:0020128	52:18:0020130	52:18:0020131
139	52:18:0020133	52:18:0020134	52:18:0020135	52:18:0020138	52:18:0020139
140	52:18:0020141	52:18:0020142	52:18:0020143	52:18:0020144	52:18:0020145
141	52:18:0020147	52:18:0020148	52:18:0020149	52:18:0020150	52:18:0020151
142	52:18:0020153	52:18:0020154	52:18:0020155	52:18:0020156	52:18:0020157
143	52:18:0020159	52:18:0020160	52:18:0020161	52:18:0020162	52:18:0020163
144	52:18:0020166	52:18:0020167	52:18:0020168	52:18:0020169	52:18:0020170
145	52:18:0020172	52:18:0020173	52:18:0020174	52:18:0020175	52:18:0020176
146	52:18:0020178	52:18:0020179	52:18:0020180	52:18:0020183	52:18:0020184
147	52:18:0020186	52:18:0020187	52:18:0020188	52:18:0020189	52:18:0020190
148	52:18:0020195	52:18:0030002	52:18:0030004	52:18:0030005	52:18:0030006
149	52:18:0030008	52:18:0030009	52:18:0030010	52:18:0030011	52:18:0030012
150	52:18:0030014	52:18:0030015	52:18:0030016	52:18:0030017	52:18:0030018
151	52:18:0030020	52:18:0030021	52:18:0030022	52:18:0030023	52:18:0030024
152	52:18:0030026	52:18:0030027	52:18:0030028	52:18:0030029	52:18:0030030
153	52:18:0030032	52:18:0030035	52:18:0030036	52:18:0030037	52:18:0030038
154	52:18:0030040	52:18:0030041	52:18:0030042	52:18:0030043	52:18:0030044
155	52:18:0030047	52:18:0030048	52:18:0030049	52:18:0030050	52:18:0030051
156	52:18:0030053	52:18:0030054	52:18:0030055	52:18:0030056	52:18:0030057
157	52:18:0030059	52:18:0030060	52:18:0030061	52:18:0030062	52:18:0030063

№ строки	Номера кадастровых кварталов				
	1	2	3	4	5
158	52:18:0030065	52:18:0030066	52:18:0030067	52:18:0030068	52:18:0030069
159	52:18:0030071	52:18:0030072	52:18:0030073	52:18:0030076	52:18:0030077
160	52:18:0030079	52:18:0030080	52:18:0030081	52:18:0030082	52:18:0030085
161	52:18:0030087	52:18:0030088	52:18:0030089	52:18:0030090	52:18:0030092
162	52:18:0030094	52:18:0030095	52:18:0030096	52:18:0030097	52:18:0030098
163	52:18:0030100	52:18:0030101	52:18:0030103	52:18:0030104	52:18:0030105
164	52:18:0030107	52:18:0030108	52:18:0030110	52:18:0030111	52:18:0030112
165	52:18:0030114	52:18:0030115	52:18:0030117	52:18:0030118	52:18:0030119
166	52:18:0030121	52:18:0030122	52:18:0030123	52:18:0030124	52:18:0030125
167	52:18:0030128	52:18:0030130	52:18:0030131	52:18:0030133	52:18:0030134
168	52:18:0030136	52:18:0030137	52:18:0030139	52:18:0030140	52:18:0030141
169	52:18:0030143	52:18:0030144	52:18:0030145	52:18:0030147	52:18:0030148
170	52:18:0030152	52:18:0030155	52:18:0030157	52:18:0030158	52:18:0030159
171	52:18:0030164	52:18:0030165	52:18:0030166	52:18:0030168	52:18:0030170
172	52:18:0030173	52:18:0030174	52:18:0030175	52:18:0030176	52:18:0030177
173	52:18:0030179	52:18:0030180	52:18:0030181	52:18:0030182	52:18:0030183
174	52:18:0030185	52:18:0030186	52:18:0030187	52:18:0030188	52:18:0030189
175	52:18:0030194	52:18:0030197	52:18:0030198	52:18:0030199	52:18:0030200
176	52:18:0030203	52:18:0030204	52:18:0030207	52:18:0030209	52:18:0030210
177	52:18:0030213	52:18:0030214	52:18:0030215	52:18:0030216	52:18:0030218
178	52:18:0030220	52:18:0030221	52:18:0030222	52:18:0030223	52:18:0030225
179	52:18:0030227	52:18:0030228	52:18:0030230	52:18:0030232	52:18:0030234
180	52:18:0030236	52:18:0030237	52:18:0030238	52:18:0030239	52:18:0030240
181	52:18:0030242	52:18:0030243	52:18:0030244	52:18:0030245	52:18:0030246
182	52:18:0030248	52:18:0030249	52:18:0030250	52:18:0030251	52:18:0030252
183	52:18:0030254	52:18:0030255	52:18:0030256	52:18:0030257	52:18:0030258
184	52:18:0030260	52:18:0030261	52:18:0030262	52:18:0030264	52:18:0030265
185	52:18:0030267	52:18:0030268	52:18:0030269	52:18:0030271	52:18:0030272
186	52:18:0030274	52:18:0030275	52:18:0030276	52:18:0030277	52:18:0030278
187	52:18:0030280	52:18:0030281	52:18:0030282	52:18:0030283	52:18:0030284
188	52:18:0030286	52:18:0030287	52:18:0030288	52:18:0030289	52:18:0030290
189	52:18:0030292	52:18:0030293	52:18:0030294	52:18:0030296	52:18:0030297
190	52:18:0030299	52:18:0030300	52:18:0030301	52:18:0030302	52:18:0030303
191	52:18:0030305	52:18:0030306	52:18:0030307	52:18:0030308	52:18:0030309
192	52:18:0030311	52:18:0030312	52:18:0030313	52:18:0030314	52:18:0030315
193	52:18:0030317	52:18:0030318	52:18:0030319	52:18:0030320	52:18:0030321
194	52:18:0030323	52:18:0030324	52:18:0030325	52:18:0030326	52:18:0030327
195	52:18:0030329	52:18:0030330	52:18:0030331	52:18:0030332	52:18:0030333
196	52:18:0030335	52:18:0030336	52:18:0030337	52:18:0030338	52:18:0030339
197	52:18:0030341	52:18:0030342	52:18:0030343	52:18:0030344	52:18:0030345
198	52:18:0030347	52:18:0030348	52:18:0030349	52:18:0030351	52:18:0030352
199	52:18:0030354	52:18:0030355	52:18:0030357	52:18:0030358	52:18:0030359

№ строки	Номера кадастровых кварталов				
	1	2	3	4	5
200	52:18:0030365	52:18:0030366	52:18:0030367	52:18:0030368	52:18:0030369
201	52:18:0030371	52:18:0030375	52:18:0030376	52:18:0030377	52:18:0030378
202	52:18:0030380	52:18:0030381	52:18:0030382	52:18:0030384	52:18:0030387
203	52:18:0030400	52:18:0030401	52:18:0030402	52:18:0030403	52:18:0030404
204	52:18:0030407	52:18:0030408	52:18:0030409	52:18:0030410	52:18:0030411
205	52:18:0030413	52:18:0030414	52:18:0030415	52:18:0030416	52:18:0030417
206	52:18:0030501	52:18:0030502	52:18:0030503	52:18:0030504	52:18:0040001
207	52:18:0040004	52:18:0040005	52:18:0040006	52:18:0040007	52:18:0040008
208	52:18:0040011	52:18:0040012	52:18:0040015	52:18:0040016	52:18:0040017
209	52:18:0040019	52:18:0040020	52:18:0040021	52:18:0040022	52:18:0040023
210	52:18:0040025	52:18:0040026	52:18:0040027	52:18:0040028	52:18:0040029
211	52:18:0040031	52:18:0040032	52:18:0040033	52:18:0040034	52:18:0040035
212	52:18:0040037	52:18:0040038	52:18:0040039	52:18:0040040	52:18:0040045
213	52:18:0040048	52:18:0040049	52:18:0040050	52:18:0040051	52:18:0040052
214	52:18:0040054	52:18:0040055	52:18:0040056	52:18:0040057	52:18:0040058
215	52:18:0040060	52:18:0040061	52:18:0040062	52:18:0040063	52:18:0040064
216	52:18:0040066	52:18:0040067	52:18:0040068	52:18:0040069	52:18:0040070
217	52:18:0040072	52:18:0040073	52:18:0040074	52:18:0040075	52:18:0040077
218	52:18:0040079	52:18:0040080	52:18:0040081	52:18:0040082	52:18:0040083
219	52:18:0040085	52:18:0040086	52:18:0040087	52:18:0040088	52:18:0040089
220	52:18:0040091	52:18:0040092	52:18:0040093	52:18:0040094	52:18:0040095
221	52:18:0040097	52:18:0040098	52:18:0040099	52:18:0040100	52:18:0040101
222	52:18:0040103	52:18:0040104	52:18:0040105	52:18:0040106	52:18:0040108
223	52:18:0040110	52:18:0040111	52:18:0040112	52:18:0040113	52:18:0040114
224	52:18:0040116	52:18:0040117	52:18:0040118	52:18:0040119	52:18:0040120
225	52:18:0040122	52:18:0040123	52:18:0040124	52:18:0040125	52:18:0040126
226	52:18:0040128	52:18:0040129	52:18:0040130	52:18:0040131	52:18:0040132
227	52:18:0040134	52:18:0040135	52:18:0040136	52:18:0040137	52:18:0040138
228	52:18:0040140	52:18:0040141	52:18:0040142	52:18:0040143	52:18:0040144
229	52:18:0040146	52:18:0040147	52:18:0040148	52:18:0040149	52:18:0040150
230	52:18:0040153	52:18:0040154	52:18:0040155	52:18:0040156	52:18:0040157
231	52:18:0040161	52:18:0040162	52:18:0040163	52:18:0040164	52:18:0040165
232	52:18:0040167	52:18:0040168	52:18:0040169	52:18:0040170	52:18:0040171
233	52:18:0040173	52:18:0040175	52:18:0040176	52:18:0040178	52:18:0040179
234	52:18:0040181	52:18:0040182	52:18:0040183	52:18:0040184	52:18:0040185
235	52:18:0040189	52:18:0040190	52:18:0040191	52:18:0040192	52:18:0040193
236	52:18:0040195	52:18:0040196	52:18:0040197	52:18:0040198	52:18:0040199
237	52:18:0040201	52:18:0040203	52:18:0040205	52:18:0040206	52:18:0040207
238	52:18:0040209	52:18:0040210	52:18:0040211	52:18:0040216	52:18:0040217
239	52:18:0040220	52:18:0040221	52:18:0040222	52:18:0040223	52:18:0040224
240	52:18:0040226	52:18:0040227	52:18:0040228	52:18:0040229	52:18:0040230
241	52:18:0040233	52:18:0040234	52:18:0040235	52:18:0040238	52:18:0040239

№ строки	Номера кадастровых кварталов				
	1	2	3	4	5
242	52:18:0040241	52:18:0040242	52:18:0040243	52:18:0040245	52:18:0040246
243	52:18:0040248	52:18:0040249	52:18:0040250	52:18:0040251	52:18:0040252
244	52:18:0040254	52:18:0040255	52:18:0040256	52:18:0040257	52:18:0040258
245	52:18:0040260	52:18:0040262	52:18:0040263	52:18:0040264	52:18:0040265
246	52:18:0040267	52:18:0040268	52:18:0040269	52:18:0040270	52:18:0040271
247	52:18:0040273	52:18:0040274	52:18:0040275	52:18:0040276	52:18:0040277
248	52:18:0040279	52:18:0040280	52:18:0040281	52:18:0040282	52:18:0040283
249	52:18:0040285	52:18:0040286	52:18:0040287	52:18:0040288	52:18:0040289
250	52:18:0040291	52:18:0040294	52:18:0040295	52:18:0040296	52:18:0040297
251	52:18:0040299	52:18:0040300	52:18:0040301	52:18:0040302	52:18:0040303
252	52:18:0040305	52:18:0040306	52:18:0040307	52:18:0040308	52:18:0040309
253	52:18:0040312	52:18:0040313	52:18:0040314	52:18:0040315	52:18:0040316
254	52:18:0040318	52:18:0040319	52:18:0040320	52:18:0040321	52:18:0040322
255	52:18:0040325	52:18:0040326	52:18:0040327	52:18:0040328	52:18:0040329
256	52:18:0040331	52:18:0040332	52:18:0040333	52:18:0040334	52:18:0040335
257	52:18:0040337	52:18:0040338	52:18:0040339	52:18:0040340	52:18:0040341
258	52:18:0040343	52:18:0040344	52:18:0040345	52:18:0040346	52:18:0040347
259	52:18:0040349	52:18:0040350	52:18:0040351	52:18:0040352	52:18:0040354
260	52:18:0040357	52:18:0040358	52:18:0040359	52:18:0040360	52:18:0040361
261	52:18:0040363	52:18:0040364	52:18:0040365	52:18:0040367	52:18:0040369
262	52:18:0040372	52:18:0040373	52:18:0040374	52:18:0040376	52:18:0040377
263	52:18:0040379	52:18:0040380	52:18:0040381	52:18:0040382	52:18:0040383
264	52:18:0040385	52:18:0040386	52:18:0040387	52:18:0040388	52:18:0040389
265	52:18:0040391	52:18:0040392	52:18:0040393	52:18:0040394	52:18:0040395
266	52:18:0040397	52:18:0040399	52:18:0040400	52:18:0040401	52:18:0040402
267	52:18:0040404	52:18:0040405	52:18:0040406	52:18:0040407	52:18:0040408
268	52:18:0040412	52:18:0040413	52:18:0040414	52:18:0040415	52:18:0040416
269	52:18:0040418	52:18:0040419	52:18:0040420	52:18:0040421	52:18:0040424
270	52:18:0040426	52:18:0040428	52:18:0040429	52:18:0040430	52:18:0040431
271	52:18:0040433	52:18:0040434	52:18:0040435	52:18:0040436	52:18:0040437
272	52:18:0040439	52:18:0040440	52:18:0040441	52:18:0040442	52:18:0040443
273	52:18:0040445	52:18:0040446	52:18:0040447	52:18:0040448	52:18:0040449
274	52:18:0040452	52:18:0040453	52:18:0040454	52:18:0040455	52:18:0040456
275	52:18:0040458	52:18:0040459	52:18:0040460	52:18:0040461	52:18:0040462
276	52:18:0040464	52:18:0040465	52:18:0040466	52:18:0040467	52:18:0040468
277	52:18:0040470	52:18:0040471	52:18:0040472	52:18:0040473	52:18:0040474
278	52:18:0040476	52:18:0040477	52:18:0040479	52:18:0040480	52:18:0040481
279	52:18:0040483	52:18:0040484	52:18:0040485	52:18:0040486	52:18:0040487
280	52:18:0040489	52:18:0040490	52:18:0040491	52:18:0040492	52:18:0040493
281	52:18:0040496	52:18:0040497	52:18:0040499	52:18:0040500	52:18:0040501
282	52:18:0040503	52:18:0040504	52:18:0040507	52:18:0040508	52:18:0040509
283	52:18:0040511	52:18:0040513	52:18:0040514	52:18:0040515	52:18:0040517

№ строки	Номера кадастровых кварталов				
	1	2	3	4	5
284	52:18:0040521	52:18:0040522	52:18:0040523	52:18:0040524	52:18:0040525
285	52:18:0040527	52:18:0040529	52:18:0040530	52:18:0040531	52:18:0040533
286	52:18:0040535	52:18:0040536	52:18:0040537	52:18:0040538	52:18:0040539
287	52:18:0040541	52:18:0040542	52:18:0040543	52:18:0040544	52:18:0040545
288	52:18:0040547	52:18:0040548	52:18:0040549	52:18:0040550	52:18:0040551
289	52:18:0040553	52:18:0040554	52:18:0040555	52:18:0040556	52:18:0040557
290	52:18:0040559	52:18:0040560	52:18:0040561	52:18:0040562	52:18:0040563
291	52:18:0040565	52:18:0040566	52:18:0040567	52:18:0040568	52:18:0040570
292	52:18:0040572	52:18:0040573	52:18:0040574	52:18:0040575	52:18:0040577
293	52:18:0040581	52:18:0040582	52:18:0040583	52:18:0040584	52:18:0040585
294	52:18:0040587	52:18:0040589	52:18:0040590	52:18:0040591	52:18:0040592
295	52:18:0040594	52:18:0040595	52:18:0040596	52:18:0040597	52:18:0040598
296	52:18:0040605	52:18:0040606	52:18:0040607	52:18:0040608	52:18:0040609
297	52:18:0040611	52:18:0040612	52:18:0040614	52:18:0040701	52:18:0040702
298	52:18:0040704	52:18:0040705	52:18:0040706	52:18:0040707	52:18:0040708
299	52:18:0040714	52:18:0040715	52:18:0040716	52:18:0040719	52:18:0050002
300	52:18:0050004	52:18:0050005	52:18:0050006	52:18:0050007	52:18:0050008
301	52:18:0050011	52:18:0050012	52:18:0050013	52:18:0050014	52:18:0050015
302	52:18:0050017	52:18:0050018	52:18:0050019	52:18:0050020	52:18:0050021
303	52:18:0050023	52:18:0050024	52:18:0050025	52:18:0050026	52:18:0050027
304	52:18:0050029	52:18:0050030	52:18:0050031	52:18:0050032	52:18:0050033
305	52:18:0050035	52:18:0050036	52:18:0050037	52:18:0050039	52:18:0050040
306	52:18:0050042	52:18:0050043	52:18:0050044	52:18:0050045	52:18:0050046
307	52:18:0050048	52:18:0050049	52:18:0050050	52:18:0050051	52:18:0050052
308	52:18:0050054	52:18:0050055	52:18:0050056	52:18:0050057	52:18:0050058
309	52:18:0050060	52:18:0050061	52:18:0050062	52:18:0050063	52:18:0050064
310	52:18:0050066	52:18:0050067	52:18:0050068	52:18:0050069	52:18:0050070
311	52:18:0050072	52:18:0050073	52:18:0050074	52:18:0050075	52:18:0050076
312	52:18:0050078	52:18:0050079	52:18:0050080	52:18:0050081	52:18:0050082
313	52:18:0050084	52:18:0050085	52:18:0050086	52:18:0050087	52:18:0050088
314	52:18:0050090	52:18:0050091	52:18:0050092	52:18:0050093	52:18:0050095
315	52:18:0050097	52:18:0050098	52:18:0050099	52:18:0050100	52:18:0050101
316	52:18:0050103	52:18:0050104	52:18:0050105	52:18:0050106	52:18:0050107
317	52:18:0050109	52:18:0050110	52:18:0050111	52:18:0050112	52:18:0050113
318	52:18:0050115	52:18:0050116	52:18:0050117	52:18:0050118	52:18:0050119
319	52:18:0050121	52:18:0050122	52:18:0050123	52:18:0050124	52:18:0050125
320	52:18:0050127	52:18:0050128	52:18:0050129	52:18:0050130	52:18:0050131
321	52:18:0050133	52:18:0050134	52:18:0050135	52:18:0050136	52:18:0050137
322	52:18:0050143	52:18:0050144	52:18:0050145	52:18:0050146	52:18:0050147
323	52:18:0050149	52:18:0050150	52:18:0050153	52:18:0050154	52:18:0050155
324	52:18:0050157	52:18:0050158	52:18:0050159	52:18:0050160	52:18:0050161
325	52:18:0050163	52:18:0050164	52:18:0050165	52:18:0050166	52:18:0050167

№ строки	Номера кадастровых кварталов				
	1	2	3	4	5
326	52:18:0050169	52:18:0050170	52:18:0050171	52:18:0050172	52:18:0050173
327	52:18:0050175	52:18:0050176	52:18:0050177	52:18:0050178	52:18:0050179
328	52:18:0050181	52:18:0050182	52:18:0050183	52:18:0050184	52:18:0050185
329	52:18:0050187	52:18:0050188	52:18:0050189	52:18:0050190	52:18:0050191
330	52:18:0050193	52:18:0050195	52:18:0050196	52:18:0050197	52:18:0050198
331	52:18:0050200	52:18:0050201	52:18:0050202	52:18:0050203	52:18:0050204
332	52:18:0050206	52:18:0050207	52:18:0050208	52:18:0050209	52:18:0050210
333	52:18:0050212	52:18:0050213	52:18:0050214	52:18:0050215	52:18:0050216
334	52:18:0050218	52:18:0050219	52:18:0050223	52:18:0050224	52:18:0050227
335	52:18:0050229	52:18:0050230	52:18:0050231	52:18:0050232	52:18:0050233
336	52:18:0050235	52:18:0050236	52:18:0050237	52:18:0050238	52:18:0050239
337	52:18:0050241	52:18:0050242	52:18:0050243	52:18:0050244	52:18:0050245
338	52:18:0050247	52:18:0050248	52:18:0050249	52:18:0050250	52:18:0050251
339	52:18:0050253	52:18:0050254	52:18:0050255	52:18:0050256	52:18:0050257
340	52:18:0050260	52:18:0050262	52:18:0050266	52:18:0050267	52:18:0050268
341	52:18:0050270	52:18:0050271	52:18:0050272	52:18:0050273	52:18:0050274
342	52:18:0050276	52:18:0050277	52:18:0050278	52:18:0050279	52:18:0050280
343	52:18:0050282	52:18:0050283	52:18:0050284	52:18:0050285	52:18:0050286
344	52:18:0050289	52:18:0050290	52:18:0050291	52:18:0050292	52:18:0050293
345	52:18:0050295	52:18:0050296	52:18:0050300	52:18:0050301	52:18:0050302
346	52:18:0050305	52:18:0050306	52:18:0050307	52:18:0050308	52:18:0050309
347	52:18:0050311	52:18:0050314	52:18:0050401	52:18:0050402	52:18:0050404
348	52:18:0050406	52:18:0050407	52:18:0050408	52:18:0050409	52:18:0050410
349	52:18:0060014	52:18:0060015	52:18:0060016	52:18:0060017	52:18:0060018
350	52:18:0060020	52:18:0060021	52:18:0060022	52:18:0060023	52:18:0060024
351	52:18:0060026	52:18:0060027	52:18:0060028	52:18:0060029	52:18:0060030
352	52:18:0060034	52:18:0060035	52:18:0060036	52:18:0060037	52:18:0060038
353	52:18:0060040	52:18:0060041	52:18:0060042	52:18:0060044	52:18:0060045
354	52:18:0060047	52:18:0060048	52:18:0060049	52:18:0060051	52:18:0060052
355	52:18:0060054	52:18:0060129	52:18:0060130	52:18:0060131	52:18:0060132
356	52:18:0060141	52:18:0060142	52:18:0060144	52:18:0060145	52:18:0060146
357	52:18:0060148	52:18:0060149	52:18:0060150	52:18:0060151	52:18:0060152
358	52:18:0060155	52:18:0070002	52:18:0070003	52:18:0070004	52:18:0070005
359	52:18:0070007	52:18:0070008	52:18:0070009	52:18:0070011	52:18:0070012
360	52:18:0070036	52:18:0070037	52:18:0070040	52:18:0070041	52:18:0070042
361	52:18:0070044	52:18:0070045	52:18:0070046	52:18:0070047	52:18:0070048
362	52:18:0070050	52:18:0070052	52:18:0070053	52:18:0070054	52:18:0070055
363	52:18:0070115	52:18:0070163	52:18:0070164	52:18:0070165	52:18:0070166
364	52:18:0070168	52:18:0070170	52:18:0070171	52:18:0070172	52:18:0070173
365	52:18:0070176	52:18:0070177	52:18:0070178	52:18:0070179	52:18:0070180
366	52:18:0070182	52:18:0070183	52:18:0070184	52:18:0070185	52:18:0070186
367	52:18:0070188	52:18:0070189	52:18:0070190	52:18:0070191	52:18:0070192

№ строки	Номера кадастровых кварталов				
	1	2	3	4	5
368	52:18:0070194	52:18:0070195	52:18:0070196	52:18:0070197	52:18:0070198
369	52:18:0070201	52:18:0070202	52:18:0070203	52:18:0070204	52:18:0070205
370	52:18:0070207	52:18:0070208	52:18:0070209	52:18:0070210	52:18:0070211
371	52:18:0070213	52:18:0070214	52:18:0070215	52:18:0070216	52:18:0070217
372	52:18:0070219	52:18:0070222	52:18:0070223	52:18:0070224	52:18:0070225
373	52:18:0070261	52:18:0070262	52:18:0070271	52:18:0070275	52:18:0070276
374	52:18:0070404	52:18:0070501	52:18:0070502	52:18:0070503	52:18:0070504
375	52:18:0070512	52:18:0070513	52:18:0070514	52:18:0070515	52:18:0070516
376	52:18:0070518	52:18:0070519	52:18:0070601	52:18:0070602	52:18:0070603
377	52:18:0070605	52:18:0070606	52:18:0070607	52:18:0070611	52:18:0070612
378	52:18:0080002	52:18:0080003	52:18:0080004	52:18:0080005	52:18:0080006
379	52:18:0080008	52:18:0080009	52:18:0080010	52:18:0080011	52:18:0080012
380	52:18:0080014	52:18:0080015	52:18:0080016	52:18:0080017	52:18:0080018
381	52:18:0080020	52:18:0080021	52:18:0080022	52:18:0080023	52:18:0080024
382	52:18:0080026	52:18:0080027	52:18:0080028	52:18:0080029	52:18:0080030
383	52:18:0080032	52:18:0080034	52:18:0080035	52:18:0080036	52:18:0080037
384	52:18:0080039	52:18:0080040	52:18:0080041	52:18:0080042	52:18:0080043
385	52:18:0080045	52:18:0080046	52:18:0080047	52:18:0080048	52:18:0080049
386	52:18:0080051	52:18:0080052	52:18:0080053	52:18:0080054	52:18:0080055
387	52:18:0080057	52:18:0080058	52:18:0080059	52:18:0080060	52:18:0080061
388	52:18:0080063	52:18:0080064	52:18:0080065	52:18:0080066	52:18:0080067
389	52:18:0080069	52:18:0080070	52:18:0080071	52:18:0080072	52:18:0080073
390	52:18:0080075	52:18:0080076	52:18:0080077	52:18:0080078	52:18:0080079
391	52:18:0080081	52:18:0080082	52:18:0080083	52:18:0080084	52:18:0080085
392	52:18:0080087	52:18:0080088	52:18:0080089	52:18:0080090	52:18:0080091
393	52:18:0080093	52:18:0080094	52:18:0080095	52:18:0080096	52:18:0080097
394	52:18:0080099	52:18:0080100	52:18:0080101	52:18:0080102	52:18:0080103
395	52:18:0080105	52:18:0080106	52:18:0080107	52:18:0080108	52:18:0080109
396	52:18:0080111	52:18:0080112	52:18:0080113	52:18:0080114	52:18:0080115
397	52:18:0080117	52:18:0080118	52:18:0080119	52:18:0080120	52:18:0080121
398	52:18:0080123	52:18:0080124	52:18:0080125	52:18:0080126	52:18:0080127
399	52:18:0080129	52:18:0080130	52:18:0080131	52:18:0080132	52:18:0080133
400	52:18:0080136	52:18:0080137	52:18:0080138	52:18:0080139	52:18:0080140
401	52:18:0080142	52:18:0080143	52:18:0080144	52:18:0080145	52:18:0080146
402	52:18:0080152	52:18:0080153	52:18:0080154	52:18:0080155	52:18:0080156
403	52:18:0080158	52:18:0080159	52:18:0080160	52:18:0080161	52:18:0080162
404	52:18:0080164	52:18:0080165	52:18:0080166	52:18:0080167	52:18:0080168
405	52:18:0080170	52:18:0080171	52:18:0080173	52:18:0080174	52:18:0080175
406	52:18:0080177	52:18:0080178	52:18:0080180	52:18:0080181	52:18:0080182
407	52:18:0080184	52:18:0080185	52:18:0080186	52:18:0080187	52:18:0080188
408	52:18:0080190	52:18:0080191	52:18:0080192	52:18:0080193	52:18:0080194
409	52:18:0080196	52:18:0080197	52:18:0080198	52:18:0080199	52:18:0080200

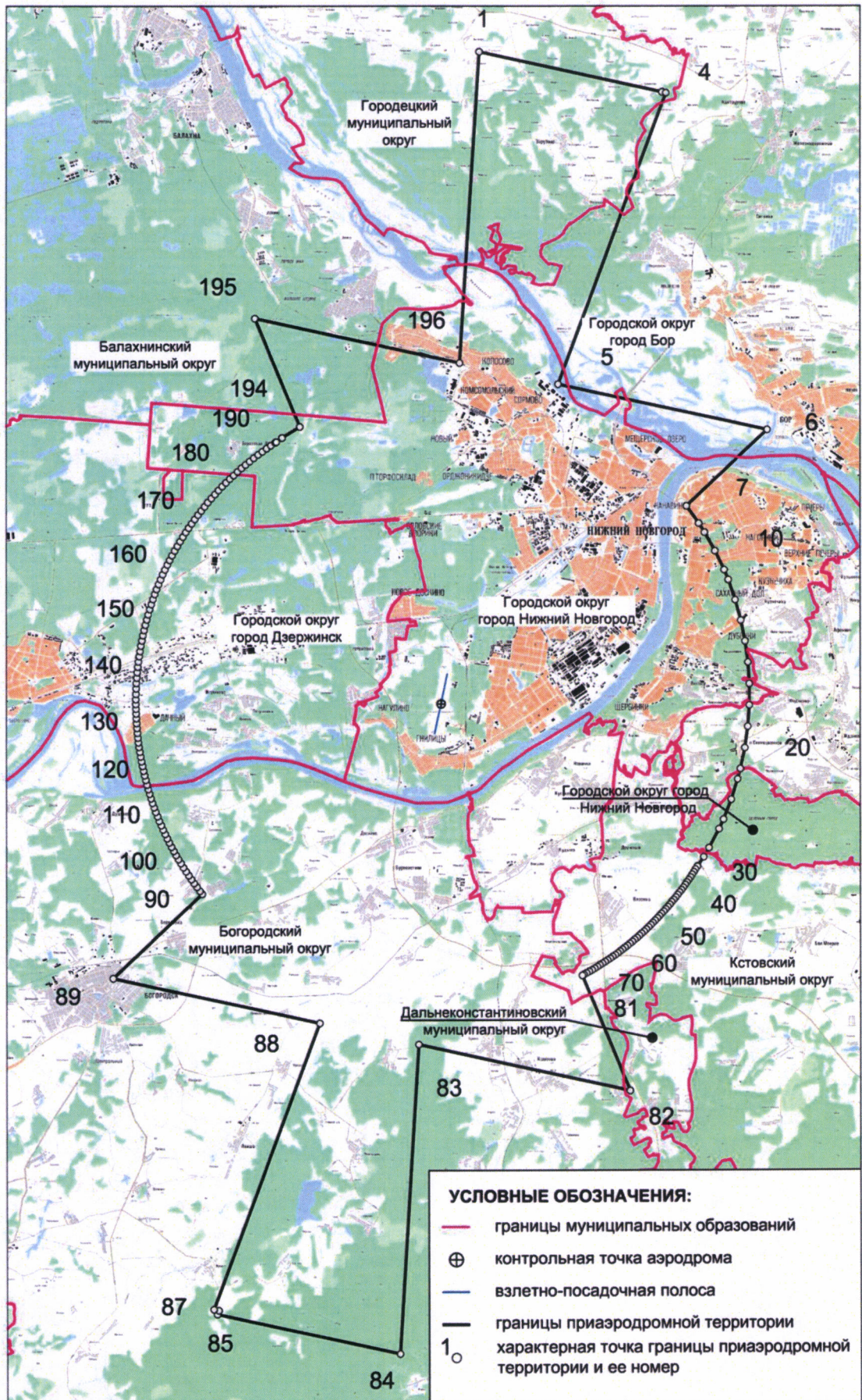
№ строки	Номера кадастровых кварталов				
	1	2	3	4	5
410	52:18:0080202	52:18:0080203	52:18:0080204	52:18:0080206	52:18:0080207
411	52:18:0080209	52:18:0080210	52:18:0080211	52:18:0080212	52:18:0080213
412	52:18:0080215	52:18:0080216	52:18:0080218	52:18:0080219	52:18:0080220
413	52:18:0080223	52:18:0080224	52:18:0080225	52:18:0080226	52:18:0080227
414	52:18:0080230	52:18:0080231	52:18:0080232	52:18:0080233	52:18:0080236
415	52:18:0080238	52:18:0080239	52:18:0080240	52:18:0080245	52:18:0080246
416	52:18:0080248	52:18:0080249	52:18:0080250	52:18:0080251	52:18:0080252
417	52:18:0080254	52:18:0080255	52:18:0080256	52:18:0080257	52:18:0080258
418	52:18:0080260	52:18:0080261	52:18:0080262	52:18:0080263	52:18:0080264
419	52:18:0080266	52:18:0080267	52:18:0080268	52:18:0080269	52:18:0080272
420	52:18:0080275	52:18:0080276	52:18:0080283	52:18:0080284	52:18:0080285
421	52:18:0080287	52:18:0080288	52:18:0080289	52:18:0080290	52:18:0080291
422	52:18:0080293	52:18:0080294	52:18:0080295	52:18:0080296	52:18:0080297
423	52:18:0080301	52:18:0080302	52:18:0080303	52:18:0080304	52:18:0080305
424	52:18:0080307	52:18:0080308	52:18:0080309	52:18:0080310	52:18:0080311
425	52:18:0080313	52:18:0080314	52:18:0080315	52:18:0080316	52:18:0080317
426	52:18:0080319	52:18:0080320	52:18:0080321	52:18:0080322	52:18:0080323
427	52:18:0080325	52:18:0080326	52:18:0080327	52:18:0080328	52:18:0080329
428	52:18:0080331	52:18:0080332	52:18:0080333	52:18:0080334	52:18:0080335
429	52:18:0080337	52:18:0080338	52:18:0080339	52:18:0080340	52:18:0080341
430	52:18:0080343	52:18:0080345	52:18:0080346	52:18:0080347	52:18:0080348
431	52:18:0080350	52:18:0080351	52:18:0080352	52:18:0080353	52:18:0080354
432	52:18:0080358	52:18:0080359	52:18:0080360	52:18:0080361	52:18:0080362
433	52:18:0080364	52:18:0080365	52:18:0080366	52:18:0080367	52:18:0080401
434	52:18:0080403	52:18:0080404	52:18:0080405	52:18:0080406	52:18:0080407
435	52:17:0000000	52:17:0070101	52:17:0070102	52:17:0070106	52:17:0070203
436	52:17:0070205	52:17:0070206	52:17:0070207	52:17:0070208	52:17:0070209
437	52:17:0080203	52:17:0080204	52:17:0080205	52:17:0080206	52:17:0080207
438	52:17:0080403	52:17:0080404	52:17:0080405	52:17:0080406	52:17:0080407
439	52:17:0080410	52:17:0080411	52:17:0080412	52:17:0080413	52:15:0000000
440	52:15:0150104	52:15:0150105	52:15:0150106	52:15:0150107	52:15:0150108
441	52:15:0150110	52:15:0150111	52:15:0150112	52:15:0150113	52:15:0150114
442	52:15:0150116	52:15:0150117	52:15:0150118	52:15:0150119	52:15:0150123
443	52:15:0150125	52:15:0150126	52:15:0150127	52:15:0150128	52:15:0150129
444	52:15:0150131	52:15:0150132	52:15:0150133	52:15:0150134	52:15:0150135
445	52:15:0150139	52:15:0150140	52:15:0150141	52:15:0150143	52:15:0150144
446	52:15:0150146	52:15:0150147	52:15:0150401	52:15:0150501	52:18:0060147
447	52:26:0020006	52:18:0010301	52:18:0030226	52:18:0040410	52:18:0060154
448	52:26:0020017	52:18:0010401	52:18:0030235	52:18:0040417	52:18:0070006
449	52:26:0020024	52:18:0010407	52:18:0030241	52:18:0040425	52:18:0070013
450	52:26:0020032	52:18:0010414	52:18:0030247	52:18:0040432	52:18:0070043
451	52:26:0020041	52:18:0010420	52:18:0030253	52:18:0040438	52:18:0070049

№ строки	Номера кадастровых кварталов				
	1	2	3	4	5
452	52:26:0040007	52:18:0010426	52:18:0030259	52:18:0040444	52:18:0070063
453	52:26:0040017	52:18:0010432	52:18:0030266	52:18:0040451	52:18:0070167
454	52:26:0040023	52:18:0010438	52:18:0030273	52:18:0040457	52:18:0070174
455	52:24:0110102	52:18:0010445	52:18:0030279	52:18:0040463	52:18:0070181
456	52:24:0110301	52:18:0010452	52:18:0030285	52:18:0040469	52:18:0070187
457	52:24:0110705	52:18:0010458	52:18:0030291	52:18:0040475	52:18:0070193
458	52:24:0020003	52:18:0010464	52:18:0030298	52:18:0040482	52:18:0070200
459	52:24:0020603	52:18:0010470	52:18:0030304	52:18:0040488	52:18:0070206
460	52:24:0020804	52:18:0010479	52:18:0030310	52:18:0040495	52:18:0070212
461	52:24:0020905	52:18:0010488	52:18:0030316	52:18:0040502	52:18:0070218
462	52:24:0021004	52:18:0010494	52:18:0030322	52:18:0040510	52:18:0070226
463	52:24:0021105	52:18:0010500	52:18:0030328	52:18:0040519	52:18:0070401
464	52:24:0030101	52:18:0010506	52:18:0030334	52:18:0040526	52:18:0070511
465	52:24:0030303	52:18:0010512	52:18:0030340	52:18:0040534	52:18:0070517
466	52:24:0030502	52:18:0010518	52:18:0030346	52:18:0040540	52:18:0070604
467	52:24:0030704	52:18:0010526	52:18:0030353	52:18:0040546	52:18:0070613
468	52:24:0030905	52:18:0010533	52:18:0030360	52:18:0040552	52:18:0080007
469	52:24:0031005	52:18:0010543	52:18:0030370	52:18:0040558	52:18:0080013
470	52:24:0031104	52:18:0010549	52:18:0030379	52:18:0040564	52:18:0080019
471	52:24:0031207	52:18:0010555	52:18:0030388	52:18:0040571	52:18:0080025
472	52:24:0040102	52:18:0010562	52:18:0030405	52:18:0040579	52:18:0080031
473	52:24:0040108	52:18:0010577	52:18:0030412	52:18:0040586	52:18:0080038
474	52:24:0040114	52:18:0010605	52:18:0030500	52:18:0040593	52:18:0080044
475	52:24:0040206	52:18:0010623	52:18:0040002	52:18:0040599	52:18:0080050
476	52:24:0040212	52:18:0020002	52:18:0040009	52:18:0040610	52:18:0080056
477	52:24:0080210	52:18:0020009	52:18:0040018	52:18:0040703	52:18:0080062
478	52:24:0090601	52:18:0020015	52:18:0040024	52:18:0040713	52:18:0080068
479	52:24:0090903	52:18:0020021	52:18:0040030	52:18:0050003	52:18:0080074
480	52:23:0050506	52:18:0020028	52:18:0040036	52:18:0050009	52:18:0080080
481	52:23:0060312	52:18:0020034	52:18:0040047	52:18:0050016	52:18:0080086
482	52:21:0000000	52:18:0020040	52:18:0040053	52:18:0050022	52:18:0080092
483	52:21:0000147	52:18:0020046	52:18:0040059	52:18:0050028	52:18:0080098
484	52:21:0000157	52:18:0020053	52:18:0040065	52:18:0050034	52:18:0080104
485	52:21:0000017	52:18:0020067	52:18:0040071	52:18:0050041	52:18:0080110
486	52:21:0000210	52:18:0020073	52:18:0040078	52:18:0050047	52:18:0080116
487	52:21:0000021	52:18:0020079	52:18:0040084	52:18:0050053	52:18:0080122
488	52:21:0000255	52:18:0020085	52:18:0040090	52:18:0050059	52:18:0080128
489	52:21:0000269	52:18:0020091	52:18:0040096	52:18:0050065	52:18:0080134
490	52:21:0000287	52:18:0020100	52:18:0040102	52:18:0050071	52:18:0080141
491	52:21:0000002	52:18:0020106	52:18:0040109	52:18:0050077	52:18:0080149
492	52:21:0000004	52:18:0020112	52:18:0040115	52:18:0050083	52:18:0080157
493	52:20:1100063	52:18:0020118	52:18:0040121	52:18:0050089	52:18:0080163

№ строки	Номера кадастровых кварталов				
	1	2	3	4	5
494	52:20:0600070	52:18:0020124	52:18:0040127	52:18:0050096	52:18:0080169
495	52:18:0010001	52:18:0020132	52:18:0040133	52:18:0050102	52:18:0080176
496	52:18:0010012	52:18:0020140	52:18:0040139	52:18:0050108	52:18:0080183
497	52:18:0010019	52:18:0020146	52:18:0040145	52:18:0050114	52:18:0080189
498	52:18:0010026	52:18:0020152	52:18:0040152	52:18:0050120	52:18:0080195
499	52:18:0010032	52:18:0020158	52:18:0040158	52:18:0050126	52:18:0080201
500	52:18:0010038	52:18:0020164	52:18:0040166	52:18:0050132	52:18:0080208
501	52:18:0010044	52:18:0020171	52:18:0040172	52:18:0050138	52:18:0080214
502	52:18:0010050	52:18:0020177	52:18:0040180	52:18:0050148	52:18:0080222
503	52:18:0010057	52:18:0020185	52:18:0040186	52:18:0050156	52:18:0080228
504	52:18:0010063	52:18:0020193	52:18:0040194	52:18:0050162	52:18:0080237
505	52:18:0010069	52:18:0030007	52:18:0040200	52:18:0050168	52:18:0080247
506	52:18:0010079	52:18:0030013	52:18:0040208	52:18:0050174	52:18:0080253
507	52:18:0010088	52:18:0030019	52:18:0040219	52:18:0050180	52:18:0080259
508	52:18:0010098	52:18:0030025	52:18:0040225	52:18:0050186	52:18:0080265
509	52:18:0010112	52:18:0030031	52:18:0040232	52:18:0050192	52:18:0080274
510	52:18:0010121	52:18:0030039	52:18:0040240	52:18:0050199	52:18:0080286
511	52:18:0010127	52:18:0030046	52:18:0040247	52:18:0050205	52:18:0080292
512	52:18:0010145	52:18:0030052	52:18:0040253	52:18:0050211	52:18:0080300
513	52:18:0010151	52:18:0030058	52:18:0040259	52:18:0050217	52:18:0080306
514	52:18:0010157	52:18:0030064	52:18:0040266	52:18:0050228	52:18:0080312
515	52:18:0010163	52:18:0030070	52:18:0040272	52:18:0050234	52:18:0080318
516	52:18:0010170	52:18:0030078	52:18:0040278	52:18:0050240	52:18:0080324
517	52:18:0010176	52:18:0030086	52:18:0040284	52:18:0050246	52:18:0080330
518	52:18:0010182	52:18:0030093	52:18:0040290	52:18:0050252	52:18:0080336
519	52:18:0010188	52:18:0030099	52:18:0040298	52:18:0050258	52:18:0080342
520	52:18:0010194	52:18:0030106	52:18:0040304	52:18:0050269	52:18:0080349
521	52:18:0010200	52:18:0030113	52:18:0040311	52:18:0050275	52:18:0080357
522	52:18:0010206	52:18:0030120	52:18:0040317	52:18:0050281	52:18:0080363
523	52:18:0010212	52:18:0030127	52:18:0040323	52:18:0050287	52:18:0080402
524	52:18:0010218	52:18:0030135	52:18:0040330	52:18:0050294	52:18:0080408
525	52:18:0010224	52:18:0030142	52:18:0040336	52:18:0050303	52:17:0070204
526	52:18:0010230	52:18:0030150	52:18:0040342	52:18:0050310	52:17:0080201
527	52:18:0010237	52:18:0030161	52:18:0040348	52:18:0050405	52:17:0080402
528	52:18:0010243	52:18:0030172	52:18:0040356	52:18:0060003	52:17:0080408
529	52:18:0010249	52:18:0030178	52:18:0040362	52:18:0060019	52:15:0140156
530	52:18:0010255	52:18:0030184	52:18:0040371	52:18:0060025	52:15:0150109
531	52:18:0010264	52:18:0030193	52:18:0040378	52:18:0060033	52:15:0150115
532	52:18:0010271	52:18:0030201	52:18:0040384	52:18:0060039	52:15:0150124
533	52:18:0010280	52:18:0030212	52:18:0040390	52:18:0060046	52:15:0150130
534	52:18:0010286	52:18:0030219	52:18:0040396	52:18:0060053	52:15:0150138
535	52:18:0010294	52:18:0040403	52:18:0060133	52:15:0150145	—

4.5. Графическое изображение границ приаэродромной территории аэродрома гражданской авиации Нижний Новгород (Стригино) приведено на схеме 1.

Схема 1



5. Описание границ первой подзоны:

5.1. Первая подзона приаэродромной территории аэродрома гражданской авиации Нижний Новгород (Стригино) выделена по внешним границам земельных участков, предоставленных для размещения и эксплуатации зданий, сооружений и оборудования, подлежащих размещению в указанной подзоне, отграничивающим такие земельные участки от земельных участков, предназначенных для иных целей.

5.2. Перечень координат характерных точек границ первой подзоны приаэродромной территории аэродрома гражданской авиации Нижний Новгород (Стригино) приведен в таблице 2.1.

Таблица 2.1

Обозначение характерных точек границ	Координаты МСК-52 зона 2		Обозначение характерных точек границ	Координаты МСК-52 зона 2	
	X	Y		X	Y
Контур 1			26	521483,17	2203262,59
1	521973,50	2202738,19	27	521140,02	2203239,03
2	522005,16	2202742,52	28	521133,39	2203266,66
3	522020,47	2202746,94	29	521074,92	2203280,46
4	522098,95	2202837,92	30	521027,03	2203299,97
5	522114,57	2202866,37	31	521016,60	2203295,03
6	522112,36	2202916,87	32	520983,12	2203231,63
7	522100,26	2202957,70	33	520818,45	2203217,51
8	522039,00	2203038,14	34	520812,62	2203223,24
9	522032,42	2203045,51	35	520809,20	2203230,14
10	522012,44	2203073,00	36	520797,21	2203268,76
11	521991,35	2203100,51	37	520769,79	2203264,94
12	521966,98	2203132,05	38	520776,61	2203233,74
13	521956,54	2203149,19	39	520776,22	2203229,73
14	521946,57	2203166,48	40	520774,00	2203226,25
15	521906,86	2203231,25	41	520771,07	2203223,45
16	521866,38	2203265,02	42	520753,15	2203214,15
17	521826,67	2203295,14	43	520689,14	2203206,53
18	521762,33	2203280,46	44	520685,14	2203206,86
19	521716,17	2203266,43	45	520681,41	2203208,51
20	521636,54	2203253,53	46	520679,86	2203212,34
21	521581,65	2203245,61	47	520676,25	2203232,08
22	521573,64	2203245,84	48	520674,12	2203235,52
23	521565,80	2203247,71	49	520670,67	2203237,71
24	521550,00	2203252,34	50	520666,79	2203238,23
25	521522,84	2203259,86	51	520587,46	2203222,02

Обозначение характерных точек границ	Координаты МСК-52 зона 2	
	Х	У
52	520544,45	2203200,55
53	520429,89	2203192,68
54	520323,17	2203186,15
55	519826,25	2203113,09
56	519680,00	2203089,06
57	519667,67	2203150,86
58	518693,49	2202937,60
59	518554,72	2202906,00
60	518536,67	2202902,38
61	518536,78	2202901,85
62	518533,17	2202901,06
63	518527,50	2202899,83
64	518523,89	2202899,03
65	518513,54	2202896,76
66	518509,92	2202895,97
67	518504,26	2202894,71
68	518500,48	2202893,87
69	518306,76	2202853,36
70	518312,98	2202816,26
71	518182,33	2202796,24
72	518109,55	2202791,29
73	518128,85	2202687,68
74	518022,98	2202632,29
75	518021,14	2202548,41
76	517358,24	2202363,16
77	517355,47	2202318,10
78	517344,95	2202209,38
79	517344,59	2202196,70
80	517283,21	2202183,48
81	517286,89	2202166,37
82	517344,07	2202178,68
83	517344,01	2202176,51
84	517345,38	2202128,71
85	517343,90	2202112,81
86	517337,00	2202089,95
87	517327,60	2202063,21
88	517322,12	2202039,64
89	517319,85	2202019,34
90	517321,00	2201987,74
91	517325,22	2201972,02
92	517330,47	2201961,47

Обозначение характерных точек границ	Координаты МСК-52 зона 2	
	Х	У
93	517357,78	2201911,19
94	517374,75	2201895,35
95	517469,16	2201839,66
96	517538,59	2201799,02
97	517560,38	2201792,35
98	517589,39	2201795,34
99	517898,07	2201952,52
100	517935,58	2201966,40
101	518030,18	2201989,16
102	518053,25	2201989,81
103	518296,31	2201963,61
104	518303,67	2201966,93
105	518307,69	2201967,25
106	518319,60	2201965,07
107	518325,27	2201960,65
108	518376,87	2201954,81
109	518403,12	2201942,95
110	518408,10	2201940,15
111	518412,06	2201936,44
112	518415,47	2201931,55
113	518460,09	2201806,47
114	518496,56	2201708,33
115	518520,33	2201675,90
116	518552,07	2201651,00
117	518583,78	2201646,33
118	518607,56	2201650,86
119	518655,01	2201658,76
120	518680,30	2201671,01
121	518950,48	2201763,43
122	519151,66	2201831,10
123	519166,79	2201836,21
124	519245,52	2201876,02
125	519345,79	2201927,21
126	519509,02	2201997,71
127	519590,38	2202029,98
128	519749,49	2202106,29
129	519793,25	2202122,34
130	519804,19	2202128,89
131	519811,85	2202141,13
132	519846,66	2202250,32
133	519841,08	2202326,15

Обозначение характерных точек границ	Координаты МСК-52 зона 2	
	X	Y
134	519846,19	2202357,28
135	519875,27	2202375,62
136	520399,07	2202480,77
137	520634,80	2202531,14
138	520638,85	2202530,72
139	520655,56	2202519,38
140	520660,46	2202499,72
141	520662,73	2202496,48
142	520666,57	2202496,25
143	520858,57	2202553,60
144	520904,92	2202566,75
145	520921,00	2202568,15
146	520969,14	2202568,78
147	520985,12	2202566,58
148	521158,52	2202530,93
149	521199,06	2202513,76
150	521210,92	2202513,24
151	521222,61	2202516,08
152	521335,95	2202584,20
153	521442,54	2202648,54
154	521549,92	2202710,78
155	521619,18	2202746,39
156	521632,98	2202749,53
157	521657,15	2202750,70
158	521945,40	2202737,70
1	521973,50	2202738,19
Контур 2		
159	514035,87	2201193,96
160	514009,95	2201312,10
161	513937,56	2201294,01
162	513963,43	2201176,90
159	514035,87	2201193,96
Контур 3		
163	513819,34	2201320,11
164	513803,30	2201396,49
165	513807,90	2201397,43
166	513821,62	2201411,69
167	513826,01	2201413,78
168	513830,71	2201412,50
169	513831,35	2201413,39
170	513812,57	2201424,89

Обозначение характерных точек границ	Координаты МСК-52 зона 2	
	X	Y
171	513812,22	2201423,96
172	513815,70	2201421,09
173	513816,71	2201416,62
174	513814,67	2201412,43
175	513805,10	2201402,45
176	513802,18	2201401,84
177	513799,18	2201416,11
178	513749,31	2201410,19
179	513743,12	2201400,18
180	513751,23	2201307,90
163	513819,34	2201320,11
Контур 4		
181	517709,49	2203142,81
182	517792,60	2203193,33
183	517824,94	2203291,87
184	517705,34	2203500,54
185	517702,89	2203502,65
186	517694,01	2203498,44
187	517680,56	2203504,39
188	517588,78	2203388,92
189	517585,23	2203383,81
190	517554,54	2203342,88
191	517524,54	2203254,33
192	517546,92	2203245,45
193	517514,98	2203129,23
194	517507,27	2203097,16
195	517496,55	2203055,84
196	517491,52	2203037,38
197	517638,78	2203078,40
198	517681,16	2203161,75
181	517709,49	2203142,81
Контур 5		
199	524899,19	2203535,40
200	524879,33	2203644,40
201	524813,82	2203631,19
202	524835,86	2203522,65
199	524899,19	2203535,40
Контур 6		
Внешняя граница		
203	519217,27	2204392,80
204	519232,34	2204397,25

Обозначение характерных точек границ	Координаты МСК-52 зона 2	
	X	Y
205	519236,86	2204398,29
206	519199,25	2204529,68
207	519181,82	2204590,91
208	519163,25	2204585,92
209	518978,82	2204539,06
210	518982,53	2204527,19
211	519008,45	2204443,17
212	519015,69	2204429,62
213	519025,93	2204416,55
214	519050,23	2204354,08
215	519068,30	2204358,71
216	519069,29	2204358,34
203	519217,27	2204392,80
Внутренняя граница		
217	519010,81	2204520,61
218	519007,61	2204531,44
219	519000,00	2204529,50
220	519003,20	2204518,66
217	519010,81	2204520,61
Контур 7		
221	518967,94	2203044,59
222	518966,71	2203050,23
223	518970,09	2203050,97

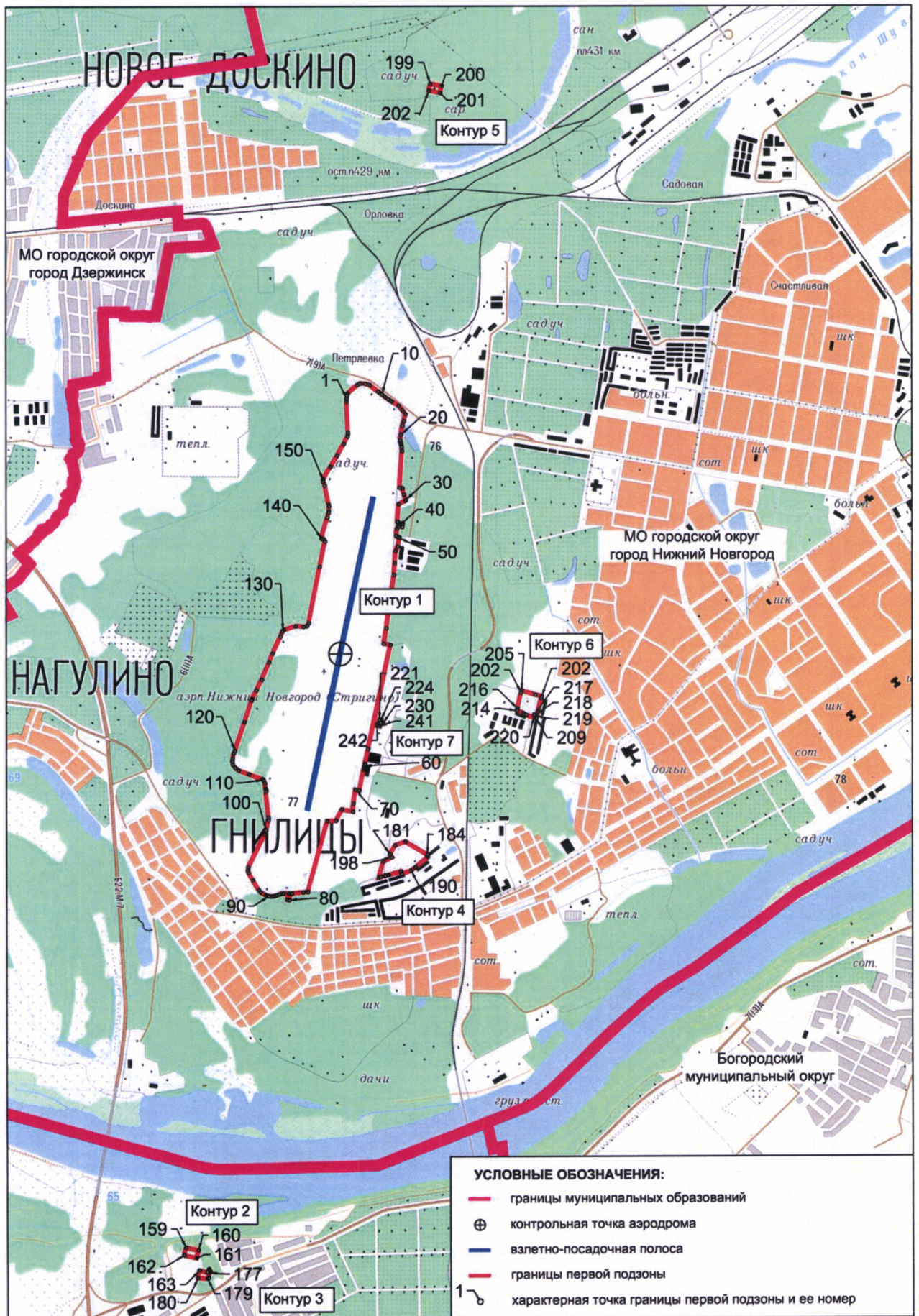
Обозначение характерных точек границ	Координаты МСК-52 зона 2	
	X	Y
224	518968,08	2203060,24
225	518941,69	2203054,47
226	518937,56	2203073,39
227	518934,59	2203072,73
228	518938,18	2203056,28
229	518936,95	2203056,01
230	518932,52	2203076,37
231	518931,24	2203076,09
232	518935,68	2203055,74
233	518929,98	2203054,49
234	518930,52	2203052,03
235	518923,47	2203050,49
236	518922,68	2203054,08
237	518918,78	2203053,23
238	518918,85	2203052,95
239	518916,23	2203052,38
240	518916,94	2203049,13
241	518908,06	2203047,20
242	518913,89	2203020,50
243	518929,29	2203023,86
244	518926,73	2203035,60
221	518967,94	2203044,59

5.3. Муниципальные образования, в границах территории которых полностью или частично расположена первая подзона приаэродромной территории аэродрома гражданской авиации Нижний Новгород (Стригино): городской округ «город Нижний Новгород», Богородский муниципальный округ.

5.4. Кадастровые кварталы, в границах территории которых полностью или частично расположена первая подзона приаэродромной территории аэродрома гражданской авиации Нижний Новгород (Стригино): 52:00:0000000, 52:24:0000000, 52:18:0000000, 52:18:0030358, 52:18:0040229, 52:18:0040312, 52:18:0040317, 52:24:0030304.

5.5. Графическое изображение границ первой подзоны приаэродромной территории аэродрома гражданской авиации Нижний Новгород (Стригино) приведено на схеме 2.

Схема 2



6. Описание границ второй подзоны:

6.1. Вторая подзона приаэродромной территории аэродрома гражданской авиации Нижний Новгород (Стригино) выделена по внешним границам земельных участков, предоставленных для размещения и эксплуатации зданий, сооружений и оборудования, подлежащих размещению в указанной подзоне, отграничивающим такие земельные участки от земельных участков, предназначенных для иных целей.

6.2. Перечень координат характерных точек границ второй подзоны приаэродромной территории аэродрома гражданской авиации Нижний Новгород (Стригино) приведен в таблице 3.1.

Таблица 3.1

Обозначение характерных точек границ	Координаты МСК-52 зона 2	
	X	Y
Контур 1		
1	518536,78	2202901,85
2	518536,15	2202904,74
3	518540,05	2202905,58
4	518539,12	2202909,90
5	518540,52	2202910,23
6	518552,20	2202912,73
7	518547,35	2202935,70
8	518571,34	2202940,95
9	518571,08	2202942,23
10	518565,69	2202966,77
11	518536,19	2202960,29
12	518535,76	2202961,94
13	518529,41	2202960,54
14	518528,13	2202966,38
15	518481,24	2202956,11
16	518482,53	2202950,25
17	518476,18	2202948,85
18	518476,54	2202947,19
19	518446,88	2202940,75
20	518430,65	2202936,98
21	518427,75	2202948,30
22	518424,19	2202947,49
23	518419,43	2202967,44
24	518422,48	2202968,15
25	518419,30	2202980,90

Обозначение характерных точек границ	Координаты МСК-52 зона 2	
	X	Y
26	518448,39	2202988,08
27	518446,70	2202998,96
28	518446,34	2203001,23
29	518446,90	2203001,35
30	518448,27	2203001,65
31	518451,88	2203002,47
32	518450,04	2203010,36
33	518433,14	2203083,14
34	518445,67	2203092,85
35	518433,65	2203148,41
36	518429,02	2203147,48
37	518403,87	2203167,95
38	518211,19	2203129,51
39	518198,57	2203145,76
40	518169,67	2203177,63
41	518134,95	2203214,90
42	518134,44	2203214,64
43	518128,78	2203213,49
44	518117,06	2203224,88
45	518109,65	2203230,59
46	518095,52	2203237,66
47	518094,63	2203235,87
48	518097,10	2203234,22
49	518099,18	2203232,11
50	518100,80	2203229,62
51	518101,88	2203226,85

Обозначение характерных точек границ	Координаты МСК-52 зона 2	
	X	Y
52	518106,02	2203207,72
53	518107,05	2203203,30
54	518099,00	2203201,60
55	518096,89	2203211,64
56	518078,22	2203207,71
57	518085,34	2203174,77
58	518039,84	2203165,44
59	518076,93	2202966,37
60	518058,01	2202967,23
61	518052,98	2202967,44
62	518056,65	2202788,16
63	518182,33	2202796,24
64	518312,98	2202816,26
65	518306,76	2202853,36
66	518500,48	2202893,87
67	518504,26	2202894,71
68	518509,92	2202895,97
69	518513,54	2202896,76
70	518523,89	2202899,03
71	518527,50	2202899,83
72	518533,17	2202901,06
1	518536,78	2202901,85
Контур 2		
Внешняя граница		
73	519667,67	2203150,86
74	519663,40	2203172,27
75	519686,73	2203290,97
76	519644,67	2203303,97
77	519604,66	2203359,80
78	519596,72	2203362,67
79	519443,16	2203339,94
80	519285,45	2203295,30
81	519239,26	2203281,97
82	519207,37	2203279,35
83	519165,41	2203268,24
84	519137,65	2203357,96
85	519232,22	2203387,22
86	519219,49	2203427,25
87	518995,72	2203361,26
88	518976,56	2203360,67
89	518960,60	2203360,96

Обозначение характерных точек границ	Координаты МСК-52 зона 2	
	X	Y
90	518947,97	2203361,38
91	518934,31	2203362,53
92	518915,36	2203365,36
93	518898,05	2203370,17
94	518879,44	2203378,02
95	518855,13	2203391,34
96	518843,50	2203399,56
97	518826,15	2203416,62
98	518810,17	2203436,88
99	518802,43	2203450,52
100	518797,26	2203461,08
101	518791,41	2203477,22
102	518784,10	2203501,79
103	518776,18	2203537,29
104	518772,94	2203560,63
105	518771,20	2203585,51
106	518771,93	2203619,04
107	518776,20	2203655,66
108	518782,48	2203685,00
109	518785,40	2203690,38
110	518782,49	2203691,34
111	518791,54	2203718,79
112	518798,23	2203718,39
113	518800,37	2203723,88
114	518802,16	2203726,77
115	518806,58	2203731,36
116	518808,45	2203732,54
117	518820,57	2203754,59
118	518845,66	2203784,89
119	518875,47	2203812,39
120	518915,01	2203843,46
121	518931,81	2203853,58
122	518962,18	2203866,42
123	518991,19	2203873,25
124	518939,65	2203872,02
125	518946,48	2203875,08
126	518963,67	2203881,18
127	518969,80	2203882,70
128	518985,54	2203888,49
129	518985,48	2203888,86
130	518994,55	2203890,20

Обозначение характерных точек границ	Координаты МСК-52 зона 2	
	X	Y
131	519022,31	2203892,34
132	519022,73	2203892,34
133	519022,67	2203893,97
134	519022,22	2203893,96
135	518994,41	2203891,75
136	518983,66	2203890,21
137	518974,63	2203888,16
138	518966,45	2203887,92
139	518932,83	2203875,69
140	518921,53	2203871,59
141	518905,29	2203862,37
142	518885,78	2203849,70
143	518873,80	2203840,45
144	518853,12	2203823,65
145	518846,81	2203818,46
146	518825,19	2203798,73
147	518826,39	2203797,39
148	518824,14	2203795,33
149	518807,25	2203775,23
150	518793,10	2203753,48
151	518776,54	2203722,24
152	518773,94	2203723,18
153	518761,38	2203693,51
154	518747,54	2203635,57
155	518745,22	2203610,20
156	518745,91	2203578,28
157	518767,64	2203452,24
158	518687,24	2203514,31
159	518684,62	2203516,02
160	518681,66	2203517,10
161	518661,49	2203516,06
162	518616,99	2203505,14
163	518612,31	2203483,55
164	518622,03	2203403,12
165	518622,94	2203393,75
166	518621,53	2203389,08
167	518620,97	2203385,67
168	518621,19	2203382,85
169	518631,97	2203340,20
170	518631,23	2203322,62
171	518596,01	2203284,59

Обозначение характерных точек границ	Координаты МСК-52 зона 2	
	X	Y
172	518617,06	2203192,81
173	518614,52	2203192,46
174	518632,07	2203159,77
175	518732,74	2203107,19
176	518790,14	2203131,37
177	518794,98	2203135,80
178	518800,18	2203139,86
179	518822,14	2203155,89
180	518823,30	2203151,92
181	518824,87	2203148,12
182	518828,57	2203138,82
183	518830,30	2203135,40
184	518832,63	2203131,42
185	518838,25	2203119,85
186	518839,80	2203116,05
187	518849,07	2203097,79
188	518851,70	2203088,15
189	518864,93	2203028,52
190	518852,01	2203026,29
191	518851,71	2203027,66
192	518787,26	2203012,54
193	518763,47	2203007,41
194	518760,60	2203006,73
195	518742,24	2203002,70
196	518739,32	2203002,14
197	518728,58	2203049,38
198	518727,28	2203055,83
199	518727,19	2203056,32
200	518751,49	2203061,79
201	518751,60	2203061,30
202	518753,00	2203054,78
203	518779,49	2203059,86
204	518778,16	2203065,86
205	518776,85	2203071,30
206	518774,82	2203081,20
207	518699,45	2203065,01
208	518692,84	2203058,73
209	518695,15	2203048,97
210	518685,38	2203047,11
211	518697,24	2202995,82
212	518697,38	2202995,20

Обозначение характерных точек границ	Координаты МСК-52 зона 2	
	X	Y
213	518692,58	2202994,15
214	518693,58	2202988,04
215	518708,08	2202991,11
216	518712,51	2202969,46
217	518694,38	2202966,23
218	518690,89	2202983,85
219	518686,55	2202983,02
220	518693,49	2202937,60
73	519667,67	2203150,86
Внутренняя граница 1		
221	518784,38	2203223,16
222	518782,78	2203229,98
223	518775,96	2203228,38
224	518777,56	2203221,56
221	518784,38	2203223,16
Внутренняя граница 2		
225	518659,99	2203173,98
226	518655,88	2203178,65
227	518648,65	2203172,31
228	518652,75	2203167,63
225	518659,99	2203173,98
Внутренняя граница 3		
229	518641,40	2203221,26
230	518630,26	2203283,68
231	518613,90	2203280,10
232	518623,83	2203219,63
233	518625,85	2203218,49
229	518641,40	2203221,26
Внутренняя граница 4		
234	518998,78	2203216,75
235	518960,50	2203339,91
236	518940,22	2203340,30
237	518920,62	2203342,15
238	518902,77	2203345,80
239	518884,45	2203350,80
240	518864,28	2203359,31
241	518843,16	2203371,81
242	518825,13	2203384,81
243	518807,02	2203402,26
244	518794,30	2203417,93
245	518790,72	2203423,12

Обозначение характерных точек границ	Координаты МСК-52 зона 2	
	X	Y
246	518787,25	2203428,42
247	518775,88	2203449,46
248	518777,80	2203439,15
249	518782,11	2203414,73
250	518789,71	2203367,14
251	518826,08	2203158,76
252	518857,37	2203164,79
253	518913,83	2203185,71
254	518934,31	2203198,42
234	518998,78	2203216,75
Внутренняя граница 5		
290	518967,94	2203044,59
291	518966,71	2203050,23
292	518970,09	2203050,97
293	518968,08	2203060,24
294	518941,69	2203054,47
295	518937,56	2203073,39
296	518934,59	2203072,73
297	518938,18	2203056,28
298	518936,95	2203056,01
299	518932,52	2203076,37
300	518931,24	2203076,09
301	518935,68	2203055,74
302	518929,98	2203054,49
303	518930,52	2203052,03
304	518923,47	2203050,49
305	518922,68	2203054,08
306	518918,78	2203053,23
307	518918,85	2203052,95
308	518916,23	2203052,38
309	518916,94	2203049,13
310	518908,06	2203047,20
311	518913,89	2203020,50
312	518929,29	2203023,86
313	518926,73	2203035,60
290	518967,94	2203044,59
Контур 3		
255	518682,82	2202936,82
256	518655,43	2203063,46
257	518654,07	2203063,17
258	518655,43	2203056,72

Обозначение характерных точек границ	Координаты МСК-52 зона 2	
	X	Y
259	518651,10	2203055,79
260	518650,07	2203053,02
261	518647,31	2203047,77
262	518645,50	2203046,29
263	518643,92	2203045,65
264	518642,14	2203045,43
265	518638,62	2203046,09
266	518636,20	2203045,92
267	518633,93	2203045,02
268	518632,07	2203043,46
269	518631,36	2203042,46
270	518630,54	2203040,83
271	518629,63	2203039,39
272	518628,20	2203038,65
273	518626,64	2203037,45
274	518625,63	2203036,07

Обозначение характерных точек границ	Координаты МСК-52 зона 2	
	X	Y
275	518626,19	2203033,48
276	518603,29	2203028,55
277	518599,82	2203028,55
278	518593,73	2203029,47
279	518588,26	2203031,37
280	518578,71	2203035,99
281	518568,24	2203014,35
282	518555,70	2203016,76
283	518555,11	2203015,50
284	518571,33	2203012,41
285	518591,62	2202917,68
286	518602,88	2202920,12
287	518597,52	2202946,11
288	518667,20	2202961,11
289	518672,60	2202934,91
255	518682,82	2202936,82

6.3. Муниципальное образование, в границах территории которого расположена вторая подзона приаэродромной территории аэродрома гражданской авиации Нижний Новгород (Стригино): городской округ «город Нижний Новгород».

6.4. Кадастровые кварталы, в границах территории которых полностью или частично расположена вторая подзона приаэродромной территории аэродрома гражданской авиации Нижний Новгород (Стригино): 52:00:0000000, 52:18:0000000, 52:18:0040229, 52:18:0040232.

6.5. Графическое изображение границ второй подзоны приаэродромной территории аэродрома гражданской авиации Нижний Новгород (Стригино) приведено на схеме 3.

Схема 3



7. Описание границ третьей подзоны:

7.1. Третья подзона приаэродромной территории аэродрома гражданской авиации Нижний Новгород (Стригино) выделена в границах полос воздушных подходов, установленных в соответствии с Федеральными правилами использования воздушного пространства Российской Федерации, утвержденными постановлением Правительства Российской Федерации от 11 марта 2010 г. № 138 (далее – постановление № 138)³, и с учетом ограничительных поверхностей аэродрома в соответствии с Федеральными авиационными правилами «Требования, предъявляемые к аэродромам, предназначенным для взлета, посадки, руления и стоянки гражданских воздушных судов», утвержденными приказом Министерства транспорта Российской Федерации от 25 августа 2015 г. № 262 (зарегистрирован Министерством юстиции Российской Федерации 9 октября 2015 г., регистрационный № 39264), с изменениями, внесенными приказом Министерства транспорта Российской Федерации от 24 ноября 2017 г. № 495 (зарегистрирован Министерством юстиции Российской Федерации 21 декабря 2017 г., регистрационный № 49344) (далее – ФАП-262).

7.2. Перечень координат характерных точек границ третьей подзоны приаэродромной территории аэродрома гражданской авиации Нижний Новгород (Стригино) приведен в таблице 4.1.

Таблица 4.1

Обозначение характерных точек границ	Координаты МСК-52 зона 2	
	X	Y
1	551405,27	2204566,14
2	549444,64	2213657,12
3	549444,27	2213656,98
4	549401,77	2213854,41
5	533796,85	2207962,44
6	533740,61	2208107,49
7	533682,30	2208253,35
8	533622,46	2208398,59
9	533561,11	2208543,19
10	533498,25	2208687,14
11	533433,88	2208830,42
12	533368,01	2208973,03

³ В соответствии с пунктом 3 постановления № 138 данный акт действует до 1 ноября 2026 г.

Обозначение характерных точек границ	Координаты МСК-52 зона 2	
	X	Y
13	533300,66	2209114,93
14	533231,82	2209256,13
15	533161,51	2209396,59
16	533089,74	2209536,31
17	533016,50	2209675,27
18	532941,81	2209813,46
19	532865,68	2209950,85
20	532788,11	2210087,44
21	532709,12	2210223,22
22	532628,71	2210358,15
23	532546,89	2210492,24
24	532463,67	2210625,47
25	532379,07	2210757,81
26	532293,08	2210889,26
27	532205,72	2211019,81
28	532116,99	2211149,43
29	532026,92	2211278,12
30	531935,50	2211405,85
31	531842,75	2211532,62
32	531748,67	2211658,42
33	531653,29	2211783,22
34	531556,60	2211907,01
35	531458,62	2212029,79
36	531359,36	2212151,53
37	531258,83	2212272,23
38	531157,05	2212391,87
39	531054,01	2212510,43
40	530949,74	2212627,91
41	530844,25	2212744,29
42	530737,54	2212859,56
43	530629,63	2212973,71
44	530520,53	2213086,72
45	530410,26	2213198,58
46	530298,82	2213309,28
47	530186,22	2213418,81
48	530072,49	2213527,16
49	529957,62	2213634,30
50	529841,65	2213740,24
51	529724,56	2213844,96
52	529606,39	2213948,44
53	529487,14	2214050,68

Обозначение характерных точек границ	Координаты МСК-52 зона 2	
	X	Y
54	529366,83	2214151,67
55	529245,47	2214251,39
56	529123,06	2214349,84
57	528999,64	2214447,00
58	528875,20	2214542,86
59	528749,77	2214637,41
60	528623,35	2214730,64
61	528495,96	2214822,55
62	528367,62	2214913,12
63	528238,34	2215002,33
64	528108,13	2215090,19
65	527977,01	2215176,68
66	527844,98	2215261,79
67	527712,08	2215345,52
68	527578,30	2215427,85
69	527443,67	2215508,77
70	527308,20	2215588,28
71	527171,91	2215666,36
72	527034,80	2215743,02
73	526896,90	2215818,23
74	526758,22	2215892,00
75	526618,78	2215964,31
76	526478,58	2216035,16
77	526337,65	2216104,53
78	526196,00	2216172,42
79	526053,65	2216238,83
80	525910,61	2216303,74
81	525766,90	2216367,15
82	525622,54	2216429,06
83	525477,53	2216489,45
84	525331,90	2216548,31
85	525185,66	2216605,65
86	525038,82	2216661,45
87	524891,42	2216715,72
88	524743,45	2216768,43
89	524594,93	2216819,60
90	524445,89	2216869,20
91	524339,40	2216903,59
92	524024,37	2217004,97
93	523866,03	2217053,05
94	523707,17	2217099,38

Обозначение характерных точек границ	Координаты МСК-52 зона 2	
	X	Y
95	523547,82	2217143,96
96	523387,98	2217186,77
97	523227,67	2217227,82
98	523066,93	2217267,09
99	522905,76	2217304,59
100	522744,19	2217340,32
101	522582,23	2217374,25
102	522419,91	2217406,40
103	522257,24	2217436,76
104	522094,25	2217465,31
105	521930,95	2217492,07
106	521767,37	2217517,03
107	521603,52	2217540,18
108	521439,43	2217561,52
109	521275,11	2217581,05
110	521110,59	2217598,77
111	520945,88	2217614,67
112	520781,01	2217628,75
113	520615,99	2217641,01
114	520450,84	2217651,45
115	520285,59	2217660,07
116	520120,26	2217666,87
117	519954,86	2217671,84
118	519789,41	2217674,98
119	519623,94	2217676,30
120	519458,47	2217675,80
121	519305,56	2217673,71
122	519152,69	2217670,06
123	518999,86	2217664,85
124	518847,09	2217658,09
125	518694,39	2217649,77
126	518541,79	2217639,89
127	518389,30	2217628,46
128	518236,93	2217615,47
129	518084,71	2217600,93
130	517932,63	2217584,84
131	517780,73	2217567,20
132	517629,02	2217548,01
133	517477,52	2217527,28
134	517326,23	2217505,00
135	517175,17	2217481,19

Обозначение характерных точек границ	Координаты МСК-52 зона 2	
	X	Y
136	517024,37	2217455,83
137	516873,83	2217428,94
138	516723,58	2217400,51
139	516573,62	2217370,56
140	516423,98	2217339,07
141	516274,66	2217306,07
142	516125,69	2217271,54
143	515977,08	2217235,49
144	515828,84	2217197,94
145	515681,00	2217158,87
146	515533,56	2217118,30
147	515386,54	2217076,22
148	515239,96	2217032,65
149	515093,83	2216987,59
150	514948,16	2216941,04
151	514802,98	2216893,01
152	514658,30	2216843,50
153	514514,13	2216792,52
154	514370,48	2216740,07
155	514227,38	2216686,16
156	514084,84	2216630,79
157	513942,86	2216573,98
158	513801,48	2216515,72
159	513660,69	2216456,02
160	513520,52	2216394,89
161	513380,98	2216332,33
162	513242,09	2216268,35
163	513103,85	2216202,96
164	512966,29	2216136,17
165	512829,42	2216067,97
166	512693,25	2215998,39
167	512557,80	2215927,42
168	512423,07	2215855,07
169	512289,10	2215781,35
170	512155,88	2215706,27
171	512023,43	2215629,84
172	511891,77	2215552,06
173	511760,90	2215472,94
174	511630,85	2215392,49
175	511501,63	2215310,72
176	511373,25	2215227,64

Обозначение характерных точек границ	Координаты МСК-52 зона 2	
	X	Y
177	511245,72	2215143,25
178	511119,06	2215057,57
179	510993,28	2214970,60
180	510868,39	2214882,35
181	510744,41	2214792,84
182	510621,35	2214702,06
183	510499,22	2214610,03
184	510378,03	2214516,77
185	510257,80	2214422,27
186	510138,55	2214326,56
187	510020,27	2214229,63
188	509902,98	2214131,50
189	509786,71	2214032,18
190	509671,45	2213931,68
191	509557,22	2213830,01
192	509444,04	2213727,18
193	509331,91	2213623,21
194	509220,84	2213518,09
195	509110,85	2213411,85
196	509001,95	2213304,50
197	508894,15	2213196,03
198	508787,47	2213086,48
199	508681,90	2212975,84
200	508577,47	2212864,13
201	508474,18	2212751,37
202	508372,05	2212637,55
203	508271,08	2212522,71
204	508171,29	2212406,83
205	508072,69	2212289,95
206	507975,28	2212172,07
207	507879,08	2212053,20
208	507784,09	2211933,36
209	507690,34	2211812,55
210	507597,81	2211690,79
211	507506,54	2211568,10
212	507416,52	2211444,49
213	507327,76	2211319,96
214	507240,28	2211194,53
215	507154,09	2211068,22
216	507069,18	2210941,04
217	506985,58	2210812,99

Обозначение характерных точек границ	Координаты МСК-52 зона 2	
	X	Y
218	506903,28	2210684,11
219	506822,31	2210554,39
220	506742,66	2210423,85
221	506664,34	2210292,50
222	506587,37	2210160,37
223	506511,75	2210027,45
224	506437,49	2209893,78
225	506364,59	2209759,35
226	506293,07	2209624,18
227	506222,93	2209488,30
228	506154,18	2209351,70
229	506086,83	2209214,41
230	506020,88	2209076,45
231	505956,34	2208937,81
232	505893,21	2208798,53
233	505831,51	2208658,61
234	505771,24	2208518,07
235	505712,40	2208376,92
236	505655,01	2208235,18
237	505599,06	2208092,86
238	505544,57	2207949,98
239	505491,54	2207806,55
240	505439,97	2207662,59
241	505389,88	2207518,11
242	505341,25	2207373,12
243	505294,11	2207227,65
244	505248,46	2207081,70
245	505204,29	2206935,30
246	505161,62	2206788,45
247	505120,45	2206641,18
248	505080,78	2206493,50
249	505042,62	2206345,41
250	505005,97	2206196,95
251	504970,84	2206048,12
252	504937,23	2205898,94
253	504905,13	2205749,43
254	504874,57	2205599,59
255	504845,53	2205449,45
256	504818,03	2205299,03
257	504792,06	2205148,33
258	504767,63	2204997,37

Обозначение характерных точек границ	Координаты МСК-52 зона 2	
	X	Y
259	504744,73	2204846,18
260	504723,38	2204694,75
261	504703,58	2204543,12
262	504685,32	2204391,30
263	504668,61	2204239,29
264	504653,46	2204087,12
265	504639,85	2203934,81
266	504627,80	2203782,37
267	504617,30	2203629,81
268	504608,36	2203477,15
269	504600,97	2203324,41
270	504595,14	2203171,60
271	504590,87	2203018,74
272	504588,16	2202865,84
273	504587,01	2202712,93
274	504587,42	2202560,01
275	504589,38	2202407,10
276	504592,91	2202254,22
277	504597,99	2202101,38
278	504604,63	2201948,61
279	504612,83	2201795,91
280	504621,89	2201654,27
281	487814,05	2200589,81
282	489772,16	2191498,28
283	489958,40	2191568,60
284	490010,86	2191325,36
285	505613,92	2197221,63
286	505690,66	2197028,98
287	505772,92	2196830,65
288	505858,01	2196633,52
289	505945,91	2196437,63
290	506036,61	2196243,01
291	506130,08	2196049,71
292	506226,31	2195857,78
293	506325,28	2195667,23
294	506426,96	2195478,13
295	506531,35	2195290,50
296	506638,40	2195104,38
297	506748,11	2194919,81
298	506860,45	2194736,84
299	506975,40	2194555,49

Обозначение характерных точек границ	Координаты МСК-52 зона 2	
	X	Y
300	507092,93	2194375,80
301	507213,02	2194197,81
302	507335,65	2194021,57
303	507460,79	2193847,09
304	507588,41	2193674,43
305	507718,49	2193503,60
306	507860,29	2193317,18
307	508004,98	2193133,00
308	508152,53	2192951,10
309	508302,90	2192771,53
310	508456,06	2192594,32
311	508611,97	2192419,53
312	508770,59	2192247,19
313	508931,87	2192077,35
314	509095,80	2191910,05
315	509262,31	2191745,33
316	509431,37	2191583,23
317	509602,95	2191423,79
318	509776,99	2191267,05
319	509953,46	2191113,05
320	510132,32	2190961,82
321	510313,51	2190813,40
322	510497,00	2190667,82
323	510682,74	2190525,13
324	510870,68	2190385,36
325	511060,78	2190248,54
326	511253,00	2190114,71
327	511447,28	2189983,89
328	511643,59	2189856,12
329	511841,86	2189731,43
330	512042,05	2189609,86
331	512244,12	2189491,42
332	512448,02	2189376,15
333	512653,69	2189264,08
334	512861,08	2189155,24
335	513070,15	2189049,65
336	513280,84	2188947,33
337	513493,11	2188848,32
338	513706,89	2188752,64
339	513922,14	2188660,30
340	514138,81	2188571,34

Обозначение характерных точек границ	Координаты МСК-52 зона 2	
	X	Y
341	514356,84	2188485,77
342	514576,18	2188403,61
343	514796,77	2188324,89
344	515018,57	2188249,62
345	515241,52	2188177,83
346	515465,56	2188109,53
347	515690,64	2188044,73
348	515916,70	2187983,45
349	516143,69	2187925,71
350	516371,56	2187871,53
351	516600,24	2187820,91
352	516829,69	2187773,86
353	517059,84	2187730,40
354	517290,65	2187690,55
355	517522,05	2187654,30
356	517753,98	2187621,67
357	517986,40	2187592,66
358	518219,24	2187567,29
359	518452,45	2187545,55
360	518685,97	2187527,46
361	518919,75	2187513,02
362	519153,72	2187502,23
363	519387,83	2187495,09
364	519622,03	2187491,61
365	519856,25	2187491,79
366	520118,15	2187496,32
367	520379,93	2187505,42
368	520641,51	2187519,10
369	520902,82	2187537,34
370	521163,76	2187560,14
371	521424,27	2187587,49
372	521684,26	2187619,38
373	521943,65	2187655,82
374	522202,37	2187696,77
375	522460,33	2187742,24
376	522717,46	2187792,21
377	522973,68	2187846,65
378	523228,91	2187905,57
379	523483,07	2187968,93
380	523736,09	2188036,72
381	523987,88	2188108,91

Обозначение характерных точек границ	Координаты МСК-52 зона 2	
	X	Y
382	524238,38	2188185,50
383	524487,50	2188266,44
384	524735,16	2188351,73
385	524981,30	2188441,32
386	525225,84	2188535,20
387	525468,70	2188633,34
388	525709,82	2188735,70
389	525949,10	2188842,25
390	526186,49	2188952,97
391	526421,91	2189067,82
392	526655,29	2189186,76
393	526886,56	2189309,76
394	527115,64	2189436,77
395	527342,47	2189567,77
396	527566,98	2189702,71
397	527789,10	2189841,55
398	528008,76	2189984,24
399	528225,89	2190130,75
400	528440,44	2190281,03
401	528652,32	2190435,04
402	528861,49	2190592,71
403	529067,86	2190754,02
404	529271,40	2190918,91
405	529472,02	2191087,32
406	529669,67	2191259,22
407	529864,28	2191434,54
408	530055,81	2191613,23
409	530244,19	2191795,23
410	530429,36	2191980,50
411	530611,26	2192168,98
412	530789,85	2192360,60
413	530965,07	2192555,31
414	531136,85	2192753,05
415	531305,16	2192953,76
416	531469,94	2193157,38
417	531631,14	2193363,84
418	531788,71	2193573,09
419	531942,60	2193785,06
420	532092,76	2193999,68
421	532239,15	2194216,89
422	532381,73	2194436,63

Обозначение характерных точек границ	Координаты МСК-52 зона 2	
	X	Y
423	532520,45	2194658,82
424	532655,27	2194883,40
425	532786,15	2195110,30
426	532913,04	2195339,45
427	533035,92	2195570,79
428	533154,73	2195804,23
429	533380,05	2196277,16
430	533410,08	2196342,02
431	533474,99	2196485,06
432	533538,41	2196628,77
433	533600,31	2196773,14
434	533660,70	2196918,15
435	533719,56	2197063,78
436	533776,90	2197210,02
437	533832,70	2197356,85
438	533886,97	2197504,26
439	533939,68	2197652,23
440	533990,85	2197800,74
441	534040,45	2197949,78
442	534088,49	2198099,33
443	534134,97	2198249,38
444	534179,87	2198399,91
445	534223,19	2198550,89
446	534264,93	2198702,32
447	534305,08	2198854,19
448	534343,63	2199006,46
449	534380,59	2199159,13
450	534415,95	2199312,17
451	534449,71	2199465,58
452	534481,85	2199619,34
453	534512,39	2199773,42
454	534541,31	2199927,81
455	534568,61	2200082,50
456	534594,29	2200237,47
457	534618,35	2200392,69
458	534640,77	2200548,16
459	534661,57	2200703,86
460	534680,74	2200859,76
461	534698,28	2201015,86
462	534714,18	2201172,13
463	534728,44	2201328,56

Обозначение характерных точек границ	Координаты МСК-52 зона 2	
	X	Y
464	534741,06	2201485,13
465	534752,04	2201641,83
466	534761,38	2201798,63
467	534769,08	2201955,52
468	534775,14	2202112,48
469	534779,55	2202269,50
470	534782,31	2202426,55
471	534783,44	2202583,63
472	534782,91	2202740,71
473	534780,74	2202897,77
474	534776,93	2203054,80
475	534771,48	2203211,79
476	534764,38	2203368,71
477	534756,77	2203507,13
1	551405,27	2204566,14

7.3. Муниципальные образования, в границах территорий которых полностью или частично расположена третья подзона приаэродромной территории аэродрома гражданской авиации Нижний Новгород (Стригино), приведены в таблице 4.2.

Таблица 4.2

№ п/п	Муниципальное образование
1	Городской округ «город Нижний Новгород»
2	Богородский муниципальный округ
3	Балахнинский муниципальный округ
4	Городской округ «город Дзержинск»
5	Кстовский муниципальный округ
6	Городской округ «город Бор»
7	Городецкий муниципальный округ

7.4. Перечень кадастровых кварталов, в границах территорий которых полностью или частично расположена третья подзона приаэродромной территории аэродрома гражданской авиации Нижний Новгород (Стригино), приведен в таблице 4.3.

Таблица 4.3

№ строки	Номера кадастровых кварталов				
	1	2	3	4	5
1	52:00:0000000	52:15:0000000	52:15:0140156	52:15:0150104	52:15:0150105
2	52:15:0150107	52:15:0150108	52:15:0150109	52:15:0150110	52:15:0150111
3	52:15:0150113	52:15:0150114	52:15:0150115	52:15:0150116	52:15:0150117
4	52:15:0150119	52:15:0150123	52:15:0150124	52:15:0150125	52:15:0150126
5	52:15:0150128	52:15:0150129	52:15:0150130	52:15:0150131	52:15:0150132
6	52:15:0150134	52:15:0150135	52:15:0150138	52:15:0150139	52:15:0150140
7	52:15:0150142	52:15:0150143	52:15:0150144	52:15:0150145	52:15:0150146
8	52:15:0150201	52:15:0150301	52:15:0150401	52:15:0150501	52:15:0150601
9	52:17:0060501	52:17:0060505	52:17:0070203	52:17:0080201	52:17:0080203
10	52:17:0080205	52:17:0080206	52:17:0080207	52:17:0080303	52:17:0080401
11	52:17:0080403	52:17:0080404	52:17:0080405	52:17:0080406	52:17:0080407
12	52:17:0080409	52:17:0080410	52:17:0080411	52:17:0080412	52:17:0080413
13	52:18:0000000	52:18:0010001	52:18:0010002	52:18:0010003	52:18:0010004
14	52:18:0010006	52:18:0010007	52:18:0010009	52:18:0010010	52:18:0010011
15	52:18:0010013	52:18:0010014	52:18:0010017	52:18:0010018	52:18:0010019
16	52:18:0010022	52:18:0010023	52:18:0010024	52:18:0010025	52:18:0010026
17	52:18:0010028	52:18:0010029	52:18:0010030	52:18:0010031	52:18:0010032
18	52:18:0010034	52:18:0010035	52:18:0010036	52:18:0010037	52:18:0010038
19	52:18:0010040	52:18:0010041	52:18:0010042	52:18:0010043	52:18:0010044
20	52:18:0010046	52:18:0010047	52:18:0010048	52:18:0010049	52:18:0010050
21	52:18:0010053	52:18:0010054	52:18:0010055	52:18:0010056	52:18:0010057
22	52:18:0010059	52:18:0010060	52:18:0010061	52:18:0010062	52:18:0010063
23	52:18:0010065	52:18:0010066	52:18:0010067	52:18:0010068	52:18:0010069
24	52:18:0010073	52:18:0010074	52:18:0010075	52:18:0010076	52:18:0010077
25	52:18:0010083	52:18:0010084	52:18:0010085	52:18:0010086	52:18:0010087
26	52:18:0010089	52:18:0010090	52:18:0010091	52:18:0010094	52:18:0010095
27	52:18:0010101	52:18:0010105	52:18:0010106	52:18:0010107	52:18:0010108
28	52:18:0010111	52:18:0010112	52:18:0010113	52:18:0010114	52:18:0010118
29	52:18:0010120	52:18:0010121	52:18:0010122	52:18:0010123	52:18:0010124
30	52:18:0010126	52:18:0010127	52:18:0010128	52:18:0010129	52:18:0010132
31	52:18:0010144	52:18:0010145	52:18:0010146	52:18:0010147	52:18:0010148
32	52:18:0010150	52:18:0010151	52:18:0010152	52:18:0010153	52:18:0010154
33	52:18:0010156	52:18:0010157	52:18:0010158	52:18:0010159	52:18:0010160
34	52:18:0010162	52:18:0010163	52:18:0010164	52:18:0010165	52:18:0010166
35	52:18:0010168	52:18:0010169	52:18:0010170	52:18:0010171	52:18:0010172
36	52:18:0010174	52:18:0010175	52:18:0010176	52:18:0010177	52:18:0010178
37	52:18:0010180	52:18:0010181	52:18:0010182	52:18:0010183	52:18:0010184
38	52:18:0010186	52:18:0010187	52:18:0010188	52:18:0010189	52:18:0010190
39	52:18:0010192	52:18:0010193	52:18:0010194	52:18:0010195	52:18:0010196
40	52:18:0010198	52:18:0010199	52:18:0010200	52:18:0010201	52:18:0010202

№ строки	Номера кадастровых кварталов				
	1	2	3	4	5
41	52:18:0010204	52:18:0010205	52:18:0010206	52:18:0010207	52:18:0010208
42	52:18:0010210	52:18:0010211	52:18:0010212	52:18:0010213	52:18:0010214
43	52:18:0010216	52:18:0010217	52:18:0010218	52:18:0010219	52:18:0010220
44	52:18:0010222	52:18:0010223	52:18:0010224	52:18:0010225	52:18:0010226
45	52:18:0010228	52:18:0010229	52:18:0010230	52:18:0010231	52:18:0010233
46	52:18:0010235	52:18:0010236	52:18:0010237	52:18:0010238	52:18:0010239
47	52:18:0010241	52:18:0010242	52:18:0010243	52:18:0010244	52:18:0010245
48	52:18:0010247	52:18:0010248	52:18:0010249	52:18:0010250	52:18:0010251
49	52:18:0010253	52:18:0010254	52:18:0010255	52:18:0010256	52:18:0010257
50	52:18:0010259	52:18:0010261	52:18:0010262	52:18:0010264	52:18:0010266
51	52:18:0010268	52:18:0010269	52:18:0010270	52:18:0010271	52:18:0010273
52	52:18:0010275	52:18:0010276	52:18:0010279	52:18:0010280	52:18:0010281
53	52:18:0010283	52:18:0010284	52:18:0010285	52:18:0010286	52:18:0010287
54	52:18:0010290	52:18:0010291	52:18:0010293	52:18:0010294	52:18:0010295
55	52:18:0010298	52:18:0010299	52:18:0010300	52:18:0010301	52:18:0010302
56	52:18:0010433	52:18:0010434	52:18:0010435	52:18:0010436	52:18:0010437
57	52:18:0010439	52:18:0010441	52:18:0010442	52:18:0010443	52:18:0010444
58	52:18:0010446	52:18:0010447	52:18:0010448	52:18:0010449	52:18:0010450
59	52:18:0010452	52:18:0010453	52:18:0010454	52:18:0010455	52:18:0010456
60	52:18:0010458	52:18:0010459	52:18:0010460	52:18:0010461	52:18:0010462
61	52:18:0010464	52:18:0010465	52:18:0010466	52:18:0010467	52:18:0010468
62	52:18:0010470	52:18:0010472	52:18:0010473	52:18:0010474	52:18:0010475
63	52:18:0010479	52:18:0010480	52:18:0010481	52:18:0010484	52:18:0010485
64	52:18:0010488	52:18:0010489	52:18:0010490	52:18:0010491	52:18:0010492
65	52:18:0010494	52:18:0010495	52:18:0010496	52:18:0010497	52:18:0010498
66	52:18:0010500	52:18:0010501	52:18:0010502	52:18:0010503	52:18:0010504
67	52:18:0010506	52:18:0010507	52:18:0010508	52:18:0010509	52:18:0010510
68	52:18:0010512	52:18:0010513	52:18:0010514	52:18:0010515	52:18:0010516
69	52:18:0010518	52:18:0010519	52:18:0010520	52:18:0010521	52:18:0010523
70	52:18:0010525	52:18:0010526	52:18:0010527	52:18:0010528	52:18:0010529
71	52:18:0010531	52:18:0010533	52:18:0010535	52:18:0010536	52:18:0010537
72	52:18:0010539	52:18:0010543	52:18:0010544	52:18:0010545	52:18:0010546
73	52:18:0010548	52:18:0010549	52:18:0010550	52:18:0010551	52:18:0010552
74	52:18:0010554	52:18:0010555	52:18:0010556	52:18:0010557	52:18:0010558
75	52:18:0010560	52:18:0010573	52:18:0010578	52:18:0010579	52:18:0010580
76	52:18:0010582	52:18:0010583	52:18:0010584	52:18:0010585	52:18:0010587
77	52:18:0010601	52:18:0010602	52:18:0010603	52:18:0010604	52:18:0010605
78	52:18:0010607	52:18:0010608	52:18:0010609	52:18:0010610	52:18:0010611
79	52:18:0010613	52:18:0010614	52:18:0010615	52:18:0010616	52:18:0010617
80	52:18:0010620	52:18:0010621	52:18:0010623	52:18:0010625	52:18:0010626
81	52:18:0010628	52:18:0010629	52:18:0010632	52:18:0010633	52:18:0010634
82	52:18:0010636	52:18:0010637	52:18:0020005	52:18:0020006	52:18:0020007

№ строки	Номера кадастровых кварталов				
	1	2	3	4	5
83	52:18:0020009	52:18:0020010	52:18:0020011	52:18:0020012	52:18:0020013
84	52:18:0020015	52:18:0020016	52:18:0020017	52:18:0020018	52:18:0020019
85	52:18:0020021	52:18:0020022	52:18:0020023	52:18:0020024	52:18:0020025
86	52:18:0020028	52:18:0020029	52:18:0020030	52:18:0020031	52:18:0020032
87	52:18:0020034	52:18:0020035	52:18:0020036	52:18:0020037	52:18:0020038
88	52:18:0020040	52:18:0020041	52:18:0020042	52:18:0020043	52:18:0020044
89	52:18:0020046	52:18:0020047	52:18:0020048	52:18:0020049	52:18:0020050
90	52:18:0020053	52:18:0020062	52:18:0020063	52:18:0020064	52:18:0020065
91	52:18:0020067	52:18:0020068	52:18:0020069	52:18:0020070	52:18:0020071
92	52:18:0020073	52:18:0020074	52:18:0020075	52:18:0020076	52:18:0020077
93	52:18:0020079	52:18:0020080	52:18:0020081	52:18:0020082	52:18:0020083
94	52:18:0020085	52:18:0020086	52:18:0020087	52:18:0020088	52:18:0020089
95	52:18:0020091	52:18:0020093	52:18:0020094	52:18:0020095	52:18:0020097
96	52:18:0020099	52:18:0020100	52:18:0020101	52:18:0020102	52:18:0020103
97	52:18:0020105	52:18:0020106	52:18:0020107	52:18:0020108	52:18:0020109
98	52:18:0020111	52:18:0020112	52:18:0020113	52:18:0020114	52:18:0020115
99	52:18:0020117	52:18:0020118	52:18:0020119	52:18:0020120	52:18:0020121
100	52:18:0020123	52:18:0020124	52:18:0020125	52:18:0020126	52:18:0020127
101	52:18:0020129	52:18:0020130	52:18:0020131	52:18:0020132	52:18:0020133
102	52:18:0020135	52:18:0020136	52:18:0020137	52:18:0020138	52:18:0020139
103	52:18:0020141	52:18:0020142	52:18:0020143	52:18:0020144	52:18:0020145
104	52:18:0020147	52:18:0020148	52:18:0020149	52:18:0020150	52:18:0020151
105	52:18:0020153	52:18:0020154	52:18:0020155	52:18:0020156	52:18:0020157
106	52:18:0020159	52:18:0020160	52:18:0020161	52:18:0020162	52:18:0020163
107	52:18:0020165	52:18:0020166	52:18:0020167	52:18:0020168	52:18:0020169
108	52:18:0020171	52:18:0020172	52:18:0020173	52:18:0020174	52:18:0020175
109	52:18:0020177	52:18:0020178	52:18:0020179	52:18:0020180	52:18:0020182
110	52:18:0020184	52:18:0020185	52:18:0020186	52:18:0020187	52:18:0020188
111	52:18:0020190	52:18:0020191	52:18:0020192	52:18:0020193	52:18:0020194
112	52:18:0030002	52:18:0030003	52:18:0030004	52:18:0030005	52:18:0030007
113	52:18:0030009	52:18:0030010	52:18:0030011	52:18:0030012	52:18:0030013
114	52:18:0030015	52:18:0030016	52:18:0030017	52:18:0030022	52:18:0030025
115	52:18:0030032	52:18:0030033	52:18:0030034	52:18:0030035	52:18:0030036
116	52:18:0030039	52:18:0030040	52:18:0030041	52:18:0030042	52:18:0030043
117	52:18:0030046	52:18:0030047	52:18:0030048	52:18:0030049	52:18:0030050
118	52:18:0030052	52:18:0030053	52:18:0030054	52:18:0030055	52:18:0030056
119	52:18:0030058	52:18:0030059	52:18:0030060	52:18:0030061	52:18:0030062
120	52:18:0030064	52:18:0030065	52:18:0030066	52:18:0030067	52:18:0030068
121	52:18:0030070	52:18:0030071	52:18:0030072	52:18:0030073	52:18:0030076
122	52:18:0030078	52:18:0030079	52:18:0030080	52:18:0030081	52:18:0030082
123	52:18:0030086	52:18:0030087	52:18:0030088	52:18:0030089	52:18:0030090
124	52:18:0030093	52:18:0030094	52:18:0030095	52:18:0030096	52:18:0030097

№ строки	Номера кадастровых кварталов				
	1	2	3	4	5
125	52:18:0030099	52:18:0030100	52:18:0030101	52:18:0030103	52:18:0030104
126	52:18:0030106	52:18:0030107	52:18:0030108	52:18:0030110	52:18:0030111
127	52:18:0030113	52:18:0030114	52:18:0030115	52:18:0030117	52:18:0030118
128	52:18:0030120	52:18:0030121	52:18:0030122	52:18:0030123	52:18:0030124
129	52:18:0030127	52:18:0030128	52:18:0030130	52:18:0030131	52:18:0030133
130	52:18:0030135	52:18:0030136	52:18:0030137	52:18:0030139	52:18:0030140
131	52:18:0030142	52:18:0030143	52:18:0030144	52:18:0030145	52:18:0030147
132	52:18:0030150	52:18:0030152	52:18:0030155	52:18:0030157	52:18:0030158
133	52:18:0030161	52:18:0030164	52:18:0030165	52:18:0030166	52:18:0030168
134	52:18:0030172	52:18:0030173	52:18:0030174	52:18:0030175	52:18:0030176
135	52:18:0030178	52:18:0030179	52:18:0030180	52:18:0030181	52:18:0030182
136	52:18:0030184	52:18:0030185	52:18:0030186	52:18:0030187	52:18:0030188
137	52:18:0030193	52:18:0030194	52:18:0030197	52:18:0030198	52:18:0030199
138	52:18:0030201	52:18:0030203	52:18:0030204	52:18:0030207	52:18:0030208
139	52:18:0030210	52:18:0030212	52:18:0030213	52:18:0030214	52:18:0030215
140	52:18:0030218	52:18:0030219	52:18:0030220	52:18:0030221	52:18:0030222
141	52:18:0030225	52:18:0030226	52:18:0030227	52:18:0030228	52:18:0030229
142	52:18:0030232	52:18:0030233	52:18:0030234	52:18:0030235	52:18:0030236
143	52:18:0030238	52:18:0030239	52:18:0030240	52:18:0030241	52:18:0030242
144	52:18:0030244	52:18:0030245	52:18:0030246	52:18:0030247	52:18:0030248
145	52:18:0030250	52:18:0030251	52:18:0030252	52:18:0030253	52:18:0030254
146	52:18:0030256	52:18:0030257	52:18:0030258	52:18:0030259	52:18:0030260
147	52:18:0030262	52:18:0030264	52:18:0030265	52:18:0030266	52:18:0030267
148	52:18:0030269	52:18:0030271	52:18:0030272	52:18:0030273	52:18:0030274
149	52:18:0030276	52:18:0030277	52:18:0030278	52:18:0030279	52:18:0030280
150	52:18:0030282	52:18:0030283	52:18:0030284	52:18:0030285	52:18:0030286
151	52:18:0030288	52:18:0030289	52:18:0030290	52:18:0030291	52:18:0030292
152	52:18:0030294	52:18:0030296	52:18:0030297	52:18:0030298	52:18:0030299
153	52:18:0030301	52:18:0030302	52:18:0030303	52:18:0030304	52:18:0030305
154	52:18:0030307	52:18:0030308	52:18:0030309	52:18:0030310	52:18:0030311
155	52:18:0030313	52:18:0030314	52:18:0030315	52:18:0030316	52:18:0030317
156	52:18:0030319	52:18:0030320	52:18:0030321	52:18:0030322	52:18:0030323
157	52:18:0030325	52:18:0030326	52:18:0030327	52:18:0030328	52:18:0030329
158	52:18:0030331	52:18:0030332	52:18:0030333	52:18:0030334	52:18:0030335
159	52:18:0030337	52:18:0030338	52:18:0030339	52:18:0030340	52:18:0030341
160	52:18:0030343	52:18:0030344	52:18:0030345	52:18:0030346	52:18:0030347
161	52:18:0030349	52:18:0030350	52:18:0030351	52:18:0030352	52:18:0030353
162	52:18:0030355	52:18:0030356	52:18:0030357	52:18:0030358	52:18:0030359
163	52:18:0030361	52:18:0030365	52:18:0030366	52:18:0030367	52:18:0030368
164	52:18:0030370	52:18:0030371	52:18:0030375	52:18:0030376	52:18:0030377
165	52:18:0030379	52:18:0030380	52:18:0030381	52:18:0030382	52:18:0030384
166	52:18:0030386	52:18:0030387	52:18:0030388	52:18:0030414	52:18:0030500

№ строки	Номера кадастровых кварталов				
	1	2	3	4	5
167	52:18:0030502	52:18:0030503	52:18:0030504	52:18:0040001	52:18:0040002
168	52:18:0040004	52:18:0040005	52:18:0040006	52:18:0040007	52:18:0040008
169	52:18:0040010	52:18:0040011	52:18:0040012	52:18:0040015	52:18:0040016
170	52:18:0040018	52:18:0040019	52:18:0040020	52:18:0040021	52:18:0040022
171	52:18:0040024	52:18:0040025	52:18:0040026	52:18:0040027	52:18:0040028
172	52:18:0040030	52:18:0040031	52:18:0040032	52:18:0040033	52:18:0040034
173	52:18:0040036	52:18:0040037	52:18:0040038	52:18:0040039	52:18:0040040
174	52:18:0040046	52:18:0040047	52:18:0040048	52:18:0040049	52:18:0040050
175	52:18:0040052	52:18:0040053	52:18:0040054	52:18:0040055	52:18:0040056
176	52:18:0040058	52:18:0040059	52:18:0040060	52:18:0040061	52:18:0040062
177	52:18:0040064	52:18:0040065	52:18:0040066	52:18:0040067	52:18:0040068
178	52:18:0040070	52:18:0040071	52:18:0040072	52:18:0040073	52:18:0040074
179	52:18:0040076	52:18:0040077	52:18:0040078	52:18:0040079	52:18:0040080
180	52:18:0040082	52:18:0040083	52:18:0040084	52:18:0040085	52:18:0040086
181	52:18:0040088	52:18:0040089	52:18:0040090	52:18:0040091	52:18:0040092
182	52:18:0040094	52:18:0040095	52:18:0040096	52:18:0040097	52:18:0040098
183	52:18:0040100	52:18:0040101	52:18:0040102	52:18:0040103	52:18:0040104
184	52:18:0040106	52:18:0040108	52:18:0040109	52:18:0040110	52:18:0040111
185	52:18:0040113	52:18:0040114	52:18:0040115	52:18:0040116	52:18:0040117
186	52:18:0040119	52:18:0040120	52:18:0040121	52:18:0040122	52:18:0040123
187	52:18:0040125	52:18:0040126	52:18:0040127	52:18:0040128	52:18:0040129
188	52:18:0040131	52:18:0040132	52:18:0040133	52:18:0040134	52:18:0040135
189	52:18:0040137	52:18:0040138	52:18:0040139	52:18:0040140	52:18:0040141
190	52:18:0040143	52:18:0040144	52:18:0040145	52:18:0040146	52:18:0040147
191	52:18:0040149	52:18:0040150	52:18:0040152	52:18:0040153	52:18:0040154
192	52:18:0040156	52:18:0040157	52:18:0040158	52:18:0040159	52:18:0040161
193	52:18:0040163	52:18:0040164	52:18:0040165	52:18:0040166	52:18:0040167
194	52:18:0040169	52:18:0040170	52:18:0040171	52:18:0040172	52:18:0040173
195	52:18:0040176	52:18:0040178	52:18:0040179	52:18:0040180	52:18:0040181
196	52:18:0040183	52:18:0040184	52:18:0040185	52:18:0040186	52:18:0040189
197	52:18:0040191	52:18:0040192	52:18:0040193	52:18:0040194	52:18:0040195
198	52:18:0040197	52:18:0040198	52:18:0040199	52:18:0040200	52:18:0040201
199	52:18:0040205	52:18:0040206	52:18:0040207	52:18:0040208	52:18:0040209
200	52:18:0040211	52:18:0040216	52:18:0040217	52:18:0040219	52:18:0040220
201	52:18:0040222	52:18:0040223	52:18:0040224	52:18:0040225	52:18:0040226
202	52:18:0040228	52:18:0040229	52:18:0040230	52:18:0040231	52:18:0040232
203	52:18:0040234	52:18:0040235	52:18:0040238	52:18:0040239	52:18:0040240
204	52:18:0040242	52:18:0040243	52:18:0040245	52:18:0040246	52:18:0040247
205	52:18:0040249	52:18:0040250	52:18:0040251	52:18:0040252	52:18:0040253
206	52:18:0040255	52:18:0040256	52:18:0040257	52:18:0040258	52:18:0040259
207	52:18:0040262	52:18:0040263	52:18:0040264	52:18:0040265	52:18:0040266
208	52:18:0040268	52:18:0040269	52:18:0040270	52:18:0040271	52:18:0040272

№ строки	Номера кадастровых кварталов				
	1	2	3	4	5
209	52:18:0040274	52:18:0040275	52:18:0040276	52:18:0040277	52:18:0040278
210	52:18:0040280	52:18:0040281	52:18:0040282	52:18:0040283	52:18:0040284
211	52:18:0040286	52:18:0040287	52:18:0040288	52:18:0040289	52:18:0040290
212	52:18:0040293	52:18:0040294	52:18:0040295	52:18:0040296	52:18:0040297
213	52:18:0040299	52:18:0040300	52:18:0040301	52:18:0040302	52:18:0040303
214	52:18:0040305	52:18:0040306	52:18:0040307	52:18:0040308	52:18:0040309
215	52:18:0040312	52:18:0040313	52:18:0040314	52:18:0040315	52:18:0040316
216	52:18:0040318	52:18:0040319	52:18:0040320	52:18:0040321	52:18:0040322
217	52:18:0040324	52:18:0040325	52:18:0040326	52:18:0040327	52:18:0040328
218	52:18:0040330	52:18:0040331	52:18:0040332	52:18:0040333	52:18:0040334
219	52:18:0040336	52:18:0040337	52:18:0040338	52:18:0040339	52:18:0040340
220	52:18:0040342	52:18:0040343	52:18:0040344	52:18:0040345	52:18:0040346
221	52:18:0040348	52:18:0040349	52:18:0040350	52:18:0040351	52:18:0040352
222	52:18:0040356	52:18:0040357	52:18:0040358	52:18:0040359	52:18:0040360
223	52:18:0040362	52:18:0040363	52:18:0040364	52:18:0040365	52:18:0040367
224	52:18:0040371	52:18:0040372	52:18:0040373	52:18:0040374	52:18:0040376
225	52:18:0040378	52:18:0040379	52:18:0040380	52:18:0040381	52:18:0040382
226	52:18:0040384	52:18:0040385	52:18:0040386	52:18:0040387	52:18:0040388
227	52:18:0040390	52:18:0040391	52:18:0040392	52:18:0040393	52:18:0040394
228	52:18:0040396	52:18:0040397	52:18:0040399	52:18:0040400	52:18:0040401
229	52:18:0040403	52:18:0040404	52:18:0040405	52:18:0040406	52:18:0040407
230	52:18:0040410	52:18:0040411	52:18:0040412	52:18:0040413	52:18:0040414
231	52:18:0040416	52:18:0040417	52:18:0040418	52:18:0040419	52:18:0040420
232	52:18:0040423	52:18:0040424	52:18:0040425	52:18:0040426	52:18:0040427
233	52:18:0040429	52:18:0040430	52:18:0040431	52:18:0040432	52:18:0040433
234	52:18:0040435	52:18:0040436	52:18:0040437	52:18:0040438	52:18:0040439
235	52:18:0040441	52:18:0040442	52:18:0040443	52:18:0040444	52:18:0040445
236	52:18:0040447	52:18:0040448	52:18:0040449	52:18:0040450	52:18:0040451
237	52:18:0040453	52:18:0040454	52:18:0040455	52:18:0040456	52:18:0040457
238	52:18:0040459	52:18:0040460	52:18:0040461	52:18:0040462	52:18:0040463
239	52:18:0040465	52:18:0040466	52:18:0040467	52:18:0040468	52:18:0040469
240	52:18:0040471	52:18:0040472	52:18:0040473	52:18:0040474	52:18:0040475
241	52:18:0040477	52:18:0040479	52:18:0040480	52:18:0040481	52:18:0040482
242	52:18:0040484	52:18:0040485	52:18:0040486	52:18:0040487	52:18:0040488
243	52:18:0040490	52:18:0040491	52:18:0040492	52:18:0040493	52:18:0040495
244	52:18:0040497	52:18:0040499	52:18:0040500	52:18:0040501	52:18:0040502
245	52:18:0040504	52:18:0040507	52:18:0040508	52:18:0040509	52:18:0040510
246	52:18:0040513	52:18:0040514	52:18:0040515	52:18:0040517	52:18:0040519
247	52:18:0040522	52:18:0040523	52:18:0040524	52:18:0040525	52:18:0040526
248	52:18:0040529	52:18:0040530	52:18:0040531	52:18:0040533	52:18:0040534
249	52:18:0040536	52:18:0040537	52:18:0040538	52:18:0040539	52:18:0040540
250	52:18:0040542	52:18:0040543	52:18:0040544	52:18:0040545	52:18:0040546

№ строки	Номера кадастровых кварталов				
	1	2	3	4	5
251	52:18:0040548	52:18:0040549	52:18:0040550	52:18:0040551	52:18:0040552
252	52:18:0040554	52:18:0040555	52:18:0040556	52:18:0040557	52:18:0040558
253	52:18:0040560	52:18:0040561	52:18:0040562	52:18:0040563	52:18:0040564
254	52:18:0040566	52:18:0040567	52:18:0040568	52:18:0040569	52:18:0040570
255	52:18:0040572	52:18:0040573	52:18:0040574	52:18:0040575	52:18:0040577
256	52:18:0040581	52:18:0040582	52:18:0040583	52:18:0040584	52:18:0040585
257	52:18:0040587	52:18:0040589	52:18:0040590	52:18:0040591	52:18:0040592
258	52:18:0040594	52:18:0040595	52:18:0040596	52:18:0040597	52:18:0040598
259	52:18:0040605	52:18:0040606	52:18:0040607	52:18:0040608	52:18:0040609
260	52:18:0040611	52:18:0040612	52:18:0040613	52:18:0040614	52:18:0040615
261	52:18:0040702	52:18:0040703	52:18:0040704	52:18:0040705	52:18:0040706
262	52:18:0040708	52:18:0040709	52:18:0040710	52:18:0040711	52:18:0040712
263	52:18:0040714	52:18:0040715	52:18:0040716	52:18:0040719	52:18:0050002
264	52:18:0050004	52:18:0050005	52:18:0050006	52:18:0050007	52:18:0050008
265	52:18:0050011	52:18:0050012	52:18:0050013	52:18:0050014	52:18:0050015
266	52:18:0050017	52:18:0050018	52:18:0050019	52:18:0050020	52:18:0050021
267	52:18:0050023	52:18:0050024	52:18:0050025	52:18:0050026	52:18:0050027
268	52:18:0050029	52:18:0050030	52:18:0050031	52:18:0050032	52:18:0050033
269	52:18:0050035	52:18:0050036	52:18:0050037	52:18:0050039	52:18:0050040
270	52:18:0050042	52:18:0050043	52:18:0050044	52:18:0050045	52:18:0050046
271	52:18:0050048	52:18:0050049	52:18:0050050	52:18:0050051	52:18:0050052
272	52:18:0050054	52:18:0050055	52:18:0050056	52:18:0050057	52:18:0050058
273	52:18:0050060	52:18:0050061	52:18:0050062	52:18:0050063	52:18:0050064
274	52:18:0050066	52:18:0050067	52:18:0050068	52:18:0050069	52:18:0050070
275	52:18:0050072	52:18:0050073	52:18:0050074	52:18:0050075	52:18:0050076
276	52:18:0050078	52:18:0050079	52:18:0050080	52:18:0050081	52:18:0050082
277	52:18:0050084	52:18:0050085	52:18:0050086	52:18:0050087	52:18:0050088
278	52:18:0050090	52:18:0050091	52:18:0050092	52:18:0050093	52:18:0050095
279	52:18:0050097	52:18:0050098	52:18:0050099	52:18:0050100	52:18:0050101
280	52:18:0050103	52:18:0050104	52:18:0050105	52:18:0050106	52:18:0050107
281	52:18:0050109	52:18:0050110	52:18:0050111	52:18:0050112	52:18:0050113
282	52:18:0050115	52:18:0050116	52:18:0050117	52:18:0050118	52:18:0050119
283	52:18:0050121	52:18:0050122	52:18:0050123	52:18:0050124	52:18:0050125
284	52:18:0050127	52:18:0050128	52:18:0050129	52:18:0050130	52:18:0050131
285	52:18:0050133	52:18:0050134	52:18:0050135	52:18:0050136	52:18:0050137
286	52:18:0050143	52:18:0050144	52:18:0050145	52:18:0050146	52:18:0050147
287	52:18:0050149	52:18:0050150	52:18:0050153	52:18:0050154	52:18:0050155
288	52:18:0050157	52:18:0050158	52:18:0050159	52:18:0050160	52:18:0050161
289	52:18:0050163	52:18:0050164	52:18:0050165	52:18:0050166	52:18:0050167
290	52:18:0050169	52:18:0050170	52:18:0050171	52:18:0050172	52:18:0050173
291	52:18:0050175	52:18:0050176	52:18:0050177	52:18:0050178	52:18:0050179
292	52:18:0050181	52:18:0050182	52:18:0050183	52:18:0050184	52:18:0050185

№ строки	Номера кадастровых кварталов				
	1	2	3	4	5
293	52:18:0050187	52:18:0050188	52:18:0050189	52:18:0050190	52:18:0050191
294	52:18:0050193	52:18:0050195	52:18:0050196	52:18:0050197	52:18:0050198
295	52:18:0050200	52:18:0050201	52:18:0050202	52:18:0050203	52:18:0050204
296	52:18:0050206	52:18:0050207	52:18:0050208	52:18:0050209	52:18:0050210
297	52:18:0050212	52:18:0050213	52:18:0050214	52:18:0050215	52:18:0050216
298	52:18:0050218	52:18:0050219	52:18:0050223	52:18:0050224	52:18:0050227
299	52:18:0050229	52:18:0050230	52:18:0050231	52:18:0050232	52:18:0050233
300	52:18:0050235	52:18:0050236	52:18:0050237	52:18:0050238	52:18:0050239
301	52:18:0050241	52:18:0050242	52:18:0050243	52:18:0050244	52:18:0050245
302	52:18:0050247	52:18:0050248	52:18:0050249	52:18:0050250	52:18:0050251
303	52:18:0050253	52:18:0050254	52:18:0050255	52:18:0050256	52:18:0050257
304	52:18:0050260	52:18:0050262	52:18:0050266	52:18:0050267	52:18:0050268
305	52:18:0050270	52:18:0050271	52:18:0050272	52:18:0050273	52:18:0050274
306	52:18:0050276	52:18:0050277	52:18:0050278	52:18:0050279	52:18:0050280
307	52:18:0050282	52:18:0050283	52:18:0050284	52:18:0050285	52:18:0050286
308	52:18:0050289	52:18:0050290	52:18:0050291	52:18:0050292	52:18:0050293
309	52:18:0050295	52:18:0050296	52:18:0050300	52:18:0050301	52:18:0050302
310	52:18:0050305	52:18:0050306	52:18:0050307	52:18:0050308	52:18:0050309
311	52:18:0050311	52:18:0050314	52:18:0050401	52:18:0050402	52:18:0050403
312	52:18:0050405	52:18:0050406	52:18:0050407	52:18:0050408	52:18:0050409
313	52:18:0060144	52:18:0060145	52:18:0060149	52:18:0060155	52:18:0060157
314	52:18:0070002	52:18:0070003	52:18:0070004	52:18:0070005	52:18:0070006
315	52:18:0070008	52:18:0070009	52:18:0070041	52:18:0070042	52:18:0070043
316	52:18:0070045	52:18:0070046	52:18:0070047	52:18:0070048	52:18:0070049
317	52:18:0070052	52:18:0070053	52:18:0070054	52:18:0070115	52:18:0070165
318	52:18:0070171	52:18:0070172	52:18:0070173	52:18:0070174	52:18:0070176
319	52:18:0070178	52:18:0070179	52:18:0070180	52:18:0070181	52:18:0070182
320	52:18:0070184	52:18:0070185	52:18:0070186	52:18:0070187	52:18:0070188
321	52:18:0070190	52:18:0070191	52:18:0070192	52:18:0070193	52:18:0070194
322	52:18:0070196	52:18:0070197	52:18:0070198	52:18:0070200	52:18:0070201
323	52:18:0070203	52:18:0070204	52:18:0070205	52:18:0070206	52:18:0070207
324	52:18:0070209	52:18:0070210	52:18:0070211	52:18:0070212	52:18:0070213
325	52:18:0070215	52:18:0070216	52:18:0070217	52:18:0070218	52:18:0070219
326	52:18:0070224	52:18:0070261	52:18:0070262	52:18:0070276	52:18:0070513
327	52:18:0070515	52:18:0070516	52:18:0070517	52:18:0070518	52:18:0070519
328	52:18:0080002	52:18:0080003	52:18:0080004	52:18:0080005	52:18:0080006
329	52:18:0080008	52:18:0080009	52:18:0080010	52:18:0080011	52:18:0080012
330	52:18:0080014	52:18:0080015	52:18:0080016	52:18:0080017	52:18:0080018
331	52:18:0080020	52:18:0080021	52:18:0080022	52:18:0080023	52:18:0080024
332	52:18:0080026	52:18:0080027	52:18:0080028	52:18:0080029	52:18:0080030
333	52:18:0080032	52:18:0080034	52:18:0080035	52:18:0080036	52:18:0080037
334	52:18:0080039	52:18:0080040	52:18:0080041	52:18:0080042	52:18:0080043

№ строки	Номера кадастровых кварталов				
	1	2	3	4	5
335	52:18:0080045	52:18:0080046	52:18:0080047	52:18:0080048	52:18:0080049
336	52:18:0080051	52:18:0080052	52:18:0080053	52:18:0080054	52:18:0080055
337	52:18:0080057	52:18:0080058	52:18:0080059	52:18:0080060	52:18:0080061
338	52:18:0080063	52:18:0080064	52:18:0080065	52:18:0080066	52:18:0080067
339	52:18:0080069	52:18:0080070	52:18:0080071	52:18:0080072	52:18:0080073
340	52:18:0080075	52:18:0080076	52:18:0080077	52:18:0080078	52:18:0080079
341	52:18:0080081	52:18:0080082	52:18:0080083	52:18:0080084	52:18:0080085
342	52:18:0080087	52:18:0080088	52:18:0080089	52:18:0080090	52:18:0080091
343	52:18:0080093	52:18:0080094	52:18:0080095	52:18:0080096	52:18:0080097
344	52:18:0080099	52:18:0080100	52:18:0080101	52:18:0080102	52:18:0080103
345	52:18:0080105	52:18:0080106	52:18:0080107	52:18:0080108	52:18:0080109
346	52:18:0080111	52:18:0080112	52:18:0080113	52:18:0080114	52:18:0080115
347	52:18:0080117	52:18:0080118	52:18:0080119	52:18:0080120	52:18:0080121
348	52:18:0080123	52:18:0080124	52:18:0080125	52:18:0080126	52:18:0080127
349	52:18:0080129	52:18:0080130	52:18:0080131	52:18:0080132	52:18:0080133
350	52:18:0080136	52:18:0080137	52:18:0080138	52:18:0080139	52:18:0080140
351	52:18:0080142	52:18:0080143	52:18:0080144	52:18:0080145	52:18:0080146
352	52:18:0080152	52:18:0080153	52:18:0080154	52:18:0080155	52:18:0080156
353	52:18:0080158	52:18:0080159	52:18:0080160	52:18:0080161	52:18:0080162
354	52:18:0080164	52:18:0080165	52:18:0080166	52:18:0080167	52:18:0080168
355	52:18:0080170	52:18:0080171	52:18:0080173	52:18:0080174	52:18:0080175
356	52:18:0080177	52:18:0080178	52:18:0080180	52:18:0080181	52:18:0080182
357	52:18:0080184	52:18:0080185	52:18:0080186	52:18:0080187	52:18:0080188
358	52:18:0080190	52:18:0080191	52:18:0080192	52:18:0080193	52:18:0080194
359	52:18:0080196	52:18:0080197	52:18:0080198	52:18:0080199	52:18:0080200
360	52:18:0080202	52:18:0080203	52:18:0080204	52:18:0080205	52:18:0080206
361	52:18:0080208	52:18:0080209	52:18:0080210	52:18:0080211	52:18:0080212
362	52:18:0080214	52:18:0080215	52:18:0080216	52:18:0080218	52:18:0080219
363	52:18:0080221	52:18:0080222	52:18:0080223	52:18:0080224	52:18:0080225
364	52:18:0080227	52:18:0080228	52:18:0080230	52:18:0080231	52:18:0080232
365	52:18:0080236	52:18:0080237	52:18:0080238	52:18:0080239	52:18:0080240
366	52:18:0080245	52:18:0080246	52:18:0080247	52:18:0080248	52:18:0080249
367	52:18:0080251	52:18:0080252	52:18:0080253	52:18:0080254	52:18:0080255
368	52:18:0080257	52:18:0080258	52:18:0080259	52:18:0080260	52:18:0080261
369	52:18:0080263	52:18:0080264	52:18:0080265	52:18:0080266	52:18:0080267
370	52:18:0080269	52:18:0080272	52:18:0080274	52:18:0080275	52:18:0080276
371	52:18:0080284	52:18:0080285	52:18:0080286	52:18:0080287	52:18:0080288
372	52:18:0080290	52:18:0080291	52:18:0080292	52:18:0080293	52:18:0080294
373	52:18:0080296	52:18:0080297	52:18:0080300	52:18:0080301	52:18:0080302
374	52:18:0080304	52:18:0080305	52:18:0080306	52:18:0080307	52:18:0080308
375	52:18:0080310	52:18:0080311	52:18:0080312	52:18:0080313	52:18:0080314
376	52:18:0080316	52:18:0080317	52:18:0080318	52:18:0080319	52:18:0080320

№ строки	Номера кадастровых кварталов				
	1	2	3	4	5
377	52:18:0080322	52:18:0080323	52:18:0080324	52:18:0080325	52:18:0080326
378	52:18:0080328	52:18:0080329	52:18:0080330	52:18:0080331	52:18:0080332
379	52:18:0080334	52:18:0080335	52:18:0080336	52:18:0080337	52:18:0080338
380	52:18:0080340	52:18:0080341	52:18:0080342	52:18:0080343	52:18:0080345
381	52:18:0080347	52:18:0080348	52:18:0080349	52:18:0080350	52:18:0080351
382	52:18:0080353	52:18:0080354	52:18:0080357	52:18:0080358	52:18:0080359
383	52:18:0080361	52:18:0080362	52:18:0080363	52:18:0080364	52:18:0080365
384	52:18:0080367	52:18:0080401	52:18:0080402	52:18:0080403	52:18:0080404
385	52:18:0080406	52:18:0080407	52:18:0080408	52:18:0100009	52:18:0100016
386	52:20:0000000	52:20:0600024	52:20:0600025	52:20:0600026	52:20:0600070
387	52:20:1100028	52:20:1100075	52:21:0000000	52:21:0000001	52:21:0000002
388	52:21:0000004	52:21:0000005	52:21:0000006	52:21:0000007	52:21:0000008
389	52:21:0000013	52:21:0000015	52:21:0000016	52:21:0000017	52:21:0000018
390	52:21:0000021	52:21:0000026	52:21:0000035	52:21:0000057	52:21:0000144
391	52:21:0000146	52:21:0000147	52:21:0000151	52:21:0000152	52:21:0000153
392	52:21:0000155	52:21:0000157	52:21:0000162	52:21:0000163	52:21:0000164
393	52:21:0000209	52:21:0000210	52:21:0000211	52:21:0000212	52:21:0000214
394	52:21:0000219	52:21:0000226	52:21:0000227	52:21:0000249	52:21:0000250
395	52:21:0000255	52:21:0000263	52:21:0000264	52:21:0000265	52:21:0000267
396	52:21:0000269	52:21:0000270	52:21:0000280	52:21:0000284	52:21:0000285
397	52:21:0000293	52:21:0000294	52:21:0000296	52:21:0000297	52:21:0000299
398	52:21:0000303	52:21:0000304	52:24:0000000	52:24:0020002	52:24:0020003
399	52:24:0020403	52:24:0020601	52:24:0020602	52:24:0020603	52:24:0020701
400	52:24:0020901	52:24:0020902	52:24:0020905	52:24:0020906	52:24:0020907
401	52:24:0021002	52:24:0021003	52:24:0021004	52:24:0021005	52:24:0021101
402	52:24:0021103	52:24:0021104	52:24:0021105	52:24:0021106	52:24:0021107
403	52:24:0021202	52:24:0021203	52:24:0021204	52:24:0021205	52:24:0030001
404	52:24:0030101	52:24:0030102	52:24:0030103	52:24:0030201	52:24:0030301
405	52:24:0030303	52:24:0030304	52:24:0030401	52:24:0030402	52:24:0030403
406	52:24:0030502	52:24:0030601	52:24:0030602	52:24:0030701	52:24:0030702
407	52:24:0030704	52:24:0030705	52:24:0030901	52:24:0030902	52:24:0030903
408	52:24:0030905	52:24:0030906	52:24:0031001	52:24:0031002	52:24:0031003
409	52:24:0031005	52:24:0031006	52:24:0031007	52:24:0031101	52:24:0031102
410	52:24:0031104	52:24:0031202	52:24:0031204	52:24:0031207	52:24:0031401
411	52:24:0040101	52:24:0040102	52:24:0040103	52:24:0040104	52:24:0040105
412	52:24:0040107	52:24:0040108	52:24:0040109	52:24:0040110	52:24:0040111
413	52:24:0040113	52:24:0040114	52:24:0040201	52:24:0040202	52:24:0040203
414	52:24:0040205	52:24:0040206	52:24:0040207	52:24:0040208	52:24:0040209
415	52:24:0040211	52:24:0040212	52:24:0040301	52:24:0040401	52:24:0080003
416	52:24:0090002	52:24:0090003	52:24:0090004	52:24:0090501	52:24:0090601
417	52:24:0090801	52:24:0090802	52:24:0090803	52:24:0090901	52:24:0090902
418	52:24:0090904	52:24:0091002	52:24:0091003	52:24:0091004	52:24:0110001

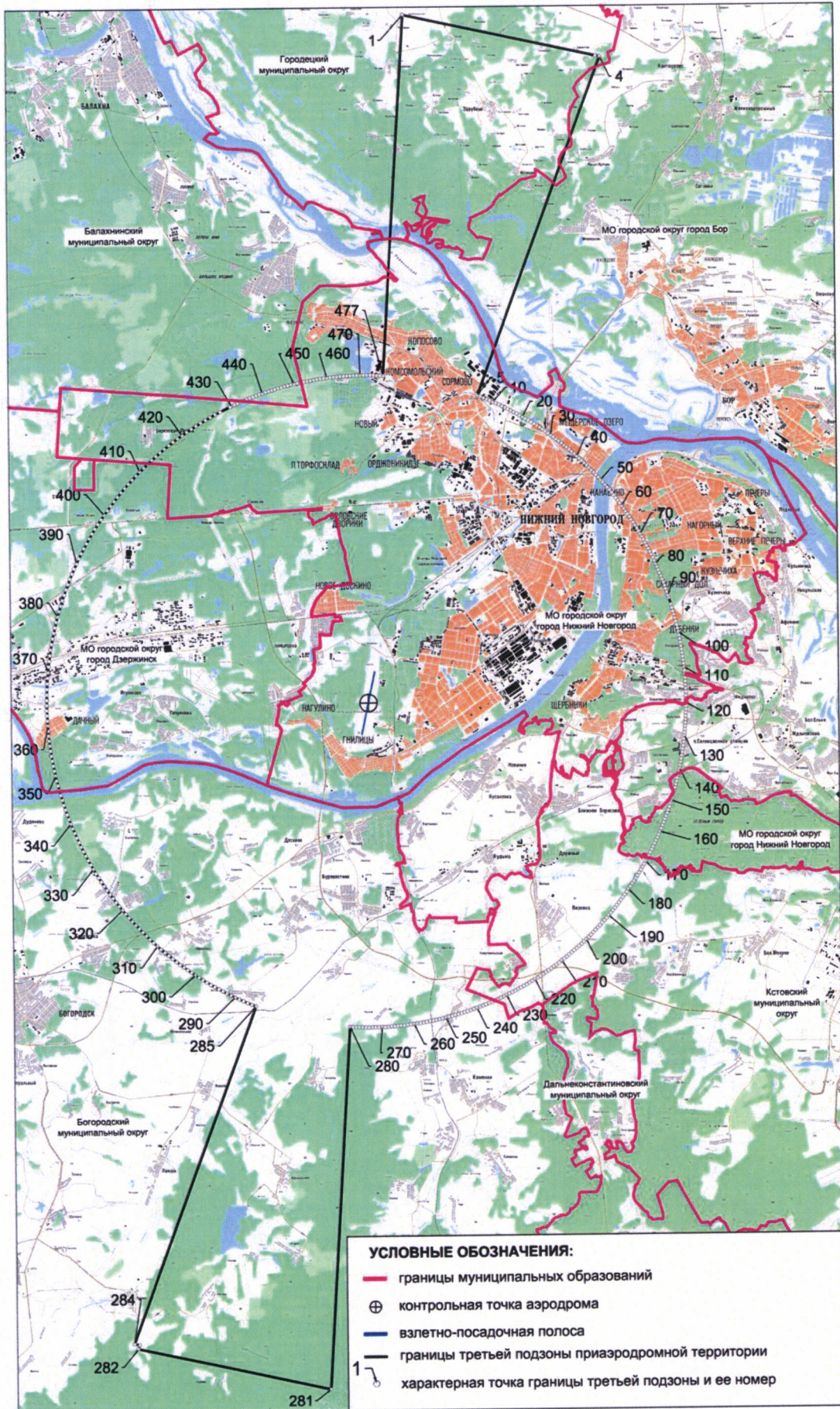
№ строки	Номера кадастровых кварталов				
	1	2	3	4	5
419	52:24:0110102	52:24:0110103	52:24:0110104	52:24:0110105	52:24:0110106
420	52:24:0110202	52:24:0110402	52:24:0140504	52:24:0140505	52:24:0140606
421	52:26:0000000	52:26:0020005	52:26:0020010	52:26:0020011	52:26:0020012
422	52:26:0020014	52:26:0020015	52:26:0020016	52:26:0020017	52:26:0020018
423	52:26:0020020	52:26:0020021	52:26:0020022	52:26:0020023	52:26:0020024
424	52:26:0020027	52:26:0020029	52:26:0020030	52:26:0020031	52:26:0020032
425	52:26:0020034	52:26:0020035	52:26:0020036	52:26:0020037	52:26:0020038
426	52:26:0020040	52:26:0020041	52:26:0020044	52:26:0040001	52:26:0040002
427	52:26:0040004	52:26:0040005	52:26:0040006	52:26:0040007	52:26:0040008
428	52:26:0040010	52:26:0040011	52:26:0040012	52:26:0040013	52:26:0040014
429	52:26:0040017	52:26:0040018	52:26:0040019	52:26:0040020	52:26:0040021
430	52:26:0040023	52:26:0040024	52:26:0040025	52:26:0040026	52:15:0150106
431	52:15:0150112	52:18:0020039	52:18:0040035	52:18:0040593	52:18:0080092
432	52:15:0150118	52:18:0020045	52:18:0040045	52:18:0040599	52:18:0080098
433	52:15:0150127	52:18:0020052	52:18:0040051	52:18:0040610	52:18:0080104
434	52:15:0150133	52:18:0020066	52:18:0040057	52:18:0040701	52:18:0080110
435	52:15:0150141	52:18:0020072	52:18:0040063	52:18:0040707	52:18:0080116
436	52:15:0150147	52:18:0020078	52:18:0040069	52:18:0040713	52:18:0080122
437	52:17:0000000	52:18:0020084	52:18:0040075	52:18:0050003	52:18:0080128
438	52:17:0080204	52:18:0020090	52:18:0040081	52:18:0050009	52:18:0080134
439	52:17:0080402	52:18:0020098	52:18:0040087	52:18:0050016	52:18:0080141
440	52:17:0080408	52:18:0020104	52:18:0040093	52:18:0050022	52:18:0080149
441	52:17:0080414	52:18:0020110	52:18:0040099	52:18:0050028	52:18:0080157
442	52:18:0010005	52:18:0020116	52:18:0040105	52:18:0050034	52:18:0080163
443	52:18:0010012	52:18:0020122	52:18:0040112	52:18:0050041	52:18:0080169
444	52:18:0010021	52:18:0020128	52:18:0040118	52:18:0050047	52:18:0080176
445	52:18:0010027	52:18:0020134	52:18:0040124	52:18:0050053	52:18:0080183
446	52:18:0010033	52:18:0020140	52:18:0040130	52:18:0050059	52:18:0080189
447	52:18:0010039	52:18:0020146	52:18:0040136	52:18:0050065	52:18:0080195
448	52:18:0010045	52:18:0020152	52:18:0040142	52:18:0050071	52:18:0080201
449	52:18:0010052	52:18:0020158	52:18:0040148	52:18:0050077	52:18:0080207
450	52:18:0010058	52:18:0020164	52:18:0040155	52:18:0050083	52:18:0080213
451	52:18:0010064	52:18:0020170	52:18:0040162	52:18:0050089	52:18:0080220
452	52:18:0010070	52:18:0020176	52:18:0040168	52:18:0050096	52:18:0080226
453	52:18:0010079	52:18:0020183	52:18:0040175	52:18:0050102	52:18:0080233
454	52:18:0010088	52:18:0020189	52:18:0040182	52:18:0050108	52:18:0080244
455	52:18:0010098	52:18:0020195	52:18:0040190	52:18:0050114	52:18:0080250
456	52:18:0010109	52:18:0030008	52:18:0040196	52:18:0050120	52:18:0080256
457	52:18:0010119	52:18:0030014	52:18:0040203	52:18:0050126	52:18:0080262
458	52:18:0010125	52:18:0030028	52:18:0040210	52:18:0050132	52:18:0080268
459	52:18:0010134	52:18:0030038	52:18:0040221	52:18:0050138	52:18:0080283
460	52:18:0010149	52:18:0030044	52:18:0040227	52:18:0050148	52:18:0080289

№ строки	Номера кадастровых кварталов				
	1	2	3	4	5
461	52:18:0010155	52:18:0030051	52:18:0040233	52:18:0050156	52:18:0080295
462	52:18:0010161	52:18:0030057	52:18:0040241	52:18:0050162	52:18:0080303
463	52:18:0010167	52:18:0030063	52:18:0040248	52:18:0050168	52:18:0080309
464	52:18:0010173	52:18:0030069	52:18:0040254	52:18:0050174	52:18:0080315
465	52:18:0010179	52:18:0030077	52:18:0040260	52:18:0050180	52:18:0080321
466	52:18:0010185	52:18:0030085	52:18:0040267	52:18:0050186	52:18:0080327
467	52:18:0010191	52:18:0030092	52:18:0040273	52:18:0050192	52:18:0080333
468	52:18:0010197	52:18:0030098	52:18:0040279	52:18:0050199	52:18:0080339
469	52:18:0010203	52:18:0030105	52:18:0040285	52:18:0050205	52:18:0080346
470	52:18:0010209	52:18:0030112	52:18:0040291	52:18:0050211	52:18:0080352
471	52:18:0010215	52:18:0030119	52:18:0040298	52:18:0050217	52:18:0080360
472	52:18:0010221	52:18:0030125	52:18:0040304	52:18:0050228	52:18:0080366
473	52:18:0010227	52:18:0030134	52:18:0040311	52:18:0050234	52:18:0080405
474	52:18:0010234	52:18:0030141	52:18:0040317	52:18:0050240	52:18:0100017
475	52:18:0010240	52:18:0030148	52:18:0040323	52:18:0050246	52:20:0600071
476	52:18:0010246	52:18:0030159	52:18:0040329	52:18:0050252	52:21:0000003
477	52:18:0010252	52:18:0030170	52:18:0040335	52:18:0050258	52:21:0000012
478	52:18:0010258	52:18:0030177	52:18:0040341	52:18:0050269	52:21:0000019
479	52:18:0010267	52:18:0030183	52:18:0040347	52:18:0050275	52:21:0000145
480	52:18:0010274	52:18:0030189	52:18:0040354	52:18:0050281	52:21:0000154
481	52:18:0010282	52:18:0030200	52:18:0040361	52:18:0050287	52:21:0000208
482	52:18:0010288	52:18:0030209	52:18:0040369	52:18:0050294	52:21:0000215
483	52:18:0010297	52:18:0030216	52:18:0040377	52:18:0050303	52:21:0000254
484	52:18:0010303	52:18:0030223	52:18:0040383	52:18:0050310	52:21:0000268
485	52:18:0010438	52:18:0030230	52:18:0040389	52:18:0050404	52:21:0000287
486	52:18:0010445	52:18:0030237	52:18:0040395	52:18:0050410	52:21:0000301
487	52:18:0010451	52:18:0030243	52:18:0040402	52:18:0060299	52:24:0020004
488	52:18:0010457	52:18:0030249	52:18:0040408	52:18:0070007	52:24:0020702
489	52:18:0010463	52:18:0030255	52:18:0040415	52:18:0070044	52:24:0021001
490	52:18:0010469	52:18:0030261	52:18:0040421	52:18:0070050	52:24:0021102
491	52:18:0010476	52:18:0030268	52:18:0040428	52:18:0070170	52:24:0021201
492	52:18:0010486	52:18:0030275	52:18:0040434	52:18:0070177	52:24:0030002
493	52:18:0010493	52:18:0030281	52:18:0040440	52:18:0070183	52:24:0030302
494	52:18:0010499	52:18:0030287	52:18:0040446	52:18:0070189	52:24:0030501
495	52:18:0010505	52:18:0030293	52:18:0040452	52:18:0070195	52:24:0030703
496	52:18:0010511	52:18:0030300	52:18:0040458	52:18:0070202	52:24:0030904
497	52:18:0010517	52:18:0030306	52:18:0040464	52:18:0070208	52:24:0031004
498	52:18:0010524	52:18:0030312	52:18:0040470	52:18:0070214	52:24:0031103
499	52:18:0010530	52:18:0030318	52:18:0040476	52:18:0070222	52:24:0040001
500	52:18:0010538	52:18:0030324	52:18:0040483	52:18:0070514	52:24:0040106
501	52:18:0010547	52:18:0030330	52:18:0040489	52:18:0080001	52:24:0040112
502	52:18:0010553	52:18:0030336	52:18:0040496	52:18:0080007	52:24:0040204

№ строки	Номера кадастровых кварталов				
	1	2	3	4	5
503	52:18:0010559	52:18:0030342	52:18:0040503	52:18:0080013	52:24:0040210
504	52:18:0010581	52:18:0030348	52:18:0040511	52:18:0080019	52:24:0090001
505	52:18:0010588	52:18:0030354	52:18:0040521	52:18:0080025	52:24:0090602
506	52:18:0010606	52:18:0030360	52:18:0040527	52:18:0080031	52:24:0090903
507	52:18:0010612	52:18:0030369	52:18:0040535	52:18:0080038	52:24:0110101
508	52:18:0010618	52:18:0030378	52:18:0040541	52:18:0080044	52:24:0110201
509	52:18:0010627	52:18:0030385	52:18:0040547	52:18:0080050	52:24:0140607
510	52:18:0010635	52:18:0030501	52:18:0040553	52:18:0080056	52:26:0020013
511	52:18:0020008	52:18:0040003	52:18:0040559	52:18:0080062	52:26:0020019
512	52:18:0020014	52:18:0040009	52:18:0040565	52:18:0080068	52:26:0020026
513	52:18:0020020	52:18:0040017	52:18:0040571	52:18:0080074	52:26:0020033
514	52:18:0020026	52:18:0040023	52:18:0040579	52:18:0080080	52:26:0020039
515	52:18:0020033	52:18:0040029	52:18:0040586	52:18:0080086	52:26:0040003
516	52:26:0040009	52:26:0040015	52:26:0040022	-	-

7.5. Графическое изображение границ третьей подзоны приаэродромной территории аэродрома гражданской авиации Нижний Новгород (Стригино) приведено на схеме 4.

Схема 4



7.6. Перечень координат характерных точек границ секторов третьей подзоны приаэродромной территории аэродрома гражданской авиации Нижний Новгород (Стригино) приведен в таблице 4.4.

Таблица 4.4

Обозначение характерных точек границ	Координаты МСК-52 зона 2	
	X	Y
Сектор 1		
Абсолютная высота (далее – Набс) 228,66 м		
Внешняя граница		
1	530911,49	2192554,03
2	531016,21	2192671,11
3	531119,69	2192789,28
4	531221,93	2192908,53
5	531322,92	2193028,85
6	531422,64	2193150,21
7	531521,09	2193272,61
8	531618,25	2193396,04
9	531714,11	2193520,47
10	531808,66	2193645,91
11	531901,90	2193772,33
12	531993,80	2193899,71
13	532084,37	2194028,05
14	532173,58	2194157,34
15	532261,44	2194287,55
16	532347,93	2194418,67
17	532433,04	2194550,69
18	532516,77	2194683,60
19	532599,10	2194817,37
20	532680,02	2194952,00
21	532759,53	2195087,47
22	532837,62	2195223,77
23	532914,27	2195360,87
24	532989,48	2195498,77
25	533063,25	2195637,45
26	533135,56	2195776,90
27	533206,41	2195917,09
28	533275,78	2196058,02
29	533343,67	2196199,67
30	533380,05	2196277,16
31	533410,08	2196342,02

Обозначение характерных точек границ	Координаты МСК-52 зона 2	
	X	Y
32	533474,99	2196485,06
33	533538,41	2196628,77
34	533600,31	2196773,14
35	533660,70	2196918,15
36	533719,56	2197063,78
37	533776,90	2197210,02
38	533832,70	2197356,85
39	533886,97	2197504,26
40	533939,68	2197652,23
41	533990,85	2197800,74
42	534040,45	2197949,78
43	534088,49	2198099,33
44	534134,97	2198249,38
45	534179,87	2198399,91
46	534223,19	2198550,89
47	534264,93	2198702,32
48	534305,08	2198854,19
49	534343,63	2199006,46
50	534380,59	2199159,13
51	534415,95	2199312,17
52	534449,71	2199465,58
53	534481,85	2199619,34
54	534512,39	2199773,42
55	534541,31	2199927,81
56	534568,61	2200082,50
57	534594,29	2200237,47
58	534618,35	2200392,69
59	534640,77	2200548,16
60	534661,57	2200703,86
61	534680,74	2200859,76
62	534698,28	2201015,86
63	534714,18	2201172,13
64	534728,44	2201328,56
65	534741,06	2201485,13
66	534752,04	2201641,83

Обозначение характерных точек границ	Координаты МСК-52 зона 2	
	X	Y
67	534761,38	2201798,63
68	534769,08	2201955,52
69	534775,14	2202112,48
70	534779,55	2202269,50
71	534782,31	2202426,55
72	534783,44	2202583,63
73	534782,91	2202740,71
74	534780,74	2202897,77
75	534776,93	2203054,80
76	534771,48	2203211,79
77	534764,38	2203368,71
78	534756,77	2203507,13
79	534756,21	2203516,02
80	536326,72	2203615,92
81	536031,57	2204984,45
82	536363,91	2205056,13
83	535942,27	2207011,18
84	535696,54	2206958,18
85	535653,16	2207159,57
86	535566,49	2207140,91
87	535314,78	2208308,04
88	535313,29	2208307,47
89	535268,74	2208514,02
90	533798,40	2207958,39
91	533796,85	2207962,44
92	533740,61	2208107,49
93	533682,30	2208253,35
94	533622,46	2208398,59
95	533561,11	2208543,19
96	533498,25	2208687,14
97	533433,88	2208830,42
98	533368,01	2208973,03
99	533300,66	2209114,93
100	533231,82	2209256,13
101	533161,51	2209396,59
102	533089,74	2209536,31
103	533016,50	2209675,27
104	532941,81	2209813,46
105	532865,68	2209950,85
106	532788,11	2210087,44
107	532709,12	2210223,22

Обозначение характерных точек границ	Координаты МСК-52 зона 2	
	X	Y
108	532628,71	2210358,15
109	532546,89	2210492,24
110	532463,67	2210625,47
111	532379,07	2210757,81
112	532293,08	2210889,26
113	532205,72	2211019,81
114	532116,99	2211149,43
115	532026,92	2211278,12
116	531935,50	2211405,85
117	531842,75	2211532,62
118	531748,67	2211658,42
119	531653,29	2211783,22
120	531556,60	2211907,01
121	531458,62	2212029,79
122	531359,36	2212151,53
123	531258,83	2212272,23
124	531157,05	2212391,87
125	531054,01	2212510,43
126	530949,74	2212627,91
127	530844,25	2212744,29
128	530737,54	2212859,56
129	530629,63	2212973,71
130	530520,53	2213086,72
131	530410,26	2213198,58
132	530298,82	2213309,28
133	530186,22	2213418,81
134	530072,49	2213527,16
135	529957,62	2213634,30
136	529841,65	2213740,24
137	529724,56	2213844,96
138	529606,39	2213948,44
139	529487,14	2214050,68
140	529366,83	2214151,67
141	529245,47	2214251,39
142	529123,06	2214349,84
143	528999,64	2214447,00
144	528875,20	2214542,86
145	528749,77	2214637,41
146	528623,35	2214730,64
147	528495,96	2214822,55
148	528367,62	2214913,12

Обозначение характерных точек границ	Координаты МСК-52 зона 2	
	X	Y
149	528238,34	2215002,33
150	528108,13	2215090,19
151	527977,01	2215176,68
152	527844,98	2215261,79
153	527712,08	2215345,52
154	527578,30	2215427,85
155	527443,67	2215508,77
156	527308,20	2215588,28
157	527171,91	2215666,36
158	527034,80	2215743,02
159	526896,90	2215818,23
160	526758,22	2215892,00
161	526618,78	2215964,31
162	526478,58	2216035,16
163	526337,65	2216104,53
164	526196,00	2216172,42
165	526053,65	2216238,83
166	525910,61	2216303,74
167	525766,90	2216367,15
168	525622,54	2216429,06
169	525477,53	2216489,45
170	525331,90	2216548,31
171	525185,66	2216605,65
172	525038,82	2216661,45
173	524891,42	2216715,72
174	524743,45	2216768,43
175	524594,93	2216819,60
176	524445,89	2216869,20
177	524339,40	2216903,59
178	524296,34	2216917,24
179	524146,30	2216963,72
180	523995,77	2217008,62
181	523844,78	2217051,94
182	523693,35	2217093,68
183	523541,49	2217133,82
184	523389,22	2217172,38
185	523236,55	2217209,34
186	523083,50	2217244,70
187	522930,09	2217278,46
188	522776,34	2217310,60
189	522622,25	2217341,14

Обозначение характерных точек границ	Координаты МСК-52 зона 2	
	X	Y
190	522467,86	2217370,06
191	522313,17	2217397,36
192	522158,21	2217423,04
193	522002,98	2217447,09
194	521847,51	2217469,52
195	521691,82	2217490,32
196	521535,91	2217509,49
197	521379,81	2217527,03
198	521223,54	2217542,92
199	521067,11	2217557,19
200	520910,54	2217569,81
201	520753,85	2217580,79
202	520597,04	2217590,13
203	520440,15	2217597,83
204	520283,19	2217603,89
205	520126,18	2217608,30
206	519969,12	2217611,06
207	519812,05	2217612,18
208	519654,97	2217611,66
209	519497,90	2217609,49
210	519340,87	2217605,68
211	519183,89	2217600,22
212	519026,97	2217593,12
213	518870,13	2217584,38
214	518713,40	2217574,00
215	518556,78	2217561,97
216	518400,30	2217548,30
217	518243,97	2217533,00
218	518087,80	2217516,06
219	517931,83	2217497,49
220	517776,05	2217477,28
221	517620,50	2217455,45
222	517465,18	2217431,98
223	517310,12	2217406,89
224	517155,33	2217380,18
225	517000,83	2217351,85
226	516846,63	2217321,90
227	516692,75	2217290,34
228	516539,22	2217257,17
229	516386,03	2217222,40
230	516233,23	2217186,02

Обозначение характерных точек границ	Координаты МСК-52 зона 2	
	X	Y
231	516080,81	2217148,04
232	515928,79	2217108,47
233	515777,20	2217067,31
234	515626,05	2217024,57
235	515475,36	2216980,24
236	515325,13	2216934,34
237	515175,40	2216886,87
238	515026,17	2216837,83
239	514877,47	2216787,23
240	514729,30	2216735,08
241	514581,68	2216681,38
242	514434,64	2216626,14
243	514288,18	2216569,36
244	514142,33	2216511,05
245	513997,09	2216451,21
246	513852,49	2216389,86
247	513708,54	2216326,99
248	513565,25	2216262,63
249	513422,65	2216196,76
250	513280,74	2216129,41
251	513139,55	2216060,57
252	512999,09	2215990,26
253	512859,37	2215918,48
254	512720,40	2215845,25
255	512582,22	2215770,56
256	512444,82	2215694,43
257	512308,23	2215616,86
258	512172,46	2215537,87
259	512037,52	2215457,46
260	511903,43	2215375,64
261	511770,21	2215292,42
262	511637,86	2215207,81
263	511506,41	2215121,83
264	511375,87	2215034,46
265	511246,25	2214945,74
266	511117,56	2214855,66
267	510989,82	2214764,25
268	510863,05	2214671,49
269	510737,26	2214577,42
270	510612,46	2214482,03
271	510488,66	2214385,35

Обозначение характерных точек границ	Координаты МСК-52 зона 2	
	X	Y
272	510365,89	2214287,37
273	510244,14	2214188,11
274	510123,45	2214087,58
275	510003,81	2213985,79
276	509885,24	2213882,76
277	509767,76	2213778,49
278	509651,38	2213673,00
279	509536,11	2213566,29
280	509421,96	2213458,38
281	509308,95	2213349,28
282	509197,09	2213239,01
283	509086,39	2213127,56
284	508976,86	2213014,97
285	508868,52	2212901,24
286	508761,37	2212786,37
287	508655,44	2212670,39
288	508550,72	2212553,31
289	508447,23	2212435,14
290	508344,99	2212315,89
291	508244,01	2212195,58
292	508144,28	2212074,21
293	508045,84	2211951,81
294	507948,68	2211828,39
295	507852,82	2211703,95
296	507758,26	2211578,52
297	507665,03	2211452,10
298	507573,13	2211324,71
299	507482,56	2211196,37
300	507393,34	2211067,09
301	507305,48	2210936,88
302	507218,99	2210805,75
303	507133,88	2210673,73
304	507050,16	2210540,83
305	506967,83	2210407,05
306	506886,91	2210272,42
307	506807,40	2210136,95
308	506729,31	2210000,66
309	506652,66	2209863,55
310	506577,44	2209725,65
311	506503,68	2209586,97
312	506431,37	2209447,52

Обозначение характерных точек границ	Координаты МСК-52 зона 2	
	X	Y
313	506360,52	2209307,33
314	506291,15	2209166,40
315	506223,25	2209024,75
316	506156,84	2208882,40
317	506091,93	2208739,36
318	506028,52	2208595,65
319	505966,62	2208451,28
320	505906,23	2208306,28
321	505847,36	2208160,65
322	505790,03	2208014,41
323	505734,22	2207867,57
324	505679,96	2207720,16
325	505627,24	2207572,20
326	505576,08	2207423,68
327	505526,47	2207274,64
328	505478,43	2207125,09
329	505431,96	2206975,04
330	505387,06	2206824,52
331	505343,74	2206673,53
332	505302,00	2206522,10
333	505261,85	2206370,24
334	505223,29	2206217,97
335	505186,33	2206065,30
336	505150,97	2205912,25
337	505117,22	2205758,84
338	505085,07	2205605,09
339	505054,54	2205451,00
340	505025,62	2205296,61
341	504998,32	2205141,92
342	504972,64	2204986,96
343	504948,58	2204831,73
344	504926,15	2204676,26
345	504905,35	2204520,56
346	504886,18	2204364,66
347	504868,65	2204208,56
348	504852,75	2204052,29
349	504838,49	2203895,86
350	504825,87	2203739,29
351	504814,88	2203582,59
352	504805,54	2203425,79
353	504797,85	2203268,90

Обозначение характерных точек границ	Координаты МСК-52 зона 2	
	X	Y
354	504791,79	2203111,94
355	504787,38	2202954,92
356	504784,61	2202797,87
357	504783,49	2202640,79
358	504784,01	2202483,72
359	504786,18	2202326,65
360	504789,99	2202169,62
361	504795,45	2202012,64
362	504802,55	2201855,72
363	504811,29	2201698,88
364	504814,11	2201653,84
365	502893,12	2201531,65
366	503187,41	2200167,11
367	503099,68	2200148,22
368	503144,98	2199937,87
369	503091,59	2199926,35
370	503513,23	2197971,30
371	503654,41	2198001,75
372	503905,06	2196839,53
373	504090,05	2196909,44
374	504140,74	2196674,44
375	505760,70	2197286,62
376	505769,54	2197263,39
377	505826,32	2197116,93
378	505884,63	2196971,07
379	505944,46	2196825,84
380	506005,82	2196681,24
381	506068,68	2196537,29
382	506133,05	2196394,00
383	506198,91	2196251,40
384	506266,27	2196109,49
385	506335,10	2195968,30
386	506405,41	2195827,83
387	506477,19	2195688,11
388	506550,43	2195549,15
389	506625,12	2195410,97
390	506701,25	2195273,57
391	506778,81	2195136,98
392	506857,81	2195001,21
393	506938,22	2194866,27
394	507020,03	2194732,18

Обозначение характерных точек границ	Координаты МСК-52 зона 2	
	X	Y
395	507103,25	2194598,96
396	507187,86	2194466,61
397	507273,85	2194335,16
398	507361,21	2194204,62
399	507449,93	2194074,99
400	507540,01	2193946,31
401	507631,43	2193818,57
402	507724,18	2193691,80
403	507818,26	2193566,01
404	507913,64	2193441,21
405	508010,33	2193317,41
406	508108,31	2193194,64
407	508207,57	2193072,89
408	508308,09	2192952,20
409	508409,88	2192832,56
410	508512,92	2192713,99
411	508617,19	2192596,51
412	508722,68	2192480,13
413	508829,39	2192364,86
414	508937,30	2192250,71
415	509046,39	2192137,70
416	509156,67	2192025,84
417	509268,11	2191915,14
418	509380,70	2191805,61
419	509494,44	2191697,27
420	509609,30	2191590,12
421	509725,28	2191484,19
422	509842,36	2191379,47
423	509960,53	2191275,98
424	510079,78	2191173,74
425	510200,10	2191072,75
426	510321,46	2190973,03
427	510443,86	2190874,59
428	510567,29	2190777,43
429	510691,73	2190681,57
430	510817,16	2190587,01
431	510943,58	2190493,78
432	511070,96	2190401,87
433	511199,30	2190311,31
434	511328,59	2190222,09
435	511458,80	2190134,23

Обозначение характерных точек границ	Координаты МСК-52 зона 2	
	X	Y
436	511589,92	2190047,74
437	511721,94	2189962,63
438	511854,85	2189878,91
439	511988,62	2189796,58
440	512123,25	2189715,65
441	512258,72	2189636,15
442	512395,02	2189558,06
443	512532,12	2189481,41
444	512670,02	2189406,19
445	512808,71	2189332,42
446	512948,15	2189260,11
447	513088,35	2189189,27
448	513229,28	2189119,90
449	513370,92	2189052,00
450	513513,27	2188985,59
451	513656,31	2188920,68
452	513800,02	2188857,27
453	513944,39	2188795,37
454	514089,40	2188734,98
455	514235,03	2188676,11
456	514381,27	2188618,77
457	514528,10	2188562,97
458	514675,51	2188508,71
459	514823,48	2188455,99
460	514971,99	2188404,83
461	515121,03	2188355,22
462	515270,58	2188307,18
463	515420,63	2188260,71
464	515571,16	2188215,81
465	515722,14	2188172,49
466	515873,58	2188130,75
467	516025,44	2188090,60
468	516177,71	2188052,04
469	516330,38	2188015,08
470	516483,43	2187979,72
471	516636,84	2187945,97
472	516790,59	2187913,82
473	516944,67	2187883,29
474	517099,07	2187854,37
475	517253,75	2187827,06
476	517408,72	2187801,39

Обозначение характерных точек границ	Координаты МСК-52 зона 2	
	X	Y
477	517563,95	2187777,33
478	517719,42	2187754,90
479	517875,11	2187734,10
480	518031,02	2187714,93
481	518187,11	2187697,40
482	518343,39	2187681,50
483	518499,82	2187667,24
484	518656,39	2187654,62
485	518813,08	2187643,63
486	518969,88	2187634,29
487	519126,77	2187626,59
488	519283,73	2187620,54
489	519440,75	2187616,13
490	519597,81	2187613,36
491	519754,88	2187612,24
492	519911,96	2187612,76
493	520069,02	2187614,93
494	520226,06	2187618,74
495	520383,04	2187624,20
496	520539,96	2187631,30
497	520696,79	2187640,04
498	520853,53	2187650,43
499	521010,15	2187662,45
500	521166,63	2187676,12
501	521322,96	2187691,42
502	521479,12	2187708,36
503	521635,10	2187726,94
504	521790,87	2187747,14
505	521946,43	2187768,98
506	522101,75	2187792,44
507	522256,81	2187817,53
508	522411,60	2187844,24
509	522566,10	2187872,57
510	522720,30	2187902,52
511	522874,17	2187934,08
512	523027,71	2187967,25
513	523180,89	2188002,03
514	523333,70	2188038,41
515	523486,12	2188076,38
516	523638,13	2188115,95
517	523789,72	2188157,11

Обозначение характерных точек границ	Координаты МСК-52 зона 2	
	X	Y
518	523940,87	2188199,86
519	524091,57	2188244,18
520	524241,79	2188290,09
521	524391,53	2188337,56
522	524540,75	2188386,59
523	524689,46	2188437,19
524	524837,63	2188489,34
525	524985,24	2188543,04
526	525132,29	2188598,29
527	525278,75	2188655,07
528	525424,60	2188713,38
529	525569,84	2188773,21
530	525714,44	2188834,57
531	525858,39	2188897,43
532	526001,68	2188961,80
533	526144,28	2189027,66
534	526286,18	2189095,01
535	526427,38	2189163,85
536	526567,84	2189234,16
537	526707,56	2189305,94
538	526846,52	2189379,18
539	526984,71	2189453,87
540	527122,10	2189530,00
541	527258,70	2189607,56
542	527394,47	2189686,56
543	527529,41	2189766,96
544	527663,49	2189848,78
545	527796,72	2189932,00
546	527929,06	2190016,61
547	528060,51	2190102,60
548	528191,06	2190189,96
549	528320,68	2190278,68
550	528449,37	2190368,76
551	528577,10	2190460,18
552	528703,87	2190552,93
553	528829,67	2190647,00
554	528954,47	2190742,39
555	529078,26	2190839,08
556	529201,04	2190937,06
557	529322,78	2191036,31
558	529443,48	2191136,84

Обозначение характерных точек границ	Координаты МСК-52 зона 2	
	X	Y
559	529563,12	2191238,63
560	529681,68	2191341,66
561	529799,16	2191445,93
562	529915,54	2191551,43
563	530030,82	2191658,14
564	530144,96	2191766,04
565	530257,97	2191875,14
566	530369,83	2191985,42
567	530480,54	2192096,86
568	530590,06	2192209,45
569	530698,41	2192323,19
570	530805,55	2192438,05
1	530911,49	2192554,03
Внутренняя граница		
571	525968,04	2199280,03
572	526237,83	2199688,78
573	526473,37	2200118,17
574	526673,11	2200565,35
575	526835,71	2201027,33
576	526960,08	2201501,04
577	527045,39	2201983,31
578	527091,08	2202470,93
579	527096,85	2202960,65
580	527092,10	2203028,51
581	527121,67	2203030,39
582	527323,50	2203043,23
583	527525,33	2203056,06
584	527727,16	2203068,90
585	527874,90	2203078,30
586	527818,38	2203340,39
587	527906,40	2203348,16
588	528220,12	2203375,86
589	528533,83	2203403,56
590	528817,42	2203428,60
591	528846,75	2203434,92
592	529152,23	2203500,80
593	529457,70	2203566,68
594	529763,18	2203632,56
595	530068,65	2203698,45
596	530374,13	2203764,33
597	530679,61	2203830,21

Обозначение характерных точек границ	Координаты МСК-52 зона 2	
	X	Y
598	530903,22	2203878,43
599	530481,58	2205833,48
600	530257,97	2205785,26
601	530215,68	2205776,14
602	530171,97	2205979,05
603	529948,35	2205930,89
604	529642,86	2205865,09
605	529337,36	2205799,29
606	529031,87	2205733,50
607	528726,37	2205667,70
608	528420,88	2205601,90
609	528115,38	2205536,11
610	528106,22	2205534,13
611	527817,87	2205433,27
612	527520,60	2205329,29
613	527384,58	2205281,71
614	527334,14	2205515,60
615	527195,66	2205463,27
616	527006,48	2205391,78
617	526817,30	2205320,29
618	526628,12	2205248,80
619	526615,18	2205243,91
620	526437,37	2205645,79
621	526203,32	2206076,05
622	525934,96	2206485,78
623	525634,07	2206872,26
624	525302,66	2207232,91
625	524942,94	2207565,33
626	524557,31	2207867,30
627	524148,33	2208136,81
628	523718,72	2208372,06
629	523271,37	2208571,49
630	522809,23	2208733,76
631	522335,41	2208857,80
632	521853,04	2208942,78
633	521365,35	2208988,13
634	520875,58	2208993,55
635	520387,00	2208959,01
636	519902,87	2208884,73
637	516856,59	2208228,90
638	516382,42	2208106,18

Обозначение характерных точек границ	Координаты МСК-52 зона 2	
	X	Y
639	515919,84	2207945,20
640	515471,92	2207747,02
641	515041,67	2207512,97
642	514631,93	2207244,61
643	514245,46	2206943,72
644	513884,81	2206612,31
645	513552,39	2206252,59
646	513250,42	2205866,95
647	512980,92	2205457,97
648	512745,66	2205028,37
649	512546,24	2204581,01
650	512383,96	2204118,88
651	512259,92	2203645,05
652	512174,95	2203162,68
653	512129,60	2202674,99
654	512124,17	2202185,23
655	512128,85	2202119,13
656	512123,19	2202118,77
657	511921,36	2202105,93
658	511719,53	2202093,10
659	511517,70	2202080,26
660	511369,96	2202070,86
661	511419,39	2201841,67
662	511282,85	2201829,65
663	510969,13	2201802,04
664	510655,41	2201774,43
665	510646,62	2201773,66
666	510349,68	2201709,71
667	510044,19	2201643,91
668	509738,69	2201578,11
669	509433,20	2201512,32
670	509127,70	2201446,52
671	508822,21	2201380,72
672	508598,59	2201332,56
673	508643,56	2201123,73
674	508517,46	2201096,54
675	508939,10	2199141,49
676	509162,71	2199189,71
677	509468,19	2199255,59
678	509773,66	2199321,47
679	510079,14	2199387,35

Обозначение характерных точек границ	Координаты МСК-52 зона 2	
	X	Y
680	510384,62	2199453,24
681	510690,09	2199519,12
682	510995,57	2199585,00
683	511059,72	2199598,83
684	511294,54	2199681,05
685	511591,78	2199785,11
686	511889,02	2199889,18
687	511984,64	2199922,65
688	512041,29	2199660,00
689	512179,77	2199712,33
690	512368,95	2199783,82
691	512558,13	2199855,31
692	512657,00	2199892,68
693	512688,00	2199818,78
694	512913,68	2199384,08
695	513174,07	2198969,23
696	513467,42	2198577,01
697	513791,80	2198210,01
698	514145,02	2197870,70
699	514524,74	2197561,33
700	514776,58	2197380,30
701	515181,25	2197104,36
702	515607,08	2196862,36
703	516051,23	2196655,89
704	516510,75	2196486,34
705	516982,56	2196354,83
706	517463,52	2196262,24
707	517950,44	2196209,20
708	518440,06	2196196,04
709	518929,12	2196222,86
710	519414,36	2196289,49
711	519658,34	2196338,44
712	522360,33	2196921,05
713	522834,56	2197043,38
714	523297,24	2197203,98
715	523745,27	2197401,79
716	524175,68	2197635,49
717	524585,59	2197903,52
718	524972,27	2198204,09
719	525333,14	2198535,20
720	525665,80	2198894,64

Обозначение характерных точек границ	Координаты МСК-52 зона 2	
	X	Y
571	525968,04	2199280,03
Внутренняя граница		
721	527076,85	2214628,88
722	527080,69	2214633,75
723	527093,31	2214635,49
724	527089,80	2214692,89
725	527069,02	2214690,69
726	527060,72	2214689,81
727	527051,76	2214688,86
728	526883,05	2214670,98
729	526898,76	2214604,33
721	527076,85	2214628,88
Сектор 2 Набс 128,66 м		
Внешняя граница		
1	523711,14	2199757,53
2	524000,56	2200033,45
3	524260,99	2200336,89
4	524489,82	2200664,82
5	524684,77	2201013,95
6	524843,88	2201380,81
7	524965,57	2201761,72
8	525048,62	2202152,87
9	525092,20	2202550,37
10	525095,88	2202950,22
11	525059,61	2203348,45
12	525008,91	2203632,15
13	524964,19	2203839,48
14	524860,46	2204225,67
15	524718,69	2204599,57
16	524540,29	2204957,44
17	524327,05	2205295,72
18	524081,11	2205611,01
19	523804,91	2205900,18
20	523501,22	2206160,32
21	523173,08	2206388,84
22	522823,75	2206583,45
23	522456,75	2206742,22
24	522075,72	2206863,54
25	521684,49	2206946,22
26	521286,96	2206989,43

Обозначение характерных точек границ	Координаты МСК-52 зона 2	
	X	Y
27	520887,09	2206992,72
28	520488,90	2206956,08
29	520210,81	2206906,31
30	517278,24	2206273,85
31	516892,05	2206170,11
32	516518,15	2206028,34
33	516160,28	2205849,94
34	515822,00	2205636,70
35	515506,71	2205390,76
36	515217,55	2205114,56
37	514957,41	2204810,87
38	514728,89	2204482,73
39	514534,27	2204133,40
40	514375,51	2203766,40
41	514254,18	2203385,37
42	514171,50	2202994,14
43	514128,30	2202596,60
44	514125,01	2202196,74
45	514161,65	2201798,55
46	514237,87	2201406,01
47	514352,90	2201023,03
48	514505,59	2200653,46
49	514694,42	2200300,98
50	514917,50	2199969,11
51	515172,60	2199661,18
52	515457,17	2199380,25
53	515768,37	2199129,14
54	515954,12	2198997,07
55	516285,46	2198773,21
56	516637,50	2198583,56
57	517006,72	2198430,00
58	517389,42	2198314,07
59	517781,78	2198236,93
60	518179,89	2198199,35
61	518579,76	2198201,70
62	518977,39	2198243,97
63	519229,92	2198292,03
64	521938,77	2198876,12
65	522325,05	2198979,49
66	522699,09	2199120,91
67	523057,13	2199298,96

Обозначение характерных точек границ	Координаты МСК-52 зона 2	
	X	Y
68	523395,61	2199511,88
1	523711,14	2199757,53
Внутренняя граница		
69	523743,65	2202815,51
70	523708,39	2202977,53
71	523828,15	2202988,11
72	524141,86	2203015,80
73	524455,58	2203043,50
74	524685,21	2203063,77
75	524480,52	2204012,89
76	524262,94	2203936,71
77	524221,64	2203922,26
78	524170,96	2204157,60
79	523953,35	2204081,48
80	523656,08	2203977,50
81	523487,29	2203918,46
82	523458,69	2204051,09
83	520947,06	2203484,25
84	519971,61	2203273,60
85	519640,78	2203207,15
86	519428,79	2203158,45
87	519172,12	2203102,95
88	518746,11	2203014,87
89	518550,62	2202972,65
90	518015,11	2202849,00
91	515507,80	2202334,12
92	515535,53	2202203,92
93	515361,20	2202188,58
94	515047,48	2202160,97
95	514817,83	2202140,76
96	514863,88	2201926,97
97	514734,53	2201915,55
98	514941,10	2200957,73
99	515158,68	2201033,90
100	515455,92	2201137,97
101	515753,16	2201242,04
102	515873,13	2201284,04
103	515908,23	2201121,29
104	518463,64	2201697,68
105	519849,26	2202001,01
106	521205,48	2202294,36

Обозначение характерных точек границ	Координаты МСК-52 зона 2	
	X	Y
69	523743,65	2202815,51
Сектор 3 Набс от 225,00 м до 228,66 м		
Внешняя граница		
1	524972,27	2198204,09
2	525333,14	2198535,20
3	525665,80	2198894,64
4	525968,04	2199280,03
5	526237,83	2199688,78
6	526473,37	2200118,17
7	526673,11	2200565,35
8	526835,71	2201027,33
9	526960,08	2201501,04
10	527045,39	2201983,31
11	527091,08	2202470,93
12	527096,85	2202960,65
13	527092,10	2203028,51
14	527019,16	2203023,87
15	527023,61	2202960,27
16	527017,92	2202473,84
17	526972,71	2201993,15
18	526888,60	2201517,73
19	526864,63	2201426,46
20	526863,87	2201422,88
21	526839,91	2201331,61
22	526839,15	2201328,03
23	526765,03	2201047,24
24	526604,71	2200591,84
25	526407,91	2200150,96
26	526173,85	2199724,50
27	525907,65	2199321,71
28	525609,62	2198941,88
29	525281,72	2198587,51
30	524926,11	2198260,94
31	524542,04	2197962,38
32	524137,84	2197698,32
33	523713,54	2197467,97
34	523271,93	2197272,85
35	522815,91	2197114,24
36	522344,90	2196992,61

Обозначение характерных точек границ	Координаты МСК-52 зона 2	
	X	Y
37	519642,66	2196409,94
38	519401,45	2196361,61
39	518919,97	2196295,68
40	518437,85	2196269,41
41	517955,19	2196282,38
42	517475,17	2196334,52
43	516997,45	2196426,54
44	516532,40	2196556,42
45	516079,45	2196723,63
46	515641,57	2196927,09
47	515221,66	2197165,44
48	514817,41	2197441,08
49	514570,26	2197618,71
50	514193,04	2197925,95
51	513844,94	2198260,56
52	513522,83	2198625,14
53	513233,79	2199011,90
54	512977,13	2199420,86
55	512754,52	2199849,33
56	512725,48	2199918,56
57	512657,00	2199892,68
58	512688,00	2199818,78
59	512913,68	2199384,08
60	513174,07	2198969,23
61	513467,42	2198577,01
62	513791,80	2198210,01
63	514145,02	2197870,70
64	514524,74	2197561,33
65	514776,58	2197380,30
66	515181,25	2197104,36
67	515607,08	2196862,36
68	516051,23	2196655,89
69	516510,75	2196486,34
70	516982,56	2196354,83
71	517463,52	2196262,24
72	517950,44	2196209,20
73	518440,06	2196196,04
74	518929,12	2196222,86
75	519414,36	2196289,49
76	519658,34	2196338,44
77	522360,33	2196921,05

Обозначение характерных точек границ	Координаты МСК-52 зона 2	
	X	Y
78	522834,56	2197043,38
79	523297,24	2197203,98
80	523745,27	2197401,79
81	524175,68	2197635,49
82	524585,59	2197903,52
1	524972,27	2198204,09
Сектор 4 Набс от 220,00 м до 225,00 м		
1	524926,11	2198260,94
2	525281,72	2198587,51
3	525609,62	2198941,88
4	525907,65	2199321,71
5	526173,85	2199724,50
6	526407,91	2200150,96
7	526604,71	2200591,84
8	526765,03	2201047,24
9	526839,15	2201328,03
10	526839,91	2201331,61
11	526863,87	2201422,88
12	526864,63	2201426,46
13	526888,60	2201517,73
14	526972,71	2201993,15
15	527017,92	2202473,84
16	527023,61	2202960,27
17	527019,16	2203023,87
18	526919,84	2203017,55
19	526919,52	2203017,53
20	526923,56	2202959,75
21	526917,98	2202477,81
22	526873,41	2202006,60
23	526790,95	2201540,55
24	526768,23	2201454,01
25	526766,43	2201445,54
26	526743,71	2201359,01
27	526741,91	2201350,54
28	526668,48	2201074,44
29	526511,26	2200628,03
30	526318,48	2200195,75
31	526086,45	2199773,30
32	525825,16	2199378,65

Обозначение характерных точек границ	Координаты МСК-52 зона 2	
	X	Y
33	525532,87	2199006,40
34	525211,47	2198658,97
35	524863,05	2198338,62
36	524482,54	2198042,80
37	524086,14	2197784,16
38	523670,18	2197558,38
39	523237,34	2197366,93
40	522790,44	2197211,05
41	522323,82	2197090,36
42	519621,24	2196507,62
43	519383,81	2196460,13
44	518907,47	2196395,15
45	518434,84	2196369,63
46	517961,69	2196382,36
47	517491,08	2196433,25
48	517017,79	2196524,50
49	516561,98	2196652,15
50	516117,99	2196816,18
51	515688,69	2197015,52
52	515276,87	2197248,89
53	514873,19	2197524,12
54	514632,44	2197697,10
55	514258,65	2198001,43
56	513917,53	2198329,60
57	513598,52	2198690,90
58	513315,39	2199070,19
59	513063,80	2199471,12
60	512845,40	2199891,07
61	512819,04	2199953,91
62	512747,31	2199926,80
63	512725,48	2199918,56
64	512754,52	2199849,33
65	512977,13	2199420,86
66	513233,79	2199011,90
67	513522,83	2198625,14
68	513844,94	2198260,56
69	514193,04	2197925,95
70	514570,26	2197618,71
71	514817,41	2197441,08
72	515221,66	2197165,44
73	515641,57	2196927,09

Обозначение характерных точек границ	Координаты МСК-52 зона 2	
	X	Y
74	516079,45	2196723,63
75	516532,40	2196556,42
76	516997,45	2196426,54
77	517475,17	2196334,52
78	517955,19	2196282,38
79	518437,85	2196269,41
80	518919,97	2196295,68
81	519401,45	2196361,61
82	519642,66	2196409,94
83	522344,90	2196992,61
84	522815,91	2197114,24
85	523271,93	2197272,85
86	523713,54	2197467,97
87	524137,84	2197698,32
88	524542,04	2197962,38
1	524926,11	2198260,94
Сектор 5 Набс от 215,00 м до 220,00 м		
1	524863,05	2198338,62
2	525211,47	2198658,97
3	525532,87	2199006,40
4	525825,16	2199378,65
5	526086,45	2199773,30
6	526318,48	2200195,75
7	526511,26	2200628,03
8	526668,48	2201074,44
9	526741,91	2201350,54
10	526743,71	2201359,01
11	526766,43	2201445,54
12	526768,23	2201454,01
13	526790,95	2201540,55
14	526873,41	2202006,60
15	526917,98	2202477,81
16	526923,56	2202959,75
17	526919,52	2203017,53
18	526819,88	2203011,19
19	526823,51	2202959,23
20	526818,04	2202481,78
21	526774,12	2202020,04
22	526693,30	2201563,36

Обозначение характерных точек границ	Координаты МСК-52 зона 2	
	X	Y
23	526671,82	2201481,56
24	526668,99	2201468,20
25	526647,51	2201386,40
26	526644,68	2201373,05
27	526571,94	2201101,63
28	526417,81	2200664,21
29	526229,05	2200240,54
30	525999,05	2199822,10
31	525742,67	2199435,59
32	525456,12	2199070,93
33	525141,23	2198730,44
34	524800,00	2198416,29
35	524423,04	2198123,22
36	524034,45	2197869,99
37	523626,82	2197648,79
38	523447,63	2197568,31
39	523202,76	2197461,01
40	522764,96	2197307,85
41	522302,74	2197188,11
42	519599,82	2196605,30
43	519366,17	2196558,66
44	518894,97	2196494,62
45	518431,83	2196469,85
46	517968,19	2196482,34
47	517507,00	2196531,99
48	517038,14	2196622,46
49	516591,57	2196747,88
50	516156,54	2196908,72
51	515735,82	2197103,95
52	515332,09	2197332,33
53	514928,97	2197607,16
54	514694,62	2197775,49
55	514324,26	2198076,91
56	513990,13	2198398,65
57	513674,22	2198756,65
58	513396,98	2199128,48
59	513150,48	2199521,37
60	512936,28	2199932,80
61	512912,59	2199989,26
62	512819,04	2199953,91
63	512845,40	2199891,07

Обозначение характерных точек границ	Координаты МСК-52 зона 2	
	X	Y
64	513063,80	2199471,12
65	513315,39	2199070,19
66	513598,52	2198690,90
67	513917,53	2198329,60
68	514258,65	2198001,43
69	514632,44	2197697,10
70	514873,19	2197524,12
71	515276,87	2197248,89
72	515688,69	2197015,52
73	516117,99	2196816,18
74	516561,98	2196652,15
75	517017,79	2196524,50
76	517491,08	2196433,25
77	517961,69	2196382,36
78	518434,84	2196369,63
79	518907,47	2196395,15
80	519383,81	2196460,13
81	519621,24	2196507,62
82	522323,82	2197090,36
83	522790,44	2197211,05
84	523237,34	2197366,93
85	523670,18	2197558,38
86	524086,14	2197784,16
87	524482,54	2198042,80
1	524863,05	2198338,62
Сектор 6 Набс от 210,00 м до 215,00 м		
1	524800,00	2198416,29
2	525141,23	2198730,44
3	525456,12	2199070,93
4	525742,67	2199435,59
5	525999,05	2199822,10
6	526229,05	2200240,54
7	526417,81	2200664,21
8	526571,94	2201101,63
9	526644,68	2201373,05
10	526647,51	2201386,40
11	526668,99	2201468,20
12	526671,82	2201481,56
13	526693,30	2201563,36

Обозначение характерных точек границ	Координаты МСК-52 зона 2	
	X	Y
14	526774,12	2202020,04
15	526818,04	2202481,78
16	526823,51	2202959,23
17	526819,88	2203011,19
18	526720,23	2203004,85
19	526723,46	2202958,71
20	526718,09	2202485,75
21	526674,83	2202033,49
22	526595,65	2201586,17
23	526575,42	2201509,11
24	526571,54	2201490,86
25	526551,31	2201413,80
26	526547,44	2201395,55
27	526475,39	2201128,83
28	526324,36	2200700,40
29	526139,62	2200285,32
30	525911,65	2199870,90
31	525660,18	2199492,53
32	525379,37	2199135,46
33	525125,10	2198860,38
34	525070,98	2198801,90
35	524736,94	2198493,96
36	524363,54	2198203,64
37	523982,75	2197955,83
38	523583,46	2197739,19
39	523168,18	2197555,08
40	522739,49	2197404,66
41	522281,66	2197285,87
42	519578,40	2196702,98
43	519348,53	2196657,19
44	518882,48	2196594,09
45	518428,82	2196570,08
46	518054,33	2196580,17
47	517974,68	2196582,31
48	517522,91	2196630,72
49	517058,48	2196720,42
50	516621,15	2196843,62
51	516195,08	2197001,27
52	515855,19	2197158,79
53	515782,94	2197192,38
54	515387,30	2197415,77

Обозначение характерных точек границ	Координаты МСК-52 зона 2	
	X	Y
55	514984,75	2197690,20
56	514756,80	2197853,88
57	514389,87	2198152,38
58	514062,73	2198467,70
59	513749,91	2198822,41
60	513478,58	2199186,77
61	513279,52	2199504,13
62	513237,16	2199571,62
63	513027,16	2199974,53
64	513006,15	2200024,62
65	512936,49	2199998,29
66	512912,59	2199989,26
67	512936,28	2199932,80
68	513150,48	2199521,37
69	513396,98	2199128,48
70	513674,22	2198756,65
71	513990,13	2198398,65
72	514324,26	2198076,91
73	514694,62	2197775,49
74	514928,97	2197607,16
75	515332,09	2197332,33
76	515735,82	2197103,95
77	516156,54	2196908,72
78	516591,57	2196747,88
79	517038,14	2196622,46
80	517507,00	2196531,99
81	517968,19	2196482,34
82	518431,83	2196469,85
83	518894,97	2196494,62
84	519366,17	2196558,66
85	519599,82	2196605,30
86	522302,74	2197188,11
87	522764,96	2197307,85
88	523202,76	2197461,01
89	523447,63	2197568,31
90	523626,82	2197648,79
91	524034,45	2197869,99
92	524423,04	2198123,22
1	524800,00	2198416,29

Обозначение характерных точек границ	Координаты МСК-52 зона 2	
	X	Y
Сектор 7 Набс от 205,00 м до 210,00 м		
1	524736,94	2198493,96
2	525070,98	2198801,90
3	525125,10	2198860,38
4	525379,37	2199135,46
5	525660,18	2199492,53
6	525911,65	2199870,90
7	526139,62	2200285,32
8	526324,36	2200700,40
9	526475,39	2201128,83
10	526547,44	2201395,55
11	526551,31	2201413,80
12	526571,54	2201490,86
13	526575,42	2201509,11
14	526595,65	2201586,17
15	526674,83	2202033,49
16	526718,09	2202485,75
17	526723,46	2202958,71
18	526720,23	2203004,85
19	526718,01	2203004,71
20	526620,59	2202998,51
21	526623,42	2202958,19
22	526618,15	2202489,72
23	526575,53	2202046,94
24	526562,51	2201973,30
25	526559,93	2201949,79
26	526498,00	2201608,99
27	526479,01	2201536,66
28	526474,10	2201513,52
29	526455,11	2201441,20
30	526450,20	2201418,06
31	526386,04	2201178,56
32	526378,84	2201156,03
33	526240,32	2200758,29
34	526230,90	2200736,59
35	526050,19	2200330,11
36	525824,25	2199919,71
37	525577,68	2199549,48
38	525302,62	2199199,98

Обозначение характерных точек границ	Координаты МСК-52 зона 2	
	X	Y
39	525068,64	2198944,57
40	525051,52	2198928,24
41	525000,73	2198873,36
42	524673,88	2198571,63
43	524304,04	2198284,06
44	523931,05	2198041,66
45	523865,34	2198005,98
46	523845,32	2197993,39
47	523540,10	2197829,60
48	523382,11	2197758,66
49	523360,93	2197748,13
50	523133,59	2197649,16
51	522714,01	2197501,46
52	522260,59	2197383,62
53	519556,98	2196800,66
54	519330,89	2196755,71
55	518869,98	2196693,56
56	518425,81	2196670,30
57	518079,48	2196678,06
58	518055,93	2196680,28
59	517981,18	2196682,29
60	517538,82	2196729,45
61	517078,82	2196818,39
62	516650,73	2196939,35
63	516233,62	2197093,81
64	515918,69	2197238,07
65	515897,87	2197249,29
66	515830,06	2197280,81
67	515442,51	2197499,21
68	515040,53	2197773,24
69	514818,99	2197932,28
70	514455,48	2198227,86
71	514135,33	2198536,74
72	514085,80	2198592,78
73	514068,97	2198609,39
74	513825,60	2198888,16
75	513560,17	2199245,06
76	513374,76	2199537,68
77	513363,59	2199558,53
78	513323,83	2199621,87
79	513118,04	2200016,27

Обозначение характерных точек границ	Координаты МСК-52 зона 2	
	X	Y
80	513099,71	2200059,97
81	513006,15	2200024,62
82	513027,16	2199974,53
83	513237,16	2199571,62
84	513279,52	2199504,13
85	513478,58	2199186,77
86	513749,91	2198822,41
87	514062,73	2198467,70
88	514389,87	2198152,38
89	514756,80	2197853,88
90	514984,75	2197690,20
91	515387,30	2197415,77
92	515782,94	2197192,38
93	515855,19	2197158,79
94	516195,08	2197001,27
95	516621,15	2196843,62
96	517058,48	2196720,42
97	517522,91	2196630,72
98	517974,68	2196582,31
99	518054,33	2196580,17
100	518428,82	2196570,08
101	518882,48	2196594,09
102	519348,53	2196657,19
103	519578,40	2196702,98
104	522281,66	2197285,87
105	522739,49	2197404,66
106	523168,18	2197555,08
107	523583,46	2197739,19
108	523982,75	2197955,83
109	524363,54	2198203,64
1	524736,94	2198493,96
Сектор 8 Набс от 200,00 м до 205,00 м		
1	524673,88	2198571,63
2	525000,73	2198873,36
3	525051,52	2198928,24
4	525068,64	2198944,57
5	525302,62	2199199,98
6	525577,68	2199549,48
7	525824,25	2199919,71

Обозначение характерных точек границ	Координаты МСК-52 зона 2	
	X	Y
8	526050,19	2200330,11
9	526230,90	2200736,59
10	526240,32	2200758,29
11	526378,84	2201156,03
12	526386,04	2201178,56
13	526450,20	2201418,06
14	526455,11	2201441,20
15	526474,10	2201513,52
16	526479,01	2201536,66
17	526498,00	2201608,99
18	526559,93	2201949,79
19	526562,51	2201973,30
20	526575,53	2202046,94
21	526618,15	2202489,72
22	526623,42	2202958,19
23	526620,59	2202998,51
24	526520,95	2202992,18
25	526523,37	2202957,66
26	526518,20	2202493,70
27	526476,24	2202060,38
28	526464,07	2201991,57
29	526460,94	2201963,09
30	526400,35	2201631,80
31	526382,61	2201564,21
32	526376,66	2201536,18
33	526358,91	2201468,60
34	526352,96	2201440,57
35	526317,47	2201305,39
36	526308,75	2201278,10
37	526291,01	2201210,51
38	526148,85	2200799,06
39	525960,76	2200374,90
40	525736,85	2199968,51
41	525495,19	2199606,42
42	525452,07	2199551,43
43	525435,67	2199527,94
44	525349,43	2199417,96
45	525330,77	2199396,22
46	525225,86	2199264,51
47	525178,40	2199213,22
48	525159,74	2199191,48

Обозначение характерных точек границ	Координаты МСК-52 зона 2	
	X	Y
49	524998,69	2199015,88
50	524977,95	2198996,11
51	524930,49	2198944,83
52	524610,83	2198649,30
53	524244,54	2198364,47
54	523879,36	2198127,50
55	523817,95	2198094,15
56	523793,69	2198078,90
57	523670,87	2198012,21
58	523645,22	2197999,45
59	523496,74	2197920,01
60	523432,82	2197891,78
61	523407,17	2197879,03
62	523189,73	2197781,60
63	523162,94	2197771,46
64	523099,01	2197743,24
65	522688,54	2197598,27
66	522239,51	2197481,37
67	519535,56	2196898,34
68	519313,25	2196854,24
69	519244,02	2196844,73
70	518885,97	2196796,06
71	518857,48	2196793,03
72	518619,65	2196778,52
73	518591,00	2196778,35
74	518422,79	2196770,53
75	518086,06	2196777,70
76	518057,53	2196780,39
77	517987,67	2196782,27
78	517554,74	2196828,19
79	517099,16	2196916,35
80	516680,31	2197035,08
81	516614,75	2197059,28
82	516587,33	2197067,58
83	516456,20	2197115,97
84	516429,75	2197126,97
85	516272,17	2197186,35
86	516208,80	2197215,81
87	516182,34	2197226,82
88	515965,77	2197326,19
89	515940,55	2197339,78

Обозначение характерных точек границ	Координаты МСК-52 зона 2	
	X	Y
90	515877,18	2197369,24
91	515497,72	2197582,66
92	515114,06	2197843,66
93	514881,17	2198010,67
94	514521,08	2198303,34
95	514207,92	2198605,79
96	514161,64	2198658,15
97	514141,25	2198678,28
98	513919,57	2198931,86
99	513657,75	2199279,58
100	513461,19	2199587,67
101	513447,66	2199612,93
102	513410,51	2199672,12
103	513208,92	2200058,00
104	513193,26	2200095,33
105	513125,67	2200069,78
106	513075,06	2200304,42
107	512884,83	2200237,82
108	512936,49	2199998,29
109	513006,15	2200024,62
110	513099,71	2200059,97
111	513118,04	2200016,27
112	513323,83	2199621,87
113	513363,59	2199558,53
114	513374,76	2199537,68
115	513560,17	2199245,06
116	513825,60	2198888,16
117	514068,97	2198609,39
118	514085,80	2198592,78
119	514135,33	2198536,74
120	514455,48	2198227,86
121	514818,99	2197932,28
122	515040,53	2197773,24
123	515442,51	2197499,21
124	515830,06	2197280,81
125	515897,87	2197249,29
126	515918,69	2197238,07
127	516233,62	2197093,81
128	516650,73	2196939,35
129	517078,82	2196818,39
130	517538,82	2196729,45

Обозначение характерных точек границ	Координаты МСК-52 зона 2	
	X	Y
131	517981,18	2196682,29
132	518055,93	2196680,28
133	518079,48	2196678,06
134	518425,81	2196670,30
135	518869,98	2196693,56
136	519330,89	2196755,71
137	519556,98	2196800,66
138	522260,59	2197383,62
139	522714,01	2197501,46
140	523133,59	2197649,16
141	523360,93	2197748,13
142	523382,11	2197758,66
143	523540,10	2197829,60
144	523845,32	2197993,39
145	523865,34	2198005,98
146	523931,05	2198041,66
147	524304,04	2198284,06
1	524673,88	2198571,63
Сектор 9 Набс от 195,00 м до 200,00 м		
1	524930,49	2198944,83
2	524977,95	2198996,11
3	524998,69	2199015,88
4	525159,74	2199191,48
5	525178,40	2199213,22
6	525225,86	2199264,51
7	525330,77	2199396,22
8	525349,43	2199417,96
9	525435,67	2199527,94
10	525452,07	2199551,43
11	525495,19	2199606,42
12	525736,85	2199968,51
13	525960,76	2200374,90
14	526148,85	2200799,06
15	526291,01	2201210,51
16	526308,75	2201278,10
17	526317,47	2201305,39
18	526352,96	2201440,57
19	526358,91	2201468,60
20	526376,66	2201536,18

Обозначение характерных точек границ	Координаты МСК-52 зона 2	
	X	Y
21	526382,61	2201564,21
22	526400,35	2201631,80
23	526460,94	2201963,09
24	526464,07	2201991,57
25	526476,24	2202060,38
26	526518,20	2202493,70
27	526523,37	2202957,66
28	526520,95	2202992,18
29	526620,59	2202998,51
30	526718,01	2203004,71
31	526667,53	2203238,79
32	526651,56	2203237,38
33	526466,76	2203221,06
34	526516,19	2202991,87
35	526421,31	2202985,84
36	526423,32	2202957,14
37	526418,26	2202497,67
38	526376,95	2202073,83
39	526365,63	2202009,84
40	526361,96	2201976,39
41	526339,32	2201848,42
42	526332,33	2201815,50
43	526302,70	2201654,61
44	526286,20	2201591,76
45	526279,21	2201558,85
46	526262,71	2201495,99
47	526255,72	2201463,08
48	526222,72	2201337,38
49	526212,48	2201305,32
50	526195,98	2201242,47
51	526057,39	2200839,83
52	525871,33	2200419,69
53	525649,45	2200017,31
54	525412,70	2199663,36
55	525372,60	2199612,23
56	525353,34	2199584,63
57	525273,14	2199482,37
58	525251,23	2199456,83
59	525149,11	2199329,03
60	525104,98	2199281,34
61	525083,06	2199255,81

Обозначение характерных точек границ	Координаты МСК-52 зона 2	
	X	Y
62	524928,73	2199087,20
63	524904,38	2199063,98
64	524860,24	2199016,29
65	524547,77	2198726,98
66	524185,04	2198444,89
67	523827,66	2198213,33
68	523770,55	2198182,33
69	523742,07	2198164,41
70	523627,86	2198102,39
71	523597,73	2198087,41
72	523453,39	2198010,41
73	523393,94	2197984,17
74	523363,81	2197969,18
75	523304,37	2197942,94
76	523274,24	2197927,96
77	523155,35	2197875,47
78	523123,87	2197863,56
79	523064,43	2197837,32
80	522663,06	2197695,07
81	522218,43	2197579,13
82	519514,14	2196996,02
83	519295,61	2196952,76
84	519074,13	2196920,85
85	519040,67	2196917,29
86	518878,44	2196896,06
87	518844,98	2196892,50
88	518780,10	2196888,94
89	518746,63	2196885,38
90	518616,86	2196878,27
91	518583,21	2196878,07
92	518518,32	2196874,51
93	518484,67	2196874,31
94	518419,78	2196870,75
95	518354,82	2196872,50
96	518321,17	2196872,30
97	518092,63	2196877,34
98	518059,13	2196880,50
99	517994,17	2196882,24
100	517570,65	2196926,92
101	517119,51	2197014,31
102	516709,89	2197130,82

Обозначение характерных точек границ	Координаты МСК-52 зона 2	
	X	Y
103	516648,93	2197153,31
104	516616,72	2197163,07
105	516494,79	2197208,06
106	516463,72	2197220,98
107	516310,71	2197278,90
108	516251,78	2197306,29
109	516220,71	2197319,21
110	516012,85	2197414,32
111	515983,23	2197430,28
112	515924,30	2197457,67
113	515552,93	2197666,10
114	515172,94	2197924,50
115	514943,35	2198089,06
116	514586,69	2198378,82
117	514280,52	2198674,84
118	514237,48	2198723,53
119	514213,54	2198747,17
120	514127,46	2198844,55
121	514106,00	2198870,47
122	513998,45	2198993,76
123	513976,99	2199019,68
124	513938,06	2199071,72
125	513916,60	2199097,63
126	513799,83	2199253,75
127	513781,06	2199281,68
128	513742,14	2199333,72
129	513688,82	2199416,69
130	513670,04	2199444,61
131	513547,63	2199637,67
132	513531,74	2199667,33
133	513497,19	2199722,37
134	513299,80	2200099,74
135	513196,52	2200346,94
136	513077,99	2200305,44
137	513075,06	2200304,42
138	513125,67	2200069,78
139	513193,26	2200095,33
140	513208,92	2200058,00
141	513410,51	2199672,12
142	513447,66	2199612,93
143	513461,19	2199587,67

Обозначение характерных точек границ	Координаты МСК-52 зона 2	
	X	Y
144	513657,75	2199279,58
145	513919,57	2198931,86
146	514141,25	2198678,28
147	514161,64	2198658,15
148	514207,92	2198605,79
149	514521,08	2198303,34
150	514881,17	2198010,67
151	515114,06	2197843,66
152	515497,72	2197582,66
153	515877,18	2197369,24
154	515940,55	2197339,78
155	515965,77	2197326,19
156	516182,34	2197226,82
157	516208,80	2197215,81
158	516272,17	2197186,35
159	516429,75	2197126,97
160	516456,20	2197115,97
161	516587,33	2197067,58
162	516614,75	2197059,28
163	516680,31	2197035,08
164	517099,16	2196916,35
165	517554,74	2196828,19
166	517987,67	2196782,27
167	518057,53	2196780,39
168	518086,06	2196777,70
169	518422,79	2196770,53
170	518591,00	2196778,35
171	518619,65	2196778,52
172	518857,48	2196793,03
173	518885,97	2196796,06
174	519244,02	2196844,73
175	519313,25	2196854,24
176	519535,56	2196898,34
177	522239,51	2197481,37
178	522688,54	2197598,27
179	523099,01	2197743,24
180	523162,94	2197771,46
181	523189,73	2197781,60
182	523407,17	2197879,03
183	523432,82	2197891,78
184	523496,74	2197920,01

Обозначение характерных точек границ	Координаты МСК-52 зона 2	
	X	Y
185	523645,22	2197999,45
186	523670,87	2198012,21
187	523793,69	2198078,90
188	523817,95	2198094,15
189	523879,36	2198127,50
190	524244,54	2198364,47
191	524610,83	2198649,30
1	524930,49	2198944,83
Сектор 10 Набс от 190,00 м до 195,00 м		
1	524547,77	2198726,98
2	524860,24	2199016,29
3	524904,38	2199063,98
4	524928,73	2199087,20
5	525083,06	2199255,81
6	525104,98	2199281,34
7	525149,11	2199329,03
8	525251,23	2199456,83
9	525273,14	2199482,37
10	525353,34	2199584,63
11	525372,60	2199612,23
12	525412,70	2199663,36
13	525649,45	2200017,31
14	525871,33	2200419,69
15	526057,39	2200839,83
16	526195,98	2201242,47
17	526212,48	2201305,32
18	526222,72	2201337,38
19	526255,72	2201463,08
20	526262,71	2201495,99
21	526279,21	2201558,85
22	526286,20	2201591,76
23	526302,70	2201654,61
24	526332,33	2201815,50
25	526339,32	2201848,42
26	526361,96	2201976,39
27	526365,63	2202009,84
28	526376,95	2202073,83
29	526418,26	2202497,67
30	526423,32	2202957,14

Обозначение характерных точек границ	Координаты МСК-52 зона 2	
	X	Y
31	526421,31	2202985,84
32	526516,19	2202991,87
33	526466,76	2203221,06
34	526337,85	2203209,68
35	526304,28	2203206,72
36	526307,18	2203174,92
37	526323,27	2202956,62
38	526318,32	2202501,64
39	526277,65	2202087,28
40	526267,19	2202028,11
41	526262,97	2201989,70
42	526223,55	2201774,40
43	526215,52	2201736,59
44	526205,05	2201677,43
45	526189,80	2201619,31
46	526181,77	2201581,51
47	526166,51	2201523,39
48	526158,49	2201485,59
49	526127,97	2201369,36
50	526116,21	2201332,54
51	526100,95	2201274,43
52	526089,19	2201237,61
53	526017,59	2201030,77
54	526005,83	2200993,96
55	525965,93	2200880,61
56	525950,55	2200845,15
57	525781,90	2200464,48
58	525562,05	2200066,11
59	525330,21	2199720,30
60	525293,13	2199673,02
61	525271,01	2199641,33
62	525196,86	2199546,77
63	525171,69	2199517,45
64	525134,61	2199470,17
65	525109,44	2199440,84
66	525072,36	2199393,56
67	524965,57	2199276,04
68	524940,40	2199246,71
69	524858,78	2199158,52
70	524830,80	2199131,85
71	524789,99	2199087,75

Обозначение характерных точек границ	Координаты МСК-52 зона 2	
	X	Y
72	524484,71	2198804,65
73	524125,54	2198525,31
74	523775,96	2198299,17
75	523723,16	2198270,50
76	523690,45	2198249,92
77	523497,44	2198146,70
78	523462,83	2198129,49
79	523410,03	2198100,82
80	523355,06	2198076,55
81	523320,46	2198059,34
82	523265,49	2198035,08
83	523230,89	2198017,87
84	523120,96	2197969,33
85	523084,81	2197955,66
86	523029,84	2197931,40
87	522880,17	2197878,32
88	522844,02	2197864,66
89	522637,59	2197791,88
90	522197,35	2197676,88
91	519492,72	2197093,70
92	519277,97	2197051,29
93	519218,44	2197043,11
94	519185,90	2197036,92
95	518968,88	2197008,31
96	518930,45	2197004,23
97	518832,49	2196991,97
98	518772,49	2196988,68
99	518734,06	2196984,59
100	518614,06	2196978,01
101	518575,41	2196977,78
102	518515,42	2196974,49
103	518476,77	2196974,27
104	518416,77	2196970,98
105	518257,99	2196973,98
106	518219,34	2196973,75
107	518099,21	2196976,98
108	518060,73	2196980,61
109	518000,67	2196982,22
110	517586,56	2197025,66
111	517139,85	2197112,27
112	516739,48	2197226,55

Обозначение характерных точек границ	Координаты МСК-52 зона 2	
	X	Y
113	516683,10	2197247,35
114	516646,12	2197258,56
115	516533,37	2197300,16
116	516497,69	2197315,00
117	516441,31	2197335,80
118	516405,63	2197350,64
119	516349,25	2197371,44
120	516294,77	2197396,77
121	516259,08	2197411,61
122	516204,59	2197436,94
123	516168,91	2197451,78
124	516059,93	2197502,44
125	516025,91	2197520,77
126	515971,42	2197546,10
127	515608,14	2197749,54
128	515231,82	2198005,34
129	515005,53	2198167,45
130	514652,30	2198454,29
131	514353,12	2198743,88
132	514313,33	2198788,91
133	514285,82	2198816,06
134	514141,78	2198980,89
135	514117,13	2199010,65
136	514052,68	2199085,43
137	514016,69	2199133,55
138	513992,04	2199163,31
139	513884,07	2199307,67
140	513862,51	2199339,74
141	513826,52	2199387,86
142	513804,96	2199419,94
143	513719,51	2199553,80
144	513697,95	2199585,87
145	513634,06	2199687,66
146	513615,81	2199721,73
147	513583,86	2199772,62
148	513390,68	2200141,47
149	513291,06	2200380,04
150	513196,52	2200346,94
151	513299,80	2200099,74
152	513497,19	2199722,37
153	513531,74	2199667,33

Обозначение характерных точек границ	Координаты МСК-52 зона 2	
	X	Y
154	513547,63	2199637,67
155	513670,04	2199444,61
156	513688,82	2199416,69
157	513742,14	2199333,72
158	513781,06	2199281,68
159	513799,83	2199253,75
160	513916,60	2199097,63
161	513938,06	2199071,72
162	513976,99	2199019,68
163	513998,45	2198993,76
164	514106,00	2198870,47
165	514127,46	2198844,55
166	514213,54	2198747,17
167	514237,48	2198723,53
168	514280,52	2198674,84
169	514586,69	2198378,82
170	514943,35	2198089,06
171	515172,94	2197924,50
172	515552,93	2197666,10
173	515924,30	2197457,67
174	515983,23	2197430,28
175	516012,85	2197414,32
176	516220,71	2197319,21
177	516251,78	2197306,29
178	516310,71	2197278,90
179	516463,72	2197220,98
180	516494,79	2197208,06
181	516616,72	2197163,07
182	516648,93	2197153,31
183	516709,89	2197130,82
184	517119,51	2197014,31
185	517570,65	2196926,92
186	517994,17	2196882,24
187	518059,13	2196880,50
188	518092,63	2196877,34
189	518321,17	2196872,30
190	518354,82	2196872,50
191	518419,78	2196870,75
192	518484,67	2196874,31
193	518518,32	2196874,51
194	518583,21	2196878,07

Обозначение характерных точек границ	Координаты МСК-52 зона 2	
	X	Y
195	518616,86	2196878,27
196	518746,63	2196885,38
197	518780,10	2196888,94
198	518844,98	2196892,50
199	518878,44	2196896,06
200	519040,67	2196917,29
201	519074,13	2196920,85
202	519295,61	2196952,76
203	519514,14	2196996,02
204	522218,43	2197579,13
205	522663,06	2197695,07
206	523064,43	2197837,32
207	523123,87	2197863,56
208	523155,35	2197875,47
209	523274,24	2197927,96
210	523304,37	2197942,94
211	523363,81	2197969,18
212	523393,94	2197984,17
213	523453,39	2198010,41
214	523597,73	2198087,41
215	523627,86	2198102,39
216	523742,07	2198164,41
217	523770,55	2198182,33
218	523827,66	2198213,33
219	524185,04	2198444,89
1	524547,77	2198726,98
Сектор 11 Набс от 185,00 м до 190,00 м		
1	524484,71	2198804,65
2	524789,99	2199087,75
3	524830,80	2199131,85
4	524858,78	2199158,52
5	524940,40	2199246,71
6	524965,57	2199276,04
7	525072,36	2199393,56
8	525109,44	2199440,84
9	525134,61	2199470,17
10	525171,69	2199517,45
11	525196,86	2199546,77
12	525271,01	2199641,33

Обозначение характерных точек границ	Координаты МСК-52 зона 2	
	X	Y
13	525293,13	2199673,02
14	525330,21	2199720,30
15	525562,05	2200066,11
16	525781,90	2200464,48
17	525950,55	2200845,15
18	525965,93	2200880,61
19	526005,83	2200993,96
20	526017,59	2201030,77
21	526089,19	2201237,61
22	526100,95	2201274,43
23	526116,21	2201332,54
24	526127,97	2201369,36
25	526158,49	2201485,59
26	526166,51	2201523,39
27	526181,77	2201581,51
28	526189,80	2201619,31
29	526205,05	2201677,43
30	526215,52	2201736,59
31	526223,55	2201774,40
32	526262,97	2201989,70
33	526267,19	2202028,11
34	526277,65	2202087,28
35	526318,32	2202501,64
36	526323,27	2202956,62
37	526307,18	2203174,92
38	526304,28	2203206,72
39	526204,68	2203197,92
40	526207,70	2203164,72
41	526223,22	2202956,10
42	526218,37	2202505,61
43	526178,36	2202100,73
44	526168,74	2202046,38
45	526163,99	2202003,00
46	526126,08	2201797,28
47	526117,02	2201754,58
48	526107,41	2201700,24
49	526093,39	2201646,86
50	526084,33	2201604,17
51	526070,31	2201550,79
52	526061,25	2201508,09
53	526033,22	2201401,34

Обозначение характерных точек границ	Координаты МСК-52 зона 2	
	X	Y
54	526019,94	2201359,76
55	526005,92	2201306,39
56	525992,64	2201264,81
57	525924,39	2201067,07
58	525911,11	2201025,49
59	525874,47	2200921,38
60	525857,10	2200881,34
61	525692,47	2200509,27
62	525474,65	2200114,92
63	525358,47	2199940,95
64	525278,12	2199823,30
65	525247,72	2199777,25
66	525213,66	2199733,82
67	525188,68	2199698,03
68	525120,57	2199611,18
69	525092,15	2199578,06
70	525058,09	2199534,63
71	525029,67	2199501,51
72	524995,61	2199458,09
73	524958,13	2199417,58
74	524929,70	2199384,46
75	524892,22	2199343,96
76	524863,79	2199310,84
77	524788,82	2199229,84
78	524757,23	2199199,72
79	524719,75	2199159,22
80	524421,66	2198882,32
81	524066,04	2198605,73
82	523724,27	2198385,00
83	523675,77	2198358,67
84	523638,82	2198335,43
85	523541,83	2198282,76
86	523502,75	2198263,33
87	523454,25	2198237,00
88	523415,17	2198217,56
89	523366,67	2198191,23
90	523316,19	2198168,94
91	523277,11	2198149,50
92	523226,62	2198127,21
93	523187,54	2198107,78
94	523086,57	2198063,20

Обозначение характерных точек границ	Координаты МСК-52 зона 2	
	X	Y
95	523045,75	2198047,77
96	522995,26	2198025,48
97	522850,17	2197973,85
98	522809,34	2197958,41
99	522612,11	2197888,68
100	522176,28	2197774,63
101	519471,29	2197191,38
102	519260,33	2197149,81
103	519205,65	2197142,30
104	519168,90	2197135,31
105	518961,47	2197108,17
106	518918,07	2197103,56
107	518819,99	2197091,44
108	518764,88	2197088,42
109	518721,48	2197083,80
110	518611,26	2197077,76
111	518567,62	2197077,50
112	518512,51	2197074,48
113	518468,87	2197074,22
114	518413,76	2197071,20
115	518259,77	2197073,91
116	518216,13	2197073,65
117	518105,79	2197076,61
118	518062,33	2197080,72
119	518007,16	2197082,20
120	517602,48	2197124,39
121	517160,19	2197210,23
122	516769,06	2197322,29
123	516717,28	2197341,39
124	516675,51	2197354,04
125	516571,95	2197392,25
126	516531,65	2197409,02
127	516479,88	2197428,12
128	516439,58	2197444,88
129	516387,80	2197463,99
130	516337,75	2197487,25
131	516297,45	2197504,01
132	516247,40	2197527,28
133	516207,10	2197544,04
134	516107,01	2197590,57
135	516068,59	2197611,27

Обозначение характерных точек границ	Координаты МСК-52 зона 2	
	X	Y
136	516018,54	2197634,53
137	515663,35	2197832,98
138	515290,69	2198086,18
139	515067,71	2198245,84
140	514717,91	2198529,77
141	514425,72	2198812,93
142	514389,17	2198854,28
143	514358,11	2198884,94
144	514220,61	2199042,61
145	514192,77	2199076,23
146	514128,37	2199151,19
147	514095,32	2199195,39
148	514067,47	2199229,00
149	513968,31	2199361,58
150	513943,96	2199397,81
151	513910,90	2199442,00
152	513886,55	2199478,23
153	513803,52	2199607,94
154	513779,17	2199644,16
155	513720,49	2199737,65
156	513699,88	2199776,13
157	513670,54	2199822,87
158	513481,56	2200183,20
159	513385,61	2200413,14
160	513375,23	2200409,51
161	513291,06	2200380,04
162	513390,68	2200141,47
163	513583,86	2199772,62
164	513615,81	2199721,73
165	513634,06	2199687,66
166	513697,95	2199585,87
167	513719,51	2199553,80
168	513804,96	2199419,94
169	513826,52	2199387,86
170	513862,51	2199339,74
171	513884,07	2199307,67
172	513992,04	2199163,31
173	514016,69	2199133,55
174	514052,68	2199085,43
175	514117,13	2199010,65
176	514141,78	2198980,89

Обозначение характерных точек границ	Координаты МСК-52 зона 2	
	X	Y
177	514285,82	2198816,06
178	514313,33	2198788,91
179	514353,12	2198743,88
180	514652,30	2198454,29
181	515005,53	2198167,45
182	515231,82	2198005,34
183	515608,14	2197749,54
184	515971,42	2197546,10
185	516025,91	2197520,77
186	516059,93	2197502,44
187	516168,91	2197451,78
188	516204,59	2197436,94
189	516259,08	2197411,61
190	516294,77	2197396,77
191	516349,25	2197371,44
192	516405,63	2197350,64
193	516441,31	2197335,80
194	516497,69	2197315,00
195	516533,37	2197300,16
196	516646,12	2197258,56
197	516683,10	2197247,35
198	516739,48	2197226,55
199	517139,85	2197112,27
200	517586,56	2197025,66
201	518000,67	2196982,22
202	518060,73	2196980,61
203	518099,21	2196976,98
204	518219,34	2196973,75
205	518257,99	2196973,98
206	518416,77	2196970,98
207	518476,77	2196974,27
208	518515,42	2196974,49
209	518575,41	2196977,78
210	518614,06	2196978,01
211	518734,06	2196984,59
212	518772,49	2196988,68
213	518832,49	2196991,97
214	518930,45	2197004,23
215	518968,88	2197008,31
216	519185,90	2197036,92
217	519218,44	2197043,11

Обозначение характерных точек границ	Координаты МСК-52 зона 2	
	X	Y
218	519277,97	2197051,29
219	519492,72	2197093,70
220	522197,35	2197676,88
221	522637,59	2197791,88
222	522844,02	2197864,66
223	522880,17	2197878,32
224	523029,84	2197931,40
225	523084,81	2197955,66
226	523120,96	2197969,33
227	523230,89	2198017,87
228	523265,49	2198035,08
229	523320,46	2198059,34
230	523355,06	2198076,55
231	523410,03	2198100,82
232	523462,83	2198129,49
233	523497,44	2198146,70
234	523690,45	2198249,92
235	523723,16	2198270,50
236	523775,96	2198299,17
237	524125,54	2198525,31
1	524484,71	2198804,65
Сектор 12 Набс до 180,00 м до 185,00 м		
1	524421,66	2198882,32
2	524719,75	2199159,22
3	524757,23	2199199,72
4	524788,82	2199229,84
5	524863,79	2199310,84
6	524892,22	2199343,96
7	524929,70	2199384,46
8	524958,13	2199417,58
9	524995,61	2199458,09
10	525029,67	2199501,51
11	525058,09	2199534,63
12	525092,15	2199578,06
13	525120,57	2199611,18
14	525188,68	2199698,03
15	525213,66	2199733,82
16	525247,72	2199777,25
17	525278,12	2199823,30

Обозначение характерных точек границ	Координаты МСК-52 зона 2	
	X	Y
18	525358,47	2199940,95
19	525474,65	2200114,92
20	525692,47	2200509,27
21	525857,10	2200881,34
22	525874,47	2200921,38
23	525911,11	2201025,49
24	525924,39	2201067,07
25	525992,64	2201264,81
26	526005,92	2201306,39
27	526019,94	2201359,76
28	526033,22	2201401,34
29	526061,25	2201508,09
30	526070,31	2201550,79
31	526084,33	2201604,17
32	526093,39	2201646,86
33	526107,41	2201700,24
34	526117,02	2201754,58
35	526126,08	2201797,28
36	526163,99	2202003,00
37	526168,74	2202046,38
38	526178,36	2202100,73
39	526218,37	2202505,61
40	526223,22	2202956,10
41	526207,70	2203164,72
42	526204,68	2203197,92
43	526105,07	2203189,13
44	526116,15	2203055,91
45	526123,17	2202955,58
46	526118,43	2202509,58
47	526079,06	2202114,17
48	526070,30	2202064,65
49	526065,00	2202016,30
50	526047,48	2201917,26
51	526037,38	2201869,67
52	526028,62	2201820,15
53	526018,52	2201772,57
54	526009,76	2201723,05
55	525996,99	2201674,41
56	525986,88	2201626,83
57	525974,11	2201578,19
58	525964,01	2201530,60

Обозначение характерных точек границ	Координаты МСК-52 зона 2	
	X	Y
59	525938,47	2201433,32
60	525923,67	2201386,99
61	525910,90	2201338,35
62	525896,09	2201292,01
63	525831,20	2201103,36
64	525816,40	2201057,02
65	525783,01	2200962,15
66	525603,04	2200554,06
67	525387,25	2200163,72
68	525276,30	2199997,91
69	525192,93	2199876,16
70	525165,22	2199834,19
71	525134,19	2199794,62
72	525106,35	2199754,72
73	525044,29	2199675,58
74	525012,61	2199638,67
75	524981,57	2199599,10
76	524949,89	2199562,18
77	524918,86	2199522,61
78	524884,70	2199485,71
79	524853,02	2199448,79
80	524818,86	2199411,88
81	524787,18	2199374,97
82	524718,87	2199301,15
83	524683,66	2199267,59
84	524649,50	2199230,68
85	524358,60	2198959,99
86	524006,54	2198686,15
87	523672,57	2198470,84
88	523628,38	2198446,84
89	523587,20	2198420,94
90	523498,81	2198372,95
91	523455,26	2198351,29
92	523411,06	2198327,29
93	523367,51	2198305,63
94	523323,31	2198281,63
95	523277,31	2198261,32
96	523233,75	2198239,66
97	523187,75	2198219,35
98	523144,19	2198197,69
99	523052,18	2198157,07

Обозначение характерных точек границ	Координаты МСК-52 зона 2	
	X	Y
100	523006,68	2198139,87
101	522960,68	2198119,55
102	522820,16	2198069,37
103	522681,65	2198018,47
104	522586,64	2197985,49
105	522155,20	2197872,39
106	519449,87	2197289,06
107	519242,69	2197248,34
108	519192,87	2197241,50
109	519151,91	2197233,70
110	518954,06	2197208,04
111	518905,69	2197202,89
112	518807,49	2197190,91
113	518757,27	2197188,16
114	518708,90	2197183,01
115	518608,47	2197177,51
116	518559,82	2197177,22
117	518509,61	2197174,46
118	518460,96	2197174,18
119	518410,75	2197171,42
120	518360,47	2197172,77
121	518311,83	2197172,49
122	518261,55	2197173,84
123	518212,91	2197173,55
124	518112,36	2197176,25
125	518063,93	2197180,82
126	518013,66	2197182,18
127	517618,39	2197223,12
128	517180,54	2197308,19
129	516988,64	2197362,81
130	516847,09	2197404,52
131	516798,64	2197418,02
132	516751,46	2197435,43
133	516704,90	2197449,53
134	516610,54	2197484,35
135	516565,62	2197503,03
136	516518,44	2197520,44
137	516473,52	2197539,12
138	516426,34	2197556,53
139	516380,74	2197577,73
140	516335,82	2197596,41

Обозначение характерных точек границ	Координаты МСК-52 зона 2	
	X	Y
141	516290,22	2197617,61
142	516245,30	2197636,29
143	516154,09	2197678,69
144	516111,26	2197701,76
145	516065,66	2197722,96
146	515935,38	2197795,73
147	515806,01	2197866,73
148	515718,56	2197916,43
149	515349,57	2198167,02
150	515129,89	2198324,23
151	514783,51	2198605,25
152	514498,31	2198881,98
153	514465,01	2198919,66
154	514430,39	2198953,83
155	514363,78	2199029,20
156	514332,74	2199066,66
157	514299,44	2199104,34
158	514268,40	2199141,80
159	514235,10	2199179,48
160	514204,07	2199216,95
161	514173,94	2199257,22
162	514142,91	2199294,68
163	514052,54	2199415,50
164	514025,41	2199455,87
165	513995,29	2199496,15
166	513968,15	2199536,52
167	513941,41	2199579,11
168	513914,27	2199619,49
169	513887,54	2199662,08
170	513860,40	2199702,45
171	513806,93	2199787,65
172	513783,95	2199830,53
173	513757,22	2199873,12
174	513572,44	2200224,94
175	513480,17	2200446,25
176	513385,61	2200413,14
177	513481,56	2200183,20
178	513670,54	2199822,87
179	513699,88	2199776,13
180	513720,49	2199737,65
181	513779,17	2199644,16

Обозначение характерных точек границ	Координаты МСК-52 зона 2	
	X	Y
182	513803,52	2199607,94
183	513886,55	2199478,23
184	513910,90	2199442,00
185	513943,96	2199397,81
186	513968,31	2199361,58
187	514067,47	2199229,00
188	514095,32	2199195,39
189	514128,37	2199151,19
190	514192,77	2199076,23
191	514220,61	2199042,61
192	514358,11	2198884,94
193	514389,17	2198854,28
194	514425,72	2198812,93
195	514717,91	2198529,77
196	515067,71	2198245,84
197	515290,69	2198086,18
198	515663,35	2197832,98
199	516018,54	2197634,53
200	516068,59	2197611,27
201	516107,01	2197590,57
202	516207,10	2197544,04
203	516247,40	2197527,28
204	516297,45	2197504,01
205	516337,75	2197487,25
206	516387,80	2197463,99
207	516439,58	2197444,88
208	516479,88	2197428,12
209	516531,65	2197409,02
210	516571,95	2197392,25
211	516675,51	2197354,04
212	516717,28	2197341,39
213	516769,06	2197322,29
214	517160,19	2197210,23
215	517602,48	2197124,39
216	518007,16	2197082,20
217	518062,33	2197080,72
218	518105,79	2197076,61
219	518216,13	2197073,65
220	518259,77	2197073,91
221	518413,76	2197071,20
222	518468,87	2197074,22

Обозначение характерных точек границ	Координаты МСК-52 зона 2	
	X	Y
223	518512,51	2197074,48
224	518567,62	2197077,50
225	518611,26	2197077,76
226	518721,48	2197083,80
227	518764,88	2197088,42
228	518819,99	2197091,44
229	518918,07	2197103,56
230	518961,47	2197108,17
231	519168,90	2197135,31
232	519205,65	2197142,30
233	519260,33	2197149,81
234	519471,29	2197191,38
235	522176,28	2197774,63
236	522612,11	2197888,68
237	522809,34	2197958,41
238	522850,17	2197973,85
239	522995,26	2198025,48
240	523045,75	2198047,77
241	523086,57	2198063,20
242	523187,54	2198107,78
243	523226,62	2198127,21
244	523277,11	2198149,50
245	523316,19	2198168,94
246	523366,67	2198191,23
247	523415,17	2198217,56
248	523454,25	2198237,00
249	523502,75	2198263,33
250	523541,83	2198282,76
251	523638,82	2198335,43
252	523675,77	2198358,67
253	523724,27	2198385,00
254	524066,04	2198605,73
1	524421,66	2198882,32
Сектор 13 Набс от 175,00 м до 180,00 м		
1	524358,60	2198959,99
2	524649,50	2199230,68
3	524683,66	2199267,59
4	524718,87	2199301,15
5	524787,18	2199374,97

Обозначение характерных точек границ	Координаты МСК-52 зона 2	
	X	Y
6	524818,86	2199411,88
7	524853,02	2199448,79
8	524884,70	2199485,71
9	524918,86	2199522,61
10	524949,89	2199562,18
11	524981,57	2199599,10
12	525012,61	2199638,67
13	525044,29	2199675,58
14	525106,35	2199754,72
15	525134,19	2199794,62
16	525165,22	2199834,19
17	525192,93	2199876,16
18	525276,30	2199997,91
19	525387,25	2200163,72
20	525603,04	2200554,06
21	525783,01	2200962,15
22	525816,40	2201057,02
23	525831,20	2201103,36
24	525896,09	2201292,01
25	525910,90	2201338,35
26	525923,67	2201386,99
27	525938,47	2201433,32
28	525964,01	2201530,60
29	525974,11	2201578,19
30	525986,88	2201626,83
31	525996,99	2201674,41
32	526009,76	2201723,05
33	526018,52	2201772,57
34	526028,62	2201820,15
35	526037,38	2201869,67
36	526047,48	2201917,26
37	526065,00	2202016,30
38	526070,30	2202064,65
39	526079,06	2202114,17
40	526118,43	2202509,58
41	526123,17	2202955,58
42	526116,15	2203055,91
43	526105,07	2203189,13
44	526024,13	2203181,98
45	526005,47	2203180,34
46	526023,13	2202955,06

Обозначение характерных точек границ	Координаты МСК-52 зона 2	
	X	Y
47	526018,48	2202513,55
48	526010,01	2202423,17
49	525979,77	2202127,62
50	525971,86	2202082,92
51	525966,02	2202029,60
52	525950,20	2201940,20
53	525939,06	2201887,73
54	525931,16	2201843,03
55	525920,01	2201790,56
56	525912,11	2201745,86
57	525900,58	2201701,96
58	525889,44	2201649,49
59	525877,91	2201605,58
60	525866,77	2201553,11
61	525843,72	2201465,31
62	525827,39	2201414,21
63	525815,87	2201370,30
64	525799,54	2201319,20
65	525769,40	2201233,57
66	525721,69	2201088,56
67	525691,55	2201002,92
68	525513,61	2200598,85
69	525299,85	2200212,52
70	525194,14	2200054,88
71	525107,74	2199929,01
72	525082,73	2199891,13
73	525054,72	2199855,41
74	525024,02	2199811,42
75	524968,00	2199739,99
76	524933,07	2199699,28
77	524905,05	2199663,56
78	524870,12	2199622,86
79	524842,11	2199587,14
80	524811,28	2199553,83
81	524776,34	2199513,12
82	524745,51	2199479,81
83	524710,57	2199439,10
84	524648,91	2199372,47
85	524610,08	2199335,46
86	524579,25	2199302,14
87	524545,81	2199271,46

Обозначение характерных точек границ	Координаты МСК-52 зона 2	
	X	Y
88	524362,44	2199099,04
89	524295,54	2199037,66
90	523947,05	2198766,56
91	523871,06	2198716,88
92	523620,87	2198556,67
93	523580,98	2198535,01
94	523535,58	2198506,45
95	523455,80	2198463,13
96	523407,77	2198439,25
97	523367,88	2198417,59
98	523319,84	2198393,70
99	523279,95	2198372,04
100	523238,43	2198353,71
101	523190,40	2198329,82
102	523148,87	2198311,49
103	523100,84	2198287,60
104	523017,79	2198250,94
105	522967,62	2198231,97
106	522926,09	2198213,63
107	522790,16	2198164,89
108	522646,92	2198112,06
109	522561,16	2198082,29
110	522134,12	2197970,14
111	519428,45	2197386,74
112	519225,05	2197346,86
113	519180,08	2197340,69
114	519134,91	2197332,09
115	519044,97	2197319,74
116	518893,31	2197302,23
117	518848,34	2197296,05
118	518794,99	2197290,38
119	518749,67	2197287,89
120	518696,32	2197282,22
121	518605,67	2197277,25
122	518552,03	2197276,94
123	518506,70	2197274,45
124	518453,06	2197274,13
125	518407,73	2197271,65
126	518362,36	2197272,87
127	518209,69	2197273,45
128	518118,94	2197275,89

Обозначение характерных точек границ	Координаты МСК-52 зона 2	
	X	Y
129	518065,53	2197280,93
130	518020,15	2197282,15
131	517634,30	2197321,86
132	517200,88	2197406,16
133	517018,36	2197458,27
134	516871,95	2197501,56
135	516828,22	2197513,75
136	516785,64	2197529,47
137	516734,30	2197545,02
138	516649,12	2197576,45
139	516599,59	2197597,05
140	516557,00	2197612,76
141	516507,47	2197633,36
142	516464,89	2197649,08
143	516423,72	2197668,21
144	516374,19	2197688,81
145	516333,03	2197707,95
146	516283,50	2197728,55
147	516201,17	2197766,82
148	516153,94	2197792,26
149	516112,78	2197811,39
150	515986,62	2197881,70
151	515852,70	2197955,01
152	515773,77	2197999,87
153	515408,45	2198247,86
154	515192,07	2198402,62
155	514849,12	2198680,73
156	514570,91	2198951,02
157	514540,85	2198985,04
158	514502,67	2199022,72
159	514442,55	2199090,75
160	514344,04	2199207,38
161	514313,98	2199241,39
162	514279,76	2199282,70
163	514252,57	2199319,05
164	514218,35	2199360,36
165	514136,78	2199469,42
166	514106,86	2199513,94
167	514079,67	2199550,29
168	513995,68	2199677,78
169	513971,55	2199716,22

Обозначение характерных точек границ	Координаты МСК-52 зона 2	
	X	Y
170	513941,62	2199760,74
171	513893,36	2199837,64
172	513868,03	2199884,93
173	513843,89	2199923,37
174	513663,32	2200266,67
175	513574,73	2200479,35
176	513480,17	2200446,25
177	513572,44	2200224,94
178	513757,22	2199873,12
179	513783,95	2199830,53
180	513806,93	2199787,65
181	513860,40	2199702,45
182	513887,54	2199662,08
183	513914,27	2199619,49
184	513941,41	2199579,11
185	513968,15	2199536,52
186	513995,29	2199496,15
187	514025,41	2199455,87
188	514052,54	2199415,50
189	514142,91	2199294,68
190	514173,94	2199257,22
191	514204,07	2199216,95
192	514235,10	2199179,48
193	514268,40	2199141,80
194	514299,44	2199104,34
195	514332,74	2199066,66
196	514363,78	2199029,20
197	514430,39	2198953,83
198	514465,01	2198919,66
199	514498,31	2198881,98
200	514783,51	2198605,25
201	515129,89	2198324,23
202	515349,57	2198167,02
203	515718,56	2197916,43
204	515806,01	2197866,73
205	515935,38	2197795,73
206	516065,66	2197722,96
207	516111,26	2197701,76
208	516154,09	2197678,69
209	516245,30	2197636,29
210	516290,22	2197617,61

Обозначение характерных точек границ	Координаты МСК-52 зона 2	
	X	Y
211	516335,82	2197596,41
212	516380,74	2197577,73
213	516426,34	2197556,53
214	516473,52	2197539,12
215	516518,44	2197520,44
216	516565,62	2197503,03
217	516610,54	2197484,35
218	516704,90	2197449,53
219	516751,46	2197435,43
220	516798,64	2197418,02
221	516847,09	2197404,52
222	516988,64	2197362,81
223	517180,54	2197308,19
224	517618,39	2197223,12
225	518013,66	2197182,18
226	518063,93	2197180,82
227	518112,36	2197176,25
228	518212,91	2197173,55
229	518261,55	2197173,84
230	518311,83	2197172,49
231	518360,47	2197172,77
232	518410,75	2197171,42
233	518460,96	2197174,18
234	518509,61	2197174,46
235	518559,82	2197177,22
236	518608,47	2197177,51
237	518708,90	2197183,01
238	518757,27	2197188,16
239	518807,49	2197190,91
240	518905,69	2197202,89
241	518954,06	2197208,04
242	519151,91	2197233,70
243	519192,87	2197241,50
244	519242,69	2197248,34
245	519449,87	2197289,06
246	522155,20	2197872,39
247	522586,64	2197985,49
248	522681,65	2198018,47
249	522820,16	2198069,37
250	522960,68	2198119,55
251	523006,68	2198139,87

Обозначение характерных точек границ	Координаты МСК-52 зона 2	
	X	Y
252	523052,18	2198157,07
253	523144,19	2198197,69
254	523187,75	2198219,35
255	523233,75	2198239,66
256	523277,31	2198261,32
257	523323,31	2198281,63
258	523367,51	2198305,63
259	523411,06	2198327,29
260	523455,26	2198351,29
261	523498,81	2198372,95
262	523587,20	2198420,94
263	523628,38	2198446,84
264	523672,57	2198470,84
265	524006,54	2198686,15
1	524358,60	2198959,99
Сектор 14 Набс от 170,00 м до 175,00 м		
1	524362,44	2199099,04
2	524545,81	2199271,46
3	524579,25	2199302,14
4	524610,08	2199335,46
5	524648,91	2199372,47
6	524710,57	2199439,10
7	524745,51	2199479,81
8	524776,34	2199513,12
9	524811,28	2199553,83
10	524842,11	2199587,14
11	524870,12	2199622,86
12	524905,05	2199663,56
13	524933,07	2199699,28
14	524968,00	2199739,99
15	525024,02	2199811,42
16	525054,72	2199855,41
17	525082,73	2199891,13
18	525107,74	2199929,01
19	525194,14	2200054,88
20	525299,85	2200212,52
21	525513,61	2200598,85
22	525691,55	2201002,92
23	525721,69	2201088,56

Обозначение характерных точек границ	Координаты МСК-52 зона 2	
	X	Y
24	525769,40	2201233,57
25	525799,54	2201319,20
26	525815,87	2201370,30
27	525827,39	2201414,21
28	525843,72	2201465,31
29	525866,77	2201553,11
30	525877,91	2201605,58
31	525889,44	2201649,49
32	525900,58	2201701,96
33	525912,11	2201745,86
34	525920,01	2201790,56
35	525931,16	2201843,03
36	525939,06	2201887,73
37	525950,20	2201940,20
38	525966,02	2202029,60
39	525971,86	2202082,92
40	525979,77	2202127,62
41	526010,01	2202423,17
42	526018,48	2202513,55
43	526023,13	2202955,06
44	526005,47	2203180,34
45	525905,87	2203171,54
46	525923,07	2202954,14
47	525918,54	2202517,53
48	525910,98	2202436,89
49	525880,48	2202141,07
50	525873,42	2202101,19
51	525867,03	2202042,90
52	525852,92	2201963,15
53	525821,51	2201808,55
54	525814,46	2201768,68
55	525804,18	2201729,51
56	525792,00	2201672,15
57	525781,71	2201632,98
58	525769,53	2201575,62
59	525748,97	2201497,29
60	525731,12	2201441,43
61	525720,84	2201402,26
62	525702,99	2201346,40
63	525676,11	2201270,01
64	525626,97	2201120,09

Обозначение характерных точек границ	Координаты МСК-52 зона 2	
	X	Y
65	525600,08	2201043,70
66	525424,18	2200643,64
67	525212,45	2200261,32
68	525167,83	2200193,73
69	525078,41	2200063,75
70	525056,11	2200029,96
71	524941,69	2199868,12
72	524891,72	2199804,39
73	524853,53	2199759,89
74	524828,54	2199728,03
75	524790,34	2199683,53
76	524765,36	2199651,67
77	524737,85	2199621,95
78	524699,66	2199577,45
79	524672,16	2199547,73
80	524633,96	2199503,23
81	524578,95	2199443,79
82	524536,51	2199403,33
83	524509,01	2199373,61
84	524479,17	2199346,23
85	524232,49	2199115,33
86	523887,55	2198846,98
87	523819,76	2198802,66
88	523569,18	2198642,51
89	523533,59	2198623,19
90	523483,95	2198591,96
91	523412,78	2198553,32
92	523272,18	2198481,77
93	523236,60	2198462,45
94	523199,55	2198446,09
95	523147,04	2198419,98
96	523110,00	2198403,63
97	523057,49	2198377,51
98	522983,41	2198344,80
99	522928,56	2198324,07
100	522891,51	2198307,71
101	522853,26	2198294,43
102	522705,30	2198239,68
103	522667,05	2198226,40
104	522612,19	2198205,66
105	522535,69	2198179,10

Обозначение характерных точек границ	Координаты МСК-52 зона 2	
	X	Y
106	522496,48	2198168,99
107	522113,04	2198067,89
108	519373,41	2197477,67
109	519207,41	2197445,39
110	519167,29	2197439,88
111	519117,91	2197430,48
112	519037,67	2197419,46
113	518880,93	2197401,56
114	518840,81	2197396,05
115	518782,50	2197389,85
116	518742,06	2197387,63
117	518683,75	2197381,43
118	518602,88	2197377,00
119	518544,23	2197376,65
120	518503,80	2197374,44
121	518445,16	2197374,09
122	518404,72	2197371,87
123	518364,24	2197372,96
124	518206,48	2197373,36
125	518125,51	2197375,53
126	518067,13	2197381,04
127	518026,65	2197382,13
128	517986,39	2197386,52
129	517650,21	2197420,59
130	517221,22	2197504,12
131	517143,20	2197525,86
132	516857,81	2197609,49
133	516819,81	2197623,50
134	516763,69	2197640,51
135	516687,71	2197668,54
136	516633,56	2197691,06
137	516595,57	2197705,08
138	516541,42	2197727,60
139	516503,43	2197741,62
140	516466,71	2197758,69
141	516412,56	2197781,21
142	516375,84	2197798,28
143	516321,69	2197820,80
144	516248,25	2197854,94
145	516196,62	2197882,75
146	516159,90	2197899,83

Обозначение характерных точек границ	Координаты МСК-52 зона 2	
	X	Y
147	516124,69	2197919,83
148	515899,40	2198043,29
149	515828,98	2198083,31
150	515467,32	2198328,70
151	515254,25	2198481,01
152	514914,73	2198756,20
153	514643,51	2199020,07
154	514616,69	2199050,41
155	514574,96	2199091,61
156	514521,32	2199152,30
157	514419,68	2199272,96
158	514392,86	2199303,30
159	514355,45	2199348,46
160	514331,20	2199380,89
161	514293,79	2199426,05
162	514221,02	2199523,33
163	514188,31	2199572,00
164	514164,05	2199604,43
165	514077,09	2199736,07
166	514055,56	2199770,37
167	514022,85	2199819,03
168	513979,79	2199887,63
169	513952,10	2199939,33
170	513930,57	2199973,62
171	513754,20	2200308,41
172	513669,28	2200512,46
173	513574,73	2200479,35
174	513663,32	2200266,67
175	513843,89	2199923,37
176	513868,03	2199884,93
177	513893,36	2199837,64
178	513941,62	2199760,74
179	513971,55	2199716,22
180	513995,68	2199677,78
181	514079,67	2199550,29
182	514106,86	2199513,94
183	514136,78	2199469,42
184	514218,35	2199360,36
185	514252,57	2199319,05
186	514279,76	2199282,70
187	514313,98	2199241,39

Обозначение характерных точек границ	Координаты МСК-52 зона 2	
	X	Y
188	514344,04	2199207,38
189	514442,55	2199090,75
190	514502,67	2199022,72
191	514540,85	2198985,04
192	514570,91	2198951,02
193	514849,12	2198680,73
194	515192,07	2198402,62
195	515408,45	2198247,86
196	515773,77	2197999,87
197	515852,70	2197955,01
198	515986,62	2197881,70
199	516112,78	2197811,39
200	516153,94	2197792,26
201	516201,17	2197766,82
202	516283,50	2197728,55
203	516333,03	2197707,95
204	516374,19	2197688,81
205	516423,72	2197668,21
206	516464,89	2197649,08
207	516507,47	2197633,36
208	516557,00	2197612,76
209	516599,59	2197597,05
210	516649,12	2197576,45
211	516734,30	2197545,02
212	516785,64	2197529,47
213	516828,22	2197513,75
214	516871,95	2197501,56
215	517018,36	2197458,27
216	517200,88	2197406,16
217	517634,30	2197321,86
218	518020,15	2197282,15
219	518065,53	2197280,93
220	518118,94	2197275,89
221	518209,69	2197273,45
222	518362,36	2197272,87
223	518407,73	2197271,65
224	518453,06	2197274,13
225	518506,70	2197274,45
226	518552,03	2197276,94
227	518605,67	2197277,25
228	518696,32	2197282,22

Обозначение характерных точек границ	Координаты МСК-52 зона 2	
	X	Y
229	518749,67	2197287,89
230	518794,99	2197290,38
231	518848,34	2197296,05
232	518893,31	2197302,23
233	519044,97	2197319,74
234	519134,91	2197332,09
235	519180,08	2197340,69
236	519225,05	2197346,86
237	519428,45	2197386,74
238	522134,12	2197970,14
239	522561,16	2198082,29
240	522646,92	2198112,06
241	522790,16	2198164,89
242	522926,09	2198213,63
243	522967,62	2198231,97
244	523017,79	2198250,94
245	523100,84	2198287,60
246	523148,87	2198311,49
247	523190,40	2198329,82
248	523238,43	2198353,71
249	523279,95	2198372,04
250	523319,84	2198393,70
251	523367,88	2198417,59
252	523407,77	2198439,25
253	523455,80	2198463,13
254	523535,58	2198506,45
255	523580,98	2198535,01
256	523620,87	2198556,67
257	523871,06	2198716,88
258	523947,05	2198766,56
259	524295,54	2199037,66
1	524362,44	2199099,04
Сектор 15 Набс от 165,00 м до 170,00 м		
1	524232,49	2199115,33
2	524479,17	2199346,23
3	524509,01	2199373,61
4	524536,51	2199403,33
5	524578,95	2199443,79
6	524633,96	2199503,23

Обозначение характерных точек границ	Координаты МСК-52 зона 2	
	X	Y
7	524672,16	2199547,73
8	524699,66	2199577,45
9	524737,85	2199621,95
10	524765,36	2199651,67
11	524790,34	2199683,53
12	524828,54	2199728,03
13	524853,53	2199759,89
14	524891,72	2199804,39
15	524941,69	2199868,12
16	525056,11	2200029,96
17	525078,41	2200063,75
18	525167,83	2200193,73
19	525212,45	2200261,32
20	525424,18	2200643,64
21	525600,08	2201043,70
22	525626,97	2201120,09
23	525676,11	2201270,01
24	525702,99	2201346,40
25	525720,84	2201402,26
26	525731,12	2201441,43
27	525748,97	2201497,29
28	525769,53	2201575,62
29	525781,71	2201632,98
30	525792,00	2201672,15
31	525804,18	2201729,51
32	525814,46	2201768,68
33	525821,51	2201808,55
34	525852,92	2201963,15
35	525867,03	2202042,90
36	525873,42	2202101,19
37	525880,48	2202141,07
38	525910,98	2202436,89
39	525918,54	2202517,53
40	525923,07	2202954,14
41	525905,87	2203171,54
42	525806,26	2203162,75
43	525823,03	2202954,01
44	525818,59	2202521,50
45	525811,95	2202450,62
46	525781,18	2202154,51
47	525774,98	2202119,46

Обозначение характерных точек границ	Координаты МСК-52 зона 2	
	X	Y
48	525768,05	2202056,20
49	525755,65	2201986,10
50	525723,01	2201826,54
51	525716,81	2201791,49
52	525707,77	2201757,06
53	525694,55	2201694,81
54	525685,51	2201660,38
55	525672,30	2201598,13
56	525654,22	2201529,27
57	525634,85	2201468,65
58	525625,81	2201434,22
59	525606,44	2201373,60
60	525582,81	2201306,44
61	525532,26	2201151,62
62	525508,62	2201084,47
63	525334,75	2200688,43
64	525125,05	2200310,12
65	525085,83	2200250,71
66	524859,36	2199924,82
67	524815,43	2199868,80
68	524773,98	2199820,50
69	524752,02	2199792,49
70	524710,57	2199744,20
71	524688,60	2199716,19
72	524664,43	2199690,07
73	524557,35	2199567,36
74	524509,00	2199515,11
75	524462,94	2199471,20
76	524438,76	2199445,07
77	524412,53	2199421,01
78	524169,43	2199193,01
79	523828,05	2198927,40
80	523768,46	2198888,44
81	523517,48	2198728,34
82	523486,20	2198711,36
83	523432,33	2198677,47
84	523369,77	2198643,50
85	523224,52	2198569,84
86	523193,24	2198552,86
87	523160,67	2198538,48
88	523103,69	2198510,14

Обозначение характерных точек границ	Координаты МСК-52 зона 2	
	X	Y
89	523071,13	2198495,76
90	523014,15	2198467,43
91	522949,02	2198438,67
92	522889,49	2198416,17
93	522856,93	2198401,79
94	522823,30	2198390,12
95	522577,46	2198299,25
96	522510,21	2198275,91
97	522475,74	2198267,01
98	522091,96	2198165,65
99	519356,05	2197576,17
100	519189,77	2197543,91
101	519154,50	2197539,07
102	519100,92	2197528,87
103	519030,38	2197519,19
104	518868,55	2197500,89
105	518833,28	2197496,05
106	518770,00	2197489,32
107	518734,45	2197487,37
108	518671,17	2197480,64
109	518600,08	2197476,75
110	518536,44	2197476,37
111	518500,90	2197474,42
112	518437,26	2197474,05
113	518401,71	2197472,10
114	518366,13	2197473,05
115	518203,26	2197473,26
116	518132,09	2197475,17
117	518068,73	2197481,15
118	518033,15	2197482,11
119	517997,76	2197485,96
120	517666,13	2197519,33
121	517241,57	2197602,08
122	517172,98	2197621,20
123	516887,39	2197705,22
124	516853,99	2197717,54
125	516793,08	2197735,99
126	516726,29	2197760,64
127	516575,37	2197821,84
128	516541,97	2197834,16
129	516509,69	2197849,17

Обозначение характерных точек границ	Координаты МСК-52 зона 2	
	X	Y
130	516359,89	2197913,05
131	516295,33	2197943,07
132	516239,30	2197973,25
133	516207,02	2197988,26
134	516176,07	2198005,85
135	515946,09	2198131,57
136	515884,19	2198166,75
137	515526,20	2198409,53
138	515316,44	2198559,40
139	514980,34	2198831,68
140	514928,99	2198881,00
141	514716,11	2199089,12
142	514692,53	2199115,79
143	514647,24	2199160,50
144	514600,09	2199213,84
145	514495,32	2199338,53
146	514471,74	2199365,21
147	514431,14	2199414,21
148	514409,82	2199442,72
149	514369,22	2199491,73
150	514305,26	2199577,25
151	514269,76	2199630,07
152	514248,43	2199658,57
153	514158,50	2199794,36
154	514139,58	2199824,51
155	514104,08	2199877,32
156	514066,23	2199937,63
157	514036,17	2199993,72
158	514017,25	2200023,88
159	514000,85	2200055,47
160	513845,08	2200350,14
161	513763,84	2200545,56
162	513672,47	2200513,57
163	513669,28	2200512,46
164	513754,20	2200308,41
165	513930,57	2199973,62
166	513952,10	2199939,33
167	513979,79	2199887,63
168	514022,85	2199819,03
169	514055,56	2199770,37
170	514077,09	2199736,07

Обозначение характерных точек границ	Координаты МСК-52 зона 2	
	X	Y
171	514164,05	2199604,43
172	514188,31	2199572,00
173	514221,02	2199523,33
174	514293,79	2199426,05
175	514331,20	2199380,89
176	514355,45	2199348,46
177	514392,86	2199303,30
178	514419,68	2199272,96
179	514521,32	2199152,30
180	514574,96	2199091,61
181	514616,69	2199050,41
182	514643,51	2199020,07
183	514914,73	2198756,20
184	515254,25	2198481,01
185	515467,32	2198328,70
186	515828,98	2198083,31
187	515899,40	2198043,29
188	516124,69	2197919,83
189	516159,90	2197899,83
190	516196,62	2197882,75
191	516248,25	2197854,94
192	516321,69	2197820,80
193	516375,84	2197798,28
194	516412,56	2197781,21
195	516466,71	2197758,69
196	516503,43	2197741,62
197	516541,42	2197727,60
198	516595,57	2197705,08
199	516633,56	2197691,06
200	516687,71	2197668,54
201	516763,69	2197640,51
202	516819,81	2197623,50
203	516857,81	2197609,49
204	517143,20	2197525,86
205	517221,22	2197504,12
206	517650,21	2197420,59
207	517986,39	2197386,52
208	518026,65	2197382,13
209	518067,13	2197381,04
210	518125,51	2197375,53
211	518206,48	2197373,36

Обозначение характерных точек границ	Координаты МСК-52 зона 2	
	X	Y
212	518364,24	2197372,96
213	518404,72	2197371,87
214	518445,16	2197374,09
215	518503,80	2197374,44
216	518544,23	2197376,65
217	518602,88	2197377,00
218	518683,75	2197381,43
219	518742,06	2197387,63
220	518782,50	2197389,85
221	518840,81	2197396,05
222	518880,93	2197401,56
223	519037,67	2197419,46
224	519117,91	2197430,48
225	519167,29	2197439,88
226	519207,41	2197445,39
227	519373,41	2197477,67
228	522113,04	2198067,89
229	522496,48	2198168,99
230	522535,69	2198179,10
231	522612,19	2198205,66
232	522667,05	2198226,40
233	522705,30	2198239,68
234	522853,26	2198294,43
235	522891,51	2198307,71
236	522928,56	2198324,07
237	522983,41	2198344,80
238	523057,49	2198377,51
239	523110,00	2198403,63
240	523147,04	2198419,98
241	523199,55	2198446,09
242	523236,60	2198462,45
243	523272,18	2198481,77
244	523412,78	2198553,32
245	523483,95	2198591,96
246	523533,59	2198623,19
247	523569,18	2198642,51
248	523819,76	2198802,66
249	523887,55	2198846,98
1	524232,49	2199115,33

Обозначение характерных точек границ	Координаты МСК-52 зона 2	
	X	Y
Сектор 16 Набс от 160,00 м до 165,00 м		
1	524169,43	2199193,01
2	524412,53	2199421,01
3	524438,76	2199445,07
4	524462,94	2199471,20
5	524509,00	2199515,11
6	524557,35	2199567,36
7	524664,43	2199690,07
8	524688,60	2199716,19
9	524710,57	2199744,20
10	524752,02	2199792,49
11	524773,98	2199820,50
12	524815,43	2199868,80
13	524859,36	2199924,82
14	525085,83	2200250,71
15	525125,05	2200310,12
16	525334,75	2200688,43
17	525508,62	2201084,47
18	525532,26	2201151,62
19	525582,81	2201306,44
20	525606,44	2201373,60
21	525625,81	2201434,22
22	525634,85	2201468,65
23	525654,22	2201529,27
24	525672,30	2201598,13
25	525685,51	2201660,38
26	525694,55	2201694,81
27	525707,77	2201757,06
28	525716,81	2201791,49
29	525723,01	2201826,54
30	525755,65	2201986,10
31	525768,05	2202056,20
32	525774,98	2202119,46
33	525781,18	2202154,51
34	525811,95	2202450,62
35	525818,59	2202521,50
36	525823,03	2202954,01
37	525806,26	2203162,75
38	525710,42	2203154,29

Обозначение характерных точек границ	Координаты МСК-52 зона 2	
	X	Y
39	525706,66	2203153,95
40	525722,98	2202953,49
41	525718,65	2202525,47
42	525712,92	2202464,34
43	525681,89	2202167,96
44	525676,54	2202137,73
45	525669,06	2202069,50
46	525658,37	2202009,04
47	525624,51	2201844,53
48	525619,16	2201814,30
49	525611,36	2201784,61
50	525597,11	2201717,47
51	525589,31	2201687,78
52	525575,06	2201620,64
53	525559,47	2201561,25
54	525538,58	2201495,87
55	525530,78	2201466,18
56	525509,90	2201400,79
57	525489,51	2201342,88
58	525417,16	2201125,24
59	525245,32	2200733,21
60	525230,55	2200706,30
61	525037,65	2200358,93
62	525003,83	2200307,68
63	524777,03	2199981,51
64	524739,15	2199933,20
65	524630,80	2199804,87
66	524611,85	2199780,72
67	524591,00	2199758,19
68	524480,75	2199631,49
69	524439,04	2199586,43
70	524389,36	2199539,06
71	524368,51	2199516,53
72	524345,89	2199495,78
73	524106,38	2199270,68
74	523768,55	2199007,82
75	523717,16	2198974,22
76	523465,78	2198814,18
77	523438,81	2198799,53
78	523380,71	2198762,98
79	523326,75	2198733,69

Обозначение характерных точек границ	Координаты МСК-52 зона 2	
	X	Y
80	523176,86	2198657,91
81	523149,88	2198643,26
82	523121,80	2198630,86
83	522970,80	2198557,34
84	522914,63	2198532,54
85	522850,43	2198508,27
86	522822,35	2198495,87
87	522793,34	2198485,80
88	522542,74	2198392,84
89	522484,73	2198372,71
90	522455,01	2198365,04
91	522070,89	2198263,40
92	519338,70	2197674,66
93	519172,13	2197642,44
94	519141,72	2197638,26
95	519083,92	2197627,26
96	519023,09	2197618,91
97	518726,85	2197587,11
98	518658,59	2197579,85
99	518597,28	2197576,49
100	518528,65	2197576,09
101	518497,99	2197574,41
102	518429,35	2197574,00
103	518398,70	2197572,32
104	518368,01	2197573,14
105	518200,05	2197573,16
106	518138,67	2197574,81
107	518070,33	2197581,26
108	518039,64	2197582,08
109	518009,12	2197585,41
110	517682,04	2197618,06
111	517261,91	2197700,04
112	517202,76	2197716,53
113	516916,97	2197800,95
114	516888,17	2197811,58
115	516822,48	2197831,48
116	516764,87	2197852,74
117	516609,32	2197916,08
118	516580,52	2197926,71
119	516552,68	2197939,65
120	516398,09	2198005,31

Обозначение характерных точек границ	Координаты МСК-52 зона 2	
	X	Y
121	516342,41	2198031,19
122	516281,98	2198063,75
123	516254,14	2198076,69
124	516227,45	2198091,86
125	515939,40	2198250,20
126	515585,08	2198490,37
127	515378,62	2198637,79
128	515045,94	2198907,16
129	515001,66	2198949,69
130	514788,70	2199158,16
131	514768,37	2199181,16
132	514719,53	2199229,39
133	514678,86	2199275,39
134	514488,45	2199504,55
135	514444,66	2199557,41
136	514389,50	2199631,17
137	514351,21	2199688,13
138	514332,82	2199712,72
139	514185,30	2199935,62
140	514152,66	2199987,62
141	514120,25	2200048,12
142	514103,93	2200074,13
143	514089,78	2200101,37
144	513935,96	2200391,87
145	513858,40	2200578,67
146	513763,84	2200545,56
147	513845,08	2200350,14
148	514000,85	2200055,47
149	514017,25	2200023,88
150	514036,17	2199993,72
151	514066,23	2199937,63
152	514104,08	2199877,32
153	514139,58	2199824,51
154	514158,50	2199794,36
155	514248,43	2199658,57
156	514269,76	2199630,07
157	514305,26	2199577,25
158	514369,22	2199491,73
159	514409,82	2199442,72
160	514431,14	2199414,21
161	514471,74	2199365,21

Обозначение характерных точек границ	Координаты МСК-52 зона 2	
	X	Y
162	514495,32	2199338,53
163	514600,09	2199213,84
164	514647,24	2199160,50
165	514692,53	2199115,79
166	514716,11	2199089,12
167	514928,99	2198881,00
168	514980,34	2198831,68
169	515316,44	2198559,40
170	515526,20	2198409,53
171	515884,19	2198166,75
172	515946,09	2198131,57
173	516176,07	2198005,85
174	516207,02	2197988,26
175	516239,30	2197973,25
176	516295,33	2197943,07
177	516359,89	2197913,05
178	516509,69	2197849,17
179	516541,97	2197834,16
180	516575,37	2197821,84
181	516726,29	2197760,64
182	516793,08	2197735,99
183	516853,99	2197717,54
184	516887,39	2197705,22
185	517172,98	2197621,20
186	517241,57	2197602,08
187	517666,13	2197519,33
188	517997,76	2197485,96
189	518033,15	2197482,11
190	518068,73	2197481,15
191	518132,09	2197475,17
192	518203,26	2197473,26
193	518366,13	2197473,05
194	518401,71	2197472,10
195	518437,26	2197474,05
196	518500,90	2197474,42
197	518536,44	2197476,37
198	518600,08	2197476,75
199	518671,17	2197480,64
200	518734,45	2197487,37
201	518770,00	2197489,32
202	518833,28	2197496,05

Обозначение характерных точек границ	Координаты МСК-52 зона 2	
	X	Y
203	518868,55	2197500,89
204	519030,38	2197519,19
205	519100,92	2197528,87
206	519154,50	2197539,07
207	519189,77	2197543,91
208	519356,05	2197576,17
209	522091,96	2198165,65
210	522475,74	2198267,01
211	522510,21	2198275,91
212	522577,46	2198299,25
213	522823,30	2198390,12
214	522856,93	2198401,79
215	522889,49	2198416,17
216	522949,02	2198438,67
217	523014,15	2198467,43
218	523071,13	2198495,76
219	523103,69	2198510,14
220	523160,67	2198538,48
221	523193,24	2198552,86
222	523224,52	2198569,84
223	523369,77	2198643,50
224	523432,33	2198677,47
225	523486,20	2198711,36
226	523517,48	2198728,34
227	523768,46	2198888,44
228	523828,05	2198927,40
1	524169,43	2199193,01
Сектор 17 Набс от 155,00 м до 160,00 м		
1	524106,38	2199270,68
2	524345,89	2199495,78
3	524368,51	2199516,53
4	524389,36	2199539,06
5	524439,04	2199586,43
6	524480,75	2199631,49
7	524591,00	2199758,19
8	524611,85	2199780,72
9	524630,80	2199804,87
10	524739,15	2199933,20
11	524777,03	2199981,51

Обозначение характерных точек границ	Координаты МСК-52 зона 2	
	X	Y
12	525003,83	2200307,68
13	525037,65	2200358,93
14	525230,55	2200706,30
15	525245,32	2200733,21
16	525417,16	2201125,24
17	525489,51	2201342,88
18	525509,90	2201400,79
19	525530,78	2201466,18
20	525538,58	2201495,87
21	525559,47	2201561,25
22	525575,06	2201620,64
23	525589,31	2201687,78
24	525597,11	2201717,47
25	525611,36	2201784,61
26	525619,16	2201814,30
27	525624,51	2201844,53
28	525658,37	2202009,04
29	525669,06	2202069,50
30	525676,54	2202137,73
31	525681,89	2202167,96
32	525712,92	2202464,34
33	525718,65	2202525,47
34	525722,98	2202953,49
35	525706,66	2203153,95
36	525607,06	2203145,16
37	525622,93	2202952,97
38	525618,71	2202529,44
39	525613,89	2202478,07
40	525582,60	2202181,41
41	525578,10	2202156,00
42	525570,08	2202082,80
43	525561,09	2202031,99
44	525521,51	2201837,12
45	525514,96	2201812,16
46	525499,67	2201740,13
47	525493,11	2201715,18
48	525477,82	2201643,14
49	525464,72	2201593,23
50	525342,83	2201214,69
51	525325,70	2201166,02
52	525155,89	2200778,00

Обозначение характерных точек границ	Координаты МСК-52 зона 2	
	X	Y
53	525143,48	2200755,38
54	524950,25	2200407,73
55	524921,82	2200364,66
56	524694,70	2200038,21
57	524662,86	2199997,61
58	524551,02	2199865,55
59	524535,10	2199845,24
60	524517,58	2199826,31
61	524404,14	2199695,62
62	524369,09	2199657,74
63	524315,79	2199606,93
64	524298,27	2199588,00
65	524279,25	2199570,56
66	524043,32	2199348,35
67	523709,05	2199088,24
68	523665,86	2199060,00
69	523414,09	2198900,01
70	523391,41	2198887,70
71	523329,08	2198848,49
72	523283,74	2198823,87
73	523016,98	2198690,46
74	522993,38	2198680,04
75	522927,45	2198647,25
76	522880,24	2198626,41
77	522508,01	2198486,44
78	522459,26	2198469,52
79	522434,28	2198463,07
80	522049,81	2198361,15
81	519321,34	2197773,16
82	519128,93	2197737,45
83	519066,93	2197725,65
84	519015,80	2197718,63
85	518719,24	2197686,85
86	518646,01	2197679,06
87	518594,49	2197676,24
88	518421,45	2197673,96
89	518395,69	2197672,54
90	518369,89	2197673,24
91	518145,24	2197674,45
92	518071,93	2197681,37
93	518046,14	2197682,06

Обозначение характерных точек границ	Координаты МСК-52 зона 2	
	X	Y
94	518020,49	2197684,86
95	517697,95	2197716,80
96	517282,25	2197798,00
97	517232,54	2197811,86
98	516851,87	2197926,97
99	516803,46	2197944,83
100	516643,27	2198010,32
101	516619,06	2198019,25
102	516595,66	2198030,13
103	516436,28	2198097,56
104	516389,49	2198119,32
105	516324,66	2198154,24
106	516301,26	2198165,12
107	516278,83	2198177,87
108	515994,61	2198333,64
109	515643,96	2198571,21
110	515440,80	2198716,18
111	515111,55	2198982,64
112	515074,34	2199018,39
113	514861,30	2199227,21
114	514844,21	2199246,54
115	514791,81	2199298,27
116	514757,63	2199336,94
117	514520,10	2199623,09
118	514473,74	2199685,08
119	514266,53	2199993,91
120	514239,09	2200037,61
121	514204,32	2200102,52
122	514190,60	2200124,38
123	514178,71	2200147,28
124	514026,84	2200433,61
125	513952,93	2200611,76
126	513858,40	2200578,67
127	513935,96	2200391,87
128	514089,78	2200101,37
129	514103,93	2200074,13
130	514120,25	2200048,12
131	514152,66	2199987,62
132	514185,30	2199935,62
133	514332,82	2199712,72
134	514351,21	2199688,13

Обозначение характерных точек границ	Координаты МСК-52 зона 2	
	X	Y
135	514389,50	2199631,17
136	514444,66	2199557,41
137	514488,45	2199504,55
138	514678,86	2199275,39
139	514719,53	2199229,39
140	514768,37	2199181,16
141	514788,70	2199158,16
142	515001,66	2198949,69
143	515045,94	2198907,16
144	515378,62	2198637,79
145	515585,08	2198490,37
146	515939,40	2198250,20
147	516227,45	2198091,86
148	516254,14	2198076,69
149	516281,98	2198063,75
150	516342,41	2198031,19
151	516398,09	2198005,31
152	516552,68	2197939,65
153	516580,52	2197926,71
154	516609,32	2197916,08
155	516764,87	2197852,74
156	516822,48	2197831,48
157	516888,17	2197811,58
158	516916,97	2197800,95
159	517202,76	2197716,53
160	517261,91	2197700,04
161	517682,04	2197618,06
162	518009,12	2197585,41
163	518039,64	2197582,08
164	518070,33	2197581,26
165	518138,67	2197574,81
166	518200,05	2197573,16
167	518368,01	2197573,14
168	518398,70	2197572,32
169	518429,35	2197574,00
170	518497,99	2197574,41
171	518528,65	2197576,09
172	518597,28	2197576,49
173	518658,59	2197579,85
174	518726,85	2197587,11
175	519023,09	2197618,91

Обозначение характерных точек границ	Координаты МСК-52 зона 2	
	X	Y
176	519083,92	2197627,26
177	519141,72	2197638,26
178	519172,13	2197642,44
179	519338,70	2197674,66
180	522070,89	2198263,40
181	522455,01	2198365,04
182	522484,73	2198372,71
183	522542,74	2198392,84
184	522793,34	2198485,80
185	522822,35	2198495,87
186	522850,43	2198508,27
187	522914,63	2198532,54
188	522970,80	2198557,34
189	523121,80	2198630,86
190	523149,88	2198643,26
191	523176,86	2198657,91
192	523326,75	2198733,69
193	523380,71	2198762,98
194	523438,81	2198799,53
195	523465,78	2198814,18
196	523717,16	2198974,22
197	523768,55	2199007,82
1	524106,38	2199270,68
Сектор 18 Набс от 150,00 м до 155,00 м		
1	524043,32	2199348,35
2	524279,25	2199570,56
3	524298,27	2199588,00
4	524315,79	2199606,93
5	524369,09	2199657,74
6	524404,14	2199695,62
7	524517,58	2199826,31
8	524535,10	2199845,24
9	524551,02	2199865,55
10	524662,86	2199997,61
11	524694,70	2200038,21
12	524921,82	2200364,66
13	524950,25	2200407,73
14	525143,48	2200755,38
15	525155,89	2200778,00

Обозначение характерных точек границ	Координаты МСК-52 зона 2	
	X	Y
16	525325,70	2201166,02
17	525342,83	2201214,69
18	525464,72	2201593,23
19	525477,82	2201643,14
20	525493,11	2201715,18
21	525499,67	2201740,13
22	525514,96	2201812,16
23	525521,51	2201837,12
24	525561,09	2202031,99
25	525570,08	2202082,80
26	525578,10	2202156,00
27	525582,60	2202181,41
28	525613,89	2202478,07
29	525618,71	2202529,44
30	525622,93	2202952,97
31	525607,06	2203145,16
32	525507,45	2203136,37
33	525522,88	2202952,45
34	525518,76	2202533,41
35	525514,86	2202491,79
36	525479,66	2202174,27
37	525471,09	2202096,10
38	525463,81	2202054,94
39	525423,86	2201859,93
40	525418,55	2201839,71
41	525402,22	2201762,79
42	525396,91	2201742,57
43	525380,58	2201665,65
44	525369,97	2201625,22
45	525248,12	2201246,22
46	525234,24	2201206,79
47	525066,46	2200822,79
48	525056,40	2200804,47
49	524862,85	2200456,53
50	524839,82	2200421,64
51	524612,37	2200094,91
52	524586,58	2200062,01
53	524444,15	2199894,43
54	524299,13	2199729,06
55	523980,26	2199426,02
56	523649,55	2199168,65

Обозначение характерных точек границ	Координаты МСК-52 зона 2	
	X	Y
57	523614,56	2199145,78
58	523344,02	2198975,87
59	523277,46	2198934,00
60	523240,72	2198914,06
61	522884,10	2198737,16
62	522845,86	2198720,28
63	522473,28	2198580,03
64	522433,78	2198566,32
65	522413,54	2198561,10
66	522028,73	2198458,91
67	519303,99	2197871,65
68	519049,93	2197824,04
69	519008,51	2197818,36
70	518633,44	2197778,28
71	518591,69	2197775,99
72	518413,55	2197773,91
73	518392,68	2197772,77
74	518371,78	2197773,33
75	518151,82	2197774,09
76	517713,87	2197815,53
77	517302,59	2197895,97
78	517262,32	2197907,19
79	516881,26	2198022,46
80	516842,04	2198036,93
81	516638,65	2198120,61
82	516474,48	2198189,82
83	516436,57	2198207,44
84	516049,83	2198417,08
85	515702,83	2198652,05
86	515486,77	2198807,77
87	515177,16	2199058,11
88	515147,01	2199087,08
89	514920,05	2199311,92
90	514864,09	2199367,16
91	514836,41	2199398,49
92	514595,54	2199688,78
93	514557,97	2199739,00
94	514347,75	2200052,20
95	514325,53	2200087,61
96	514117,72	2200475,34
97	514047,44	2200644,85

Обозначение характерных точек границ	Координаты МСК-52 зона 2	
	X	Y
98	513969,71	2200617,64
99	513952,93	2200611,76
100	514026,84	2200433,61
101	514178,71	2200147,28
102	514190,60	2200124,38
103	514204,32	2200102,52
104	514239,09	2200037,61
105	514266,53	2199993,91
106	514473,74	2199685,08
107	514520,10	2199623,09
108	514757,63	2199336,94
109	514791,81	2199298,27
110	514844,21	2199246,54
111	514861,30	2199227,21
112	515074,34	2199018,39
113	515111,55	2198982,64
114	515440,80	2198716,18
115	515643,96	2198571,21
116	515994,61	2198333,64
117	516278,83	2198177,87
118	516301,26	2198165,12
119	516324,66	2198154,24
120	516389,49	2198119,32
121	516436,28	2198097,56
122	516595,66	2198030,13
123	516619,06	2198019,25
124	516643,27	2198010,32
125	516803,46	2197944,83
126	516851,87	2197926,97
127	517232,54	2197811,86
128	517282,25	2197798,00
129	517697,95	2197716,80
130	518020,49	2197684,86
131	518046,14	2197682,06
132	518071,93	2197681,37
133	518145,24	2197674,45
134	518369,89	2197673,24
135	518395,69	2197672,54
136	518421,45	2197673,96
137	518594,49	2197676,24
138	518646,01	2197679,06

Обозначение характерных точек границ	Координаты МСК-52 зона 2	
	X	Y
139	518719,24	2197686,85
140	519015,80	2197718,63
141	519066,93	2197725,65
142	519128,93	2197737,45
143	519321,34	2197773,16
144	522049,81	2198361,15
145	522434,28	2198463,07
146	522459,26	2198469,52
147	522508,01	2198486,44
148	522880,24	2198626,41
149	522927,45	2198647,25
150	522993,38	2198680,04
151	523016,98	2198690,46
152	523283,74	2198823,87
153	523329,08	2198848,49
154	523391,41	2198887,70
155	523414,09	2198900,01
156	523665,86	2199060,00
157	523709,05	2199088,24
1	524043,32	2199348,35
Сектор 19 Набс от 145,00 м до 150,00 м		
1	523980,26	2199426,02
2	524299,13	2199729,06
3	524444,15	2199894,43
4	524586,58	2200062,01
5	524612,37	2200094,91
6	524839,82	2200421,64
7	524862,85	2200456,53
8	525056,40	2200804,47
9	525066,46	2200822,79
10	525234,24	2201206,79
11	525248,12	2201246,22
12	525369,97	2201625,22
13	525380,58	2201665,65
14	525396,91	2201742,57
15	525402,22	2201762,79
16	525418,55	2201839,71
17	525423,86	2201859,93
18	525463,81	2202054,94

Обозначение характерных точек границ	Координаты МСК-52 зона 2	
	X	Y
19	525471,09	2202096,10
20	525479,66	2202174,27
21	525514,86	2202491,79
22	525518,76	2202533,41
23	525522,88	2202952,45
24	525507,45	2203136,37
25	525407,85	2203127,57
26	525420,60	2202983,86
27	525422,84	2202951,93
28	525418,82	2202537,39
29	525372,10	2202109,40
30	525329,00	2201898,50
31	525326,21	2201882,74
32	525322,15	2201867,26
33	525304,78	2201785,45
34	525300,71	2201769,97
35	525283,34	2201688,16
36	525275,21	2201657,20
37	525153,40	2201277,76
38	525142,78	2201247,56
39	524990,08	2200896,81
40	524977,03	2200867,58
41	524783,14	2200519,36
42	524775,45	2200505,33
43	524530,04	2200151,60
44	524510,29	2200126,41
45	524250,92	2199823,87
46	524229,18	2199800,38
47	523940,79	2199525,34
48	523917,21	2199503,69
49	523590,05	2199249,07
50	523225,84	2199019,51
51	523197,71	2199004,24
52	522840,75	2198827,07
53	522811,47	2198814,14
54	522438,55	2198673,62
55	522408,31	2198663,13
56	522023,15	2198560,66
57	519299,92	2197972,81
58	519032,93	2197922,43
59	518620,86	2197877,49

Обозначение характерных точек границ	Координаты МСК-52 зона 2	
	X	Y
60	518588,89	2197875,73
61	518190,40	2197872,87
62	518158,40	2197873,73
63	517761,60	2197910,80
64	517729,78	2197914,26
65	517322,94	2197993,93
66	516910,66	2198117,94
67	516880,62	2198129,02
68	516512,68	2198282,07
69	516483,65	2198295,56
70	516132,87	2198484,71
71	516105,04	2198500,52
72	515761,71	2198732,89
73	515565,16	2198872,96
74	515255,18	2199123,48
75	515242,77	2199133,59
76	514936,38	2199436,05
77	514670,97	2199754,46
78	514642,21	2199792,91
79	514428,98	2200110,49
80	514411,96	2200137,60
81	514223,35	2200488,66
82	514208,60	2200517,07
83	514141,95	2200677,94
84	514047,44	2200644,85
85	514117,72	2200475,34
86	514325,53	2200087,61
87	514347,75	2200052,20
88	514557,97	2199739,00
89	514595,54	2199688,78
90	514836,41	2199398,49
91	514864,09	2199367,16
92	514920,05	2199311,92
93	515147,01	2199087,08
94	515177,16	2199058,11
95	515486,77	2198807,77
96	515702,83	2198652,05
97	516049,83	2198417,08
98	516436,57	2198207,44
99	516474,48	2198189,82
100	516638,65	2198120,61

Обозначение характерных точек границ	Координаты МСК-52 зона 2	
	X	Y
101	516842,04	2198036,93
102	516881,26	2198022,46
103	517262,32	2197907,19
104	517302,59	2197895,97
105	517713,87	2197815,53
106	518151,82	2197774,09
107	518371,78	2197773,33
108	518392,68	2197772,77
109	518413,55	2197773,91
110	518591,69	2197775,99
111	518633,44	2197778,28
112	519008,51	2197818,36
113	519049,93	2197824,04
114	519303,99	2197871,65
115	522028,73	2198458,91
116	522413,54	2198561,10
117	522433,78	2198566,32
118	522473,28	2198580,03
119	522845,86	2198720,28
120	522884,10	2198737,16
121	523240,72	2198914,06
122	523277,46	2198934,00
123	523344,02	2198975,87
124	523614,56	2199145,78
125	523649,55	2199168,65
1	523980,26	2199426,02
Сектор 20 Набс от 140,00 м до 145,00 м		
Внешняя граница		
1	523940,79	2199525,34
2	524229,18	2199800,38
3	524250,92	2199823,87
4	524510,29	2200126,41
5	524530,04	2200151,60
6	524775,45	2200505,33
7	524783,14	2200519,36
8	524977,03	2200867,58
9	524990,08	2200896,81
10	525142,78	2201247,56
11	525153,40	2201277,76

Обозначение характерных точек границ	Координаты МСК-52 зона 2	
	X	Y
12	525275,21	2201657,20
13	525283,34	2201688,16
14	525300,71	2201769,97
15	525304,78	2201785,45
16	525322,15	2201867,26
17	525326,21	2201882,74
18	525329,00	2201898,50
19	525372,10	2202109,40
20	525418,82	2202537,39
21	525422,84	2202951,93
22	525420,60	2202983,86
23	525407,85	2203127,57
24	525507,45	2203136,37
25	525607,06	2203145,16
26	525710,42	2203154,29
27	525451,90	2204352,98
28	525193,06	2204262,35
29	525142,44	2204497,42
30	525110,94	2204486,40
31	525025,42	2204711,97
32	525012,47	2204741,25
33	524834,97	2205098,04
34	524819,68	2205126,16
35	524589,78	2205490,18
36	524334,86	2205817,10
37	524313,20	2205840,67
38	524037,89	2206128,81
39	524014,37	2206150,53
40	523711,59	2206409,63
41	523686,39	2206429,37
42	523332,43	2206674,45
43	523318,39	2206682,14
44	522969,99	2206875,71
45	522940,75	2206888,74
46	522589,86	2207041,12
47	522559,65	2207051,73
48	522180,09	2207173,19
49	522149,13	2207181,30
50	521938,74	2207226,77
51	521727,79	2207269,68
52	521299,76	2207316,02

Обозначение характерных точек границ	Координаты МСК-52 зона 2	
	X	Y
53	520885,21	2207319,66
54	520853,28	2207317,40
55	520456,43	2207280,93
56	520424,79	2207276,08
57	520144,94	2207226,24
58	517193,84	2206589,29
59	516808,78	2206486,47
60	516778,54	2206475,95
61	516405,75	2206335,08
62	516376,47	2206322,13
63	516019,68	2206144,63
64	515991,56	2206129,33
65	515627,55	2205899,44
66	515300,62	2205644,51
67	515277,05	2205622,85
68	514988,91	2205347,54
69	514967,19	2205324,02
70	514708,09	2205021,24
71	514688,35	2204996,04
72	514443,27	2204642,08
73	514435,58	2204628,04
74	514242,01	2204279,64
75	514228,98	2204250,40
76	514076,61	2203899,51
77	514066,00	2203869,30
78	513944,53	2203489,74
79	513936,43	2203458,77
80	513919,14	2203376,95
81	513915,08	2203361,46
82	513897,79	2203279,64
83	513893,74	2203264,15
84	513890,96	2203248,39
85	513848,04	2203037,44
86	513801,71	2202609,41
87	513798,07	2202194,86
88	513800,33	2202162,93
89	513810,19	2202052,08
90	513792,60	2202050,53
91	513822,96	2201909,55
92	513830,39	2201835,72
93	513709,32	2201825,04

Обозначение характерных точек границ	Координаты МСК-52 зона 2	
	X	Y
94	513969,71	2200617,64
95	514047,44	2200644,85
96	514141,95	2200677,94
97	514208,60	2200517,07
98	514223,35	2200488,66
99	514411,96	2200137,60
100	514428,98	2200110,49
101	514642,21	2199792,91
102	514670,97	2199754,46
103	514936,38	2199436,05
104	515242,77	2199133,59
105	515255,18	2199123,48
106	515565,16	2198872,96
107	515761,71	2198732,89
108	516105,04	2198500,52
109	516132,87	2198484,71
110	516483,65	2198295,56
111	516512,68	2198282,07
112	516880,62	2198129,02
113	516910,66	2198117,94
114	517322,94	2197993,93
115	517729,78	2197914,26
116	517761,60	2197910,80
117	518158,40	2197873,73
118	518190,40	2197872,87
119	518588,89	2197875,73
120	518620,86	2197877,49
121	519032,93	2197922,43
122	519299,92	2197972,81
123	522023,15	2198560,66
124	522408,31	2198663,13
125	522438,55	2198673,62
126	522811,47	2198814,14
127	522840,75	2198827,07
128	523197,71	2199004,24
129	523225,84	2199019,51
130	523590,05	2199249,07
131	523917,21	2199503,69
1	523940,79	2199525,34
Внутренняя граница		
132	523854,15	2199581,37

Обозначение характерных точек границ	Координаты МСК-52 зона 2	
	X	Y
133	524159,22	2199871,70
134	524297,30	2200030,67
135	524434,01	2200190,82
136	524675,81	2200535,59
137	524688,04	2200554,13
138	524882,25	2200902,63
139	525051,32	2201288,34
140	525180,46	2201689,18
141	525186,11	2201710,67
142	525204,51	2201797,37
143	525207,33	2201808,11
144	525225,74	2201894,81
145	525228,56	2201905,55
146	525269,25	2202100,83
147	525316,80	2202519,24
148	525318,87	2202541,36
149	525322,79	2202951,41
150	525308,24	2203118,78
151	525396,71	2203126,59
152	525154,66	2204248,91
153	525094,81	2204227,96
154	525080,01	2204283,46
155	524931,56	2204677,58
156	524744,80	2205055,02
157	524521,56	2205412,09
158	524509,39	2205430,67
159	524257,21	2205754,04
160	523966,59	2206058,85
161	523807,49	2206196,79
162	523647,22	2206333,34
163	523302,22	2206574,83
164	523283,67	2206587,06
165	522934,99	2206780,94
166	522549,13	2206949,66
167	522148,16	2207078,44
168	521736,42	2207166,85
169	521317,97	2207214,02
170	521295,84	2207216,08
171	520896,90	2207219,49
172	520466,37	2207181,53
173	520175,89	2207130,66

Обозначение характерных точек границ	Координаты МСК-52 зона 2	
	X	Y
174	517230,42	2206495,55
175	516845,01	2206392,45
176	516440,14	2206241,22
177	516062,70	2206054,45
178	515705,63	2205831,21
179	515687,05	2205819,04
180	515363,68	2205566,86
181	515058,87	2205276,25
182	514920,94	2205117,15
183	514784,38	2204956,87
184	514542,89	2204611,87
185	514530,67	2204593,32
186	514336,78	2204244,64
187	514168,07	2203858,78
188	514039,29	2203457,81
189	514033,66	2203436,31
190	514015,33	2203349,60
191	514012,52	2203338,85
192	513994,20	2203252,13
193	513991,38	2203241,39
194	513950,88	2203046,07
195	513903,70	2202627,62
196	513901,65	2202605,49
197	513898,11	2202195,44
198	513936,20	2201776,02
199	514015,67	2201362,45
200	514135,72	2200958,81
201	514142,61	2200937,69
202	514295,18	2200569,05
203	514498,39	2200187,59
204	514726,45	2199846,83
205	514746,41	2199820,14
206	514993,95	2199521,59
207	515292,35	2199224,46
208	515308,37	2199209,07
209	515618,73	2198958,37
210	515820,59	2198813,73
211	516151,07	2198590,22
212	516530,73	2198383,69
213	516919,21	2198221,12
214	517321,88	2198097,85

Обозначение характерных точек границ	Координаты МСК-52 зона 2	
	X	Y
215	517343,28	2198091,89
216	517734,78	2198015,10
217	518164,97	2197973,37
218	518375,55	2197973,52
219	518586,10	2197975,48
220	518993,93	2198017,80
221	519269,28	2198068,64
222	521986,57	2198654,41
223	522372,08	2198757,16
224	522777,08	2198908,01
225	523154,69	2199094,42
226	523511,96	2199317,33
227	523530,55	2199329,49
132	523854,15	2199581,37
Сектор 21 Набс от 135,00 м до 140,00 м		
Внешняя граница		
1	523854,15	2199581,37
2	524159,22	2199871,70
3	524297,30	2200030,67
4	524434,01	2200190,82
5	524675,81	2200535,59
6	524688,04	2200554,13
7	524882,25	2200902,63
8	525051,32	2201288,34
9	525180,46	2201689,18
10	525186,11	2201710,67
11	525204,51	2201797,37
12	525207,33	2201808,11
13	525225,74	2201894,81
14	525228,56	2201905,55
15	525269,25	2202100,83
16	525316,80	2202519,24
17	525318,87	2202541,36
18	525322,79	2202951,41
19	525308,24	2203118,78
20	525396,71	2203126,59
21	525154,66	2204248,91
22	525094,81	2204227,96
23	525080,01	2204283,46

Обозначение характерных точек границ	Координаты МСК-52 зона 2	
	X	Y
24	524931,56	2204677,58
25	524744,80	2205055,02
26	524521,56	2205412,09
27	524509,39	2205430,67
28	524257,21	2205754,04
29	523966,59	2206058,85
30	523807,49	2206196,79
31	523647,22	2206333,34
32	523302,22	2206574,83
33	523283,67	2206587,06
34	522934,99	2206780,94
35	522549,13	2206949,66
36	522148,16	2207078,44
37	521736,42	2207166,85
38	521317,97	2207214,02
39	521295,84	2207216,08
40	520896,90	2207219,49
41	520466,37	2207181,53
42	520175,89	2207130,66
43	517230,42	2206495,55
44	516845,01	2206392,45
45	516440,14	2206241,22
46	516062,70	2206054,45
47	515705,63	2205831,21
48	515687,05	2205819,04
49	515363,68	2205566,86
50	515058,87	2205276,25
51	514920,94	2205117,15
52	514784,38	2204956,87
53	514542,89	2204611,87
54	514530,67	2204593,32
55	514336,78	2204244,64
56	514168,07	2203858,78
57	514039,29	2203457,81
58	514033,66	2203436,31
59	514015,33	2203349,60
60	514012,52	2203338,85
61	513994,20	2203252,13
62	513991,38	2203241,39
63	513950,88	2203046,07
64	513903,70	2202627,62

Обозначение характерных точек границ	Координаты МСК-52 зона 2	
	X	Y
65	513901,65	2202605,49
66	513898,11	2202195,44
67	513936,20	2201776,02
68	514015,67	2201362,45
69	514135,72	2200958,81
70	514142,61	2200937,69
71	514295,18	2200569,05
72	514498,39	2200187,59
73	514726,45	2199846,83
74	514746,41	2199820,14
75	514993,95	2199521,59
76	515292,35	2199224,46
77	515308,37	2199209,07
78	515618,73	2198958,37
79	515820,59	2198813,73
80	516151,07	2198590,22
81	516530,73	2198383,69
82	516919,21	2198221,12
83	517321,88	2198097,85
84	517343,28	2198091,89
85	517734,78	2198015,10
86	518164,97	2197973,37
87	518375,55	2197973,52
88	518586,10	2197975,48
89	518993,93	2198017,80
90	519269,28	2198068,64
91	521986,57	2198654,41
92	522372,08	2198757,16
93	522777,08	2198908,01
94	523154,69	2199094,42
95	523511,96	2199317,33
96	523530,55	2199329,49
1	523854,15	2199581,37
Внутренняя граница		
97	523791,09	2199659,04
98	524089,26	2199943,02
99	524357,72	2200255,22
100	524593,80	2200592,57
101	524795,18	2200951,72
102	524959,85	2201329,11
103	525085,71	2201721,16

Обозначение характерных точек границ	Координаты МСК-52 зона 2	
	X	Y
104	525088,87	2201733,18
105	525108,31	2201824,77
106	525109,89	2201830,77
107	525129,34	2201922,36
108	525130,91	2201928,37
109	525171,97	2202123,78
110	525217,77	2202532,96
111	525222,74	2202950,88
112	525208,64	2203109,99
113	525185,67	2203360,98
114	525134,43	2203651,25
115	525088,14	2203866,22
116	524984,76	2204251,97
117	524837,70	2204643,18
118	524654,63	2205012,00
119	524435,80	2205360,78
120	524179,56	2205690,98
121	523895,30	2205988,89
122	523582,85	2206257,05
123	523245,28	2206492,82
124	522885,94	2206693,87
125	522508,39	2206858,19
126	522116,22	2206983,69
127	521713,52	2207069,57
128	521304,29	2207114,99
129	520892,57	2207119,51
130	520476,30	2207082,12
131	520191,29	2207031,74
132	517251,50	2206397,80
133	516865,75	2206294,42
134	516474,54	2206147,36
135	516105,72	2205964,28
136	515756,94	2205745,45
137	515426,75	2205489,22
138	515128,84	2205204,96
139	514860,67	2204892,50
140	514624,90	2204554,93
141	514423,86	2204195,59
142	514259,53	2203818,04
143	514134,04	2203425,87
144	514130,89	2203413,85

Обозначение характерных точек границ	Координаты МСК-52 зона 2	
	X	Y
145	514111,53	2203322,25
146	514109,96	2203316,24
147	514090,60	2203224,63
148	514089,03	2203218,62
149	514048,15	2203023,17
150	514002,73	2202613,94
151	513998,15	2202196,01
152	514035,61	2201785,95
153	514113,64	2201381,66
154	514231,48	2200987,13
155	514387,95	2200606,27
156	514584,83	2200237,59
157	514810,69	2199900,75
158	515072,72	2199583,13
159	515365,02	2199293,15
160	515684,71	2199033,66
161	515879,47	2198894,57
162	516210,33	2198670,91
163	516577,81	2198471,81
164	516957,79	2198313,22
165	517351,66	2198193,19
166	517755,51	2198112,91
167	518171,55	2198073,00
168	518583,30	2198075,23
169	518986,64	2198117,53
170	519251,93	2198167,14
171	521965,50	2198752,17
172	522351,34	2198855,19
173	522742,69	2199001,88
174	523111,67	2199184,61
175	523460,66	2199403,11
97	523791,09	2199659,04
Сектор 22 Набс от 128,66 м до 135,00 м		
Внешняя граница		
1	523791,09	2199659,04
2	524089,26	2199943,02
3	524357,72	2200255,22
4	524593,80	2200592,57
5	524795,18	2200951,72

Обозначение характерных точек границ	Координаты МСК-52 зона 2	
	X	Y
6	524959,85	2201329,11
7	525085,71	2201721,16
8	525088,87	2201733,18
9	525108,31	2201824,77
10	525109,89	2201830,77
11	525129,34	2201922,36
12	525130,91	2201928,37
13	525171,97	2202123,78
14	525217,77	2202532,96
15	525222,74	2202950,88
16	525208,64	2203109,99
17	525185,67	2203360,98
18	525134,43	2203651,25
19	525088,14	2203866,22
20	524984,76	2204251,97
21	524837,70	2204643,18
22	524654,63	2205012,00
23	524435,80	2205360,78
24	524179,56	2205690,98
25	523895,30	2205988,89
26	523582,85	2206257,05
27	523245,28	2206492,82
28	522885,94	2206693,87
29	522508,39	2206858,19
30	522116,22	2206983,69
31	521713,52	2207069,57
32	521304,29	2207114,99
33	520892,57	2207119,51
34	520476,30	2207082,12
35	520191,29	2207031,74
36	517251,50	2206397,80
37	516865,75	2206294,42
38	516474,54	2206147,36
39	516105,72	2205964,28
40	515756,94	2205745,45
41	515426,75	2205489,22
42	515128,84	2205204,96
43	514860,67	2204892,50
44	514624,90	2204554,93
45	514423,86	2204195,59
46	514259,53	2203818,04

Обозначение характерных точек границ	Координаты МСК-52 зона 2	
	X	Y
47	514134,04	2203425,87
48	514130,89	2203413,85
49	514111,53	2203322,25
50	514109,96	2203316,24
51	514090,60	2203224,63
52	514089,03	2203218,62
53	514048,15	2203023,17
54	514002,73	2202613,94
55	513998,15	2202196,01
56	514035,61	2201785,95
57	514113,64	2201381,66
58	514231,48	2200987,13
59	514387,95	2200606,27
60	514584,83	2200237,59
61	514810,69	2199900,75
62	515072,72	2199583,13
63	515365,02	2199293,15
64	515684,71	2199033,66
65	515879,47	2198894,57
66	516210,33	2198670,91
67	516577,81	2198471,81
68	516957,79	2198313,22
69	517351,66	2198193,19
70	517755,51	2198112,91
71	518171,55	2198073,00
72	518583,30	2198075,23
73	518986,64	2198117,53
74	519251,93	2198167,14
75	521965,50	2198752,17
76	522351,34	2198855,19
77	522742,69	2199001,88
78	523111,67	2199184,61
79	523460,66	2199403,11
1	523791,09	2199659,04
Внутренняя граница		
80	523711,14	2199757,53
81	524000,56	2200033,45
82	524260,99	2200336,89
83	524489,82	2200664,82
84	524684,77	2201013,95
85	524843,88	2201380,81

Обозначение характерных точек границ	Координаты МСК-52 зона 2	
	X	Y
86	524965,57	2201761,72
87	525048,62	2202152,87
88	525092,20	2202550,37
89	525095,88	2202950,22
90	525059,61	2203348,45
91	525008,91	2203632,15
92	524964,19	2203839,48
93	524860,46	2204225,67
94	524718,69	2204599,57
95	524540,29	2204957,44
96	524327,05	2205295,72
97	524081,11	2205611,01
98	523804,91	2205900,18
99	523501,22	2206160,32
100	523173,08	2206388,84
101	522823,75	2206583,45
102	522456,75	2206742,22
103	522075,72	2206863,54
104	521684,49	2206946,22
105	521286,96	2206989,43
106	520887,09	2206992,72
107	520488,90	2206956,08
108	520210,81	2206906,31
109	517278,24	2206273,85
110	516892,05	2206170,11
111	516518,15	2206028,34
112	516160,28	2205849,94
113	515822,00	2205636,70
114	515506,71	2205390,76
115	515217,55	2205114,56
116	514957,41	2204810,87
117	514728,89	2204482,73
118	514534,27	2204133,40
119	514375,51	2203766,40
120	514254,18	2203385,37
121	514171,50	2202994,14
122	514128,30	2202596,60
123	514125,01	2202196,74
124	514161,65	2201798,55
125	514237,87	2201406,01
126	514352,90	2201023,03

Обозначение характерных точек границ	Координаты МСК-52 зона 2	
	X	Y
127	514505,59	2200653,46
128	514694,42	2200300,98
129	514917,50	2199969,11
130	515172,60	2199661,18
131	515457,17	2199380,25
132	515768,37	2199129,14
133	515954,12	2198997,07
134	516285,46	2198773,21
135	516637,50	2198583,56
136	517006,72	2198430,00
137	517389,42	2198314,07
138	517781,78	2198236,93
139	518179,89	2198199,35
140	518579,76	2198201,70
141	518977,39	2198243,97
142	519229,92	2198292,03
143	521938,77	2198876,12
144	522325,05	2198979,49
145	522699,09	2199120,91
146	523057,13	2199298,96
147	523395,61	2199511,88
80	523711,14	2199757,53
Сектор 23 Набс от 145,00 м до 150,00 м		
1	525806,26	2203162,75
2	525905,87	2203171,54
3	526005,47	2203180,34
4	526024,13	2203181,98
5	525749,15	2204457,04
6	525490,31	2204366,42
7	525439,71	2204601,40
8	525394,08	2204585,44
9	525299,70	2204552,43
10	525205,32	2204519,41
11	525119,29	2204746,37
12	525102,37	2204784,60
13	524925,15	2205141,06
14	524905,17	2205177,79
15	524863,24	2205244,31
16	524693,09	2205514,70

Обозначение характерных точек границ	Координаты МСК-52 зона 2	
	X	Y
17	524670,18	2205549,68
18	524412,51	2205880,16
19	524109,18	2206198,77
20	523943,68	2206343,65
21	523775,97	2206485,92
22	523743,05	2206511,70
23	523416,10	2206738,85
24	523381,19	2206761,85
25	523033,08	2206955,10
26	523014,74	2206965,14
27	522630,59	2207132,58
28	522591,14	2207146,43
29	522212,03	2207267,94
30	522171,59	2207278,53
31	521782,22	2207361,41
32	521741,05	2207368,66
33	521662,87	2207377,16
34	521345,31	2207412,08
35	521303,68	2207415,95
36	520884,64	2207419,70
37	520446,49	2207380,33
38	520145,10	2207328,51
39	517188,26	2206691,06
40	516803,53	2206588,51
41	516783,30	2206583,27
42	516743,81	2206569,53
43	516371,35	2206428,94
44	516333,12	2206412,02
45	515976,66	2206234,80
46	515939,93	2206214,82
47	515873,41	2206172,89
48	515603,02	2206002,74
49	515568,04	2205979,83
50	515237,56	2205722,16
51	514918,95	2205418,83
52	514774,08	2205253,33
53	514631,80	2205085,62
54	514606,02	2205052,70
55	514378,88	2204725,75
56	514355,87	2204690,84
57	514162,62	2204342,73

Обозначение характерных точек границ	Координаты МСК-52 зона 2	
	X	Y
58	514152,58	2204324,39
59	513985,14	2203940,24
60	513971,29	2203900,79
61	513849,78	2203521,68
62	513839,20	2203481,23
63	513822,94	2203404,30
64	513817,64	2203384,08
65	513801,38	2203307,14
66	513796,09	2203286,92
67	513756,32	2203091,87
68	513749,07	2203050,69
69	513740,57	2202972,52
70	513705,65	2202654,96
71	513701,78	2202613,33
72	513698,03	2202194,29
73	513710,59	2202043,31
74	513610,99	2202034,55
75	513511,39	2202025,78
76	513478,88	2202022,92
77	513525,01	2201808,76
78	513395,60	2201797,34
79	513672,47	2200513,57
80	513763,84	2200545,56
81	513858,40	2200578,67
82	513952,93	2200611,76
83	513969,71	2200617,64
84	513709,32	2201825,04
85	513830,39	2201835,72
86	513822,96	2201909,55
87	513792,60	2202050,53
88	513810,19	2202052,08
89	513800,33	2202162,93
90	513798,07	2202194,86
91	513801,71	2202609,41
92	513848,04	2203037,44
93	513890,96	2203248,39
94	513893,74	2203264,15
95	513897,79	2203279,64
96	513915,08	2203361,46
97	513919,14	2203376,95
98	513936,43	2203458,77

Обозначение характерных точек границ	Координаты МСК-52 зона 2	
	X	Y
99	513944,53	2203489,74
100	514066,00	2203869,30
101	514076,61	2203899,51
102	514228,98	2204250,40
103	514242,01	2204279,64
104	514435,58	2204628,04
105	514443,27	2204642,08
106	514688,35	2204996,04
107	514708,09	2205021,24
108	514967,19	2205324,02
109	514988,91	2205347,54
110	515277,05	2205622,85
111	515300,62	2205644,51
112	515627,55	2205899,44
113	515991,56	2206129,33
114	516019,68	2206144,63
115	516376,47	2206322,13
116	516405,75	2206335,08
117	516778,54	2206475,95
118	516808,78	2206486,47
119	517193,84	2206589,29
120	520144,94	2207226,24
121	520424,79	2207276,08
122	520456,43	2207280,93
123	520853,28	2207317,40
124	520885,21	2207319,66
125	521299,76	2207316,02
126	521727,79	2207269,68
127	521938,74	2207226,77
128	522149,13	2207181,30
129	522180,09	2207173,19
130	522559,65	2207051,73
131	522589,86	2207041,12
132	522940,75	2206888,74
133	522969,99	2206875,71
134	523318,39	2206682,14
135	523332,43	2206674,45
136	523686,39	2206429,37
137	523711,59	2206409,63
138	524014,37	2206150,53
139	524037,89	2206128,81

Обозначение характерных точек границ	Координаты МСК-52 зона 2	
	X	Y
140	524313,20	2205840,67
141	524334,86	2205817,10
142	524589,78	2205490,18
143	524819,68	2205126,16
144	524834,97	2205098,04
145	525012,47	2204741,25
146	525025,42	2204711,97
147	525110,94	2204486,40
148	525142,44	2204497,42
149	525193,06	2204262,35
150	525451,90	2204352,98
151	525710,42	2203154,29
1	525806,26	2203162,75
Сектор 24 Набс от 150,00 м до 155,00 м		
1	525205,32	2204519,41
2	525299,70	2204552,43
3	525213,15	2204780,76
4	525192,27	2204827,95
5	525159,42	2204893,85
6	525148,98	2204917,45
7	525015,32	2205184,09
8	524990,66	2205229,42
9	524951,39	2205291,71
10	524939,06	2205314,38
11	524778,85	2205566,01
12	524750,57	2205609,18
13	524490,16	2205943,23
14	524267,74	2206178,97
15	524250,28	2206197,97
16	524231,33	2206215,48
17	524180,47	2206268,73
18	524142,57	2206303,75
19	524011,77	2206417,08
20	523992,82	2206434,59
21	523972,50	2206450,49
22	523840,34	2206562,21
23	523799,71	2206594,03
24	523473,05	2206820,86
25	523429,96	2206849,25

Обозначение характерных точек границ	Координаты МСК-52 зона 2	
	X	Y
26	523082,12	2207042,18
27	523059,49	2207054,57
28	522671,32	2207224,05
29	522622,63	2207241,14
30	522243,97	2207362,69
31	522194,05	2207375,76
32	522122,00	2207390,99
33	522097,04	2207397,52
34	521805,12	2207458,69
35	521754,30	2207467,64
36	521681,09	2207475,60
37	521655,68	2207480,07
38	521358,99	2207511,11
39	521307,60	2207515,89
40	520884,06	2207519,74
41	520561,13	2207492,22
42	520535,39	2207490,40
43	520509,88	2207486,49
44	520436,56	2207479,74
45	520129,70	2207427,43
46	517167,18	2206788,81
47	516782,79	2206686,54
48	516757,81	2206680,07
49	516709,08	2206663,11
50	516336,96	2206522,80
51	516289,77	2206501,92
52	516223,86	2206469,07
53	516200,27	2206458,63
54	515933,63	2206324,97
55	515888,30	2206300,31
56	515826,01	2206261,05
57	515803,34	2206248,72
58	515551,71	2206088,50
59	515508,54	2206060,23
60	515174,49	2205799,81
61	514938,75	2205577,39
62	514919,75	2205559,93
63	514902,24	2205540,98
64	514848,99	2205490,12
65	514813,97	2205452,22
66	514700,65	2205321,42

Обозначение характерных точек границ	Координаты МСК-52 зона 2	
	X	Y
67	514683,13	2205302,47
68	514667,23	2205282,15
69	514555,51	2205149,99
70	514523,69	2205109,36
71	514296,87	2204782,70
72	514268,47	2204739,61
73	514075,55	2204391,77
74	514063,15	2204369,14
75	513893,68	2203980,97
76	513876,58	2203932,28
77	513755,03	2203553,62
78	513741,96	2203503,69
79	513726,74	2203431,65
80	513720,20	2203406,69
81	513704,98	2203334,64
82	513698,44	2203309,68
83	513659,04	2203114,77
84	513650,09	2203063,94
85	513642,13	2202990,74
86	513637,65	2202965,33
87	513606,62	2202668,63
88	513601,84	2202617,25
89	513597,99	2202193,71
90	513610,99	2202034,55
91	513710,59	2202043,31
92	513698,03	2202194,29
93	513701,78	2202613,33
94	513705,65	2202654,96
95	513740,57	2202972,52
96	513749,07	2203050,69
97	513756,32	2203091,87
98	513796,09	2203286,92
99	513801,38	2203307,14
100	513817,64	2203384,08
101	513822,94	2203404,30
102	513839,20	2203481,23
103	513849,78	2203521,68
104	513971,29	2203900,79
105	513985,14	2203940,24
106	514152,58	2204324,39
107	514162,62	2204342,73

Обозначение характерных точек границ	Координаты МСК-52 зона 2	
	X	Y
108	514355,87	2204690,84
109	514378,88	2204725,75
110	514606,02	2205052,70
111	514631,80	2205085,62
112	514774,08	2205253,33
113	514918,95	2205418,83
114	515237,56	2205722,16
115	515568,04	2205979,83
116	515603,02	2206002,74
117	515873,41	2206172,89
118	515939,93	2206214,82
119	515976,66	2206234,80
120	516333,12	2206412,02
121	516371,35	2206428,94
122	516743,81	2206569,53
123	516783,30	2206583,27
124	516803,53	2206588,51
125	517188,26	2206691,06
126	520145,10	2207328,51
127	520446,49	2207380,33
128	520884,64	2207419,70
129	521303,68	2207415,95
130	521345,31	2207412,08
131	521662,87	2207377,16
132	521741,05	2207368,66
133	521782,22	2207361,41
134	522171,59	2207278,53
135	522212,03	2207267,94
136	522591,14	2207146,43
137	522630,59	2207132,58
138	523014,74	2206965,14
139	523033,08	2206955,10
140	523381,19	2206761,85
141	523416,10	2206738,85
142	523743,05	2206511,70
143	523775,97	2206485,92
144	523943,68	2206343,65
145	524109,18	2206198,77
146	524412,51	2205880,16
147	524670,18	2205549,68
148	524693,09	2205514,70

Обозначение характерных точек границ	Координаты МСК-52 зона 2	
	X	Y
149	524863,24	2205244,31
150	524905,17	2205177,79
151	524925,15	2205141,06
152	525102,37	2204784,60
153	525119,29	2204746,37
1	525205,32	2204519,41
Сектор 25 Набс от 155,00 м до 160,00 м		
1	525299,70	2204552,43
2	525394,08	2204585,44
3	525353,86	2204693,90
4	525343,77	2204722,90
5	525331,34	2204750,98
6	525307,01	2204815,15
7	525282,16	2204871,31
8	525208,50	2205022,24
9	525196,08	2205050,31
10	525181,41	2205077,28
11	525105,49	2205227,11
12	525076,15	2205281,05
13	525039,55	2205339,11
14	525024,88	2205366,08
15	524864,61	2205617,32
16	524830,97	2205668,69
17	524567,80	2206006,29
18	524342,49	2206245,62
19	524321,71	2206268,22
20	524299,17	2206289,06
21	524251,76	2206338,69
22	524206,66	2206380,36
23	524079,86	2206490,51
24	524057,31	2206511,34
25	524033,14	2206530,27
26	523904,71	2206638,50
27	523856,37	2206676,36
28	523529,99	2206902,86
29	523478,72	2206936,65
30	523131,17	2207129,26
31	523104,24	2207144,00
32	522712,05	2207315,51

Обозначение характерных точек границ	Координаты МСК-52 зона 2	
	X	Y
33	522494,34	2207387,68
34	522436,41	2207408,02
35	522371,01	2207428,84
36	522341,31	2207436,62
37	522275,91	2207457,44
38	522216,51	2207472,99
39	522052,50	2207509,15
40	522022,80	2207516,93
41	521992,56	2207522,25
42	521828,02	2207555,96
43	521767,55	2207566,62
44	521699,31	2207574,03
45	521669,08	2207579,36
46	521372,66	2207610,14
47	521311,52	2207615,82
48	520883,49	2207619,78
49	520555,94	2207592,25
50	520525,32	2207590,09
51	520494,97	2207585,43
52	520426,62	2207579,14
53	520114,30	2207526,35
54	517146,09	2206886,56
55	516762,05	2206784,57
56	516732,33	2206776,88
57	516674,34	2206756,70
58	516423,81	2206663,51
59	516394,82	2206653,42
60	516366,74	2206641,00
61	516302,56	2206616,66
62	516246,41	2206591,82
63	516095,48	2206518,15
64	516067,41	2206505,73
65	516040,44	2206491,06
66	515890,61	2206415,15
67	515836,67	2206385,81
68	515778,61	2206349,20
69	515751,64	2206334,53
70	515500,40	2206174,26
71	515449,04	2206140,62
72	515111,43	2205877,46
73	514872,11	2205652,14

Обозначение характерных точек границ	Координаты МСК-52 зона 2	
	X	Y
74	514849,50	2205631,36
75	514828,66	2205608,82
76	514779,03	2205561,41
77	514737,36	2205516,31
78	514627,22	2205389,51
79	514606,38	2205366,96
80	514587,45	2205342,79
81	514479,22	2205214,36
82	514441,37	2205166,02
83	514214,86	2204839,64
84	514181,07	2204788,37
85	513988,47	2204440,81
86	513973,72	2204413,89
87	513802,22	2204021,70
88	513730,05	2203803,99
89	513709,71	2203746,06
90	513688,88	2203680,66
91	513681,11	2203650,96
92	513660,28	2203585,55
93	513644,73	2203526,16
94	513630,54	2203459,00
95	513622,76	2203429,30
96	513608,57	2203362,14
97	513600,80	2203332,45
98	513595,47	2203302,21
99	513561,76	2203137,66
100	513551,11	2203077,20
101	513543,69	2203008,96
102	513538,37	2202978,72
103	513507,59	2202682,31
104	513501,91	2202621,17
105	513497,94	2202193,13
106	513511,39	2202025,78
107	513610,99	2202034,55
108	513597,99	2202193,71
109	513601,84	2202617,25
110	513606,62	2202668,63
111	513637,65	2202965,33
112	513642,13	2202990,74
113	513650,09	2203063,94
114	513659,04	2203114,77

Обозначение характерных точек границ	Координаты МСК-52 зона 2	
	X	Y
115	513698,44	2203309,68
116	513704,98	2203334,64
117	513720,20	2203406,69
118	513726,74	2203431,65
119	513741,96	2203503,69
120	513755,03	2203553,62
121	513876,58	2203932,28
122	513893,68	2203980,97
123	514063,15	2204369,14
124	514075,55	2204391,77
125	514268,47	2204739,61
126	514296,87	2204782,70
127	514523,69	2205109,36
128	514555,51	2205149,99
129	514667,23	2205282,15
130	514683,13	2205302,47
131	514700,65	2205321,42
132	514813,97	2205452,22
133	514848,99	2205490,12
134	514902,24	2205540,98
135	514919,75	2205559,93
136	514938,75	2205577,39
137	515174,49	2205799,81
138	515508,54	2206060,23
139	515551,71	2206088,50
140	515803,34	2206248,72
141	515826,01	2206261,05
142	515888,30	2206300,31
143	515933,63	2206324,97
144	516200,27	2206458,63
145	516223,86	2206469,07
146	516289,77	2206501,92
147	516336,96	2206522,80
148	516709,08	2206663,11
149	516757,81	2206680,07
150	516782,79	2206686,54
151	517167,18	2206788,81
152	520129,70	2207427,43
153	520436,56	2207479,74
154	520509,88	2207486,49
155	520535,39	2207490,40

Обозначение характерных точек границ	Координаты МСК-52 зона 2	
	X	Y
156	520561,13	2207492,22
157	520884,06	2207519,74
158	521307,60	2207515,89
159	521358,99	2207511,11
160	521655,68	2207480,07
161	521681,09	2207475,60
162	521754,30	2207467,64
163	521805,12	2207458,69
164	522097,04	2207397,52
165	522122,00	2207390,99
166	522194,05	2207375,76
167	522243,97	2207362,69
168	522622,63	2207241,14
169	522671,32	2207224,05
170	523059,49	2207054,57
171	523082,12	2207042,18
172	523429,96	2206849,25
173	523473,05	2206820,86
174	523799,71	2206594,03
175	523840,34	2206562,21
176	523972,50	2206450,49
177	523992,82	2206434,59
178	524011,77	2206417,08
179	524142,57	2206303,75
180	524180,47	2206268,73
181	524231,33	2206215,48
182	524250,28	2206197,97
183	524267,74	2206178,97
184	524490,16	2205943,23
185	524750,57	2205609,18
186	524778,85	2205566,01
187	524939,06	2205314,38
188	524951,39	2205291,71
189	524990,66	2205229,42
190	525015,32	2205184,09
191	525148,98	2204917,45
192	525159,42	2204893,85
193	525192,27	2204827,95
194	525213,15	2204780,76
1	525299,70	2204552,43

Обозначение характерных точек границ	Координаты МСК-52 зона 2	
	X	Y
Сектор 26 Набс от 160,00 м до 165,00 м		
1	525394,08	2204585,44
2	525439,71	2204601,40
3	525488,46	2204618,46
4	525449,54	2204723,87
5	525437,84	2204757,49
6	525423,43	2204790,04
7	525400,87	2204849,55
8	525372,06	2204914,66
9	525343,67	2204971,61
10	525329,27	2205004,17
11	525300,88	2205061,12
12	525286,47	2205093,68
13	525269,46	2205124,95
14	525195,67	2205270,13
15	525161,65	2205332,67
16	525127,71	2205386,51
17	525110,70	2205417,78
18	524950,37	2205668,63
19	524911,37	2205728,19
20	524645,45	2206069,35
21	524417,24	2206312,26
22	524393,15	2206338,47
23	524367,00	2206362,63
24	524323,05	2206408,65
25	524270,76	2206456,97
26	524147,95	2206563,94
27	524121,81	2206588,10
28	524093,78	2206610,04
29	524045,45	2206651,44
30	524017,42	2206673,39
31	523969,09	2206714,79
32	523913,03	2206758,69
33	523586,93	2206984,87
34	523527,48	2207024,05
35	523148,99	2207233,43
36	522752,78	2207406,97
37	522685,61	2207430,56
38	522530,74	2207480,97

Обозначение характерных точек границ	Координаты МСК-52 зона 2	
	X	Y
39	522463,56	2207504,56
40	522402,92	2207523,87
41	522368,48	2207532,89
42	522307,84	2207552,20
43	522238,97	2207570,23
44	522176,70	2207583,38
45	522142,27	2207592,40
46	522080,00	2207605,56
47	522045,56	2207614,57
48	522010,50	2207620,75
49	521850,92	2207653,24
50	521780,80	2207665,60
51	521717,53	2207672,47
52	521682,47	2207678,65
53	521386,33	2207709,16
54	521315,44	2207715,76
55	520882,91	2207719,83
56	520550,75	2207692,29
57	520515,24	2207689,78
58	520480,06	2207684,38
59	520416,69	2207678,55
60	520346,31	2207667,75
61	520098,91	2207625,27
62	517125,01	2206984,31
63	516741,31	2206882,60
64	516706,85	2206873,68
65	516639,61	2206850,28
66	516393,85	2206759,19
67	516360,23	2206747,49
68	516327,68	2206733,09
69	516268,17	2206710,52
70	516203,06	2206681,72
71	516146,11	2206653,32
72	516113,55	2206638,92
73	516056,60	2206610,53
74	516024,04	2206596,13
75	515992,77	2206579,11
76	515847,59	2206505,32
77	515785,05	2206471,30
78	515731,21	2206437,36
79	515699,94	2206420,35

Обозначение характерных точек границ	Координаты МСК-52 зона 2	
	X	Y
80	515449,09	2206260,03
81	515389,53	2206221,02
82	515048,37	2205955,10
83	514805,46	2205726,89
84	514779,25	2205702,80
85	514755,09	2205676,65
86	514709,07	2205632,70
87	514660,75	2205580,41
88	514553,79	2205457,60
89	514529,63	2205431,46
90	514507,68	2205403,43
91	514466,28	2205355,10
92	514444,33	2205327,07
93	514402,93	2205278,74
94	514359,04	2205222,68
95	514132,85	2204896,58
96	514093,67	2204837,13
97	513884,29	2204458,64
98	513710,75	2204062,43
99	513687,16	2203995,25
100	513636,75	2203840,39
101	513613,16	2203773,21
102	513593,85	2203712,57
103	513584,84	2203678,13
104	513565,53	2203617,49
105	513547,50	2203548,62
106	513534,34	2203486,35
107	513525,33	2203451,91
108	513512,17	2203389,65
109	513503,15	2203355,21
110	513496,98	2203320,15
111	513464,48	2203160,56
112	513452,13	2203090,45
113	513445,26	2203027,18
114	513439,08	2202992,12
115	513408,56	2202695,98
116	513401,97	2202625,09
117	513397,90	2202192,56
118	513411,79	2202017,02
119	513478,88	2202022,92
120	513511,39	2202025,78

Обозначение характерных точек границ	Координаты МСК-52 зона 2	
	X	Y
121	513497,94	2202193,13
122	513501,91	2202621,17
123	513507,59	2202682,31
124	513538,37	2202978,72
125	513543,69	2203008,96
126	513551,11	2203077,20
127	513561,76	2203137,66
128	513595,47	2203302,21
129	513600,80	2203332,45
130	513608,57	2203362,14
131	513622,76	2203429,30
132	513630,54	2203459,00
133	513644,73	2203526,16
134	513660,28	2203585,55
135	513681,11	2203650,96
136	513688,88	2203680,66
137	513709,71	2203746,06
138	513730,05	2203803,99
139	513802,22	2204021,70
140	513973,72	2204413,89
141	513988,47	2204440,81
142	514181,07	2204788,37
143	514214,86	2204839,64
144	514441,37	2205166,02
145	514479,22	2205214,36
146	514587,45	2205342,79
147	514606,38	2205366,96
148	514627,22	2205389,51
149	514737,36	2205516,31
150	514779,03	2205561,41
151	514828,66	2205608,82
152	514849,50	2205631,36
153	514872,11	2205652,14
154	515111,43	2205877,46
155	515449,04	2206140,62
156	515500,40	2206174,26
157	515751,64	2206334,53
158	515778,61	2206349,20
159	515836,67	2206385,81
160	515890,61	2206415,15
161	516040,44	2206491,06

Обозначение характерных точек границ	Координаты МСК-52 зона 2	
	X	Y
162	516067,41	2206505,73
163	516095,48	2206518,15
164	516246,41	2206591,82
165	516302,56	2206616,66
166	516366,74	2206641,00
167	516394,82	2206653,42
168	516423,81	2206663,51
169	516674,34	2206756,70
170	516732,33	2206776,88
171	516762,05	2206784,57
172	517146,09	2206886,56
173	520114,30	2207526,35
174	520426,62	2207579,14
175	520494,97	2207585,43
176	520525,32	2207590,09
177	520555,94	2207592,25
178	520883,49	2207619,78
179	521311,52	2207615,82
180	521372,66	2207610,14
181	521669,08	2207579,36
182	521699,31	2207574,03
183	521767,55	2207566,62
184	521828,02	2207555,96
185	521992,56	2207522,25
186	522022,80	2207516,93
187	522052,50	2207509,15
188	522216,51	2207472,99
189	522275,91	2207457,44
190	522341,31	2207436,62
191	522371,01	2207428,84
192	522436,41	2207408,02
193	522494,34	2207387,68
194	522712,05	2207315,51
195	523104,24	2207144,00
196	523131,17	2207129,26
197	523478,72	2206936,65
198	523529,99	2206902,86
199	523856,37	2206676,36
200	523904,71	2206638,50
201	524033,14	2206530,27
202	524057,31	2206511,34

Обозначение характерных точек границ	Координаты МСК-52 зона 2	
	X	Y
203	524079,86	2206490,51
204	524206,66	2206380,36
205	524251,76	2206338,69
206	524299,17	2206289,06
207	524321,71	2206268,22
208	524342,49	2206245,62
209	524567,80	2206006,29
210	524830,97	2205668,69
211	524864,61	2205617,32
212	525024,88	2205366,08
213	525039,55	2205339,11
214	525076,15	2205281,05
215	525105,49	2205227,11
216	525181,41	2205077,28
217	525196,08	2205050,31
218	525208,50	2205022,24
219	525282,16	2204871,31
220	525307,01	2204815,15
221	525331,34	2204750,98
222	525343,77	2204722,90
223	525353,86	2204693,90
1	525394,08	2204585,44
Сектор 27 Набс от 165,00 м до 170,00 м		
1	525488,46	2204618,46
2	525582,84	2204651,47
3	525545,22	2204753,83
4	525531,91	2204792,08
5	525516,11	2204827,78
6	525494,73	2204883,94
7	525461,96	2204958,01
8	525435,80	2205010,49
9	525419,41	2205047,53
10	525393,25	2205100,01
11	525376,87	2205137,04
12	525357,52	2205172,62
13	525285,84	2205313,15
14	525247,14	2205384,30
15	525215,87	2205433,91
16	525196,52	2205469,48

Обозначение характерных точек границ	Координаты МСК-52 зона 2	
	X	Y
17	525036,14	2205719,94
18	524991,76	2205787,69
19	524723,10	2206132,41
20	524491,99	2206378,90
21	524464,58	2206408,72
22	524434,84	2206436,21
23	524394,34	2206478,61
24	524334,85	2206533,58
25	524290,32	2206571,73
26	524260,58	2206599,22
27	524216,04	2206637,37
28	524186,30	2206664,85
29	524154,42	2206689,82
30	524109,88	2206727,97
31	524077,99	2206752,93
32	524033,46	2206791,08
33	523969,69	2206841,02
34	523807,75	2206955,29
35	523773,93	2206977,57
36	523643,87	2207066,88
37	523576,24	2207111,45
38	523193,74	2207322,86
39	522793,51	2207498,44
40	522717,09	2207525,27
41	522567,13	2207574,27
42	522490,71	2207601,11
43	522434,83	2207618,90
44	522395,66	2207629,15
45	522339,78	2207646,95
46	522261,43	2207667,46
47	522204,05	2207679,58
48	522164,88	2207689,84
49	522107,50	2207701,96
50	522068,33	2207712,22
51	522028,44	2207719,25
52	521873,81	2207750,52
53	521794,05	2207764,57
54	521735,75	2207770,91
55	521695,87	2207777,94
56	521400,01	2207808,19
57	521319,36	2207815,69

Обозначение характерных точек границ	Координаты МСК-52 зона 2	
	X	Y
58	520882,33	2207819,87
59	520801,54	2207814,15
60	520545,57	2207792,32
61	520505,17	2207789,47
62	520465,14	2207783,32
63	520406,75	2207777,95
64	520232,29	2207749,79
65	520083,51	2207724,19
66	517103,93	2207082,07
67	516720,57	2206980,63
68	516681,37	2206970,48
69	516604,88	2206943,86
70	516550,04	2206923,07
71	516511,80	2206909,76
72	516363,89	2206854,87
73	516325,64	2206841,56
74	516288,61	2206825,18
75	516233,77	2206804,38
76	516159,71	2206771,61
77	516107,23	2206745,45
78	516070,19	2206729,07
79	516017,71	2206702,90
80	515980,68	2206686,52
81	515945,10	2206667,17
82	515804,56	2206595,49
83	515733,42	2206556,79
84	515683,81	2206525,52
85	515648,24	2206506,17
86	515397,78	2206345,79
87	515330,03	2206301,41
88	514985,31	2206032,75
89	514738,82	2205801,64
90	514709,00	2205774,23
91	514681,51	2205744,49
92	514639,11	2205703,99
93	514584,14	2205644,50
94	514545,99	2205599,97
95	514518,51	2205570,23
96	514480,36	2205525,69
97	514452,87	2205495,95
98	514427,91	2205464,06

Обозначение характерных точек границ	Координаты МСК-52 зона 2	
	X	Y
99	514389,76	2205419,53
100	514364,79	2205387,64
101	514326,64	2205343,11
102	514276,71	2205279,34
103	514162,43	2205117,40
104	514140,15	2205083,58
105	514050,84	2204953,52
106	514006,28	2204885,89
107	513794,86	2204503,38
108	513619,29	2204103,16
109	513592,45	2204026,74
110	513543,45	2203876,78
111	513516,62	2203800,36
112	513498,83	2203744,48
113	513488,57	2203705,31
114	513470,78	2203649,43
115	513450,27	2203571,08
116	513438,14	2203513,70
117	513427,89	2203474,53
118	513415,76	2203417,15
119	513405,51	2203377,97
120	513398,48	2203338,09
121	513367,20	2203183,46
122	513353,15	2203103,70
123	513346,82	2203045,40
124	513339,79	2203005,52
125	513309,54	2202709,65
126	513302,04	2202629,01
127	513297,88	2202193,49
128	513312,19	2202008,25
129	513411,79	2202017,02
130	513397,90	2202192,56
131	513401,97	2202625,09
132	513408,56	2202695,98
133	513439,08	2202992,12
134	513445,26	2203027,18
135	513452,13	2203090,45
136	513464,48	2203160,56
137	513496,98	2203320,15
138	513503,15	2203355,21
139	513512,17	2203389,65

Обозначение характерных точек границ	Координаты МСК-52 зона 2	
	X	Y
140	513525,33	2203451,91
141	513534,34	2203486,35
142	513547,50	2203548,62
143	513565,53	2203617,49
144	513584,84	2203678,13
145	513593,85	2203712,57
146	513613,16	2203773,21
147	513636,75	2203840,39
148	513687,16	2203995,25
149	513710,75	2204062,43
150	513884,29	2204458,64
151	514093,67	2204837,13
152	514132,85	2204896,58
153	514359,04	2205222,68
154	514402,93	2205278,74
155	514444,33	2205327,07
156	514466,28	2205355,10
157	514507,68	2205403,43
158	514529,63	2205431,46
159	514553,79	2205457,60
160	514660,75	2205580,41
161	514709,07	2205632,70
162	514755,09	2205676,65
163	514779,25	2205702,80
164	514805,46	2205726,89
165	515048,37	2205955,10
166	515389,53	2206221,02
167	515449,09	2206260,03
168	515699,94	2206420,35
169	515731,21	2206437,36
170	515785,05	2206471,30
171	515847,59	2206505,32
172	515992,77	2206579,11
173	516024,04	2206596,13
174	516056,60	2206610,53
175	516113,55	2206638,92
176	516146,11	2206653,32
177	516203,06	2206681,72
178	516268,17	2206710,52
179	516327,68	2206733,09
180	516360,23	2206747,49

Обозначение характерных точек границ	Координаты МСК-52 зона 2	
	X	Y
181	516393,85	2206759,19
182	516639,61	2206850,28
183	516706,85	2206873,68
184	516741,31	2206882,60
185	517125,01	2206984,31
186	520098,91	2207625,27
187	520346,31	2207667,75
188	520416,69	2207678,55
189	520480,06	2207684,38
190	520515,24	2207689,78
191	520550,75	2207692,29
192	520882,91	2207719,83
193	521315,44	2207715,76
194	521386,33	2207709,16
195	521682,47	2207678,65
196	521717,53	2207672,47
197	521780,80	2207665,60
198	521850,92	2207653,24
199	522010,50	2207620,75
200	522045,56	2207614,57
201	522080,00	2207605,56
202	522142,27	2207592,40
203	522176,70	2207583,38
204	522238,97	2207570,23
205	522307,84	2207552,20
206	522368,48	2207532,89
207	522402,92	2207523,87
208	522463,56	2207504,56
209	522530,74	2207480,97
210	522685,61	2207430,56
211	522752,78	2207406,97
212	523148,99	2207233,43
213	523527,48	2207024,05
214	523586,93	2206984,87
215	523913,03	2206758,69
216	523969,09	2206714,79
217	524017,42	2206673,39
218	524045,45	2206651,44
219	524093,78	2206610,04
220	524121,81	2206588,10
221	524147,95	2206563,94

Обозначение характерных точек границ	Координаты МСК-52 зона 2	
	X	Y
222	524270,76	2206456,97
223	524323,05	2206408,65
224	524367,00	2206362,63
225	524393,15	2206338,47
226	524417,24	2206312,26
227	524645,45	2206069,35
228	524911,37	2205728,19
229	524950,37	2205668,63
230	525110,70	2205417,78
231	525127,71	2205386,51
232	525161,65	2205332,67
233	525195,67	2205270,13
234	525269,46	2205124,95
235	525286,47	2205093,68
236	525300,88	2205061,12
237	525329,27	2205004,17
238	525343,67	2204971,61
239	525372,06	2204914,66
240	525400,87	2204849,55
241	525423,43	2204790,04
242	525437,84	2204757,49
243	525449,54	2204723,87
1	525488,46	2204618,46
Сектор 28 Набс от 170,00 м до 175,00 м		
1	525582,84	2204651,47
2	525677,22	2204684,48
3	525659,92	2204733,64
4	525625,98	2204826,67
5	525607,61	2204868,18
6	525588,59	2204918,34
7	525551,86	2205001,36
8	525527,93	2205049,37
9	525509,56	2205090,89
10	525485,63	2205138,89
11	525467,26	2205180,41
12	525445,57	2205220,28
13	525421,64	2205268,29
14	525399,95	2205308,17
15	525376,01	2205356,18

Обозначение характерных точек границ	Координаты МСК-52 зона 2	
	Х	Y
16	525332,63	2205435,93
17	525304,02	2205481,31
18	525282,33	2205521,19
19	525121,90	2205771,25
20	525072,16	2205847,20
21	524800,75	2206195,48
22	524739,32	2206262,33
23	524566,73	2206445,55
24	524536,02	2206478,97
25	524502,68	2206509,78
26	524465,63	2206548,57
27	524398,95	2206610,19
28	524358,21	2206645,09
29	524324,87	2206675,90
30	524284,13	2206710,80
31	524250,79	2206741,60
32	524215,05	2206769,59
33	524174,31	2206804,49
34	524138,57	2206832,47
35	524097,83	2206867,37
36	524026,35	2206923,35
37	523982,33	2206954,00
38	523946,59	2206981,99
39	523908,69	2207006,97
40	523782,74	2207093,26
41	523625,01	2207198,85
42	523238,48	2207412,29
43	522834,24	2207589,90
44	522748,58	2207619,98
45	522603,52	2207667,57
46	522517,86	2207697,65
47	522466,75	2207713,93
48	522422,83	2207725,42
49	522371,72	2207741,70
50	522283,89	2207764,69
51	522231,41	2207775,78
52	522187,49	2207787,28
53	522135,01	2207798,37
54	522091,09	2207809,87
55	522046,39	2207817,74
56	521993,90	2207828,83

Обозначение характерных точек границ	Координаты МСК-52 зона 2	
	Х	Y
57	521949,20	2207836,71
58	521896,71	2207847,80
59	521807,30	2207863,55
60	521753,97	2207869,35
61	521709,27	2207877,22
62	521413,68	2207907,22
63	521323,28	2207915,63
64	520881,76	2207919,91
65	520791,20	2207913,51
66	520540,38	2207892,36
67	520495,10	2207889,15
68	520450,23	2207882,27
69	520396,81	2207877,35
70	520212,46	2207847,80
71	520068,11	2207823,11
72	517082,85	2207179,82
73	516655,89	2207067,29
74	516570,14	2207037,45
75	516426,95	2206984,49
76	516291,05	2206935,63
77	516249,54	2206917,26
78	516199,38	2206898,25
79	516116,35	2206861,51
80	516068,35	2206837,58
81	516026,83	2206819,21
82	515978,82	2206795,28
83	515937,31	2206776,91
84	515897,44	2206755,22
85	515849,43	2206731,29
86	515809,55	2206709,60
87	515761,54	2206685,67
88	515681,79	2206642,28
89	515636,41	2206613,68
90	515596,53	2206591,99
91	515346,47	2206431,55
92	515270,52	2206381,81
93	514922,24	2206110,40
94	514855,39	2206048,97
95	514672,17	2205876,38
96	514638,75	2205845,67
97	514607,94	2205812,33

Обозначение характерных точек границ	Координаты МСК-52 зона 2	
	X	Y
98	514569,15	2205775,28
99	514507,53	2205708,60
100	514472,63	2205667,86
101	514441,82	2205634,52
102	514406,93	2205593,78
103	514376,12	2205560,44
104	514348,13	2205524,70
105	514313,23	2205483,96
106	514285,25	2205448,22
107	514250,35	2205407,48
108	514194,38	2205336,00
109	514163,72	2205291,98
110	514135,73	2205256,24
111	514110,76	2205218,33
112	514024,47	2205092,39
113	513918,88	2204934,65
114	513705,43	2204548,13
115	513527,82	2204143,89
116	513497,75	2204058,23
117	513450,15	2203913,17
118	513420,08	2203827,51
119	513403,80	2203776,39
120	513392,30	2203732,48
121	513376,03	2203681,37
122	513353,04	2203593,54
123	513341,94	2203541,05
124	513330,45	2203497,14
125	513319,36	2203444,65
126	513307,86	2203400,74
127	513299,98	2203356,03
128	513288,89	2203303,55
129	513281,02	2203258,84
130	513269,93	2203206,36
131	513254,17	2203116,95
132	513248,38	2203063,62
133	513240,50	2203018,91
134	513210,51	2202723,33
135	513202,10	2202632,93
136	513197,82	2202191,41
137	513212,59	2201999,49
138	513312,19	2202008,25

Обозначение характерных точек границ	Координаты МСК-52 зона 2	
	X	Y
139	513297,88	2202193,49
140	513302,04	2202629,01
141	513309,54	2202709,65
142	513339,79	2203005,52
143	513346,82	2203045,40
144	513353,15	2203103,70
145	513367,20	2203183,46
146	513398,48	2203338,09
147	513405,51	2203377,97
148	513415,76	2203417,15
149	513427,89	2203474,53
150	513438,14	2203513,70
151	513450,27	2203571,08
152	513470,78	2203649,43
153	513488,57	2203705,31
154	513498,83	2203744,48
155	513516,62	2203800,36
156	513543,45	2203876,78
157	513592,45	2204026,74
158	513619,29	2204103,16
159	513794,86	2204503,38
160	514006,28	2204885,89
161	514050,84	2204953,52
162	514140,15	2205083,58
163	514162,43	2205117,40
164	514276,71	2205279,34
165	514326,64	2205343,11
166	514364,79	2205387,64
167	514389,76	2205419,53
168	514427,91	2205464,06
169	514452,87	2205495,95
170	514480,36	2205525,69
171	514518,51	2205570,23
172	514545,99	2205599,97
173	514584,14	2205644,50
174	514639,11	2205703,99
175	514681,51	2205744,49
176	514709,00	2205774,23
177	514738,82	2205801,64
178	514985,31	2206032,75
179	515330,03	2206301,41

Обозначение характерных точек границ	Координаты МСК-52 зона 2	
	X	Y
180	515397,78	2206345,79
181	515648,24	2206506,17
182	515683,81	2206525,52
183	515733,42	2206556,79
184	515804,56	2206595,49
185	515945,10	2206667,17
186	515980,68	2206686,52
187	516017,71	2206702,90
188	516070,19	2206729,07
189	516107,23	2206745,45
190	516159,71	2206771,61
191	516233,77	2206804,38
192	516288,61	2206825,18
193	516325,64	2206841,56
194	516363,89	2206854,87
195	516511,80	2206909,76
196	516550,04	2206923,07
197	516604,88	2206943,86
198	516681,37	2206970,48
199	516720,57	2206980,63
200	517103,93	2207082,07
201	520083,51	2207724,19
202	520232,29	2207749,79
203	520406,75	2207777,95
204	520465,14	2207783,32
205	520505,17	2207789,47
206	520545,57	2207792,32
207	520801,54	2207814,15
208	520882,33	2207819,87
209	521319,36	2207815,69
210	521400,01	2207808,19
211	521695,87	2207777,94
212	521735,75	2207770,91
213	521794,05	2207764,57
214	521873,81	2207750,52
215	522028,44	2207719,25
216	522068,33	2207712,22
217	522107,50	2207701,96
218	522164,88	2207689,84
219	522204,05	2207679,58
220	522261,43	2207667,46

Обозначение характерных точек границ	Координаты МСК-52 зона 2	
	X	Y
221	522339,78	2207646,95
222	522395,66	2207629,15
223	522434,83	2207618,90
224	522490,71	2207601,11
225	522567,13	2207574,27
226	522717,09	2207525,27
227	522793,51	2207498,44
228	523193,74	2207322,86
229	523576,24	2207111,45
230	523643,87	2207066,88
231	523773,93	2206977,57
232	523807,75	2206955,29
233	523969,69	2206841,02
234	524033,46	2206791,08
235	524077,99	2206752,93
236	524109,88	2206727,97
237	524154,42	2206689,82
238	524186,30	2206664,85
239	524216,04	2206637,37
240	524260,58	2206599,22
241	524290,32	2206571,73
242	524334,85	2206533,58
243	524394,34	2206478,61
244	524434,84	2206436,21
245	524464,58	2206408,72
246	524491,99	2206378,90
247	524723,10	2206132,41
248	524991,76	2205787,69
249	525036,14	2205719,94
250	525196,52	2205469,48
251	525215,87	2205433,91
252	525247,14	2205384,30
253	525285,84	2205313,15
254	525357,52	2205172,62
255	525376,87	2205137,04
256	525393,25	2205100,01
257	525419,41	2205047,53
258	525435,80	2205010,49
259	525461,96	2204958,01
260	525494,73	2204883,94
261	525516,11	2204827,78

Обозначение характерных точек границ	Координаты МСК-52 зона 2	
	X	Y
262	525531,91	2204792,08
263	525545,22	2204753,83
1	525582,84	2204651,47
Сектор 29 Набс от 175,00 м до 180,00 м		
1	525677,22	2204684,48
2	525736,98	2204705,38
3	525771,60	2204717,50
4	525720,05	2204861,26
5	525699,70	2204907,25
6	525682,45	2204952,73
7	525641,76	2205044,72
8	525620,05	2205088,25
9	525599,71	2205134,24
10	525578,00	2205177,78
11	525557,66	2205223,77
12	525533,62	2205267,95
13	525511,92	2205311,49
14	525487,89	2205355,66
15	525466,19	2205399,20
16	525418,12	2205487,56
17	525392,18	2205528,71
18	525368,15	2205572,89
19	525152,55	2205906,70
20	524878,40	2206258,54
21	524607,45	2206549,23
22	524570,52	2206583,36
23	524536,92	2206618,54
24	524463,05	2206686,80
25	524426,10	2206718,45
26	524389,17	2206752,58
27	524352,22	2206784,23
28	524315,29	2206818,36
29	524275,69	2206849,36
30	524238,75	2206881,01
31	524199,15	2206912,02
32	524162,21	2206943,66
33	524083,01	2207005,67
34	524043,09	2207033,47
35	524003,50	2207064,48

Обозначение характерных точек границ	Координаты МСК-52 зона 2	
	X	Y
36	523961,50	2207092,15
37	523839,67	2207175,43
38	523673,77	2207286,24
39	523283,23	2207501,72
40	522874,97	2207681,36
41	522780,07	2207714,69
42	522733,72	2207729,45
43	522545,01	2207794,19
44	522498,66	2207808,95
45	522450,01	2207821,69
46	522403,66	2207836,45
47	522306,35	2207861,92
48	522258,76	2207871,98
49	522210,10	2207884,72
50	522162,51	2207894,77
51	522113,86	2207907,51
52	522064,33	2207916,24
53	522016,73	2207926,29
54	521967,20	2207935,02
55	521919,61	2207945,08
56	521820,55	2207962,53
57	521772,19	2207967,79
58	521722,66	2207976,51
59	521327,20	2208015,56
60	520881,18	2208019,95
61	520780,85	2208012,86
62	520633,80	2208000,39
63	520485,03	2207988,84
64	520435,32	2207981,22
65	520386,88	2207976,76
66	520192,64	2207945,80
67	520052,72	2207922,03
68	517061,77	2207277,57
69	516630,41	2207164,09
70	516535,41	2207131,03
71	516396,94	2207080,01
72	516256,46	2207029,70
73	516210,47	2207009,35
74	516164,98	2206992,11
75	516073,00	2206951,41
76	516029,47	2206929,71

Обозначение характерных точек границ	Координаты МСК-52 зона 2	
	X	Y
77	515983,47	2206909,36
78	515939,94	2206887,66
79	515893,95	2206867,31
80	515849,77	2206843,28
81	515806,23	2206821,57
82	515762,05	2206797,54
83	515718,52	2206775,84
84	515630,16	2206727,77
85	515589,01	2206701,83
86	515544,83	2206677,80
87	515211,02	2206462,20
88	514859,18	2206188,05
89	514568,49	2205917,10
90	514534,36	2205880,17
91	514499,19	2205846,57
92	514430,92	2205772,70
93	514399,27	2205735,75
94	514365,14	2205698,82
95	514333,50	2205661,87
96	514299,36	2205624,94
97	514268,36	2205585,34
98	514236,71	2205548,40
99	514205,71	2205508,80
100	514174,06	2205471,85
101	514112,05	2205392,66
102	514084,25	2205352,74
103	514053,24	2205313,14
104	514025,57	2205271,15
105	513942,30	2205149,32
106	513831,48	2204983,42
107	513616,00	2204592,88
108	513436,36	2204184,62
109	513403,04	2204089,72
110	513388,28	2204043,37
111	513323,53	2203854,66
112	513308,77	2203808,31
113	513296,04	2203759,65
114	513281,28	2203713,30
115	513255,80	2203616,00
116	513245,75	2203568,40
117	513233,01	2203519,75

Обозначение характерных точек границ	Координаты МСК-52 зона 2	
	X	Y
118	513222,95	2203472,16
119	513210,21	2203423,50
120	513201,49	2203373,97
121	513191,43	2203326,38
122	513182,71	2203276,85
123	513172,65	2203229,26
124	513155,20	2203130,20
125	513149,94	2203081,84
126	513141,22	2203032,31
127	513102,17	2202636,85
128	513097,78	2202190,83
129	513112,98	2201990,72
130	513165,16	2201995,31
131	513212,59	2201999,49
132	513197,82	2202191,41
133	513202,10	2202632,93
134	513210,51	2202723,33
135	513240,50	2203018,91
136	513248,38	2203063,62
137	513254,17	2203116,95
138	513269,93	2203206,36
139	513281,02	2203258,84
140	513288,89	2203303,55
141	513299,98	2203356,03
142	513307,86	2203400,74
143	513319,36	2203444,65
144	513330,45	2203497,14
145	513341,94	2203541,05
146	513353,04	2203593,54
147	513376,03	2203681,37
148	513392,30	2203732,48
149	513403,80	2203776,39
150	513420,08	2203827,51
151	513450,15	2203913,17
152	513497,75	2204058,23
153	513527,82	2204143,89
154	513705,43	2204548,13
155	513918,88	2204934,65
156	514024,47	2205092,39
157	514110,76	2205218,33
158	514135,73	2205256,24

Обозначение характерных точек границ	Координаты МСК-52 зона 2	
	X	Y
159	514163,72	2205291,98
160	514194,38	2205336,00
161	514250,35	2205407,48
162	514285,25	2205448,22
163	514313,23	2205483,96
164	514348,13	2205524,70
165	514376,12	2205560,44
166	514406,93	2205593,78
167	514441,82	2205634,52
168	514472,63	2205667,86
169	514507,53	2205708,60
170	514569,15	2205775,28
171	514607,94	2205812,33
172	514638,75	2205845,67
173	514672,17	2205876,38
174	514855,39	2206048,97
175	514922,24	2206110,40
176	515270,52	2206381,81
177	515346,47	2206431,55
178	515596,53	2206591,99
179	515636,41	2206613,68
180	515681,79	2206642,28
181	515761,54	2206685,67
182	515809,55	2206709,60
183	515849,43	2206731,29
184	515897,44	2206755,22
185	515937,31	2206776,91
186	515978,82	2206795,28
187	516026,83	2206819,21
188	516068,35	2206837,58
189	516116,35	2206861,51
190	516199,38	2206898,25
191	516249,54	2206917,26
192	516291,05	2206935,63
193	516426,95	2206984,49
194	516570,14	2207037,45
195	516655,89	2207067,29
196	517082,85	2207179,82
197	520068,11	2207823,11
198	520212,46	2207847,80
199	520396,81	2207877,35

Обозначение характерных точек границ	Координаты МСК-52 зона 2	
	X	Y
200	520450,23	2207882,27
201	520495,10	2207889,15
202	520540,38	2207892,36
203	520791,20	2207913,51
204	520881,76	2207919,91
205	521323,28	2207915,63
206	521413,68	2207907,22
207	521709,27	2207877,22
208	521753,97	2207869,35
209	521807,30	2207863,55
210	521896,71	2207847,80
211	521949,20	2207836,71
212	521993,90	2207828,83
213	522046,39	2207817,74
214	522091,09	2207809,87
215	522135,01	2207798,37
216	522187,49	2207787,28
217	522231,41	2207775,78
218	522283,89	2207764,69
219	522371,72	2207741,70
220	522422,83	2207725,42
221	522466,75	2207713,93
222	522517,86	2207697,65
223	522603,52	2207667,57
224	522748,58	2207619,98
225	522834,24	2207589,90
226	523238,48	2207412,29
227	523625,01	2207198,85
228	523782,74	2207093,26
229	523908,69	2207006,97
230	523946,59	2206981,99
231	523982,33	2206954,00
232	524026,35	2206923,35
233	524097,83	2206867,37
234	524138,57	2206832,47
235	524174,31	2206804,49
236	524215,05	2206769,59
237	524250,79	2206741,60
238	524284,13	2206710,80
239	524324,87	2206675,90
240	524358,21	2206645,09

Обозначение характерных точек границ	Координаты МСК-52 зона 2	
	X	Y
241	524398,95	2206610,19
242	524465,63	2206548,57
243	524502,68	2206509,78
244	524536,02	2206478,97
245	524566,73	2206445,55
246	524739,32	2206262,33
247	524800,75	2206195,48
248	525072,16	2205847,20
249	525121,90	2205771,25
250	525282,33	2205521,19
251	525304,02	2205481,31
252	525332,63	2205435,93
253	525376,01	2205356,18
254	525399,95	2205308,17
255	525421,64	2205268,29
256	525445,57	2205220,28
257	525467,26	2205180,41
258	525485,63	2205138,89
259	525509,56	2205090,89
260	525527,93	2205049,37
261	525551,86	2205001,36
262	525588,59	2204918,34
263	525607,61	2204868,18
264	525625,98	2204826,67
265	525659,92	2204733,64
1	525677,22	2204684,48
Сектор 30 Набс от 180,00 м до 185,00 м		
1	525771,60	2204717,50
2	525865,98	2204750,51
3	525814,12	2204895,85
4	525791,79	2204946,32
5	525776,32	2204987,13
6	525731,65	2205088,07
7	525712,18	2205127,13
8	525689,85	2205177,60
9	525670,38	2205216,67
10	525648,05	2205267,14
11	525621,68	2205315,62
12	525602,20	2205354,68

Обозначение характерных точек границ	Координаты МСК-52 зона 2	
	X	Y
13	525575,83	2205403,16
14	525556,36	2205442,22
15	525503,61	2205539,19
16	525480,34	2205576,11
17	525453,97	2205624,59
18	525232,95	2205966,20
19	524956,05	2206321,60
20	524678,89	2206619,48
21	524638,36	2206656,93
22	524608,21	2206688,50
23	524527,14	2206763,41
24	524494,00	2206791,80
25	524453,46	2206829,26
26	524420,31	2206857,66
27	524379,78	2206895,11
28	524336,33	2206929,14
29	524303,18	2206957,53
30	524259,73	2206991,56
31	524226,58	2207019,95
32	524139,67	2207088,00
33	524103,86	2207112,95
34	524060,40	2207146,97
35	524014,32	2207177,34
36	523896,60	2207257,60
37	523722,53	2207373,64
38	523327,98	2207591,15
39	522955,76	2207755,50
40	522915,70	2207772,83
41	522811,56	2207809,40
42	522769,97	2207822,64
43	522572,16	2207890,74
44	522530,57	2207903,98
45	522477,18	2207917,96
46	522435,59	2207931,20
47	522328,81	2207959,15
48	522286,11	2207968,18
49	522232,72	2207982,16
50	522190,01	2207991,18
51	522136,62	2208005,16
52	522082,27	2208014,73
53	522039,57	2208023,76

Обозначение характерных точек границ	Координаты МСК-52 зона 2	
	X	Y
54	521833,80	2208061,51
55	521790,41	2208066,22
56	521736,06	2208075,80
57	521331,12	2208115,50
58	520880,61	2208119,99
59	520474,96	2208088,53
60	520420,40	2208080,16
61	520376,94	2208076,16
62	520267,84	2208059,42
63	520227,37	2208052,18
64	520077,79	2208028,20
65	517040,68	2207375,32
66	516604,93	2207260,90
67	516407,74	2207191,00
68	516366,93	2207175,53
69	516221,87	2207123,77
70	516171,40	2207101,44
71	516130,59	2207085,97
72	516029,65	2207041,31
73	515990,59	2207021,84
74	515940,12	2206999,50
75	515901,05	2206980,03
76	515850,58	2206957,70
77	515802,10	2206931,33
78	515763,04	2206911,86
79	515714,56	2206885,48
80	515675,50	2206866,01
81	515578,53	2206813,27
82	515541,61	2206789,99
83	515493,13	2206763,62
84	515151,52	2206542,60
85	514796,12	2206265,70
86	514498,24	2205988,54
87	514460,79	2205948,01
88	514429,22	2205917,86
89	514354,31	2205836,79
90	514325,92	2205803,64
91	514288,46	2205763,11
92	514260,07	2205729,96
93	514222,61	2205689,43
94	514188,58	2205645,98

Обозначение характерных точек границ	Координаты МСК-52 зона 2	
	X	Y
95	514160,19	2205612,83
96	514126,16	2205569,38
97	514097,77	2205536,23
98	514029,72	2205449,32
99	514004,77	2205413,50
100	513970,75	2205370,05
101	513940,38	2205323,97
102	513860,13	2205206,25
103	513744,08	2205032,18
104	513526,57	2204637,63
105	513362,23	2204265,41
106	513344,90	2204225,35
107	513308,33	2204121,21
108	513295,08	2204079,62
109	513226,99	2203881,81
110	513213,74	2203840,22
111	513199,77	2203786,83
112	513186,52	2203745,24
113	513158,57	2203638,46
114	513149,55	2203595,75
115	513135,57	2203542,36
116	513126,55	2203499,66
117	513112,57	2203446,27
118	513102,99	2203391,92
119	513093,97	2203349,21
120	513056,22	2203143,45
121	513051,50	2203100,06
122	513041,93	2203045,71
123	513002,23	2202640,77
124	512997,74	2202190,25
125	513013,39	2201981,95
126	513112,98	2201990,72
127	513097,78	2202190,83
128	513102,17	2202636,85
129	513141,22	2203032,31
130	513149,94	2203081,84
131	513155,20	2203130,20
132	513172,65	2203229,26
133	513182,71	2203276,85
134	513191,43	2203326,38
135	513201,49	2203373,97

Обозначение характерных точек границ	Координаты МСК-52 зона 2	
	X	Y
136	513210,21	2203423,50
137	513222,95	2203472,16
138	513233,01	2203519,75
139	513245,75	2203568,40
140	513255,80	2203616,00
141	513281,28	2203713,30
142	513296,04	2203759,65
143	513308,77	2203808,31
144	513323,53	2203854,66
145	513388,28	2204043,37
146	513403,04	2204089,72
147	513436,36	2204184,62
148	513616,00	2204592,88
149	513831,48	2204983,42
150	513942,30	2205149,32
151	514025,57	2205271,15
152	514053,24	2205313,14
153	514084,25	2205352,74
154	514112,05	2205392,66
155	514174,06	2205471,85
156	514205,71	2205508,80
157	514236,71	2205548,40
158	514268,36	2205585,34
159	514299,36	2205624,94
160	514333,50	2205661,87
161	514365,14	2205698,82
162	514399,27	2205735,75
163	514430,92	2205772,70
164	514499,19	2205846,57
165	514534,36	2205880,17
166	514568,49	2205917,10
167	514859,18	2206188,05
168	515211,02	2206462,20
169	515544,83	2206677,80
170	515589,01	2206701,83
171	515630,16	2206727,77
172	515718,52	2206775,84
173	515762,05	2206797,54
174	515806,23	2206821,57
175	515849,77	2206843,28
176	515893,95	2206867,31

Обозначение характерных точек границ	Координаты МСК-52 зона 2	
	X	Y
177	515939,94	2206887,66
178	515983,47	2206909,36
179	516029,47	2206929,71
180	516073,00	2206951,41
181	516164,98	2206992,11
182	516210,47	2207009,35
183	516256,46	2207029,70
184	516396,94	2207080,01
185	516535,41	2207131,03
186	516630,41	2207164,09
187	517061,77	2207277,57
188	520052,72	2207922,03
189	520192,64	2207945,80
190	520386,88	2207976,76
191	520435,32	2207981,22
192	520485,03	2207988,84
193	520633,80	2208000,39
194	520780,85	2208012,86
195	520881,18	2208019,95
196	521327,20	2208015,56
197	521722,66	2207976,51
198	521772,19	2207967,79
199	521820,55	2207962,53
200	521919,61	2207945,08
201	521967,20	2207935,02
202	522016,73	2207926,29
203	522064,33	2207916,24
204	522113,86	2207907,51
205	522162,51	2207894,77
206	522210,10	2207884,72
207	522258,76	2207871,98
208	522306,35	2207861,92
209	522403,66	2207836,45
210	522450,01	2207821,69
211	522498,66	2207808,95
212	522545,01	2207794,19
213	522733,72	2207729,45
214	522780,07	2207714,69
215	522874,97	2207681,36
216	523283,23	2207501,72
217	523673,77	2207286,24

Обозначение характерных точек границ	Координаты МСК-52 зона 2	
	X	Y
218	523839,67	2207175,43
219	523961,50	2207092,15
220	524003,50	2207064,48
221	524043,09	2207033,47
222	524083,01	2207005,67
223	524162,21	2206943,66
224	524199,15	2206912,02
225	524238,75	2206881,01
226	524275,69	2206849,36
227	524315,29	2206818,36
228	524352,22	2206784,23
229	524389,17	2206752,58
230	524426,10	2206718,45
231	524463,05	2206686,80
232	524536,92	2206618,54
233	524570,52	2206583,36
234	524607,45	2206549,23
235	524878,40	2206258,54
236	525152,55	2205906,70
237	525368,15	2205572,89
238	525392,18	2205528,71
239	525418,12	2205487,56
240	525466,19	2205399,20
241	525487,89	2205355,66
242	525511,92	2205311,49
243	525533,62	2205267,95
244	525557,66	2205223,77
245	525578,00	2205177,78
246	525599,71	2205134,24
247	525620,05	2205088,25
248	525641,76	2205044,72
249	525682,45	2204952,73
250	525699,70	2204907,25
251	525720,05	2204861,26
1	525771,60	2204717,50
Сектор 31 Набс от 185,00 м до 190,00 м		
1	525865,98	2204750,51
2	525960,43	2204783,55
3	525908,19	2204930,44

Обозначение характерных точек границ	Координаты МСК-52 зона 2	
	X	Y
4	525883,88	2204985,39
5	525870,18	2205021,52
6	525821,55	2205131,42
7	525804,31	2205166,01
8	525780,00	2205220,96
9	525762,76	2205255,55
10	525738,44	2205310,50
11	525709,73	2205363,28
12	525692,49	2205397,87
13	525589,11	2205590,81
14	525568,50	2205623,51
15	525539,78	2205676,29
16	525313,34	2206025,70
17	525033,69	2206384,66
18	524750,33	2206689,73
19	524706,19	2206730,51
20	524679,50	2206758,46
21	524591,24	2206840,02
22	524561,89	2206865,16
23	524444,28	2206971,87
24	524396,97	2207008,91
25	524367,61	2207034,05
26	524320,30	2207071,10
27	524290,95	2207096,24
28	524196,33	2207170,33
29	524164,62	2207192,42
30	524117,31	2207229,47
31	523771,29	2207461,04
32	523372,73	2207680,58
33	522991,91	2207848,95
34	522956,44	2207864,29
35	522843,05	2207904,11
36	522806,22	2207915,83
37	522599,31	2207987,28
38	522562,49	2207999,01
39	522504,36	2208014,23
40	522467,53	2208025,95
41	522351,27	2208056,39
42	522313,46	2208064,38
43	522255,33	2208079,59
44	522217,52	2208087,59

Обозначение характерных точек границ	Координаты МСК-52 зона 2	
	X	Y
45	522159,39	2208102,80
46	522100,21	2208113,23
47	522062,40	2208121,22
48	521847,05	2208160,49
49	521808,63	2208164,66
50	521749,46	2208175,09
51	521335,04	2208215,43
52	520880,03	2208220,03
53	520464,88	2208188,22
54	520405,49	2208179,11
55	520367,00	2208175,57
56	520057,76	2208126,29
57	517019,60	2207473,08
58	516579,44	2207357,70
59	516373,06	2207284,75
60	516336,92	2207271,05
61	516187,28	2207217,84
62	516132,33	2207193,53
63	516096,19	2207179,83
64	515986,29	2207131,21
65	515951,71	2207113,96
66	515896,76	2207089,65
67	515862,17	2207072,41
68	515807,22	2207048,10
69	515754,43	2207019,38
70	515719,85	2207002,14
71	515526,91	2206898,76
72	515494,21	2206878,15
73	515441,43	2206849,44
74	515092,01	2206622,99
75	514733,06	2206343,35
76	514427,99	2206059,98
77	514387,21	2206015,84
78	514359,26	2205989,15
79	514277,70	2205900,89
80	514252,56	2205871,54
81	514145,85	2205753,92
82	514108,81	2205706,61
83	514083,67	2205677,26
84	514046,62	2205629,95
85	514021,48	2205600,60

Обозначение характерных точек границ	Координаты МСК-52 зона 2	
	X	Y
86	513947,39	2205505,98
87	513925,30	2205474,27
88	513888,26	2205426,96
89	513656,68	2205080,94
90	513437,14	2204682,38
91	513268,78	2204301,55
92	513253,43	2204266,08
93	513213,62	2204152,69
94	513201,89	2204115,87
95	513130,44	2203908,96
96	513118,72	2203872,13
97	513103,50	2203814,00
98	513091,77	2203777,18
99	513061,34	2203660,92
100	513053,35	2203623,11
101	513038,13	2203564,98
102	513030,14	2203527,16
103	513014,92	2203469,03
104	513004,50	2203409,86
105	512996,51	2203372,04
106	512957,24	2203156,70
107	512953,07	2203118,28
108	512942,64	2203059,10
109	512902,30	2202644,69
110	512897,70	2202189,68
111	512913,82	2201973,19
112	513013,39	2201981,95
113	512997,74	2202190,25
114	513002,23	2202640,77
115	513041,93	2203045,71
116	513051,50	2203100,06
117	513056,22	2203143,45
118	513093,97	2203349,21
119	513102,99	2203391,92
120	513112,57	2203446,27
121	513126,55	2203499,66
122	513135,57	2203542,36
123	513149,55	2203595,75
124	513158,57	2203638,46
125	513186,52	2203745,24
126	513199,77	2203786,83

Обозначение характерных точек границ	Координаты МСК-52 зона 2	
	X	Y
127	513213,74	2203840,22
128	513226,99	2203881,81
129	513295,08	2204079,62
130	513308,33	2204121,21
131	513344,90	2204225,35
132	513362,23	2204265,41
133	513526,57	2204637,63
134	513744,08	2205032,18
135	513860,13	2205206,25
136	513940,38	2205323,97
137	513970,75	2205370,05
138	514004,77	2205413,50
139	514029,72	2205449,32
140	514097,77	2205536,23
141	514126,16	2205569,38
142	514160,19	2205612,83
143	514188,58	2205645,98
144	514222,61	2205689,43
145	514260,07	2205729,96
146	514288,46	2205763,11
147	514325,92	2205803,64
148	514354,31	2205836,79
149	514429,22	2205917,86
150	514460,79	2205948,01
151	514498,24	2205988,54
152	514796,12	2206265,70
153	515151,52	2206542,60
154	515493,13	2206763,62
155	515541,61	2206789,99
156	515578,53	2206813,27
157	515675,50	2206866,01
158	515714,56	2206885,48
159	515763,04	2206911,86
160	515802,10	2206931,33
161	515850,58	2206957,70
162	515901,05	2206980,03
163	515940,12	2206999,50
164	515990,59	2207021,84
165	516029,65	2207041,31
166	516130,59	2207085,97
167	516171,40	2207101,44

Обозначение характерных точек границ	Координаты МСК-52 зона 2	
	X	Y
168	516221,87	2207123,77
169	516366,93	2207175,53
170	516407,74	2207191,00
171	516604,93	2207260,90
172	517040,68	2207375,32
173	520077,79	2208028,20
174	520227,37	2208052,18
175	520267,84	2208059,42
176	520376,94	2208076,16
177	520420,40	2208080,16
178	520474,96	2208088,53
179	520880,61	2208119,99
180	521331,12	2208115,50
181	521736,06	2208075,80
182	521790,41	2208066,22
183	521833,80	2208061,51
184	522039,57	2208023,76
185	522082,27	2208014,73
186	522136,62	2208005,16
187	522190,01	2207991,18
188	522232,72	2207982,16
189	522286,11	2207968,18
190	522328,81	2207959,15
191	522435,59	2207931,20
192	522477,18	2207917,96
193	522530,57	2207903,98
194	522572,16	2207890,74
195	522769,97	2207822,64
196	522811,56	2207809,40
197	522915,70	2207772,83
198	522955,76	2207755,50
199	523327,98	2207591,15
200	523722,53	2207373,64
201	523896,60	2207257,60
202	524014,32	2207177,34
203	524060,40	2207146,97
204	524103,86	2207112,95
205	524139,67	2207088,00
206	524226,58	2207019,95
207	524259,73	2206991,56
208	524303,18	2206957,53

Обозначение характерных точек границ	Координаты МСК-52 зона 2	
	X	Y
209	524336,33	2206929,14
210	524379,78	2206895,11
211	524420,31	2206857,66
212	524453,46	2206829,26
213	524494,00	2206791,80
214	524527,14	2206763,41
215	524608,21	2206688,50
216	524638,36	2206656,93
217	524678,89	2206619,48
218	524956,05	2206321,60
219	525232,95	2205966,20
220	525453,97	2205624,59
221	525480,34	2205576,11
222	525503,61	2205539,19
223	525556,36	2205442,22
224	525575,83	2205403,16
225	525602,20	2205354,68
226	525621,68	2205315,62
227	525648,05	2205267,14
228	525670,38	2205216,67
229	525689,85	2205177,60
230	525712,18	2205127,13
231	525731,65	2205088,07
232	525776,32	2204987,13
233	525791,79	2204946,32
234	525814,12	2204895,85
1	525865,98	2204750,51
Сектор 32 Набс от 190,00 м до 195,00 м		
1	525960,43	2204783,55
2	526034,25	2204809,37
3	526103,84	2204833,71
4	526060,58	2205034,33
5	525984,35	2205005,52
6	525964,04	2205055,92
7	525911,45	2205174,78
8	525896,44	2205204,89
9	525870,14	2205264,32
10	525855,13	2205294,44
11	525828,84	2205353,86

Обозначение характерных точек границ	Координаты МСК-52 зона 2	
	X	Y
12	525797,78	2205410,95
13	525782,77	2205441,07
14	525674,60	2205642,44
15	525656,66	2205670,91
16	525625,60	2205727,99
17	525393,74	2206085,21
18	525111,34	2206447,73
19	524821,76	2206759,98
20	524774,03	2206804,09
21	524750,79	2206828,42
22	524655,34	2206916,63
23	524629,78	2206938,52
24	524508,77	2207048,62
25	524457,60	2207088,69
26	524432,05	2207110,58
27	524252,99	2207252,66
28	524225,38	2207271,89
29	524174,21	2207311,96
30	523820,06	2207548,44
31	523417,48	2207770,01
32	523028,05	2207942,39
33	522997,17	2207955,75
34	522626,46	2208083,83
35	522594,40	2208094,04
36	522531,53	2208110,49
37	522499,47	2208120,70
38	522373,73	2208153,62
39	522340,81	2208160,58
40	522277,94	2208177,03
41	522245,02	2208183,99
42	522182,15	2208200,45
43	522118,15	2208211,72
44	522085,23	2208218,68
45	521860,30	2208259,46
46	521826,85	2208263,10
47	521762,85	2208274,37
48	521338,96	2208315,37
49	520879,46	2208320,07
50	520454,81	2208287,91
51	520390,58	2208278,05
52	520357,07	2208274,97

Обозначение характерных точек границ	Координаты МСК-52 зона 2	
	X	Y
53	520037,73	2208224,38
54	516998,52	2207570,83
55	516553,96	2207454,50
56	516152,69	2207311,92
57	516093,26	2207285,62
58	516061,80	2207273,69
59	515942,94	2207221,10
60	515912,83	2207206,09
61	515853,40	2207179,80
62	515823,28	2207164,78
63	515763,85	2207138,49
64	515706,77	2207107,44
65	515676,65	2207092,42
66	515475,28	2206984,25
67	515446,81	2206966,31
68	515389,73	2206935,25
69	515032,51	2206703,39
70	514669,99	2206420,99
71	514357,74	2206131,41
72	514313,63	2206083,68
73	514289,30	2206060,44
74	514201,09	2205964,98
75	514179,20	2205939,43
76	514069,10	2205818,42
77	514029,04	2205767,25
78	514007,14	2205741,70
79	513865,06	2205562,64
80	513845,83	2205535,03
81	513805,76	2205483,86
82	513569,28	2205129,70
83	513347,71	2204727,13
84	513175,33	2204337,70
85	513161,97	2204306,81
86	513033,90	2203936,11
87	513023,69	2203904,04
88	513007,23	2203841,18
89	512997,02	2203809,11
90	512964,11	2203683,38
91	512957,15	2203650,46
92	512940,69	2203587,59
93	512933,73	2203554,67

Обозначение характерных точек границ	Координаты МСК-52 зона 2	
	X	Y
94	512917,28	2203491,80
95	512906,00	2203427,80
96	512899,04	2203394,88
97	512858,26	2203169,95
98	512854,63	2203136,50
99	512843,35	2203072,50
100	512802,36	2202648,61
101	512797,65	2202189,10
102	512799,58	2202161,80
103	512728,68	2202157,29
104	512771,09	2201960,63
105	512851,44	2201967,70
106	512913,82	2201973,19
107	512897,70	2202189,68
108	512902,30	2202644,69
109	512942,64	2203059,10
110	512953,07	2203118,28
111	512957,24	2203156,70
112	512996,51	2203372,04
113	513004,50	2203409,86
114	513014,92	2203469,03
115	513030,14	2203527,16
116	513038,13	2203564,98
117	513053,35	2203623,11
118	513061,34	2203660,92
119	513091,77	2203777,18
120	513103,50	2203814,00
121	513118,72	2203872,13
122	513130,44	2203908,96
123	513201,89	2204115,87
124	513213,62	2204152,69
125	513253,43	2204266,08
126	513268,78	2204301,55
127	513437,14	2204682,38
128	513656,68	2205080,94
129	513888,26	2205426,96
130	513925,30	2205474,27
131	513947,39	2205505,98
132	514021,48	2205600,60
133	514046,62	2205629,95
134	514083,67	2205677,26

Обозначение характерных точек границ	Координаты МСК-52 зона 2	
	X	Y
135	514108,81	2205706,61
136	514145,85	2205753,92
137	514252,56	2205871,54
138	514277,70	2205900,89
139	514359,26	2205989,15
140	514387,21	2206015,84
141	514427,99	2206059,98
142	514733,06	2206343,35
143	515092,01	2206622,99
144	515441,43	2206849,44
145	515494,21	2206878,15
146	515526,91	2206898,76
147	515719,85	2207002,14
148	515754,43	2207019,38
149	515807,22	2207048,10
150	515862,17	2207072,41
151	515896,76	2207089,65
152	515951,71	2207113,96
153	515986,29	2207131,21
154	516096,19	2207179,83
155	516132,33	2207193,53
156	516187,28	2207217,84
157	516336,92	2207271,05
158	516373,06	2207284,75
159	516579,44	2207357,70
160	517019,60	2207473,08
161	520057,76	2208126,29
162	520367,00	2208175,57
163	520405,49	2208179,11
164	520464,88	2208188,22
165	520880,03	2208220,03
166	521335,04	2208215,43
167	521749,46	2208175,09
168	521808,63	2208164,66
169	521847,05	2208160,49
170	522062,40	2208121,22
171	522100,21	2208113,23
172	522159,39	2208102,80
173	522217,52	2208087,59
174	522255,33	2208079,59
175	522313,46	2208064,38

Обозначение характерных точек границ	Координаты МСК-52 зона 2	
	X	Y
176	522351,27	2208056,39
177	522467,53	2208025,95
178	522504,36	2208014,23
179	522562,49	2207999,01
180	522599,31	2207987,28
181	522806,22	2207915,83
182	522843,05	2207904,11
183	522956,44	2207864,29
184	522991,91	2207848,95
185	523372,73	2207680,58
186	523771,29	2207461,04
187	524117,31	2207229,47
188	524164,62	2207192,42
189	524196,33	2207170,33
190	524290,95	2207096,24
191	524320,30	2207071,10
192	524367,61	2207034,05
193	524396,97	2207008,91
194	524444,28	2206971,87
195	524561,89	2206865,16
196	524591,24	2206840,02
197	524679,50	2206758,46
198	524706,19	2206730,51
199	524750,33	2206689,73
200	525033,69	2206384,66
201	525313,34	2206025,70
202	525539,78	2205676,29
203	525568,50	2205623,51
204	525589,11	2205590,81
205	525692,49	2205397,87
206	525709,73	2205363,28
207	525738,44	2205310,50
208	525762,76	2205255,55
209	525780,00	2205220,96
210	525804,31	2205166,01
211	525821,55	2205131,42
212	525870,18	2205021,52
213	525883,88	2204985,39
214	525908,19	2204930,44
1	525960,43	2204783,55

Обозначение характерных точек границ	Координаты МСК-52 зона 2	
	X	Y
Сектор 33 Набс от 195,00 м до 200,00 м		
1	526103,84	2204833,71
2	526294,09	2204900,26
3	526249,76	2205105,82
4	526171,76	2205076,34
5	526078,05	2205040,93
6	526057,90	2205090,31
7	526001,35	2205218,13
8	525988,57	2205243,77
9	525919,23	2205397,23
10	525885,84	2205458,62
11	525873,06	2205484,26
12	525760,09	2205694,07
13	525744,81	2205718,31
14	525711,42	2205779,70
15	525474,13	2206144,71
16	525188,99	2206510,79
17	524893,20	2206830,23
18	524841,87	2206877,66
19	524822,08	2206898,38
20	524719,43	2206993,24
21	524697,67	2207011,88
22	524573,26	2207125,37
23	524518,24	2207168,46
24	524496,48	2207187,10
25	524309,65	2207334,99
26	524286,14	2207351,37
27	524231,12	2207394,45
28	523868,82	2207635,84
29	523462,23	2207859,44
30	523064,19	2208035,84
31	523037,90	2208047,22
32	522653,61	2208180,37
33	522626,31	2208189,06
34	522396,19	2208250,85
35	522368,16	2208256,77
36	522204,92	2208298,09
37	521873,56	2208358,44
38	521845,07	2208361,54

Обозначение характерных точек границ	Координаты МСК-52 зона 2	
	X	Y
39	521776,25	2208373,66
40	521342,88	2208415,30
41	520878,88	2208420,12
42	520444,74	2208387,60
43	520375,66	2208377,00
44	520347,13	2208374,37
45	520017,69	2208322,47
46	516977,44	2207668,58
47	516528,48	2207551,31
48	516118,10	2207405,99
49	516054,19	2207377,71
50	516027,41	2207367,55
51	515899,59	2207311,00
52	515873,95	2207298,22
53	515720,49	2207228,88
54	515659,10	2207195,49
55	515633,46	2207182,71
56	515423,65	2207069,74
57	515399,41	2207054,46
58	515338,02	2207021,07
59	514973,01	2206783,78
60	514606,93	2206498,64
61	514287,49	2206202,85
62	514240,06	2206151,52
63	514219,34	2206131,73
64	514124,48	2206029,08
65	514105,84	2206007,32
66	513992,35	2205882,91
67	513949,26	2205827,89
68	513930,62	2205806,13
69	513782,73	2205619,30
70	513766,36	2205595,79
71	513723,27	2205540,77
72	513481,88	2205178,47
73	513258,28	2204771,87
74	513081,88	2204373,84
75	513070,51	2204347,54
76	512937,35	2203963,26
77	512928,66	2203935,96
78	512866,87	2203705,84
79	512860,95	2203677,81

Обозначение характерных точек границ	Координаты МСК-52 зона 2	
	X	Y
80	512843,25	2203610,20
81	512837,33	2203582,17
82	512819,63	2203514,56
83	512759,28	2203183,20
84	512756,19	2203154,72
85	512744,06	2203085,89
86	512702,42	2202652,53
87	512697,61	2202188,53
88	512699,95	2202155,46
89	512600,32	2202149,12
90	512526,85	2202144,45
91	512570,31	2201942,96
92	512771,09	2201960,63
93	512728,68	2202157,29
94	512799,58	2202161,80
95	512797,65	2202189,10
96	512802,36	2202648,61
97	512843,35	2203072,50
98	512854,63	2203136,50
99	512858,26	2203169,95
100	512899,04	2203394,88
101	512906,00	2203427,80
102	512917,28	2203491,80
103	512933,73	2203554,67
104	512940,69	2203587,59
105	512957,15	2203650,46
106	512964,11	2203683,38
107	512997,02	2203809,11
108	513007,23	2203841,18
109	513023,69	2203904,04
110	513033,90	2203936,11
111	513161,97	2204306,81
112	513175,33	2204337,70
113	513347,71	2204727,13
114	513569,28	2205129,70
115	513805,76	2205483,86
116	513845,83	2205535,03
117	513865,06	2205562,64
118	514007,14	2205741,70
119	514029,04	2205767,25
120	514069,10	2205818,42

Обозначение характерных точек границ	Координаты МСК-52 зона 2	
	X	Y
121	514179,20	2205939,43
122	514201,09	2205964,98
123	514289,30	2206060,44
124	514313,63	2206083,68
125	514357,74	2206131,41
126	514669,99	2206420,99
127	515032,51	2206703,39
128	515389,73	2206935,25
129	515446,81	2206966,31
130	515475,28	2206984,25
131	515676,65	2207092,42
132	515706,77	2207107,44
133	515763,85	2207138,49
134	515823,28	2207164,78
135	515853,40	2207179,80
136	515912,83	2207206,09
137	515942,94	2207221,10
138	516061,80	2207273,69
139	516093,26	2207285,62
140	516152,69	2207311,92
141	516553,96	2207454,50
142	516998,52	2207570,83
143	520037,73	2208224,38
144	520357,07	2208274,97
145	520390,58	2208278,05
146	520454,81	2208287,91
147	520879,46	2208320,07
148	521338,96	2208315,37
149	521762,85	2208274,37
150	521826,85	2208263,10
151	521860,30	2208259,46
152	522085,23	2208218,68
153	522118,15	2208211,72
154	522182,15	2208200,45
155	522245,02	2208183,99
156	522277,94	2208177,03
157	522340,81	2208160,58
158	522373,73	2208153,62
159	522499,47	2208120,70
160	522531,53	2208110,49
161	522594,40	2208094,04

Обозначение характерных точек границ	Координаты МСК-52 зона 2	
	X	Y
162	522626,46	2208083,83
163	522997,17	2207955,75
164	523028,05	2207942,39
165	523417,48	2207770,01
166	523820,06	2207548,44
167	524174,21	2207311,96
168	524225,38	2207271,89
169	524252,99	2207252,66
170	524432,05	2207110,58
171	524457,60	2207088,69
172	524508,77	2207048,62
173	524629,78	2206938,52
174	524655,34	2206916,63
175	524750,79	2206828,42
176	524774,03	2206804,09
177	524821,76	2206759,98
178	525111,34	2206447,73
179	525393,74	2206085,21
180	525625,60	2205727,99
181	525656,66	2205670,91
182	525674,60	2205642,44
183	525782,77	2205441,07
184	525797,78	2205410,95
185	525828,84	2205353,86
186	525855,13	2205294,44
187	525870,14	2205264,32
188	525896,44	2205204,89
189	525911,45	2205174,78
190	525964,04	2205055,92
191	525984,35	2205005,52
192	526060,58	2205034,33
1	526103,84	2204833,71
Сектор 34 Набс от 200,00 м до 205,00 м		
1	526078,05	2205040,93
2	526171,76	2205076,34
3	526091,25	2205261,48
4	526080,69	2205282,65
5	526009,63	2205440,59
6	525845,58	2205745,70

Обозначение характерных точек границ	Координаты МСК-52 зона 2	
	X	Y
7	525832,97	2205765,71
8	525797,24	2205831,40
9	525554,53	2206204,21
10	525266,64	2206573,85
11	524964,63	2206900,48
12	524909,71	2206951,24
13	524893,37	2206968,34
14	524637,76	2207202,13
15	524288,03	2207476,94
16	523917,58	2207723,24
17	523506,97	2207948,87
18	523100,34	2208129,29
19	523078,63	2208138,68
20	522680,76	2208276,91
21	522658,22	2208284,09
22	522418,65	2208348,08
23	522395,51	2208352,97
24	522227,68	2208395,74
25	521886,81	2208457,42
26	521863,29	2208459,98
27	521789,65	2208472,95
28	521346,80	2208515,24
29	520878,30	2208520,16
30	520434,67	2208487,29
31	520360,75	2208475,94
32	520337,20	2208473,78
33	519997,66	2208420,56
34	516956,35	2207766,33
35	516503,00	2207648,11
36	516083,51	2207500,06
37	515856,24	2207400,90
38	515835,07	2207390,35
39	515677,12	2207319,28
40	515372,02	2207155,24
41	515352,01	2207142,62
42	515286,32	2207106,89
43	514913,50	2206864,18
44	514543,87	2206576,29
45	514217,24	2206274,28
46	514166,48	2206219,36
47	514149,38	2206203,02

Обозначение характерных точек границ	Координаты МСК-52 зона 2	
	X	Y
48	513915,59	2205947,41
49	513640,78	2205597,67
50	513394,49	2205227,23
51	513168,85	2204816,62
52	512988,43	2204409,98
53	512979,04	2204388,28
54	512840,81	2203990,41
55	512833,63	2203967,87
56	512769,64	2203728,30
57	512764,75	2203705,16
58	512745,81	2203632,81
59	512740,92	2203609,67
60	512721,99	2203537,33
61	512660,31	2203196,45
62	512657,75	2203172,94
63	512644,78	2203099,29
64	512602,49	2202656,44
65	512597,57	2202187,95
66	512600,32	2202149,12
67	512699,95	2202155,46
68	512697,61	2202188,53
69	512702,42	2202652,53
70	512744,06	2203085,89
71	512756,19	2203154,72
72	512759,28	2203183,20
73	512819,63	2203514,56
74	512837,33	2203582,17
75	512843,25	2203610,20
76	512860,95	2203677,81
77	512866,87	2203705,84
78	512928,66	2203935,96
79	512937,35	2203963,26
80	513070,51	2204347,54
81	513081,88	2204373,84
82	513258,28	2204771,87
83	513481,88	2205178,47
84	513723,27	2205540,77
85	513766,36	2205595,79
86	513782,73	2205619,30
87	513930,62	2205806,13
88	513949,26	2205827,89

Обозначение характерных точек границ	Координаты МСК-52 зона 2	
	X	Y
89	513992,35	2205882,91
90	514105,84	2206007,32
91	514124,48	2206029,08
92	514219,34	2206131,73
93	514240,06	2206151,52
94	514287,49	2206202,85
95	514606,93	2206498,64
96	514973,01	2206783,78
97	515338,02	2207021,07
98	515399,41	2207054,46
99	515423,65	2207069,74
100	515633,46	2207182,71
101	515659,10	2207195,49
102	515720,49	2207228,88
103	515873,95	2207298,22
104	515899,59	2207311,00
105	516027,41	2207367,55
106	516054,19	2207377,71
107	516118,10	2207405,99
108	516528,48	2207551,31
109	516977,44	2207668,58
110	520017,69	2208322,47
111	520347,13	2208374,37
112	520375,66	2208377,00
113	520444,74	2208387,60
114	520878,88	2208420,12
115	521342,88	2208415,30
116	521776,25	2208373,66
117	521845,07	2208361,54
118	521873,56	2208358,44
119	522204,92	2208298,09
120	522368,16	2208256,77
121	522396,19	2208250,85
122	522626,31	2208189,06
123	522653,61	2208180,37
124	523037,90	2208047,22
125	523064,19	2208035,84
126	523462,23	2207859,44
127	523868,82	2207635,84
128	524231,12	2207394,45
129	524286,14	2207351,37

Обозначение характерных точек границ	Координаты МСК-52 зона 2	
	X	Y
130	524309,65	2207334,99
131	524496,48	2207187,10
132	524518,24	2207168,46
133	524573,26	2207125,37
134	524697,67	2207011,88
135	524719,43	2206993,24
136	524822,08	2206898,38
137	524841,87	2206877,66
138	524893,20	2206830,23
139	525188,99	2206510,79
140	525474,13	2206144,71
141	525711,42	2205779,70
142	525744,81	2205718,31
143	525760,09	2205694,07
144	525873,06	2205484,26
145	525885,84	2205458,62
146	525919,23	2205397,23
147	525988,57	2205243,77
148	526001,35	2205218,13
149	526057,90	2205090,31
1	526078,05	2205040,93
Сектор 35 Набс от 205,00 м до 210,00 м		
1	526171,76	2205076,34
2	526249,76	2205105,82
3	526265,47	2205111,75
4	526100,02	2205483,96
5	525883,05	2205883,10
6	525634,92	2206263,72
7	525344,29	2206636,91
8	525036,07	2206970,73
9	524977,55	2207024,81
10	524702,25	2207278,88
11	524344,93	2207559,44
12	523966,34	2207810,63
13	523551,72	2208038,30
14	523136,48	2208222,74
15	522707,91	2208373,46
16	522690,14	2208379,12
17	522250,45	2208493,39

Обозначение характерных точек границ	Координаты МСК-52 зона 2	
	X	Y
18	521803,04	2208572,24
19	521350,72	2208615,17
20	520877,73	2208620,20
21	520424,59	2208586,97
22	519977,63	2208518,66
23	516935,27	2207864,09
24	516477,52	2207744,91
25	516048,92	2207594,13
26	515633,76	2207409,67
27	515234,62	2207192,70
28	514854,00	2206944,58
29	514480,81	2206653,94
30	514146,99	2206345,72
31	514092,91	2206287,20
32	513838,84	2206011,90
33	513558,29	2205654,58
34	513307,09	2205275,99
35	513079,42	2204861,37
36	512894,99	2204446,13
37	512744,27	2204017,56
38	512672,41	2203750,76
39	512668,55	2203732,51
40	512648,37	2203655,43
41	512644,52	2203637,18
42	512624,34	2203560,09
43	512545,49	2203112,69
44	512502,55	2202660,36
45	512497,53	2202187,37
46	512500,68	2202142,78
47	512526,85	2202144,45
48	512600,32	2202149,12
49	512597,57	2202187,95
50	512602,49	2202656,44
51	512644,78	2203099,29
52	512657,75	2203172,94
53	512660,31	2203196,45
54	512721,99	2203537,33
55	512740,92	2203609,67
56	512745,81	2203632,81
57	512764,75	2203705,16
58	512769,64	2203728,30

Обозначение характерных точек границ	Координаты МСК-52 зона 2	
	X	Y
59	512833,63	2203967,87
60	512840,81	2203990,41
61	512979,04	2204388,28
62	512988,43	2204409,98
63	513168,85	2204816,62
64	513394,49	2205227,23
65	513640,78	2205597,67
66	513915,59	2205947,41
67	514149,38	2206203,02
68	514166,48	2206219,36
69	514217,24	2206274,28
70	514543,87	2206576,29
71	514913,50	2206864,18
72	515286,32	2207106,89
73	515352,01	2207142,62
74	515372,02	2207155,24
75	515677,12	2207319,28
76	515835,07	2207390,35
77	515856,24	2207400,90
78	516083,51	2207500,06
79	516503,00	2207648,11
80	516956,35	2207766,33
81	519997,66	2208420,56
82	520337,20	2208473,78
83	520360,75	2208475,94
84	520434,67	2208487,29
85	520878,30	2208520,16
86	521346,80	2208515,24
87	521789,65	2208472,95
88	521863,29	2208459,98
89	521886,81	2208457,42
90	522227,68	2208395,74
91	522395,51	2208352,97
92	522418,65	2208348,08
93	522658,22	2208284,09
94	522680,76	2208276,91
95	523078,63	2208138,68
96	523100,34	2208129,29
97	523506,97	2207948,87
98	523917,58	2207723,24
99	524288,03	2207476,94

Обозначение характерных точек границ	Координаты МСК-52 зона 2	
	X	Y
100	524637,76	2207202,13
101	524893,37	2206968,34
102	524909,71	2206951,24
103	524964,63	2206900,48
104	525266,64	2206573,85
105	525554,53	2206204,21
106	525797,24	2205831,40
107	525832,97	2205765,71
108	525845,58	2205745,70
109	526009,63	2205440,59
110	526080,69	2205282,65
111	526091,25	2205261,48
1	526171,76	2205076,34
Сектор 36 Набс от 210,00 м до 215,00 м		
1	526265,47	2205111,75
2	526359,18	2205147,16
3	526190,42	2205527,32
4	525968,87	2205934,80
5	525715,32	2206323,22
6	525421,94	2206699,98
7	525107,50	2207040,99
8	524766,74	2207355,64
9	524401,84	2207641,93
10	524015,11	2207898,03
11	523596,47	2208127,73
12	523172,62	2208316,19
13	522735,06	2208470,00
14	522463,57	2208542,55
15	522273,21	2208591,03
16	521816,44	2208671,53
17	521354,64	2208715,11
18	520877,15	2208720,24
19	520414,52	2208686,66
20	519957,60	2208616,75
21	516914,19	2207961,84
22	516452,04	2207841,72
23	516014,33	2207688,20
24	515769,53	2207580,69
25	515590,39	2207500,07

Обозначение характерных точек границ	Координаты МСК-52 зона 2	
	X	Y
26	515182,92	2207278,52
27	514794,50	2207024,97
28	514417,74	2206731,59
29	514076,73	2206417,15
30	513762,08	2206076,39
31	513475,79	2205711,49
32	513219,69	2205324,75
33	512989,99	2204906,12
34	512801,54	2204482,27
35	512647,72	2204044,71
36	512575,18	2203773,22
37	512572,36	2203759,86
38	512550,94	2203678,04
39	512548,11	2203664,68
40	512526,69	2203582,86
41	512446,20	2203126,08
42	512402,62	2202664,28
43	512397,49	2202186,80
44	512401,05	2202136,45
45	512500,68	2202142,78
46	512497,53	2202187,37
47	512502,55	2202660,36
48	512545,49	2203112,69
49	512624,34	2203560,09
50	512644,52	2203637,18
51	512648,37	2203655,43
52	512668,55	2203732,51
53	512672,41	2203750,76
54	512744,27	2204017,56
55	512894,99	2204446,13
56	513079,42	2204861,37
57	513307,09	2205275,99
58	513558,29	2205654,58
59	513838,84	2206011,90
60	514092,91	2206287,20
61	514146,99	2206345,72
62	514480,81	2206653,94
63	514854,00	2206944,58
64	515234,62	2207192,70
65	515633,76	2207409,67
66	516048,92	2207594,13

Обозначение характерных точек границ	Координаты МСК-52 зона 2	
	X	Y
67	516477,52	2207744,91
68	516935,27	2207864,09
69	519977,63	2208518,66
70	520424,59	2208586,97
71	520877,73	2208620,20
72	521350,72	2208615,17
73	521803,04	2208572,24
74	522250,45	2208493,39
75	522690,14	2208379,12
76	522707,91	2208373,46
77	523136,48	2208222,74
78	523551,72	2208038,30
79	523966,34	2207810,63
80	524344,93	2207559,44
81	524702,25	2207278,88
82	524977,55	2207024,81
83	525036,07	2206970,73
84	525344,29	2206636,91
85	525634,92	2206263,72
86	525883,05	2205883,10
87	526100,02	2205483,96
1	526265,47	2205111,75
Сектор 37 Набс от 215,00 м до 220,00 м		
1	526359,18	2205147,16
2	526438,94	2205177,31
3	526452,88	2205182,58
4	526280,81	2205570,69
5	526054,69	2205986,50
6	525795,72	2206382,72
7	525499,58	2206763,04
8	525178,94	2207111,24
9	524831,24	2207432,39
10	524458,74	2207724,42
11	524063,87	2207985,43
12	523641,22	2208217,16
13	523208,77	2208409,63
14	522762,21	2208566,55
15	522295,98	2208688,68
16	521829,83	2208770,81

Обозначение характерных точек границ	Координаты МСК-52 зона 2	
	X	Y
17	521358,56	2208815,04
18	520876,58	2208820,28
19	520404,45	2208786,35
20	519937,57	2208714,84
21	516893,11	2208059,59
22	516426,55	2207938,52
23	515979,74	2207782,27
24	515547,03	2207590,46
25	515131,21	2207364,34
26	514734,99	2207105,37
27	514354,68	2206809,23
28	514006,48	2206488,59
29	513685,33	2206140,89
30	513393,30	2205768,39
31	513132,29	2205373,52
32	512900,56	2204950,87
33	512708,09	2204518,41
34	512551,18	2204071,86
35	512477,95	2203795,68
36	512476,16	2203787,21
37	512453,50	2203700,65
38	512451,71	2203692,18
39	512429,05	2203605,62
40	512346,91	2203139,48
41	512302,68	2202668,20
42	512297,45	2202186,22
43	512301,41	2202130,11
44	512325,02	2202131,61
45	512401,05	2202136,45
46	512397,49	2202186,80
47	512402,62	2202664,28
48	512446,20	2203126,08
49	512526,69	2203582,86
50	512548,11	2203664,68
51	512550,94	2203678,04
52	512572,36	2203759,86
53	512575,18	2203773,22
54	512647,72	2204044,71
55	512801,54	2204482,27
56	512989,99	2204906,12
57	513219,69	2205324,75

Обозначение характерных точек границ	Координаты МСК-52 зона 2	
	X	Y
58	513475,79	2205711,49
59	513762,08	2206076,39
60	514076,73	2206417,15
61	514417,74	2206731,59
62	514794,50	2207024,97
63	515182,92	2207278,52
64	515590,39	2207500,07
65	515769,53	2207580,69
66	516014,33	2207688,20
67	516452,04	2207841,72
68	516914,19	2207961,84
69	519957,60	2208616,75
70	520414,52	2208686,66
71	520877,15	2208720,24
72	521354,64	2208715,11
73	521816,44	2208671,53
74	522273,21	2208591,03
75	522463,57	2208542,55
76	522735,06	2208470,00
77	523172,62	2208316,19
78	523596,47	2208127,73
79	524015,11	2207898,03
80	524401,84	2207641,93
81	524766,74	2207355,64
82	525107,50	2207040,99
83	525421,94	2206699,98
84	525715,32	2206323,22
85	525968,87	2205934,80
86	526190,42	2205527,32
1	526359,18	2205147,16
Сектор 38 Набс от 220,00 м до 225,00 м		
1	526452,88	2205182,58
2	526546,59	2205217,99
3	526371,20	2205614,05
4	526140,51	2206038,21
5	525876,11	2206442,23
6	525577,23	2206826,10
7	525250,37	2207181,49
8	524895,73	2207509,15

Обозначение характерных точек границ	Координаты МСК-52 зона 2	
	X	Y
9	524515,65	2207806,91
10	524112,63	2208072,83
11	523685,97	2208306,59
12	523244,91	2208503,08
13	522789,36	2208663,09
14	522318,74	2208786,32
15	521843,23	2208870,10
16	521362,48	2208914,98
17	520876,00	2208920,32
18	520394,38	2208886,04
19	519917,54	2208812,93
20	516872,03	2208157,34
21	516401,07	2208035,32
22	515945,16	2207876,34
23	515503,67	2207680,86
24	515079,51	2207450,16
25	514675,49	2207185,76
26	514291,62	2206886,88
27	513936,23	2206560,02
28	513608,57	2206205,38
29	513310,81	2205825,30
30	513044,89	2205422,28
31	512811,13	2204995,62
32	512614,64	2204554,56
33	512454,63	2204099,01
34	512380,71	2203818,14
35	512379,96	2203814,56
36	512356,06	2203723,26
37	512355,30	2203719,68
38	512331,40	2203628,39
39	512247,63	2203152,88
40	512202,75	2202672,12
41	512197,40	2202185,65
42	512201,78	2202123,77
43	512301,41	2202130,11
44	512297,45	2202186,22
45	512302,68	2202668,20
46	512346,91	2203139,48
47	512429,05	2203605,62
48	512451,71	2203692,18
49	512453,50	2203700,65

Обозначение характерных точек границ	Координаты МСК-52 зона 2	
	X	Y
50	512476,16	2203787,21
51	512477,95	2203795,68
52	512551,18	2204071,86
53	512708,09	2204518,41
54	512900,56	2204950,87
55	513132,29	2205373,52
56	513393,30	2205768,39
57	513685,33	2206140,89
58	514006,48	2206488,59
59	514354,68	2206809,23
60	514734,99	2207105,37
61	515131,21	2207364,34
62	515547,03	2207590,46
63	515979,74	2207782,27
64	516426,55	2207938,52
65	516893,11	2208059,59
66	519937,57	2208714,84
67	520404,45	2208786,35
68	520876,58	2208820,28
69	521358,56	2208815,04
70	521829,83	2208770,81
71	522295,98	2208688,68
72	522762,21	2208566,55
73	523208,77	2208409,63
74	523641,22	2208217,16
75	524063,87	2207985,43
76	524458,74	2207724,42
77	524831,24	2207432,39
78	525178,94	2207111,24
79	525499,58	2206763,04
80	525795,72	2206382,72
81	526054,69	2205986,50
82	526280,81	2205570,69
1	526452,88	2205182,58
Сектор 39 Набс от 225,00 м до 228,66 м		
1	526546,59	2205217,99
2	526615,18	2205243,91
3	526437,37	2205645,79
4	526203,32	2206076,05

Обозначение характерных точек границ	Координаты МСК-52 зона 2	
	X	Y
5	525934,96	2206485,78
6	525634,07	2206872,26
7	525302,66	2207232,91
8	524942,94	2207565,33
9	524557,31	2207867,30
10	524148,33	2208136,81
11	523718,72	2208372,06
12	523271,37	2208571,49
13	522809,23	2208733,76
14	522335,41	2208857,80
15	521853,04	2208942,78
16	521365,35	2208988,13
17	520875,58	2208993,55
18	520387,00	2208959,01
19	519902,87	2208884,73
20	516856,59	2208228,90
21	516382,42	2208106,18
22	515919,84	2207945,20
23	515471,92	2207747,02
24	515041,67	2207512,97
25	514631,93	2207244,61
26	514245,46	2206943,72
27	513884,81	2206612,31
28	513552,39	2206252,59
29	513250,42	2205866,95
30	512980,92	2205457,97
31	512745,66	2205028,37
32	512546,24	2204581,01
33	512383,96	2204118,88
34	512259,92	2203645,05
35	512174,95	2203162,68
36	512129,60	2202674,99
37	512124,17	2202185,23
38	512128,85	2202119,13
39	512201,78	2202123,77
40	512197,40	2202185,65
41	512202,75	2202672,12
42	512247,63	2203152,88
43	512331,40	2203628,39
44	512355,30	2203719,68
45	512356,06	2203723,26

Обозначение характерных точек границ	Координаты МСК-52 зона 2	
	X	Y
46	512379,96	2203814,56
47	512380,71	2203818,14
48	512454,63	2204099,01
49	512614,64	2204554,56
50	512811,13	2204995,62
51	513044,89	2205422,28
52	513310,81	2205825,30
53	513608,57	2206205,38
54	513936,23	2206560,02
55	514291,62	2206886,88
56	514675,49	2207185,76
57	515079,51	2207450,16
58	515503,67	2207680,86
59	515945,16	2207876,34
60	516401,07	2208035,32
61	516872,03	2208157,34
62	519917,54	2208812,93
63	520394,38	2208886,04
64	520876,00	2208920,32
65	521362,48	2208914,98
66	521843,23	2208870,10
67	522318,74	2208786,32
68	522789,36	2208663,09
69	523244,91	2208503,08
70	523685,97	2208306,59
71	524112,63	2208072,83
72	524515,65	2207806,91
73	524895,73	2207509,15
74	525250,37	2207181,49
75	525577,23	2206826,10
76	525876,11	2206442,23
77	526140,51	2206038,21
78	526371,20	2205614,05
1	526546,59	2205217,99
Сектор 40 Набс от 78,37 м до 80,00 м		
1	521321,18	2202944,77
2	521277,92	2203145,63
3	521181,02	2203111,74
4	521218,91	2202935,77

Обозначение характерных точек границ	Координаты МСК-52 зона 2	
	X	Y
5	521220,55	2202935,91
6	521218,91	2202935,77
7	521220,55	2202935,91
1	521321,18	2202944,77
Сектор 41 Набс от 77,47 м до 80,00 м		
1	521632,17	2202794,23
2	521587,77	2203000,12
3	521471,25	2202959,32
4	521471,53	2202958,00
5	521509,20	2202783,37
6	521516,50	2202784,01
1	521632,17	2202794,23
Сектор 42 Набс от 80,00 м до 85,00 м		
1	521945,88	2202821,92
2	521885,01	2203104,18
3	521626,04	2203013,52
4	521575,19	2203249,62
5	521410,75	2203192,10
6	521277,92	2203145,63
7	521321,18	2202944,77
8	521471,53	2202958,00
9	521471,25	2202959,32
10	521587,77	2203000,12
11	521632,17	2202794,23
12	521767,42	2202806,17
1	521945,88	2202821,92
Сектор 43 Набс от 85,00 м до 90,00 м		
1	522259,59	2202849,62
2	522182,25	2203208,25
3	521923,29	2203117,59
4	521872,46	2203353,60
5	521648,56	2203275,28
6	521575,19	2203249,62
7	521626,04	2203013,52
8	521885,01	2203104,18
9	521945,88	2202821,92

Обозначение характерных точек границ	Координаты МСК-52 зона 2	
	X	Y
10	522018,35	2202828,32
1	522259,59	2202849,62
Сектор 44 Набс от 90,00 м до 95,00 м		
1	522573,31	2202877,32
2	522479,49	2203312,32
3	522220,55	2203221,66
4	522169,73	2203457,58
5	522124,18	2203441,65
6	521886,37	2203358,46
7	521872,46	2203353,60
8	521923,29	2203117,59
9	522182,25	2203208,25
10	522259,59	2202849,62
11	522269,28	2202850,48
12	522520,21	2202872,63
1	522573,31	2202877,32
Сектор 45 Набс от 95,00 м до 100,00 м		
1	522887,02	2202905,01
2	522776,73	2203416,38
3	522517,80	2203325,73
4	522467,00	2203561,57
5	522361,98	2203524,83
6	522169,73	2203457,58
7	522220,55	2203221,66
8	522479,49	2203312,32
9	522573,31	2202877,32
10	522771,15	2202894,79
1	522887,02	2202905,01
Сектор 46 Набс от 100,00 м до 105,00 м		
1	523200,73	2202932,71
2	523073,97	2203520,45
3	522815,05	2203429,80
4	522764,27	2203665,55
5	522599,79	2203608,01
6	522467,00	2203561,57
7	522517,80	2203325,73

Обозначение характерных точек границ	Координаты МСК-52 зона 2	
	X	Y
8	522776,73	2203416,38
9	522887,02	2202905,01
10	523022,28	2202916,96
1	523200,73	2202932,71
Сектор 47 Набс от 105,00 м до 110,00 м		
1	523514,44	2202960,41
2	523371,21	2203624,51
3	523112,30	2203533,87
4	523061,54	2203769,53
5	522837,60	2203691,20
6	522764,27	2203665,55
7	522815,05	2203429,80
8	523073,97	2203520,45
9	523200,73	2202932,71
10	523273,42	2202939,13
1	523514,44	2202960,41
Сектор 48 Набс от 110,00 м до 115,00 м		
1	523828,15	2202988,11
2	523668,46	2203728,58
3	523409,55	2203637,94
4	523358,81	2203873,52
5	523313,22	2203857,57
6	523075,41	2203774,38
7	523061,54	2203769,53
8	523112,30	2203533,87
9	523371,21	2203624,51
10	523514,44	2202960,41
11	523524,56	2202961,30
12	523708,39	2202977,53
1	523828,15	2202988,11
Сектор 49 Набс от 115,00 м до 120,00 м		
1	524141,86	2203015,80
2	523965,70	2203832,65
3	523706,80	2203742,01
4	523656,08	2203977,50
5	523487,29	2203918,46

Обозначение характерных точек границ	Координаты МСК-52 зона 2	
	X	Y
6	523358,81	2203873,52
7	523409,55	2203637,94
8	523668,46	2203728,58
9	523828,15	2202988,11
1	524141,86	2203015,80
Сектор 50 Набс от 120,00 м до 125,00 м		
1	524455,58	2203043,50
2	524262,94	2203936,71
3	524221,64	2203922,26
4	524004,06	2203846,08
5	523953,35	2204081,48
6	523656,08	2203977,50
7	523706,80	2203742,01
8	523965,70	2203832,65
9	524141,86	2203015,80
1	524455,58	2203043,50
Сектор 51 Набс от 125,00 м до 128,66 м		
1	524685,21	2203063,77
2	524480,52	2204012,89
3	524262,94	2203936,71
4	524455,58	2203043,50
1	524685,21	2203063,77
Сектор 52 Набс от 125,00 м до 128,66 м		
1	524221,64	2203922,26
2	524170,96	2204157,60
3	523953,35	2204081,48
4	524004,06	2203846,08
1	524221,64	2203922,26
Сектор 53 Набс от 150,00 м до 155,00 м		
1	526337,85	2203209,68
2	526046,39	2204561,11
3	525787,57	2204470,49
4	525736,98	2204705,38
5	525677,22	2204684,48
6	525582,84	2204651,47

Обозначение характерных точек границ	Координаты МСК-52 зона 2	
	Х	Y
7	525488,46	2204618,46
8	525439,71	2204601,40
9	525490,31	2204366,42
10	525749,15	2204457,04
11	526024,13	2203181,98
12	526105,07	2203189,13
13	526204,68	2203197,92
14	526304,28	2203206,72
1	526337,85	2203209,68
Сектор 54 Набс от 155,00 м до 160,00 м		
1	526651,56	2203237,38
2	526343,63	2204665,17
3	526084,82	2204574,56
4	526034,25	2204809,37
5	525960,43	2204783,55
6	525865,98	2204750,51
7	525771,60	2204717,50
8	525736,98	2204705,38
9	525787,57	2204470,49
10	526046,39	2204561,11
11	526337,85	2203209,68
12	526466,76	2203221,06
1	526651,56	2203237,38
Сектор 55 Набс от 160,00 м до 165,00 м		
1	526965,27	2203265,07
2	526640,87	2204769,24
3	526382,07	2204678,63
4	526331,52	2204913,35
5	526294,09	2204900,26
6	526103,84	2204833,71
7	526034,25	2204809,37
8	526084,82	2204574,56
9	526343,63	2204665,17
10	526651,56	2203237,38
11	526667,53	2203238,79
12	526868,31	2203256,51
1	526965,27	2203265,07

Обозначение характерных точек границ	Координаты МСК-52 зона 2	
	Х	Y
Сектор 56 Набс от 165,00 м до 170,00 м		
1	527278,98	2203292,77
2	526938,11	2204873,31
3	526679,32	2204782,70
4	526628,79	2205017,34
5	526484,34	2204966,81
6	526331,52	2204913,35
7	526382,07	2204678,63
8	526640,87	2204769,24
9	526965,27	2203265,07
10	527069,08	2203274,24
11	527269,86	2203291,97
1	527278,98	2203292,77
Сектор 57 Набс от 170,00 м до 175,00 м		
1	527592,69	2203320,47
2	527235,35	2204977,37
3	526976,57	2204886,77
4	526926,06	2205121,32
5	526864,83	2205099,90
6	526674,58	2205033,35
7	526628,79	2205017,34
8	526679,32	2204782,70
9	526938,11	2204873,31
10	527278,98	2203292,77
11	527470,63	2203309,69
1	527592,69	2203320,47
Сектор 58 Набс от 175,00 м до 180,00 м		
1	527906,40	2203348,16
2	527532,59	2205081,44
3	527273,82	2204990,84
4	527223,33	2205225,30
5	527055,08	2205166,45
6	526926,06	2205121,32
7	526976,57	2204886,77
8	527235,35	2204977,37
9	527592,69	2203320,47

Обозначение характерных точек границ	Координаты МСК-52 зона 2	
	X	Y
10	527671,41	2203327,42
11	527818,38	2203340,39
1	527906,40	2203348,16
Сектор 59 Набс от 180,00 м до 185,00 м		
1	528220,12	2203375,86
2	527829,83	2205185,50
3	527572,14	2205089,96
4	527520,60	2205329,29
5	527384,58	2205281,71
6	527245,32	2205233,00
7	527223,33	2205225,30
8	527273,82	2204990,84
9	527532,59	2205081,44
10	527906,40	2203348,16
1	528220,12	2203375,86
Сектор 60 Набс от 185,00 м до 190,00 м		
1	528533,83	2203403,56
2	528127,08	2205289,57
3	527868,33	2205198,98
4	527817,87	2205433,27
5	527520,60	2205329,29
6	527572,14	2205089,96
7	527829,83	2205185,50
8	528220,12	2203375,86
1	528533,83	2203403,56
Сектор 61 Набс от 190,00 м до 195,00 м		
1	528846,75	2203434,92
2	528425,11	2205389,97
3	528165,58	2205303,05
4	528115,38	2205536,11
5	528106,22	2205534,13
6	527817,87	2205433,27
7	527868,33	2205198,98
8	528127,08	2205289,57
9	528533,83	2203403,56
10	528817,42	2203428,60

Обозначение характерных точек границ	Координаты МСК-52 зона 2	
	X	Y
1	528846,75	2203434,92
Сектор 62 Набс от 195,00 м до 200,00 м		
1	529152,23	2203500,80
2	528730,58	2205455,85
3	528464,69	2205398,51
4	528420,88	2205601,90
5	528115,38	2205536,11
6	528165,58	2205303,05
7	528425,11	2205389,97
8	528846,75	2203434,92
1	529152,23	2203500,80
Сектор 63 Набс от 200,00 м до 205,00 м		
1	529457,70	2203566,68
2	529036,06	2205521,73
3	528770,16	2205464,39
4	528726,37	2205667,70
5	528420,88	2205601,90
6	528464,69	2205398,51
7	528730,58	2205455,85
8	529152,23	2203500,80
1	529457,70	2203566,68
Сектор 64 Набс от 205,00 м до 210,00 м		
1	529763,18	2203632,56
2	529341,54	2205587,61
3	529075,64	2205530,27
4	529031,87	2205733,50
5	528726,37	2205667,70
6	528770,16	2205464,39
7	529036,06	2205521,73
8	529457,70	2203566,68
1	529763,18	2203632,56
Сектор 65 Набс от 210,00 м до 215,00 м		
1	530068,65	2203698,45
2	529647,03	2205653,42
3	529381,12	2205596,15

Обозначение характерных точек границ	Координаты МСК-52 зона 2	
	X	Y
4	529337,36	2205799,29
5	529031,87	2205733,50
6	529075,64	2205530,27
7	529341,54	2205587,61
8	529763,18	2203632,56
1	530068,65	2203698,45
Сектор 66 Набс от 215,00 м до 220,00 м		
1	530374,13	2203764,33
2	529952,49	2205719,38
3	529686,61	2205661,95
4	529642,86	2205865,09
5	529337,36	2205799,29
6	529381,12	2205596,15
7	529647,03	2205653,42
8	530068,65	2203698,45
1	530374,13	2203764,33
Сектор 67 Набс от 220,00 м до 225,00 м		
1	530679,61	2203830,21
2	530257,97	2205785,26
3	530215,68	2205776,14
4	529992,07	2205727,91
5	529948,35	2205930,89
6	529642,86	2205865,09
7	529686,61	2205661,95
8	529952,49	2205719,38
9	530374,13	2203764,33
1	530679,61	2203830,21
Сектор 68 Набс от 225,00 м до 228,66 м		
1	530903,22	2203878,43
2	530481,58	2205833,48
3	530257,97	2205785,26
4	530679,61	2203830,21
1	530903,22	2203878,43
Сектор 69 Набс от 225,00 м до 228,66 м		
1	530215,68	2205776,14

Обозначение характерных точек границ	Координаты МСК-52 зона 2	
	X	Y
2	530171,97	2205979,05
3	529948,35	2205930,89
4	529992,07	2205727,91
1	530215,68	2205776,14
Сектор 70 Набс от 77,47 м до 80,00 м		
1	517984,25	2202023,15
2	517941,20	2202222,80
3	517992,93	2202240,89
4	517955,03	2202416,86
5	517870,95	2202409,46
6	517913,26	2202213,03
7	517787,57	2202185,09
8	517833,85	2201970,50
9	517949,54	2202011,00
1	517984,25	2202023,15
Сектор 71 Набс от 80,00 м до 85,00 м		
1	517833,85	2201970,50
2	517787,57	2202185,09
3	517913,26	2202213,03
4	517870,95	2202409,46
5	517727,13	2202396,80
6	517557,23	2202381,85
7	517603,12	2202168,81
8	517473,86	2202157,40
9	517536,61	2201866,43
10	517711,74	2201927,75
1	517833,85	2201970,50
Сектор 72 Набс от 85,00 м до 90,00 м		
1	517536,61	2201866,43
2	517473,86	2202157,40
3	517603,12	2202168,81
4	517557,23	2202381,85
5	517476,14	2202374,71
6	517243,51	2202354,24
7	517289,41	2202141,11
8	517160,14	2202129,70

Обозначение характерных точек границ	Координаты МСК-52 зона 2	
	X	Y
9	517239,37	2201762,37
10	517473,95	2201844,49
1	517536,61	2201866,43
Сектор 73 Набс от 90,00 м до 95,00 м		
1	517239,37	2201762,37
2	517160,14	2202129,70
3	517289,41	2202141,11
4	517243,51	2202354,24
5	517225,16	2202352,62
6	516974,17	2202330,54
7	516929,79	2202326,63
8	516975,71	2202113,42
9	516846,43	2202102,00
10	516942,13	2201658,30
11	516998,36	2201677,99
12	517236,16	2201761,24
1	517239,37	2201762,37
Сектор 74 Набс от 95,00 м до 100,00 м		
1	516942,13	2201658,30
2	516846,43	2202102,00
3	516975,71	2202113,42
4	516929,79	2202326,63
5	516723,19	2202308,45
6	516616,07	2202299,02
7	516662,01	2202085,72
8	516532,72	2202074,31
9	516644,88	2201554,23
10	516760,57	2201594,74
1	516942,13	2201658,30
Сектор 75 Набс от 100,00 м до 105,00 м		
1	516644,88	2201554,23
2	516532,72	2202074,31
3	516662,01	2202085,72
4	516616,07	2202299,02
5	516472,21	2202286,36
6	516302,35	2202271,41

Обозначение характерных точек границ	Координаты МСК-52 зона 2	
	X	Y
7	516348,31	2202058,03
8	516219,01	2202046,61
9	516347,64	2201450,17
10	516522,78	2201511,48
1	516644,88	2201554,23
Сектор 76 Набс от 105,00 м до 110,00 м		
1	516284,98	2201428,23
2	516347,64	2201450,17
3	516219,01	2202046,61
4	516348,31	2202058,03
5	516302,35	2202271,41
6	516221,22	2202264,27
7	515988,64	2202243,80
8	516034,61	2202030,33
9	515905,30	2202018,91
10	516050,40	2201346,10
1	516284,98	2201428,23
Сектор 77 Набс от 110,00 м до 115,00 м		
1	516047,19	2201344,98
2	516050,40	2201346,10
3	515905,30	2202018,91
4	516034,61	2202030,33
5	515988,64	2202243,80
6	515970,24	2202242,18
7	515719,25	2202220,09
8	515674,92	2202216,19
9	515720,91	2202002,63
10	515591,59	2201991,22
11	515753,16	2201242,04
12	515873,13	2201284,04
1	516047,19	2201344,98
Сектор 78 Набс от 115,00 м до 120,00 м		
1	515753,16	2201242,04
2	515591,59	2201991,22
3	515720,91	2202002,63
4	515674,92	2202216,19

Обозначение характерных точек границ	Координаты МСК-52 зона 2	
	X	Y
5	515535,53	2202203,92
6	515361,20	2202188,58
7	515407,21	2201974,94
8	515277,87	2201963,52
9	515455,92	2201137,97
1	515753,16	2201242,04
Сектор 79 Набс от 120,00 м до 125,00 м		
1	515455,92	2201137,97
2	515277,87	2201963,52
3	515407,21	2201974,94
4	515361,20	2202188,58
5	515047,48	2202160,97
6	515093,51	2201947,24
7	514964,16	2201935,82
8	515158,68	2201033,90
1	515455,92	2201137,97
Сектор 80 Набс от 125,00 м до 128,66 м		
1	515158,68	2201033,90
2	514964,16	2201935,82
3	515093,51	2201947,24
4	515047,48	2202160,97
5	514817,83	2202140,76
6	514863,88	2201926,97
7	514734,53	2201915,55
8	514941,10	2200957,73
1	515158,68	2201033,90
Сектор 81 Набс от 150,00 м до 155,00 м		
1	513669,28	2200512,46
2	513672,47	2200513,57
3	513395,60	2201797,34
4	513525,01	2201808,76
5	513478,88	2202022,92
6	513411,79	2202017,02
7	513312,19	2202008,25
8	513212,59	2201999,49
9	513165,16	2201995,31

Обозначение характерных точек границ	Координаты МСК-52 зона 2	
	X	Y
10	513211,30	2201781,07
11	513081,89	2201769,64
12	513375,23	2200409,51
13	513385,61	2200413,14
14	513480,17	2200446,25
15	513574,73	2200479,35
1	513669,28	2200512,46
Сектор 82 Набс от 155,00 м до 160,00 м		
1	513375,23	2200409,51
2	513081,89	2201769,64
3	513211,30	2201781,07
4	513165,16	2201995,31
5	513112,98	2201990,72
6	513013,39	2201981,95
7	512913,82	2201973,19
8	512851,44	2201967,70
9	512897,60	2201753,37
10	512768,18	2201741,95
11	513077,99	2200305,44
12	513196,52	2200346,94
13	513291,06	2200380,04
1	513375,23	2200409,51
Сектор 83 Набс от 160,00 м до 165,00 м		
1	513075,06	2200304,42
2	513077,99	2200305,44
3	512768,18	2201741,95
4	512897,60	2201753,37
5	512851,44	2201967,70
6	512771,09	2201960,63
7	512570,31	2201942,96
8	512537,72	2201940,09
9	512583,90	2201725,68
10	512454,47	2201714,25
11	512780,75	2200201,38
12	512884,83	2200237,82
1	513075,06	2200304,42

Обозначение характерных точек границ	Координаты МСК-52 зона 2	
	X	Y
Сектор 84 Набс от 165,00 м до 170,00 м		
1	512780,75	2200201,38
2	512454,47	2201714,25
3	512583,90	2201725,68
4	512537,72	2201940,09
5	512369,52	2201925,29
6	512224,00	2201912,48
7	512270,20	2201697,98
8	512140,76	2201686,55
9	512483,51	2200097,31
10	512504,36	2200104,61
11	512694,59	2200171,21
1	512780,75	2200201,38
Сектор 85 Набс от 170,00 м до 175,00 м		
1	512483,51	2200097,31
2	512140,76	2201686,55
3	512270,20	2201697,98
4	512224,00	2201912,48
5	512168,73	2201907,62
6	511967,94	2201889,95
7	511910,28	2201884,87
8	511956,50	2201670,28
9	511827,05	2201658,85
10	512186,26	2199993,24
11	512314,13	2200038,01
1	512483,51	2200097,31
Сектор 86 Набс от 175,00 м до 180,00 м		
1	512123,89	2199971,41
2	512186,26	2199993,24
3	511827,05	2201658,85
4	511956,50	2201670,28
5	511910,28	2201884,87
6	511767,16	2201872,28
7	511596,56	2201857,26
8	511642,80	2201642,59
9	511513,33	2201631,16

Обозначение характерных точек границ	Координаты МСК-52 зона 2	
	X	Y
10	511889,02	2199889,18
11	511984,64	2199922,65
1	512123,89	2199971,41
Сектор 87 Набс от 180,00 м до 185,00 м		
1	511889,02	2199889,18
2	511513,33	2201631,16
3	511642,80	2201642,59
4	511596,56	2201857,26
5	511566,37	2201854,60
6	511419,39	2201841,67
7	511282,85	2201829,65
8	511329,10	2201614,89
9	511199,62	2201603,46
10	511591,78	2199785,11
1	511889,02	2199889,18
Сектор 88 Набс от 185,00 м до 190,00 м		
1	511591,78	2199785,11
2	511199,62	2201603,46
3	511329,10	2201614,89
4	511282,85	2201829,65
5	510969,13	2201802,04
6	511015,40	2201587,20
7	510885,91	2201575,76
8	511294,54	2199681,05
1	511591,78	2199785,11
Сектор 89 Набс от 190,00 м до 195,00 м		
1	511294,54	2199681,05
2	510885,91	2201575,76
3	511015,40	2201587,20
4	510969,13	2201802,04
5	510655,41	2201774,43
6	510701,70	2201559,50
7	510638,08	2201553,88
8	510573,93	2201540,05
9	510995,57	2199585,00
10	511059,72	2199598,83

Обозначение характерных точек границ	Координаты МСК-52 зона 2	
	X	Y
1	511294,54	2199681,05
Сектор 90 Набс от 195,00 м до 200,00 м		
1	510995,57	2199585,00
2	510573,93	2201540,05
3	510638,08	2201553,88
4	510701,70	2201559,50
5	510655,41	2201774,43
6	510646,62	2201773,66
7	510349,68	2201709,71
8	510394,55	2201501,36
9	510268,45	2201474,17
10	510690,09	2199519,12
1	510995,57	2199585,00
Сектор 91 Набс от 200,00 м до 205,00 м		
1	510690,09	2199519,12
2	510268,45	2201474,17
3	510394,55	2201501,36
4	510349,68	2201709,71
5	510044,19	2201643,91
6	510089,08	2201435,48
7	509962,98	2201408,29
8	510384,62	2199453,24
1	510690,09	2199519,12
Сектор 92 Набс от 205,00 м до 210,00 м		
1	510384,62	2199453,24
2	509962,98	2201408,29
3	510089,08	2201435,48
4	510044,19	2201643,91
5	509738,69	2201578,11
6	509783,61	2201369,57
7	509657,50	2201342,40
8	510079,14	2199387,35
1	510384,62	2199453,24
Сектор 93 Набс от 210,00 м до 215,00 м		
1	510079,14	2199387,35

Обозначение характерных точек границ	Координаты МСК-52 зона 2	
	X	Y
2	509657,50	2201342,40
3	509783,61	2201369,57
4	509738,69	2201578,11
5	509433,20	2201512,32
6	509478,12	2201303,72
7	509352,02	2201276,52
8	509773,66	2199321,47
1	510079,14	2199387,35
Сектор 94 Набс от 215,00 м до 220,00 м		
1	509773,66	2199321,47
2	509352,02	2201276,52
3	509478,12	2201303,72
4	509433,20	2201512,32
5	509127,70	2201446,52
6	509172,65	2201237,84
7	509046,55	2201210,64
8	509468,19	2199255,59
1	509773,66	2199321,47
Сектор 95 Набс от 220,00 м до 225,00 м		
1	509468,19	2199255,59
2	509046,55	2201210,64
3	509172,65	2201237,84
4	509127,70	2201446,52
5	508822,21	2201380,72
6	508867,17	2201171,96
7	508741,07	2201144,76
8	509162,71	2199189,71
1	509468,19	2199255,59
Сектор 96 Набс от 225,00 м до 228,66 м		
1	509162,71	2199189,71
2	508741,07	2201144,76
3	508867,17	2201171,96
4	508822,21	2201380,72
5	508598,59	2201332,56
6	508643,56	2201123,73
7	508517,46	2201096,54

Обозначение характерных точек границ	Координаты МСК-52 зона 2	
	X	Y
8	508939,10	2199141,49
1	509162,71	2199189,71
Сектор 97 Набс от 205,00 м до 210,00 м		
1	512912,59	2199989,26
2	512936,49	2199998,29
3	512884,83	2200237,82
4	512780,75	2200201,38
5	512694,59	2200171,21
6	512747,31	2199926,80
7	512819,04	2199953,91
1	512912,59	2199989,26
Сектор 98 Набс от 210,00 м до 215,00 м		
1	512725,48	2199918,56
2	512747,31	2199926,80
3	512694,59	2200171,21
4	512504,36	2200104,61
5	512558,13	2199855,31
6	512657,00	2199892,68
1	512725,48	2199918,56
Сектор 99 Набс от 215,00 м до 220,00 м		
1	512558,13	2199855,31
2	512504,36	2200104,61
3	512483,51	2200097,31
4	512314,13	2200038,01
5	512368,95	2199783,82
1	512558,13	2199855,31
Сектор 100 Набс от 220,00 м до 225,00 м		
1	512368,95	2199783,82
2	512314,13	2200038,01
3	512186,26	2199993,24
4	512123,89	2199971,41
5	512179,77	2199712,33
1	512368,95	2199783,82
Сектор 101 Набс от 225,00 м до 228,66 м		

Обозначение характерных точек границ	Координаты МСК-52 зона 2	
	X	Y
1	512179,77	2199712,33
2	512123,89	2199971,41
3	511984,64	2199922,65
4	512041,29	2199660,00
1	512179,77	2199712,33
Сектор 102 Набс от 200,00 м до 205,00 м		
1	512570,31	2201942,96
2	512526,85	2202144,45
3	512500,68	2202142,78
4	512401,05	2202136,45
5	512325,02	2202131,61
6	512369,52	2201925,29
7	512537,72	2201940,09
1	512570,31	2201942,96
Сектор 103 Набс от 205,00 м до 210,00 м		
1	512369,52	2201925,29
2	512325,02	2202131,61
3	512301,41	2202130,11
4	512201,78	2202123,77
5	512128,85	2202119,13
6	512123,19	2202118,77
7	512168,73	2201907,62
8	512224,00	2201912,48
1	512369,52	2201925,29
Сектор 104 Набс от 210,00 м до 215,00 м		
1	512168,73	2201907,62
2	512123,19	2202118,77
3	511921,36	2202105,93
4	511967,94	2201889,95
1	512168,73	2201907,62
Сектор 105 Набс от 215,00 м до 220,00 м		
1	511967,94	2201889,95
2	511921,36	2202105,93
3	511719,53	2202093,10
4	511767,16	2201872,28

Обозначение характерных точек границ	Координаты МСК-52 зона 2	
	X	Y
5	511910,28	2201884,87
1	511967,94	2201889,95
Сектор 106 Набс от 220,00 м до 225,00 м		
1	511767,16	2201872,28
2	511719,53	2202093,10
3	511517,70	2202080,26
4	511566,37	2201854,60
5	511596,56	2201857,26
1	511767,16	2201872,28
Сектор 107 Набс от 225,00 м до 228,66 м		
1	511566,37	2201854,60
2	511517,70	2202080,26
3	511369,96	2202070,86
4	511419,39	2201841,67
1	511566,37	2201854,60
Сектор 108 Набс от 200,00 м до 205,00 м		
1	526919,52	2203017,53
2	526919,84	2203017,55
3	526868,31	2203256,51
4	526667,53	2203238,79
5	526718,01	2203004,71
6	526720,23	2203004,85
7	526819,88	2203011,19
1	526919,52	2203017,53
Сектор 109 Набс от 205,00 м до 210,00 м		
1	527121,67	2203030,39
2	527069,08	2203274,24
3	526965,27	2203265,07
4	526868,31	2203256,51
5	526919,84	2203017,55
6	527019,16	2203023,87
7	527092,10	2203028,51
1	527121,67	2203030,39
Сектор 110 Набс от 210,00 м до 215,00 м		

Обозначение характерных точек границ	Координаты МСК-52 зона 2	
	X	Y
1	527323,50	2203043,23
2	527269,86	2203291,97
3	527069,08	2203274,24
4	527121,67	2203030,39
1	527323,50	2203043,23
Сектор 111 Набс от 215,00 м до 220,00 м		
1	527525,33	2203056,06
2	527470,63	2203309,69
3	527278,98	2203292,77
4	527269,86	2203291,97
5	527323,50	2203043,23
1	527525,33	2203056,06
Сектор 112 Набс от 220,00 м до 225,00 м		
1	527727,16	2203068,90
2	527671,41	2203327,42
3	527592,69	2203320,47
4	527470,63	2203309,69
5	527525,33	2203056,06
1	527727,16	2203068,90
Сектор 113 Набс от 225,00 м до 228,66 м		
1	527874,90	2203078,30
2	527818,38	2203340,39
3	527671,41	2203327,42
4	527727,16	2203068,90
1	527874,90	2203078,30
Сектор 114 Набс от 200,00 м до 205,00 м		
1	526484,34	2204966,81
2	526438,94	2205177,31
3	526359,18	2205147,16
4	526265,47	2205111,75
5	526249,76	2205105,82
6	526294,09	2204900,26
7	526331,52	2204913,35
1	526484,34	2204966,81

Обозначение характерных точек границ	Координаты МСК-52 зона 2	
	X	Y
Сектор 115 Набс от 205,00 м до 210,00 м		
1	526674,58	2205033,35
2	526628,12	2205248,80
3	526615,18	2205243,91
4	526546,59	2205217,99
5	526452,88	2205182,58
6	526438,94	2205177,31
7	526484,34	2204966,81
8	526628,79	2205017,34
1	526674,58	2205033,35
Сектор 116 Набс от 210,00 м до 215,00 м		
1	526864,83	2205099,90
2	526817,30	2205320,29
3	526628,12	2205248,80
4	526674,58	2205033,35
1	526864,83	2205099,90
Сектор 117 Набс от 215,00 м до 220,00 м		
1	527055,08	2205166,45
2	527006,48	2205391,78
3	526817,30	2205320,29
4	526864,83	2205099,90
5	526926,06	2205121,32
1	527055,08	2205166,45
Сектор 118 Набс от 220,00 м до 225,00 м		
1	527223,33	2205225,30
2	527245,32	2205233,00
3	527195,66	2205463,27
4	527006,48	2205391,78
5	527055,08	2205166,45
1	527223,33	2205225,30
Сектор 119 Набс от 225,00 м до 228,66 м		
1	527384,58	2205281,71
2	527334,14	2205515,60
3	527195,66	2205463,27

Обозначение характерных точек границ	Координаты МСК-52 зона 2	
	X	Y
4	527245,32	2205233,00
1	527384,58	2205281,71
Сектор 120 Набс от 125,00 м до 128,66 м		
1	523558,98	2202803,76
2	521204,32	2202320,29
3	519843,86	2202026,03
4	518558,20	2201744,58
5	518454,04	2201721,88
6	516081,33	2201186,70
7	516047,19	2201344,98
8	515873,13	2201284,04
9	515908,23	2201121,29
10	518463,64	2201697,68
11	519849,26	2202001,01
12	521205,48	2202294,36
13	523743,65	2202815,51
14	523708,39	2202977,53
15	523524,56	2202961,30
16	523544,78	2202867,51
1	523558,98	2202803,76
Сектор 121 Набс от 120,00 м до 125,00 м		
1	523558,98	2202803,76
2	523544,78	2202867,51
3	523524,56	2202961,30
4	523514,44	2202960,41
5	523273,42	2202939,13
6	523287,06	2202875,91
7	523306,69	2202787,72
8	521202,74	2202355,72
9	519836,49	2202060,21
10	518687,37	2201808,65
11	518440,91	2201754,95
12	516317,80	2201276,07
13	516284,98	2201428,23
14	516050,40	2201346,10
15	516047,19	2201344,98
16	516081,33	2201186,70
17	518454,04	2201721,88

Обозначение характерных точек границ	Координаты МСК-52 зона 2	
	X	Y
18	518558,20	2201744,58
19	519843,86	2202026,03
20	521204,32	2202320,29
1	523558,98	2202803,76
Сектор 122 Набс от 115,00 м до 120,00 м		
1	523306,69	2202787,72
2	523287,06	2202875,91
3	523273,42	2202939,13
4	523200,73	2202932,71
5	523022,28	2202916,96
6	523029,33	2202884,31
7	523054,40	2202771,67
8	521201,16	2202391,15
9	519829,12	2202094,39
10	518816,54	2201872,72
11	518427,78	2201788,01
12	516554,28	2201365,43
13	516522,78	2201511,48
14	516347,64	2201450,17
15	516284,98	2201428,23
16	516317,80	2201276,07
17	518440,91	2201754,95
18	518687,37	2201808,65
19	519836,49	2202060,21
20	521202,74	2202355,72
1	523306,69	2202787,72
Сектор 123 Набс от 110,00 м до 115,00 м		
1	523054,40	2202771,67
2	523029,33	2202884,31
3	523022,28	2202916,96
4	522887,02	2202905,01
5	522771,15	2202894,79
6	522802,12	2202755,62
7	521199,59	2202426,58
8	519821,75	2202128,57
9	518945,70	2201936,79
10	518414,66	2201821,07
11	516790,75	2201454,79

Обозначение характерных точек границ	Координаты МСК-52 зона 2	
	X	Y
12	516760,57	2201594,74
13	516644,88	2201554,23
14	516522,78	2201511,48
15	516554,28	2201365,43
16	518427,78	2201788,01
17	518816,54	2201872,72
18	519829,12	2202094,39
19	521201,16	2202391,15
1	523054,40	2202771,67
Сектор 124 Набс от 105,00 м до 110,00 м		
1	522802,12	2202755,62
2	522771,15	2202894,79
3	522573,31	2202877,32
4	522520,21	2202872,63
5	522549,83	2202739,57
6	521198,01	2202462,01
7	519814,38	2202162,75
8	519074,87	2202000,86
9	518401,53	2201854,14
10	517027,23	2201544,15
11	516998,36	2201677,99
12	516942,13	2201658,30
13	516760,57	2201594,74
14	516790,75	2201454,79
15	518414,66	2201821,07
16	518945,70	2201936,79
17	519821,75	2202128,57
18	521199,59	2202426,58
1	522802,12	2202755,62
Сектор 125 Набс от 100,00 м до 105,00 м		
1	522549,83	2202739,57
2	522520,21	2202872,63
3	522269,28	2202850,48
4	522297,54	2202723,53
5	521196,43	2202497,44
6	519807,01	2202196,93
7	519204,04	2202064,93
8	518388,41	2201887,20

Обозначение характерных точек границ	Координаты МСК-52 зона 2	
	X	Y
9	517263,70	2201633,52
10	517236,16	2201761,24
11	516998,36	2201677,99
12	517027,23	2201544,15
13	518401,53	2201854,14
14	519074,87	2202000,86
15	519814,38	2202162,75
16	521198,01	2202462,01
1	522549,83	2202739,57
Сектор 126 Набс от 95,00 м до 100,00 м		
1	522297,54	2202723,53
2	522269,28	2202850,48
3	522259,59	2202849,62
4	522018,35	2202828,32
5	522045,26	2202707,48
6	521194,85	2202532,87
7	519799,63	2202231,11
8	519333,21	2202129,00
9	518375,28	2201920,26
10	517500,18	2201722,88
11	517473,95	2201844,49
12	517239,37	2201762,37
13	517236,16	2201761,24
14	517263,70	2201633,52
15	518388,41	2201887,20
16	519204,04	2202064,93
17	519807,01	2202196,93
18	521196,43	2202497,44
1	522297,54	2202723,53
Сектор 127 Набс от 90,00 м до 95,00 м		
1	522045,26	2202707,48
2	522018,35	2202828,32
3	521945,88	2202821,92
4	521767,42	2202806,17
5	521792,97	2202691,43
6	521193,27	2202568,30
7	519792,26	2202265,29
8	519462,38	2202193,07

Обозначение характерных точек границ	Координаты МСК-52 зона 2	
	X	Y
9	518362,16	2201953,33
10	517736,65	2201812,24
11	517711,74	2201927,75
12	517536,61	2201866,43
13	517473,95	2201844,49
14	517500,18	2201722,88
15	518375,28	2201920,26
16	519333,21	2202129,00
17	519799,63	2202231,11
18	521194,85	2202532,87
1	522045,26	2202707,48
Сектор 128 Набс от 85,00 м до 90,00 м		
1	521792,97	2202691,43
2	521767,42	2202806,17
3	521632,17	2202794,23
4	521516,50	2202784,01
5	521540,68	2202675,38
6	521191,70	2202603,73
7	519784,89	2202299,46
8	519591,55	2202257,14
9	518349,03	2201986,39
10	517973,13	2201901,60
11	517949,54	2202011,00
12	517833,85	2201970,50
13	517711,74	2201927,75
14	517736,65	2201812,24
15	518362,16	2201953,33
16	519462,38	2202193,07
17	519792,26	2202265,29
18	521193,27	2202568,30
1	521792,97	2202691,43
Сектор 129 Набс от 77,47 м до 85,00 м		
1	521540,68	2202675,38
2	521516,50	2202784,01
3	521509,20	2202783,37
4	521471,53	2202958,00
5	521321,18	2202944,77
6	521220,55	2202935,91

Обозначение характерных точек границ	Координаты МСК-52 зона 2	
	X	Y
7	521218,91	2202935,77
8	521220,55	2202935,91
9	521277,46	2202672,01
10	518241,28	2202017,21
11	518196,79	2202223,50
12	518005,55	2202182,31
13	517992,93	2202240,89
14	517941,20	2202222,80
15	517984,25	2202023,15
16	517949,54	2202011,00
17	517973,13	2201901,60
18	518349,03	2201986,39
19	519591,55	2202257,14
20	519784,89	2202299,46
21	521191,70	2202603,73
1	521540,68	2202675,38
Сектор 130 Набс от 125,00 м до 128,66 м		
1	523313,22	2203857,57
2	523358,81	2203873,52
3	523487,29	2203918,46
4	523458,69	2204051,09
5	520947,06	2203484,25
6	519971,61	2203273,60
7	519640,78	2203207,15
8	519428,79	2203158,45
9	519172,12	2203102,95
10	518746,11	2203014,87
11	518550,62	2202972,65
12	518015,11	2202849,00
13	515507,80	2202334,12
14	515535,53	2202203,92
15	515674,92	2202216,19
16	515719,25	2202220,09
17	515692,44	2202345,86
18	518016,22	2202823,05
19	518556,05	2202947,63
20	518737,54	2202986,83
21	519177,56	2203077,93
22	519415,65	2203129,42

Обозначение характерных точек границ	Координаты МСК-52 зона 2	
	X	Y
23	519434,22	2203133,42
24	519646,22	2203182,14
25	519977,04	2203248,58
26	520956,74	2203460,16
27	523285,57	2203985,74
1	523313,22	2203857,57
Сектор 131 Набс от 120,00 м до 125,00 м		
1	523075,41	2203774,38
2	523313,22	2203857,57
3	523285,57	2203985,74
4	520956,74	2203460,16
5	519977,04	2203248,58
6	519646,22	2203182,14
7	519434,22	2203133,42
8	519415,65	2203129,42
9	519177,56	2203077,93
10	518737,54	2202986,83
11	518556,05	2202947,63
12	518016,22	2202823,05
13	515692,44	2202345,86
14	515719,25	2202220,09
15	515970,24	2202242,18
16	515944,70	2202361,91
17	518017,75	2202787,61
18	518118,67	2202810,75
19	518563,46	2202913,46
20	518758,97	2202955,68
21	519184,98	2203043,77
22	519441,64	2203099,23
23	519653,64	2203147,98
24	519984,46	2203214,42
25	520969,96	2203427,24
26	523049,08	2203896,47
1	523075,41	2203774,38
Сектор 132 Набс от 115,00 м до 120,00 м		
1	522837,60	2203691,20
2	523061,54	2203769,53
3	523075,41	2203774,38

Обозначение характерных точек границ	Координаты МСК-52 зона 2	
	Х	Y
4	523049,08	2203896,47
5	520969,96	2203427,24
6	519984,46	2203214,42
7	519653,64	2203147,98
8	519441,64	2203099,23
9	519184,98	2203043,77
10	518758,97	2202955,68
11	518563,46	2202913,46
12	518118,67	2202810,75
13	518017,75	2202787,61
14	515944,70	2202361,91
15	515970,24	2202242,18
16	515988,64	2202243,80
17	516221,22	2202264,27
18	516196,95	2202377,95
19	518019,27	2202752,17
20	518178,47	2202788,67
21	518570,88	2202879,28
22	518766,40	2202921,50
23	519192,41	2203009,60
24	519449,06	2203065,05
25	519661,07	2203113,81
26	519991,87	2203180,25
27	520983,18	2203394,33
28	522812,58	2203807,20
1	522837,60	2203691,20
Сектор 133 Набс от 110,00 м до 115,00 м		
1	522599,79	2203608,01
2	522764,27	2203665,55
3	522837,60	2203691,20
4	522812,58	2203807,20
5	520983,18	2203394,33
6	519991,87	2203180,25
7	519661,07	2203113,81
8	519449,06	2203065,05
9	519192,41	2203009,60
10	518766,40	2202921,50
11	518570,88	2202879,28
12	518178,47	2202788,67

Обозначение характерных точек границ	Координаты МСК-52 зона 2	
	Х	Y
13	518019,27	2202752,17
14	516196,95	2202377,95
15	516221,22	2202264,27
16	516302,35	2202271,41
17	516472,21	2202286,36
18	516449,21	2202394,00
19	518020,79	2202716,73
20	518238,26	2202766,59
21	518578,30	2202845,11
22	518773,83	2202887,33
23	519199,83	2202975,43
24	519456,48	2203030,86
25	519668,49	2203079,64
26	519999,29	2203146,08
27	520996,40	2203361,41
28	522576,09	2203717,92
1	522599,79	2203608,01
Сектор 134 Набс от 105,00 м до 110,00 м		
1	522361,98	2203524,83
2	522467,00	2203561,57
3	522599,79	2203608,01
4	522576,09	2203717,92
5	520996,40	2203361,41
6	519999,29	2203146,08
7	519668,49	2203079,64
8	519456,48	2203030,86
9	519199,83	2202975,43
10	518773,83	2202887,33
11	518578,30	2202845,11
12	518238,26	2202766,59
13	518020,79	2202716,73
14	516449,21	2202394,00
15	516472,21	2202286,36
16	516616,07	2202299,02
17	516723,19	2202308,45
18	516701,46	2202410,05
19	518022,31	2202681,29
20	518298,06	2202744,51
21	518585,71	2202810,93

Обозначение характерных точек границ	Координаты МСК-52 зона 2	
	X	Y
22	518781,25	2202853,15
23	519207,26	2202941,26
24	519463,90	2202996,67
25	519675,92	2203045,47
26	520006,70	2203111,91
27	521009,62	2203328,49
28	522339,59	2203628,65
1	522361,98	2203524,83
Сектор 135 Набс от 100,00 м до 105,00 м		
1	522124,18	2203441,65
2	522169,73	2203457,58
3	522361,98	2203524,83
4	522339,59	2203628,65
5	521009,62	2203328,49
6	520006,70	2203111,91
7	519675,92	2203045,47
8	519463,90	2202996,67
9	519207,26	2202941,26
10	518781,25	2202853,15
11	518585,71	2202810,93
12	518298,06	2202744,51
13	518022,31	2202681,29
14	516701,46	2202410,05
15	516723,19	2202308,45
16	516929,79	2202326,63
17	516974,17	2202330,54
18	516953,57	2202426,06
19	518023,83	2202645,84
20	518357,85	2202722,43
21	518593,13	2202776,75
22	518788,68	2202818,97
23	519214,68	2202907,09
24	519471,32	2202962,49
25	519683,34	2203011,31
26	520014,12	2203077,74
27	521022,84	2203295,58
28	522103,10	2203539,38
1	522124,18	2203441,65

Обозначение характерных точек границ	Координаты МСК-52 зона 2	
	X	Y
Сектор 136 Набс от 95,00 м до 100,00 м		
1	521886,37	2203358,46
2	522124,18	2203441,65
3	522103,10	2203539,38
4	521022,84	2203295,58
5	520014,12	2203077,74
6	519683,34	2203011,31
7	519471,32	2202962,49
8	519214,68	2202907,09
9	518788,68	2202818,97
10	518593,13	2202776,75
11	518357,85	2202722,43
12	518023,83	2202645,84
13	516953,57	2202426,06
14	516974,17	2202330,54
15	517225,16	2202352,62
16	517205,87	2202442,08
17	518025,36	2202610,40
18	518417,64	2202700,35
19	518600,55	2202742,58
20	518796,11	2202784,80
21	519222,11	2202872,93
22	519478,74	2202928,30
23	519690,76	2202977,14
24	520021,54	2203043,57
25	521036,06	2203262,66
26	521866,61	2203450,10
1	521886,37	2203358,46
Сектор 137 Набс от 90,00 м до 95,00 м		
1	521648,56	2203275,28
2	521872,46	2203353,60
3	521886,37	2203358,46
4	521866,61	2203450,10
5	521036,06	2203262,66
6	520021,54	2203043,57
7	519690,76	2202977,14
8	519478,74	2202928,30
9	519222,11	2202872,93

Обозначение характерных точек границ	Координаты МСК-52 зона 2	
	X	Y
10	518796,11	2202784,80
11	518600,55	2202742,58
12	518417,64	2202700,35
13	518025,36	2202610,40
14	517205,87	2202442,08
15	517225,16	2202352,62
16	517243,51	2202354,24
17	517476,14	2202374,71
18	517458,15	2202458,13
19	518026,88	2202574,96
20	518477,44	2202678,26
21	518607,96	2202708,40
22	518803,53	2202750,62
23	519229,53	2202838,76
24	519486,15	2202894,11
25	519698,19	2202942,97
26	520028,95	2203009,40
27	521049,28	2203229,74
28	521630,11	2203360,83
1	521648,56	2203275,28
Сектор 138 Набс от 85,00 м до 90,00 м		
1	521410,75	2203192,10
2	521575,19	2203249,62
3	521648,56	2203275,28
4	521630,11	2203360,83
5	521049,28	2203229,74
6	520028,95	2203009,40
7	519698,19	2202942,97
8	519486,15	2202894,11
9	519229,53	2202838,76
10	518803,53	2202750,62
11	518607,96	2202708,40
12	518477,44	2202678,26
13	518026,88	2202574,96
14	517458,15	2202458,13
15	517476,14	2202374,71
16	517557,23	2202381,85
17	517727,13	2202396,80
18	517710,47	2202474,23

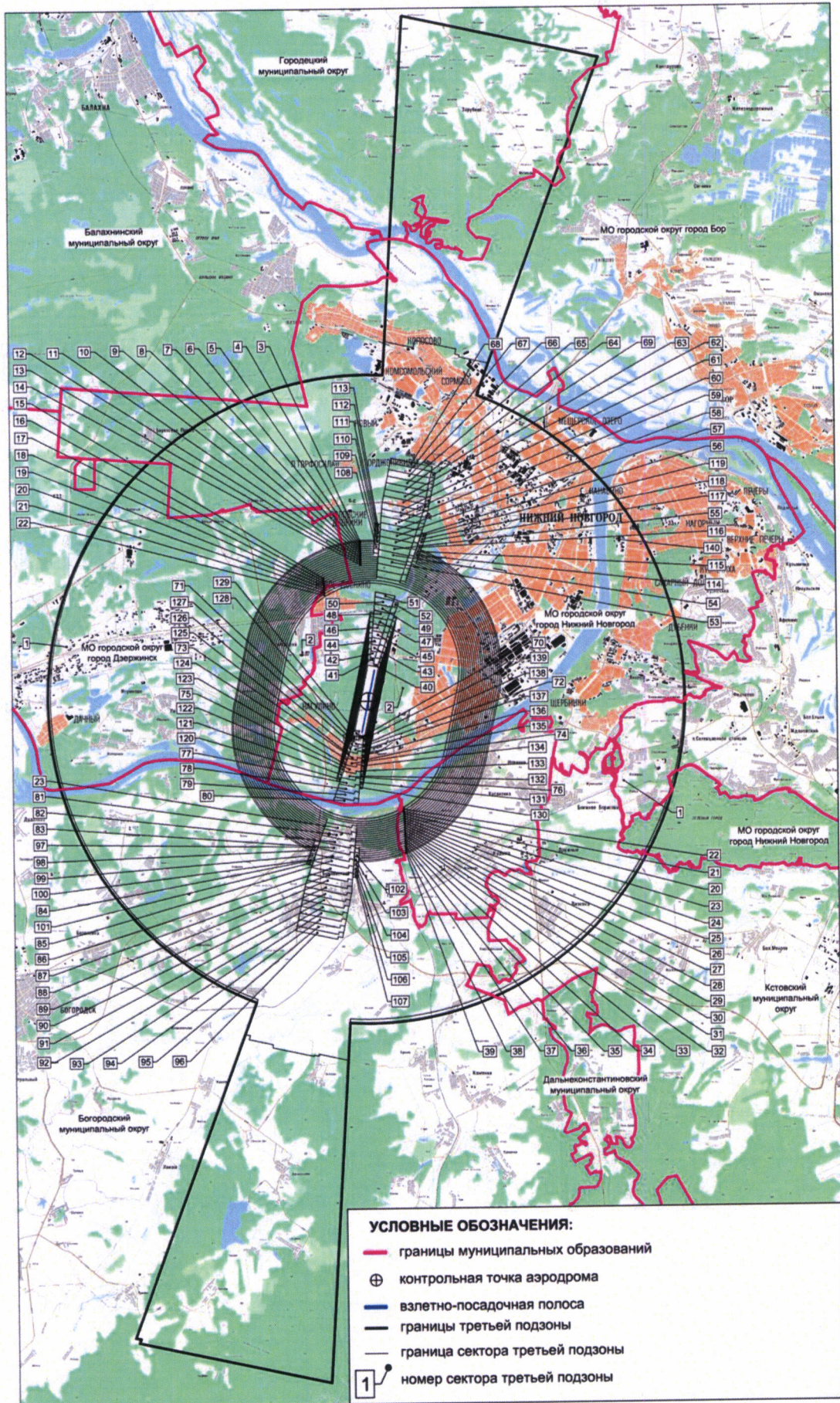
Обозначение характерных точек границ	Координаты МСК-52 зона 2	
	X	Y
19	518028,40	2202539,52
20	518537,23	2202656,18
21	518615,38	2202674,23
22	518810,96	2202716,44
23	519236,96	2202804,59
24	519493,57	2202859,92
25	519675,14	2202901,80
26	519705,61	2202908,81
27	520036,37	2202975,23
28	521062,50	2203196,83
29	521393,62	2203271,56
1	521410,75	2203192,10
Сектор 139 Набс от 77,54 м до 85,00 м		
1	521181,02	2203111,74
2	521277,92	2203145,63
3	521410,75	2203192,10
4	521393,62	2203271,56
5	521062,50	2203196,83
6	520036,37	2202975,23
7	519705,61	2202908,81
8	519675,14	2202901,80
9	519493,57	2202859,92
10	519236,96	2202804,59
11	518810,96	2202716,44
12	518615,38	2202674,23
13	518537,23	2202656,18
14	518028,40	2202539,52
15	517710,47	2202474,23
16	517727,13	2202396,80
17	517870,95	2202409,46
18	517955,03	2202416,86
19	517942,38	2202475,58
20	521168,39	2203170,39
1	521181,02	2203111,74
Сектор 140 Набс 270 м		
1	527076,85	2214628,88
2	527080,69	2214633,75
3	527093,31	2214635,49

Обозначение характерных точек границ	Координаты МСК-52 зона 2	
	X	Y
4	527089,80	2214692,89
5	527069,02	2214690,69
6	527060,72	2214689,81
7	527051,76	2214688,86

Обозначение характерных точек границ	Координаты МСК-52 зона 2	
	X	Y
8	526883,05	2214670,98
9	526898,76	2214604,33
1	527076,85	2214628,88

7.7. Графическое изображение границ секторов третьей подзоны приаэродромной территории аэродрома гражданской авиации Нижний Новгород (Стригино) приведено на схеме 4.1.

Схема 4.1



8. Описание границ четвертой подзоны:

8.1. Четвертая подзона приаэродромной территории аэродрома гражданской авиации Нижний Новгород (Стригино) выделяется по границам зон действия средств радиотехнического обеспечения полетов воздушных судов и авиационной электросвязи (далее – РТОП и АС), обозначенным в аэронавигационном паспорте аэродрома гражданской авиации Нижний Новгород (Стригино).

Граница четвертой подзоны приаэродромной территории аэродрома гражданской авиации Нижний Новгород (Стригино) определена путем совмещения границ зон ограничения размещения объектов, создающих помехи в работе наземных объектов средств и систем обслуживания воздушного движения, навигации, посадки и связи, предназначенных для организации воздушного движения. Контур подзоны выделен по максимально удаленным от средств РТОП и АС границам зон ограничений.

В составе четвертой подзоны определены высотные ограничения для окружающей застройки. В границах выделенных участков наклонных поверхностей ограничения застройки указаны высоты от минимальной к максимальной отметке по их границам в направлении от места установки средств РТОП и АС.

8.2. Перечень координат характерных точек границ четвертой подзоны приаэродромной территории аэродрома гражданской авиации Нижний Новгород (Стригино) приведен в таблице 5.1.

Таблица 5.1

Обозначение характерных точек границ	Координаты МСК-52 зона 2	
	X	Y
1	500689,19	2212050,52
2	506223,90	2186353,04
3	510763,49	2191247,58
4	511175,44	2190932,72
5	512030,73	2190346,63
6	512473,06	2190076,11
7	513384,43	2189581,71
8	514327,77	2189151,45
9	515298,59	2188787,38
10	515792,85	2188630,73
11	516796,14	2188369,12

Обозначение характерных точек границ	Координаты МСК-52 зона 2	
	X	Y
12	517303,96	2188264,47
13	518328,94	2188108,12
14	518844,87	2188056,61
15	519880,53	2188007,21
16	520399,02	2188009,38
17	521434,22	2188067,45
18	521949,70	2188123,28
19	522973,33	2188288,20
20	523983,13	2188523,44
21	524974,26	2188827,88
22	525942,00	2189200,06
23	526881,71	2189638,20
24	527788,91	2190140,21
25	528228,95	2190414,42
26	528659,26	2190703,69
27	529488,61	2191325,95
28	530272,99	2192004,01
29	531008,65	2192734,64
30	531357,11	2193118,59
31	532013,19	2193921,45
32	532612,23	2194767,72
33	533151,39	2195653,34
34	538459,19	2193417,21
35	532974,42	2218882,85
36	529253,77	2214871,29
37	528405,55	2215481,30
38	527966,03	2215763,79
39	527058,81	2216282,00
40	526117,73	2216735,80
41	525635,90	2216937,85
42	524652,61	2217291,01
43	523647,12	2217574,87
44	522624,31	2217788,04
45	521589,15	2217929,51
46	520546,64	2217998,57
47	519501,86	2217994,89
48	518459,87	2217918,49
49	517425,73	2217769,75
50	516404,44	2217549,38
51	515900,18	2217412,66
52	514907,45	2217086,96

Обозначение характерных точек границ	Координаты МСК-52 зона 2	
	X	Y
53	513939,81	2216692,95
54	513466,86	2216470,91
55	512545,59	2215978,11
56	512098,39	2215707,95
57	511233,55	2215121,75
58	510411,62	2214476,76
59	510017,99	2214133,20
60	509267,82	2213405,99
61	508912,18	2213023,24
62	508570,09	2212628,34
63	507928,18	2211803,99
64	507629,15	2211375,56
65	507076,73	2210488,76
66	506587,38	2209565,65
1	500689,19	2212050,52

8.3. Муниципальные образования, в границах территории которых полностью или частично расположена четвертая подзона приаэродромной территории аэродрома гражданской авиации Нижний Новгород (Стригино), приведены в таблице 5.2.

Таблица 5.2

№ п/п	Муниципальное образование
1	Городской округ «город Нижний Новгород»
2	Богородский муниципальный округ
3	Балахнинский муниципальный округ
4	Городской округ «город Дзержинск»
5	Кстовский муниципальный округ
6	Городской округ «город Бор»
7	Дальнеконстантиновский муниципальный округ

8.4. Перечень кадастровых кварталов, в границах территорий которых полностью или частично расположена четвертая подзона приаэродромной территории аэродрома гражданской авиации Нижний Новгород (Стригино), приведен в таблице 5.3.

Таблица 5.3

№ строки	Номера кадастровых кварталов				
	1	2	3	4	5
1	52:17:0070101	52:18:0020032	52:18:0030332	52:18:0040405	52:18:0050254
2	52:17:0070106	52:18:0020033	52:18:0030333	52:18:0040406	52:18:0050255
3	52:17:0070203	52:18:0020034	52:18:0030334	52:18:0040407	52:18:0050256
4	52:17:0070204	52:18:0020035	52:18:0030335	52:18:0040408	52:18:0050257
5	52:17:0070205	52:18:0020036	52:18:0030336	52:18:0040410	52:18:0050258
6	52:17:0070206	52:18:0020037	52:18:0030337	52:18:0040411	52:18:0050260
7	52:17:0070207	52:18:0020038	52:18:0030338	52:18:0040412	52:18:0050262
8	52:17:0070208	52:18:0020039	52:18:0030339	52:18:0040413	52:18:0050266
9	52:17:0070209	52:18:0020040	52:18:0030340	52:18:0040414	52:18:0050267
10	52:17:0080201	52:18:0020041	52:18:0030341	52:18:0040415	52:18:0050268
11	52:17:0080203	52:18:0020042	52:18:0030342	52:18:0040416	52:18:0050269
12	52:17:0080204	52:18:0020043	52:18:0030343	52:18:0040417	52:18:0050270
13	52:17:0080205	52:18:0020044	52:18:0030344	52:18:0040418	52:18:0050271
14	52:17:0080206	52:18:0020045	52:18:0030345	52:18:0040419	52:18:0050272
15	52:17:0080207	52:18:0020046	52:18:0030346	52:18:0040420	52:18:0050273
16	52:17:0080303	52:18:0020047	52:18:0030347	52:18:0040421	52:18:0050274
17	52:17:0080401	52:18:0020048	52:18:0030348	52:18:0040423	52:18:0050275
18	52:17:0080402	52:18:0020049	52:18:0030349	52:18:0040424	52:18:0050276
19	52:17:0080403	52:18:0020050	52:18:0030350	52:18:0040425	52:18:0050277
20	52:17:0080404	52:18:0020052	52:18:0030351	52:18:0040426	52:18:0050278
21	52:17:0080405	52:18:0020053	52:18:0030352	52:18:0040427	52:18:0050279
22	52:17:0080406	52:18:0020062	52:18:0030353	52:18:0040428	52:18:0050280
23	52:17:0080407	52:18:0020063	52:18:0030354	52:18:0040429	52:18:0050281
24	52:17:0080408	52:18:0020064	52:18:0030355	52:18:0040430	52:18:0050282
25	52:17:0080409	52:18:0020065	52:18:0030356	52:18:0040431	52:18:0050283
26	52:17:0080410	52:18:0020066	52:18:0030357	52:18:0040432	52:18:0050284
27	52:17:0080411	52:18:0020067	52:18:0030358	52:18:0040433	52:18:0050285
28	52:17:0080412	52:18:0020068	52:18:0030359	52:18:0040434	52:18:0050286
29	52:17:0080413	52:18:0020069	52:18:0030360	52:18:0040435	52:18:0050287
30	52:17:0080414	52:18:0020070	52:18:0030361	52:18:0040436	52:18:0050289
31	52:18:0010001	52:18:0020071	52:18:0030365	52:18:0040437	52:18:0050290
32	52:18:0010006	52:18:0020072	52:18:0030366	52:18:0040438	52:18:0050291
33	52:18:0010007	52:18:0020073	52:18:0030367	52:18:0040439	52:18:0050292
34	52:18:0010009	52:18:0020074	52:18:0030368	52:18:0040440	52:18:0050293
35	52:18:0010010	52:18:0020075	52:18:0030369	52:18:0040441	52:18:0050294
36	52:18:0010011	52:18:0020076	52:18:0030370	52:18:0040442	52:18:0050295
37	52:18:0010012	52:18:0020077	52:18:0030371	52:18:0040443	52:18:0050296
38	52:18:0010013	52:18:0020078	52:18:0030375	52:18:0040444	52:18:0050300
39	52:18:0010014	52:18:0020079	52:18:0030376	52:18:0040445	52:18:0050301
40	52:18:0010015	52:18:0020080	52:18:0030377	52:18:0040446	52:18:0050302

№ строки	Номера кадастровых кварталов				
	1	2	3	4	5
41	52:18:0010017	52:18:0020081	52:18:0030378	52:18:0040447	52:18:0050303
42	52:18:0010018	52:18:0020082	52:18:0030379	52:18:0040448	52:18:0050305
43	52:18:0010019	52:18:0020083	52:18:0030380	52:18:0040449	52:18:0050306
44	52:18:0010021	52:18:0020084	52:18:0030381	52:18:0040450	52:18:0050307
45	52:18:0010022	52:18:0020085	52:18:0030382	52:18:0040451	52:18:0050308
46	52:18:0010023	52:18:0020086	52:18:0030384	52:18:0040452	52:18:0050309
47	52:18:0010024	52:18:0020087	52:18:0030385	52:18:0040453	52:18:0050310
48	52:18:0010025	52:18:0020088	52:18:0030386	52:18:0040454	52:18:0050311
49	52:18:0010026	52:18:0020089	52:18:0030387	52:18:0040455	52:18:0050314
50	52:18:0010027	52:18:0020090	52:18:0030388	52:18:0040456	52:18:0050401
51	52:18:0010028	52:18:0020091	52:18:0030400	52:18:0040457	52:18:0050402
52	52:18:0010029	52:18:0020093	52:18:0030401	52:18:0040458	52:18:0050403
53	52:18:0010030	52:18:0020094	52:18:0030402	52:18:0040459	52:18:0050404
54	52:18:0010031	52:18:0020095	52:18:0030403	52:18:0040460	52:18:0050405
55	52:18:0010032	52:18:0020097	52:18:0030404	52:18:0040461	52:18:0050406
56	52:18:0010033	52:18:0020098	52:18:0030405	52:18:0040462	52:18:0050407
57	52:18:0010034	52:18:0020099	52:18:0030407	52:18:0040463	52:18:0050408
58	52:18:0010035	52:18:0020100	52:18:0030408	52:18:0040464	52:18:0050409
59	52:18:0010036	52:18:0020101	52:18:0030409	52:18:0040465	52:18:0050410
60	52:18:0010037	52:18:0020102	52:18:0030410	52:18:0040466	52:18:0060003
61	52:18:0010038	52:18:0020103	52:18:0030411	52:18:0040467	52:18:0060014
62	52:18:0010039	52:18:0020104	52:18:0030412	52:18:0040468	52:18:0060015
63	52:18:0010040	52:18:0020105	52:18:0030413	52:18:0040469	52:18:0060016
64	52:18:0010041	52:18:0020106	52:18:0030414	52:18:0040470	52:18:0060017
65	52:18:0010042	52:18:0020107	52:18:0030415	52:18:0040471	52:18:0060018
66	52:18:0010043	52:18:0020108	52:18:0030416	52:18:0040472	52:18:0060019
67	52:18:0010044	52:18:0020109	52:18:0030417	52:18:0040473	52:18:0060020
68	52:18:0010045	52:18:0020110	52:18:0030500	52:18:0040474	52:18:0060021
69	52:18:0010046	52:18:0020111	52:18:0030501	52:18:0040475	52:18:0060022
70	52:18:0010047	52:18:0020112	52:18:0030502	52:18:0040476	52:18:0060023
71	52:18:0010048	52:18:0020113	52:18:0030503	52:18:0040477	52:18:0060024
72	52:18:0010049	52:18:0020114	52:18:0030504	52:18:0040479	52:18:0060025
73	52:18:0010050	52:18:0020115	52:18:0040001	52:18:0040480	52:18:0060026
74	52:18:0010052	52:18:0020116	52:18:0040002	52:18:0040481	52:18:0060027
75	52:18:0010053	52:18:0020117	52:18:0040003	52:18:0040482	52:18:0060028
76	52:18:0010054	52:18:0020118	52:18:0040004	52:18:0040483	52:18:0060029
77	52:18:0010055	52:18:0020119	52:18:0040005	52:18:0040484	52:18:0060030
78	52:18:0010056	52:18:0020120	52:18:0040006	52:18:0040485	52:18:0060031
79	52:18:0010057	52:18:0020121	52:18:0040007	52:18:0040486	52:18:0060033
80	52:18:0010058	52:18:0020122	52:18:0040008	52:18:0040487	52:18:0060034
81	52:18:0010059	52:18:0020123	52:18:0040009	52:18:0040488	52:18:0060035
82	52:18:0010060	52:18:0020124	52:18:0040010	52:18:0040489	52:18:0060036

№ строки	Номера кадастровых кварталов				
	1	2	3	4	5
83	52:18:0010061	52:18:0020125	52:18:0040011	52:18:0040490	52:18:0060037
84	52:18:0010062	52:18:0020126	52:18:0040012	52:18:0040491	52:18:0060038
85	52:18:0010063	52:18:0020127	52:18:0040015	52:18:0040492	52:18:0060039
86	52:18:0010064	52:18:0020128	52:18:0040016	52:18:0040493	52:18:0060040
87	52:18:0010065	52:18:0020129	52:18:0040017	52:18:0040495	52:18:0060041
88	52:18:0010066	52:18:0020130	52:18:0040018	52:18:0040496	52:18:0060042
89	52:18:0010067	52:18:0020131	52:18:0040019	52:18:0040497	52:18:0060043
90	52:18:0010068	52:18:0020132	52:18:0040020	52:18:0040499	52:18:0060044
91	52:18:0010069	52:18:0020133	52:18:0040021	52:18:0040500	52:18:0060045
92	52:18:0010070	52:18:0020134	52:18:0040022	52:18:0040501	52:18:0060046
93	52:18:0010073	52:18:0020135	52:18:0040023	52:18:0040502	52:18:0060047
94	52:18:0010074	52:18:0020136	52:18:0040024	52:18:0040503	52:18:0060048
95	52:18:0010075	52:18:0020137	52:18:0040025	52:18:0040504	52:18:0060049
96	52:18:0010076	52:18:0020138	52:18:0040026	52:18:0040507	52:18:0060051
97	52:18:0010077	52:18:0020139	52:18:0040027	52:18:0040508	52:18:0060052
98	52:18:0010079	52:18:0020140	52:18:0040028	52:18:0040509	52:18:0060053
99	52:18:0010083	52:18:0020141	52:18:0040029	52:18:0040510	52:18:0060054
100	52:18:0010084	52:18:0020142	52:18:0040030	52:18:0040511	52:18:0060129
101	52:18:0010085	52:18:0020143	52:18:0040031	52:18:0040513	52:18:0060130
102	52:18:0010086	52:18:0020144	52:18:0040032	52:18:0040514	52:18:0060131
103	52:18:0010087	52:18:0020145	52:18:0040033	52:18:0040515	52:18:0060132
104	52:18:0010088	52:18:0020146	52:18:0040034	52:18:0040517	52:18:0060133
105	52:18:0010089	52:18:0020147	52:18:0040035	52:18:0040519	52:18:0060134
106	52:18:0010090	52:18:0020148	52:18:0040036	52:18:0040521	52:18:0060140
107	52:18:0010091	52:18:0020149	52:18:0040037	52:18:0040522	52:18:0060141
108	52:18:0010094	52:18:0020150	52:18:0040038	52:18:0040523	52:18:0060142
109	52:18:0010095	52:18:0020151	52:18:0040039	52:18:0040524	52:18:0060144
110	52:18:0010098	52:18:0020152	52:18:0040040	52:18:0040525	52:18:0060145
111	52:18:0010101	52:18:0020153	52:18:0040045	52:18:0040526	52:18:0060146
112	52:18:0010105	52:18:0020154	52:18:0040046	52:18:0040527	52:18:0060147
113	52:18:0010106	52:18:0020155	52:18:0040047	52:18:0040529	52:18:0060148
114	52:18:0010107	52:18:0020156	52:18:0040048	52:18:0040530	52:18:0060149
115	52:18:0010108	52:18:0020157	52:18:0040049	52:18:0040531	52:18:0060150
116	52:18:0010109	52:18:0020158	52:18:0040050	52:18:0040533	52:18:0060151
117	52:18:0010111	52:18:0020159	52:18:0040051	52:18:0040534	52:18:0060152
118	52:18:0010112	52:18:0020160	52:18:0040052	52:18:0040535	52:18:0060153
119	52:18:0010113	52:18:0020161	52:18:0040053	52:18:0040536	52:18:0060154
120	52:18:0010114	52:18:0020162	52:18:0040054	52:18:0040537	52:18:0060155
121	52:18:0010118	52:18:0020163	52:18:0040055	52:18:0040538	52:18:0060157
122	52:18:0010119	52:18:0020164	52:18:0040056	52:18:0040539	52:18:0060299
123	52:18:0010120	52:18:0020165	52:18:0040057	52:18:0040540	52:18:0070002
124	52:18:0010121	52:18:0020166	52:18:0040058	52:18:0040541	52:18:0070003

№ строки	Номера кадастровых кварталов				
	1	2	3	4	5
125	52:18:0010122	52:18:0020167	52:18:0040059	52:18:0040542	52:18:0070004
126	52:18:0010123	52:18:0020168	52:18:0040060	52:18:0040543	52:18:0070005
127	52:18:0010124	52:18:0020169	52:18:0040061	52:18:0040544	52:18:0070006
128	52:18:0010125	52:18:0020170	52:18:0040062	52:18:0040545	52:18:0070007
129	52:18:0010126	52:18:0020171	52:18:0040063	52:18:0040546	52:18:0070008
130	52:18:0010127	52:18:0020172	52:18:0040064	52:18:0040547	52:18:0070009
131	52:18:0010128	52:18:0020173	52:18:0040065	52:18:0040548	52:18:0070010
132	52:18:0010129	52:18:0020174	52:18:0040066	52:18:0040549	52:18:0070011
133	52:18:0010132	52:18:0020175	52:18:0040067	52:18:0040550	52:18:0070012
134	52:18:0010134	52:18:0020176	52:18:0040068	52:18:0040551	52:18:0070013
135	52:18:0010144	52:18:0020177	52:18:0040069	52:18:0040552	52:18:0070036
136	52:18:0010145	52:18:0020178	52:18:0040070	52:18:0040553	52:18:0070037
137	52:18:0010146	52:18:0020179	52:18:0040071	52:18:0040554	52:18:0070040
138	52:18:0010147	52:18:0020180	52:18:0040072	52:18:0040555	52:18:0070041
139	52:18:0010148	52:18:0020182	52:18:0040073	52:18:0040556	52:18:0070042
140	52:18:0010149	52:18:0020183	52:18:0040074	52:18:0040557	52:18:0070043
141	52:18:0010150	52:18:0020184	52:18:0040075	52:18:0040558	52:18:0070044
142	52:18:0010151	52:18:0020185	52:18:0040076	52:18:0040559	52:18:0070045
143	52:18:0010152	52:18:0020186	52:18:0040077	52:18:0040560	52:18:0070046
144	52:18:0010153	52:18:0020187	52:18:0040078	52:18:0040561	52:18:0070047
145	52:18:0010154	52:18:0020188	52:18:0040079	52:18:0040562	52:18:0070048
146	52:18:0010155	52:18:0020189	52:18:0040080	52:18:0040563	52:18:0070049
147	52:18:0010156	52:18:0020190	52:18:0040081	52:18:0040564	52:18:0070050
148	52:18:0010157	52:18:0020191	52:18:0040082	52:18:0040565	52:18:0070052
149	52:18:0010158	52:18:0020192	52:18:0040083	52:18:0040566	52:18:0070053
150	52:18:0010159	52:18:0020193	52:18:0040084	52:18:0040567	52:18:0070054
151	52:18:0010160	52:18:0020194	52:18:0040085	52:18:0040568	52:18:0070055
152	52:18:0010161	52:18:0020195	52:18:0040086	52:18:0040569	52:18:0070063
153	52:18:0010162	52:18:0030001	52:18:0040087	52:18:0040570	52:18:0070115
154	52:18:0010163	52:18:0030002	52:18:0040088	52:18:0040571	52:18:0070163
155	52:18:0010164	52:18:0030003	52:18:0040089	52:18:0040572	52:18:0070164
156	52:18:0010165	52:18:0030004	52:18:0040090	52:18:0040573	52:18:0070165
157	52:18:0010166	52:18:0030005	52:18:0040091	52:18:0040574	52:18:0070166
158	52:18:0010167	52:18:0030006	52:18:0040092	52:18:0040575	52:18:0070167
159	52:18:0010168	52:18:0030007	52:18:0040093	52:18:0040577	52:18:0070168
160	52:18:0010169	52:18:0030008	52:18:0040094	52:18:0040579	52:18:0070170
161	52:18:0010170	52:18:0030009	52:18:0040095	52:18:0040581	52:18:0070171
162	52:18:0010171	52:18:0030010	52:18:0040096	52:18:0040582	52:18:0070172
163	52:18:0010172	52:18:0030011	52:18:0040097	52:18:0040583	52:18:0070173
164	52:18:0010173	52:18:0030012	52:18:0040098	52:18:0040584	52:18:0070174
165	52:18:0010174	52:18:0030013	52:18:0040099	52:18:0040585	52:18:0070176
166	52:18:0010175	52:18:0030014	52:18:0040100	52:18:0040586	52:18:0070177

№ строки	Номера кадастровых кварталов				
	1	2	3	4	5
167	52:18:0010176	52:18:0030015	52:18:0040101	52:18:0040587	52:18:0070178
168	52:18:0010177	52:18:0030016	52:18:0040102	52:18:0040589	52:18:0070179
169	52:18:0010178	52:18:0030017	52:18:0040103	52:18:0040590	52:18:0070180
170	52:18:0010179	52:18:0030018	52:18:0040104	52:18:0040591	52:18:0070181
171	52:18:0010180	52:18:0030019	52:18:0040105	52:18:0040592	52:18:0070182
172	52:18:0010181	52:18:0030020	52:18:0040106	52:18:0040593	52:18:0070183
173	52:18:0010182	52:18:0030021	52:18:0040108	52:18:0040594	52:18:0070184
174	52:18:0010183	52:18:0030022	52:18:0040109	52:18:0040595	52:18:0070185
175	52:18:0010184	52:18:0030023	52:18:0040110	52:18:0040596	52:18:0070186
176	52:18:0010185	52:18:0030024	52:18:0040111	52:18:0040597	52:18:0070187
177	52:18:0010186	52:18:0030025	52:18:0040112	52:18:0040598	52:18:0070188
178	52:18:0010187	52:18:0030026	52:18:0040113	52:18:0040599	52:18:0070189
179	52:18:0010188	52:18:0030027	52:18:0040114	52:18:0040605	52:18:0070190
180	52:18:0010189	52:18:0030028	52:18:0040115	52:18:0040606	52:18:0070191
181	52:18:0010190	52:18:0030029	52:18:0040116	52:18:0040607	52:18:0070192
182	52:18:0010191	52:18:0030030	52:18:0040117	52:18:0040608	52:18:0070193
183	52:18:0010192	52:18:0030031	52:18:0040118	52:18:0040609	52:18:0070194
184	52:18:0010193	52:18:0030032	52:18:0040119	52:18:0040610	52:18:0070195
185	52:18:0010194	52:18:0030033	52:18:0040120	52:18:0040611	52:18:0070196
186	52:18:0010195	52:18:0030034	52:18:0040121	52:18:0040612	52:18:0070197
187	52:18:0010196	52:18:0030035	52:18:0040122	52:18:0040613	52:18:0070198
188	52:18:0010197	52:18:0030036	52:18:0040123	52:18:0040614	52:18:0070200
189	52:18:0010198	52:18:0030037	52:18:0040124	52:18:0040615	52:18:0070201
190	52:18:0010199	52:18:0030038	52:18:0040125	52:18:0040701	52:18:0070202
191	52:18:0010200	52:18:0030039	52:18:0040126	52:18:0040702	52:18:0070203
192	52:18:0010201	52:18:0030040	52:18:0040127	52:18:0040703	52:18:0070204
193	52:18:0010202	52:18:0030041	52:18:0040128	52:18:0040704	52:18:0070205
194	52:18:0010203	52:18:0030042	52:18:0040129	52:18:0040705	52:18:0070206
195	52:18:0010204	52:18:0030043	52:18:0040130	52:18:0040706	52:18:0070207
196	52:18:0010205	52:18:0030044	52:18:0040131	52:18:0040707	52:18:0070208
197	52:18:0010206	52:18:0030046	52:18:0040132	52:18:0040708	52:18:0070209
198	52:18:0010207	52:18:0030047	52:18:0040133	52:18:0040709	52:18:0070210
199	52:18:0010208	52:18:0030048	52:18:0040134	52:18:0040710	52:18:0070211
200	52:18:0010209	52:18:0030049	52:18:0040135	52:18:0040711	52:18:0070212
201	52:18:0010210	52:18:0030050	52:18:0040136	52:18:0040712	52:18:0070213
202	52:18:0010211	52:18:0030051	52:18:0040137	52:18:0040713	52:18:0070214
203	52:18:0010212	52:18:0030052	52:18:0040138	52:18:0040714	52:18:0070215
204	52:18:0010213	52:18:0030053	52:18:0040139	52:18:0040715	52:18:0070216
205	52:18:0010214	52:18:0030054	52:18:0040140	52:18:0040716	52:18:0070217
206	52:18:0010215	52:18:0030055	52:18:0040141	52:18:0040719	52:18:0070218
207	52:18:0010216	52:18:0030056	52:18:0040142	52:18:0050002	52:18:0070219
208	52:18:0010217	52:18:0030057	52:18:0040143	52:18:0050003	52:18:0070222

№ строки	Номера кадастровых кварталов				
	1	2	3	4	5
209	52:18:0010218	52:18:0030058	52:18:0040144	52:18:0050004	52:18:0070223
210	52:18:0010220	52:18:0030059	52:18:0040145	52:18:0050005	52:18:0070224
211	52:18:0010221	52:18:0030060	52:18:0040146	52:18:0050006	52:18:0070225
212	52:18:0010222	52:18:0030061	52:18:0040147	52:18:0050007	52:18:0070226
213	52:18:0010223	52:18:0030062	52:18:0040148	52:18:0050008	52:18:0070261
214	52:18:0010224	52:18:0030063	52:18:0040149	52:18:0050009	52:18:0070262
215	52:18:0010225	52:18:0030064	52:18:0040150	52:18:0050011	52:18:0070264
216	52:18:0010226	52:18:0030065	52:18:0040152	52:18:0050012	52:18:0070271
217	52:18:0010227	52:18:0030066	52:18:0040153	52:18:0050013	52:18:0070275
218	52:18:0010228	52:18:0030067	52:18:0040154	52:18:0050014	52:18:0070276
219	52:18:0010229	52:18:0030068	52:18:0040155	52:18:0050015	52:18:0070401
220	52:18:0010230	52:18:0030069	52:18:0040156	52:18:0050016	52:18:0070404
221	52:18:0010231	52:18:0030070	52:18:0040157	52:18:0050017	52:18:0070501
222	52:18:0010233	52:18:0030071	52:18:0040158	52:18:0050018	52:18:0070502
223	52:18:0010234	52:18:0030072	52:18:0040159	52:18:0050019	52:18:0070503
224	52:18:0010235	52:18:0030073	52:18:0040161	52:18:0050020	52:18:0070504
225	52:18:0010236	52:18:0030076	52:18:0040162	52:18:0050021	52:18:0070510
226	52:18:0010237	52:18:0030077	52:18:0040163	52:18:0050022	52:18:0070511
227	52:18:0010238	52:18:0030078	52:18:0040164	52:18:0050023	52:18:0070512
228	52:18:0010239	52:18:0030079	52:18:0040165	52:18:0050024	52:18:0070513
229	52:18:0010240	52:18:0030080	52:18:0040166	52:18:0050025	52:18:0070514
230	52:18:0010241	52:18:0030081	52:18:0040167	52:18:0050026	52:18:0070515
231	52:18:0010252	52:18:0030082	52:18:0040168	52:18:0050027	52:18:0070516
232	52:18:0010253	52:18:0030085	52:18:0040169	52:18:0050028	52:18:0070517
233	52:18:0010254	52:18:0030086	52:18:0040170	52:18:0050029	52:18:0070518
234	52:18:0010255	52:18:0030087	52:18:0040171	52:18:0050030	52:18:0070519
235	52:18:0010256	52:18:0030088	52:18:0040172	52:18:0050031	52:18:0070601
236	52:18:0010257	52:18:0030089	52:18:0040173	52:18:0050032	52:18:0070602
237	52:18:0010261	52:18:0030090	52:18:0040175	52:18:0050033	52:18:0070603
238	52:18:0010262	52:18:0030092	52:18:0040176	52:18:0050034	52:18:0070604
239	52:18:0010264	52:18:0030093	52:18:0040178	52:18:0050035	52:18:0070605
240	52:18:0010266	52:18:0030094	52:18:0040179	52:18:0050036	52:18:0070606
241	52:18:0010267	52:18:0030095	52:18:0040180	52:18:0050037	52:18:0070607
242	52:18:0010288	52:18:0030096	52:18:0040181	52:18:0050039	52:18:0070611
243	52:18:0010290	52:18:0030097	52:18:0040182	52:18:0050040	52:18:0070612
244	52:18:0010299	52:18:0030098	52:18:0040183	52:18:0050041	52:18:0070613
245	52:18:0010300	52:18:0030099	52:18:0040184	52:18:0050042	52:18:0080001
246	52:18:0010301	52:18:0030100	52:18:0040185	52:18:0050043	52:18:0080002
247	52:18:0010310	52:18:0030101	52:18:0040186	52:18:0050044	52:18:0080003
248	52:18:0010311	52:18:0030103	52:18:0040189	52:18:0050045	52:18:0080004
249	52:18:0010400	52:18:0030104	52:18:0040190	52:18:0050046	52:18:0080005
250	52:18:0010401	52:18:0030105	52:18:0040191	52:18:0050047	52:18:0080006

№ строки	Номера кадастровых кварталов				
	1	2	3	4	5
251	52:18:0010402	52:18:0030106	52:18:0040192	52:18:0050048	52:18:0080007
252	52:18:0010403	52:18:0030107	52:18:0040193	52:18:0050049	52:18:0080008
253	52:18:0010404	52:18:0030108	52:18:0040194	52:18:0050050	52:18:0080009
254	52:18:0010405	52:18:0030110	52:18:0040195	52:18:0050051	52:18:0080010
255	52:18:0010406	52:18:0030111	52:18:0040196	52:18:0050052	52:18:0080011
256	52:18:0010407	52:18:0030112	52:18:0040197	52:18:0050053	52:18:0080012
257	52:18:0010409	52:18:0030113	52:18:0040198	52:18:0050054	52:18:0080013
258	52:18:0010410	52:18:0030114	52:18:0040199	52:18:0050055	52:18:0080014
259	52:18:0010411	52:18:0030115	52:18:0040200	52:18:0050056	52:18:0080015
260	52:18:0010412	52:18:0030117	52:18:0040201	52:18:0050057	52:18:0080016
261	52:18:0010413	52:18:0030118	52:18:0040203	52:18:0050058	52:18:0080017
262	52:18:0010414	52:18:0030119	52:18:0040205	52:18:0050059	52:18:0080018
263	52:18:0010415	52:18:0030120	52:18:0040206	52:18:0050060	52:18:0080019
264	52:18:0010416	52:18:0030121	52:18:0040207	52:18:0050061	52:18:0080020
265	52:18:0010417	52:18:0030122	52:18:0040208	52:18:0050062	52:18:0080021
266	52:18:0010418	52:18:0030123	52:18:0040209	52:18:0050063	52:18:0080022
267	52:18:0010419	52:18:0030124	52:18:0040210	52:18:0050064	52:18:0080023
268	52:18:0010420	52:18:0030125	52:18:0040211	52:18:0050065	52:18:0080024
269	52:18:0010421	52:18:0030127	52:18:0040216	52:18:0050066	52:18:0080025
270	52:18:0010422	52:18:0030128	52:18:0040217	52:18:0050067	52:18:0080026
271	52:18:0010423	52:18:0030130	52:18:0040219	52:18:0050068	52:18:0080027
272	52:18:0010424	52:18:0030131	52:18:0040220	52:18:0050069	52:18:0080028
273	52:18:0010425	52:18:0030133	52:18:0040221	52:18:0050070	52:18:0080029
274	52:18:0010426	52:18:0030134	52:18:0040222	52:18:0050071	52:18:0080030
275	52:18:0010427	52:18:0030135	52:18:0040223	52:18:0050072	52:18:0080031
276	52:18:0010428	52:18:0030136	52:18:0040224	52:18:0050073	52:18:0080032
277	52:18:0010429	52:18:0030137	52:18:0040225	52:18:0050074	52:18:0080034
278	52:18:0010430	52:18:0030139	52:18:0040226	52:18:0050075	52:18:0080035
279	52:18:0010431	52:18:0030140	52:18:0040227	52:18:0050076	52:18:0080036
280	52:18:0010432	52:18:0030141	52:18:0040228	52:18:0050077	52:18:0080037
281	52:18:0010433	52:18:0030142	52:18:0040229	52:18:0050078	52:18:0080038
282	52:18:0010434	52:18:0030143	52:18:0040230	52:18:0050079	52:18:0080039
283	52:18:0010435	52:18:0030144	52:18:0040231	52:18:0050080	52:18:0080040
284	52:18:0010436	52:18:0030145	52:18:0040232	52:18:0050081	52:18:0080041
285	52:18:0010437	52:18:0030147	52:18:0040233	52:18:0050082	52:18:0080042
286	52:18:0010438	52:18:0030148	52:18:0040234	52:18:0050083	52:18:0080043
287	52:18:0010439	52:18:0030150	52:18:0040235	52:18:0050084	52:18:0080044
288	52:18:0010441	52:18:0030152	52:18:0040238	52:18:0050085	52:18:0080045
289	52:18:0010442	52:18:0030155	52:18:0040239	52:18:0050086	52:18:0080046
290	52:18:0010443	52:18:0030157	52:18:0040240	52:18:0050087	52:18:0080047
291	52:18:0010444	52:18:0030158	52:18:0040241	52:18:0050088	52:18:0080048
292	52:18:0010445	52:18:0030159	52:18:0040242	52:18:0050089	52:18:0080049

№ строки	Номера кадастровых кварталов				
	1	2	3	4	5
293	52:18:0010446	52:18:0030161	52:18:0040243	52:18:0050090	52:18:0080050
294	52:18:0010447	52:18:0030164	52:18:0040245	52:18:0050091	52:18:0080051
295	52:18:0010448	52:18:0030165	52:18:0040246	52:18:0050092	52:18:0080052
296	52:18:0010449	52:18:0030166	52:18:0040247	52:18:0050093	52:18:0080053
297	52:18:0010450	52:18:0030168	52:18:0040248	52:18:0050095	52:18:0080054
298	52:18:0010451	52:18:0030170	52:18:0040249	52:18:0050096	52:18:0080055
299	52:18:0010452	52:18:0030172	52:18:0040250	52:18:0050097	52:18:0080056
300	52:18:0010453	52:18:0030173	52:18:0040251	52:18:0050098	52:18:0080057
301	52:18:0010454	52:18:0030174	52:18:0040252	52:18:0050099	52:18:0080058
302	52:18:0010455	52:18:0030175	52:18:0040253	52:18:0050100	52:18:0080059
303	52:18:0010456	52:18:0030176	52:18:0040254	52:18:0050101	52:18:0080060
304	52:18:0010457	52:18:0030177	52:18:0040255	52:18:0050102	52:18:0080061
305	52:18:0010458	52:18:0030178	52:18:0040256	52:18:0050103	52:18:0080062
306	52:18:0010459	52:18:0030179	52:18:0040257	52:18:0050104	52:18:0080063
307	52:18:0010460	52:18:0030180	52:18:0040258	52:18:0050105	52:18:0080064
308	52:18:0010461	52:18:0030181	52:18:0040259	52:18:0050106	52:18:0080065
309	52:18:0010462	52:18:0030182	52:18:0040260	52:18:0050107	52:18:0080066
310	52:18:0010463	52:18:0030183	52:18:0040262	52:18:0050108	52:18:0080067
311	52:18:0010464	52:18:0030184	52:18:0040263	52:18:0050109	52:18:0080068
312	52:18:0010465	52:18:0030185	52:18:0040264	52:18:0050110	52:18:0080069
313	52:18:0010466	52:18:0030186	52:18:0040265	52:18:0050111	52:18:0080070
314	52:18:0010467	52:18:0030187	52:18:0040266	52:18:0050112	52:18:0080071
315	52:18:0010468	52:18:0030188	52:18:0040267	52:18:0050113	52:18:0080072
316	52:18:0010469	52:18:0030189	52:18:0040268	52:18:0050114	52:18:0080073
317	52:18:0010470	52:18:0030193	52:18:0040269	52:18:0050115	52:18:0080074
318	52:18:0010472	52:18:0030194	52:18:0040270	52:18:0050116	52:18:0080075
319	52:18:0010473	52:18:0030197	52:18:0040271	52:18:0050117	52:18:0080076
320	52:18:0010474	52:18:0030198	52:18:0040272	52:18:0050118	52:18:0080077
321	52:18:0010475	52:18:0030199	52:18:0040273	52:18:0050119	52:18:0080078
322	52:18:0010476	52:18:0030200	52:18:0040274	52:18:0050120	52:18:0080079
323	52:18:0010479	52:18:0030201	52:18:0040275	52:18:0050121	52:18:0080080
324	52:18:0010480	52:18:0030203	52:18:0040276	52:18:0050122	52:18:0080081
325	52:18:0010481	52:18:0030204	52:18:0040277	52:18:0050123	52:18:0080082
326	52:18:0010484	52:18:0030207	52:18:0040278	52:18:0050124	52:18:0080083
327	52:18:0010485	52:18:0030208	52:18:0040279	52:18:0050125	52:18:0080084
328	52:18:0010486	52:18:0030209	52:18:0040280	52:18:0050126	52:18:0080085
329	52:18:0010488	52:18:0030210	52:18:0040281	52:18:0050127	52:18:0080086
330	52:18:0010489	52:18:0030212	52:18:0040282	52:18:0050128	52:18:0080087
331	52:18:0010490	52:18:0030213	52:18:0040283	52:18:0050129	52:18:0080088
332	52:18:0010491	52:18:0030214	52:18:0040284	52:18:0050130	52:18:0080089
333	52:18:0010492	52:18:0030215	52:18:0040285	52:18:0050131	52:18:0080090
334	52:18:0010493	52:18:0030216	52:18:0040286	52:18:0050132	52:18:0080091

№ строки	Номера кадастровых кварталов				
	1	2	3	4	5
335	52:18:0010494	52:18:0030218	52:18:0040287	52:18:0050133	52:18:0080092
336	52:18:0010495	52:18:0030219	52:18:0040288	52:18:0050134	52:18:0080093
337	52:18:0010496	52:18:0030220	52:18:0040289	52:18:0050135	52:18:0080094
338	52:18:0010497	52:18:0030221	52:18:0040290	52:18:0050136	52:18:0080095
339	52:18:0010498	52:18:0030222	52:18:0040291	52:18:0050137	52:18:0080096
340	52:18:0010499	52:18:0030223	52:18:0040293	52:18:0050138	52:18:0080097
341	52:18:0010500	52:18:0030225	52:18:0040294	52:18:0050143	52:18:0080098
342	52:18:0010501	52:18:0030226	52:18:0040295	52:18:0050144	52:18:0080099
343	52:18:0010502	52:18:0030227	52:18:0040296	52:18:0050145	52:18:0080100
344	52:18:0010503	52:18:0030228	52:18:0040297	52:18:0050146	52:18:0080101
345	52:18:0010504	52:18:0030229	52:18:0040298	52:18:0050147	52:18:0080102
346	52:18:0010505	52:18:0030230	52:18:0040299	52:18:0050148	52:18:0080103
347	52:18:0010506	52:18:0030232	52:18:0040300	52:18:0050149	52:18:0080104
348	52:18:0010507	52:18:0030233	52:18:0040301	52:18:0050150	52:18:0080105
349	52:18:0010508	52:18:0030234	52:18:0040302	52:18:0050153	52:18:0080106
350	52:18:0010509	52:18:0030235	52:18:0040303	52:18:0050154	52:18:0080107
351	52:18:0010510	52:18:0030236	52:18:0040304	52:18:0050155	52:18:0080108
352	52:18:0010511	52:18:0030237	52:18:0040305	52:18:0050156	52:18:0080109
353	52:18:0010512	52:18:0030238	52:18:0040306	52:18:0050157	52:18:0080110
354	52:18:0010513	52:18:0030239	52:18:0040307	52:18:0050158	52:18:0080111
355	52:18:0010514	52:18:0030240	52:18:0040308	52:18:0050159	52:18:0080112
356	52:18:0010515	52:18:0030241	52:18:0040309	52:18:0050160	52:18:0080113
357	52:18:0010516	52:18:0030242	52:18:0040311	52:18:0050161	52:18:0080114
358	52:18:0010517	52:18:0030243	52:18:0040312	52:18:0050162	52:18:0080115
359	52:18:0010518	52:18:0030244	52:18:0040313	52:18:0050163	52:18:0080116
360	52:18:0010519	52:18:0030245	52:18:0040314	52:18:0050164	52:18:0080117
361	52:18:0010520	52:18:0030246	52:18:0040315	52:18:0050165	52:18:0080118
362	52:18:0010521	52:18:0030247	52:18:0040316	52:18:0050166	52:18:0080119
363	52:18:0010523	52:18:0030248	52:18:0040317	52:18:0050167	52:18:0080120
364	52:18:0010524	52:18:0030249	52:18:0040318	52:18:0050168	52:18:0080121
365	52:18:0010525	52:18:0030250	52:18:0040319	52:18:0050169	52:18:0080122
366	52:18:0010526	52:18:0030251	52:18:0040320	52:18:0050170	52:18:0080123
367	52:18:0010527	52:18:0030252	52:18:0040321	52:18:0050171	52:18:0080124
368	52:18:0010528	52:18:0030253	52:18:0040322	52:18:0050172	52:18:0080125
369	52:18:0010529	52:18:0030254	52:18:0040323	52:18:0050173	52:18:0080126
370	52:18:0010530	52:18:0030255	52:18:0040324	52:18:0050174	52:18:0080127
371	52:18:0010531	52:18:0030256	52:18:0040325	52:18:0050175	52:18:0080128
372	52:18:0010533	52:18:0030257	52:18:0040326	52:18:0050176	52:18:0080129
373	52:18:0010535	52:18:0030258	52:18:0040327	52:18:0050177	52:18:0080130
374	52:18:0010536	52:18:0030259	52:18:0040328	52:18:0050178	52:18:0080131
375	52:18:0010537	52:18:0030260	52:18:0040329	52:18:0050179	52:18:0080132
376	52:18:0010538	52:18:0030261	52:18:0040330	52:18:0050180	52:18:0080133

№ строки	Номера кадастровых кварталов				
	1	2	3	4	5
377	52:18:0010539	52:18:0030262	52:18:0040331	52:18:0050181	52:18:0080134
378	52:18:0010543	52:18:0030264	52:18:0040332	52:18:0050182	52:18:0080136
379	52:18:0010544	52:18:0030265	52:18:0040333	52:18:0050183	52:18:0080137
380	52:18:0010545	52:18:0030266	52:18:0040334	52:18:0050184	52:18:0080138
381	52:18:0010546	52:18:0030267	52:18:0040335	52:18:0050185	52:18:0080139
382	52:18:0010547	52:18:0030268	52:18:0040336	52:18:0050186	52:18:0080140
383	52:18:0010548	52:18:0030269	52:18:0040337	52:18:0050187	52:18:0080141
384	52:18:0010549	52:18:0030271	52:18:0040338	52:18:0050188	52:18:0080142
385	52:18:0010550	52:18:0030272	52:18:0040339	52:18:0050189	52:18:0080143
386	52:18:0010551	52:18:0030273	52:18:0040340	52:18:0050190	52:18:0080144
387	52:18:0010552	52:18:0030274	52:18:0040341	52:18:0050191	52:18:0080145
388	52:18:0010553	52:18:0030275	52:18:0040342	52:18:0050192	52:18:0080146
389	52:18:0010554	52:18:0030276	52:18:0040343	52:18:0050193	52:18:0080149
390	52:18:0010555	52:18:0030277	52:18:0040344	52:18:0050195	52:18:0080152
391	52:18:0010556	52:18:0030278	52:18:0040345	52:18:0050196	52:18:0080153
392	52:18:0010557	52:18:0030279	52:18:0040346	52:18:0050197	52:18:0080154
393	52:18:0010558	52:18:0030280	52:18:0040347	52:18:0050198	52:18:0080155
394	52:18:0010559	52:18:0030281	52:18:0040348	52:18:0050199	52:18:0080156
395	52:18:0010560	52:18:0030282	52:18:0040349	52:18:0050200	52:18:0080157
396	52:18:0010562	52:18:0030283	52:18:0040350	52:18:0050201	52:18:0080158
397	52:18:0010563	52:18:0030284	52:18:0040351	52:18:0050202	52:18:0080159
398	52:18:0010564	52:18:0030285	52:18:0040352	52:18:0050203	52:18:0080160
399	52:18:0010565	52:18:0030286	52:18:0040354	52:18:0050204	52:18:0080161
400	52:18:0010567	52:18:0030287	52:18:0040356	52:18:0050205	52:18:0080162
401	52:18:0010569	52:18:0030288	52:18:0040357	52:18:0050206	52:18:0080163
402	52:18:0010570	52:18:0030289	52:18:0040358	52:18:0050207	52:18:0080164
403	52:18:0010573	52:18:0030290	52:18:0040359	52:18:0050208	52:18:0080165
404	52:18:0010577	52:18:0030291	52:18:0040360	52:18:0050209	52:18:0080166
405	52:18:0010578	52:18:0030292	52:18:0040361	52:18:0050210	52:18:0080167
406	52:18:0010579	52:18:0030293	52:18:0040362	52:18:0050211	52:18:0080168
407	52:18:0010580	52:18:0030294	52:18:0040363	52:18:0050212	52:18:0080169
408	52:18:0010581	52:18:0030296	52:18:0040364	52:18:0050213	52:18:0080170
409	52:18:0010582	52:18:0030297	52:18:0040365	52:18:0050214	52:18:0080171
410	52:18:0010583	52:18:0030298	52:18:0040367	52:18:0050215	52:18:0080173
411	52:18:0010584	52:18:0030299	52:18:0040369	52:18:0050216	52:18:0080174
412	52:18:0010585	52:18:0030300	52:18:0040371	52:18:0050217	52:18:0080175
413	52:18:0010587	52:18:0030301	52:18:0040372	52:18:0050218	52:18:0080176
414	52:18:0010588	52:18:0030302	52:18:0040373	52:18:0050219	52:18:0080177
415	52:18:0020001	52:18:0030303	52:18:0040374	52:18:0050223	52:18:0080178
416	52:18:0020002	52:18:0030304	52:18:0040376	52:18:0050224	52:18:0080180
417	52:18:0020003	52:18:0030305	52:18:0040377	52:18:0050227	52:18:0080181
418	52:18:0020005	52:18:0030306	52:18:0040378	52:18:0050228	52:18:0080182

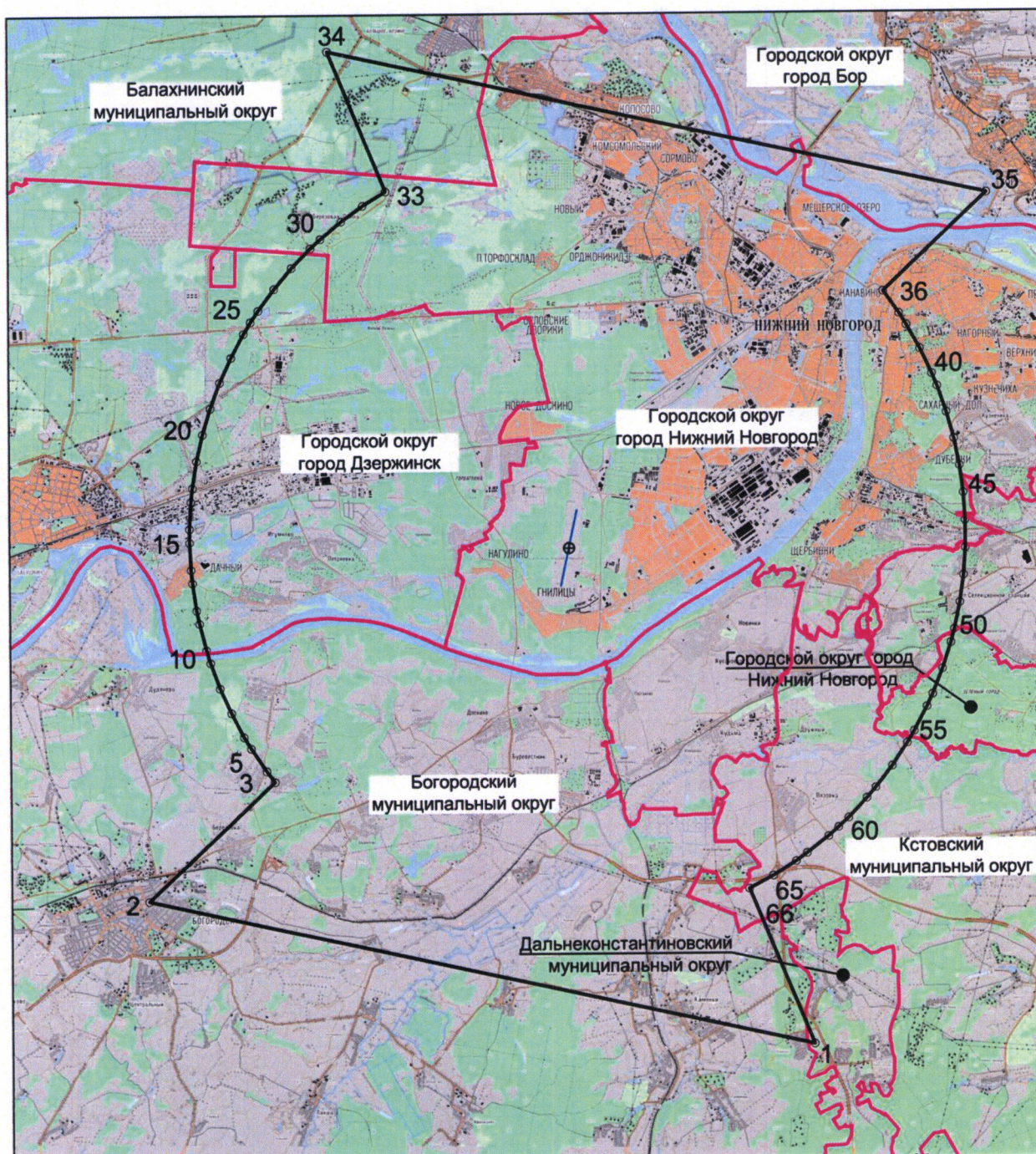
№ строки	Номера кадастровых кварталов				
	1	2	3	4	5
419	52:18:0020006	52:18:0030307	52:18:0040379	52:18:0050229	52:18:0080183
420	52:18:0020007	52:18:0030308	52:18:0040380	52:18:0050230	52:18:0080184
421	52:18:0020008	52:18:0030309	52:18:0040381	52:18:0050231	52:18:0080185
422	52:18:0020009	52:18:0030310	52:18:0040382	52:18:0050232	52:18:0080186
423	52:18:0020010	52:18:0030311	52:18:0040383	52:18:0050233	52:18:0080187
424	52:18:0020011	52:18:0030312	52:18:0040384	52:18:0050234	52:18:0080188
425	52:18:0020012	52:18:0030313	52:18:0040385	52:18:0050235	52:18:0080189
426	52:18:0020013	52:18:0030314	52:18:0040386	52:18:0050236	52:18:0080190
427	52:18:0020014	52:18:0030315	52:18:0040387	52:18:0050237	52:18:0080191
428	52:18:0020015	52:18:0030316	52:18:0040388	52:18:0050238	52:18:0080192
429	52:18:0020016	52:18:0030317	52:18:0040389	52:18:0050239	52:18:0080193
430	52:18:0020017	52:18:0030318	52:18:0040390	52:18:0050240	52:18:0080194
431	52:18:0020018	52:18:0030319	52:18:0040391	52:18:0050241	52:18:0080195
432	52:18:0020019	52:18:0030320	52:18:0040392	52:18:0050242	52:18:0080196
433	52:18:0020020	52:18:0030321	52:18:0040393	52:18:0050243	52:18:0080197
434	52:18:0020021	52:18:0030322	52:18:0040394	52:18:0050244	52:18:0080198
435	52:18:0020022	52:18:0030323	52:18:0040395	52:18:0050245	52:18:0080199
436	52:18:0020023	52:18:0030324	52:18:0040396	52:18:0050246	52:18:0080200
437	52:18:0020024	52:18:0030325	52:18:0040397	52:18:0050247	52:18:0080201
438	52:18:0020025	52:18:0030326	52:18:0040399	52:18:0050248	52:18:0080202
439	52:18:0020026	52:18:0030327	52:18:0040400	52:18:0050249	52:18:0080203
440	52:18:0020028	52:18:0030328	52:18:0040401	52:18:0050250	52:18:0080204
441	52:18:0020029	52:18:0030329	52:18:0040402	52:18:0050251	52:18:0080205
442	52:18:0020030	52:18:0030330	52:18:0040403	52:18:0050252	52:18:0080206
443	52:18:0020031	52:18:0030331	52:18:0040404	52:18:0050253	52:18:0080207
444	52:18:0080208	52:18:0080313	52:21:0000145	52:24:0021005	52:24:0040211
445	52:18:0080209	52:18:0080314	52:21:0000146	52:24:0021101	52:24:0040212
446	52:18:0080210	52:18:0080315	52:21:0000147	52:24:0021102	52:24:0040301
447	52:18:0080211	52:18:0080316	52:21:0000151	52:24:0021103	52:24:0040401
448	52:18:0080212	52:18:0080317	52:21:0000152	52:24:0021104	52:24:0080001
449	52:18:0080213	52:18:0080318	52:21:0000153	52:24:0021105	52:24:0080205
450	52:18:0080214	52:18:0080319	52:21:0000154	52:24:0021106	52:24:0080210
451	52:18:0080215	52:18:0080320	52:21:0000155	52:24:0021107	52:24:0090002
452	52:18:0080216	52:18:0080321	52:21:0000157	52:24:0021201	52:24:0090501
453	52:18:0080218	52:18:0080322	52:21:0000162	52:24:0021202	52:24:0110001
454	52:18:0080219	52:18:0080323	52:21:0000163	52:24:0021203	52:24:0110002
455	52:18:0080220	52:18:0080324	52:21:0000164	52:24:0021204	52:24:0110101
456	52:18:0080221	52:18:0080325	52:21:0000208	52:24:0021205	52:24:0110102
457	52:18:0080222	52:18:0080326	52:21:0000209	52:24:0030001	52:24:0110103
458	52:18:0080223	52:18:0080327	52:21:0000210	52:24:0030002	52:24:0110104
459	52:18:0080224	52:18:0080328	52:21:0000211	52:24:0030101	52:24:0110105
460	52:18:0080225	52:18:0080329	52:21:0000212	52:24:0030102	52:24:0110106

№ строки	Номера кадастровых кварталов				
	1	2	3	4	5
461	52:18:0080226	52:18:0080330	52:21:0000214	52:24:0030103	52:24:0110201
462	52:18:0080227	52:18:0080331	52:21:0000215	52:24:0030201	52:24:0110202
463	52:18:0080228	52:18:0080332	52:21:0000219	52:24:0030301	52:24:0110301
464	52:18:0080230	52:18:0080333	52:21:0000226	52:24:0030302	52:24:0110303
465	52:18:0080231	52:18:0080334	52:21:0000227	52:24:0030303	52:24:0110401
466	52:18:0080232	52:18:0080335	52:21:0000249	52:24:0030304	52:24:0110402
467	52:18:0080233	52:18:0080336	52:21:0000250	52:24:0030401	52:24:0110403
468	52:18:0080236	52:18:0080337	52:21:0000254	52:24:0030402	52:24:0110404
469	52:18:0080237	52:18:0080338	52:21:0000255	52:24:0030403	52:24:0110405
470	52:18:0080238	52:18:0080339	52:21:0000263	52:24:0030501	52:24:0110705
471	52:18:0080239	52:18:0080340	52:21:0000264	52:24:0030502	52:24:0110706
472	52:18:0080240	52:18:0080341	52:21:0000265	52:24:0030601	52:24:0110707
473	52:18:0080244	52:18:0080342	52:21:0000267	52:24:0030602	52:24:0140607
474	52:18:0080245	52:18:0080343	52:21:0000268	52:24:0030701	52:26:0010034
475	52:18:0080246	52:18:0080345	52:21:0000269	52:24:0030702	52:26:0020005
476	52:18:0080247	52:18:0080346	52:21:0000270	52:24:0030703	52:26:0020006
477	52:18:0080248	52:18:0080347	52:21:0000280	52:24:0030704	52:26:0020010
478	52:18:0080249	52:18:0080348	52:21:0000284	52:24:0030705	52:26:0020011
479	52:18:0080250	52:18:0080349	52:21:0000285	52:24:0030901	52:26:0020012
480	52:18:0080251	52:18:0080350	52:21:0000287	52:24:0030902	52:26:0020013
481	52:18:0080252	52:18:0080351	52:21:0000293	52:24:0030903	52:26:0020014
482	52:18:0080253	52:18:0080352	52:21:0000294	52:24:0030904	52:26:0020015
483	52:18:0080254	52:18:0080353	52:21:0000296	52:24:0030905	52:26:0020016
484	52:18:0080255	52:18:0080354	52:21:0000297	52:24:0030906	52:26:0020017
485	52:18:0080256	52:18:0080357	52:21:0000299	52:24:0031001	52:26:0020018
486	52:18:0080257	52:18:0080358	52:21:0000301	52:24:0031002	52:26:0020019
487	52:18:0080258	52:18:0080359	52:21:0000303	52:24:0031003	52:26:0020020
488	52:18:0080259	52:18:0080360	52:21:0000304	52:24:0031004	52:26:0020021
489	52:18:0080260	52:18:0080361	52:23:0010604	52:24:0031005	52:26:0020022
490	52:18:0080261	52:18:0080362	52:23:0050202	52:24:0031006	52:26:0020023
491	52:18:0080262	52:18:0080363	52:23:0050206	52:24:0031007	52:26:0020024
492	52:18:0080263	52:18:0080364	52:23:0050210	52:24:0031101	52:26:0020025
493	52:18:0080264	52:18:0080365	52:23:0050506	52:24:0031102	52:26:0020026
494	52:18:0080265	52:18:0080366	52:23:0050507	52:24:0031103	52:26:0020027
495	52:18:0080266	52:18:0080367	52:23:0060102	52:24:0031104	52:26:0020029
496	52:18:0080267	52:18:0080401	52:23:0060105	52:24:0031201	52:26:0020030
497	52:18:0080268	52:18:0080402	52:23:0060201	52:24:0031202	52:26:0020031
498	52:18:0080269	52:18:0080403	52:23:0060301	52:24:0031203	52:26:0020032
499	52:18:0080272	52:18:0080404	52:23:0060302	52:24:0031204	52:26:0020033
500	52:18:0080274	52:18:0080405	52:23:0060303	52:24:0031205	52:26:0020034
501	52:18:0080275	52:18:0080406	52:23:0060312	52:24:0031206	52:26:0020035
502	52:18:0080276	52:18:0080407	52:23:0060403	52:24:0031207	52:26:0020036

№ строки	Номера кадастровых кварталов				
	1	2	3	4	5
503	52:18:0080283	52:18:0080408	52:23:0060404	52:24:0031301	52:26:0020037
504	52:18:0080284	52:18:0100009	52:23:0060405	52:24:0031302	52:26:0020038
505	52:18:0080285	52:18:0100016	52:23:0060406	52:24:0031401	52:26:0020039
506	52:18:0080286	52:18:0100017	52:24:0020002	52:24:0040001	52:26:0020040
507	52:18:0080287	52:19:0206056	52:24:0020003	52:24:0040101	52:26:0020041
508	52:18:0080288	52:19:0301020	52:24:0020004	52:24:0040102	52:26:0020044
509	52:18:0080289	52:20:1100028	52:24:0020005	52:24:0040103	52:26:0040001
510	52:18:0080290	52:20:1100063	52:24:0020601	52:24:0040104	52:26:0040002
511	52:18:0080291	52:20:1400054	52:24:0020602	52:24:0040105	52:26:0040003
512	52:18:0080292	52:21:0000001	52:24:0020603	52:24:0040106	52:26:0040004
513	52:18:0080293	52:21:0000002	52:24:0020701	52:24:0040107	52:26:0040005
514	52:18:0080294	52:21:0000003	52:24:0020702	52:24:0040108	52:26:0040006
515	52:18:0080295	52:21:0000004	52:24:0020801	52:24:0040109	52:26:0040007
516	52:18:0080296	52:21:0000005	52:24:0020802	52:24:0040110	52:26:0040008
517	52:18:0080297	52:21:0000006	52:24:0020803	52:24:0040111	52:26:0040009
518	52:18:0080300	52:21:0000007	52:24:0020804	52:24:0040112	52:26:0040010
519	52:18:0080301	52:21:0000008	52:24:0020805	52:24:0040113	52:26:0040011
520	52:18:0080302	52:21:0000012	52:24:0020901	52:24:0040114	52:26:0040012
521	52:18:0080303	52:21:0000013	52:24:0020902	52:24:0040201	52:26:0040013
522	52:18:0080304	52:21:0000015	52:24:0020903	52:24:0040202	52:26:0040014
523	52:18:0080305	52:21:0000016	52:24:0020904	52:24:0040203	52:26:0040015
524	52:18:0080306	52:21:0000017	52:24:0020905	52:24:0040204	52:26:0040016
525	52:18:0080307	52:21:0000018	52:24:0020906	52:24:0040205	52:26:0040017
526	52:18:0080308	52:21:0000019	52:24:0020907	52:24:0040206	52:26:0040018
527	52:18:0080309	52:21:0000021	52:24:0021001	52:24:0040207	52:26:0040019
528	52:18:0080310	52:21:0000026	52:24:0021002	52:24:0040208	52:26:0040020
529	52:18:0080311	52:21:0000035	52:24:0021003	52:24:0040209	52:26:0040021
530	52:18:0080312	52:21:0000144	52:24:0021004	52:24:0040210	52:26:0040022
531	52:26:0040023	52:26:0040024	52:26:0040025	52:26:0040026	-

8.5. Графическое изображение границ четвертой подзоны приаэродромной территории аэродрома гражданской авиации Нижний Новгород (Стригино) приведено на схеме 5.

Схема 5

**УСЛОВНЫЕ ОБОЗНАЧЕНИЯ:**

- границы муниципальных образований
- ⊕ контрольная точка аэродрома
- взлетно-посадочная полоса
- границы четвертой подзоны
- 1 ○ характерная точка границы четвертой подзоны и ее номер

8.6. Перечень координат характерных точек границ секторов четвертой подзоны приаэродромной территории аэродрома гражданской авиации Нижний Новгород (Стригино), приведен в таблице 5.4.

Таблица 5.4

Обозначение характерных точек границ	Координаты МСК-52 зона 2	
	X	Y
Сектор 1 Набс 82,55 м		
1	519480,26	2201753,19
2	519567,72	2201883,13
3	519618,57	2202031,28
4	519619,44	2202043,92
5	519590,38	2202029,98
6	519509,02	2201997,71
7	519345,79	2201927,21
8	519245,52	2201876,02
9	519166,79	2201836,21
10	519151,66	2201831,10
11	518950,48	2201763,43
12	518680,30	2201671,01
13	518678,53	2201670,15
14	518763,31	2201613,09
15	518911,46	2201562,24
16	519067,72	2201551,47
17	519221,44	2201581,51
18	519362,15	2201650,31
1	519480,26	2201753,19
Сектор 2 Набс 82,66 м		
1	520045,29	2203145,29
2	520022,28	2203180,80
3	519944,75	2203250,74
4	519851,76	2203298,23
5	519749,65	2203320,04
6	519690,05	2203316,97
7	519645,37	2203314,67
8	519546,04	2203282,50
9	519458,41	2203225,72
10	519388,47	2203148,19
11	519354,86	2203082,38

Обозначение характерных точек границ	Координаты МСК-52 зона 2	
	X	Y
12	519667,67	2203150,86
13	519680,00	2203089,06
14	519826,25	2203113,09
1	520045,29	2203145,29
Сектор 3 Набс 86,45 м		
1	521977,10	2203123,09
2	521981,52	2203143,35
3	521986,63	2203166,56
4	521976,35	2203209,86
5	521948,31	2203244,42
6	521908,05	2203263,39
7	521868,74	2203263,05
8	521906,86	2203231,25
9	521946,57	2203166,48
10	521956,54	2203149,19
11	521966,98	2203132,05
12	521975,49	2203121,03
1	521977,10	2203123,09
Сектор 4 Набс 92,31 м		
1	520535,27	2203199,92
2	520528,53	2203220,74
3	520457,55	2203330,28
4	520360,64	2203417,70
5	520244,40	2203477,07
6	520116,76	2203504,33
7	520115,56	2203504,27
8	519986,41	2203497,62
9	519862,24	2203457,41
10	519752,71	2203386,43
11	519690,05	2203316,97
12	519749,65	2203320,04
13	519851,76	2203298,23

Обозначение характерных точек границ	Координаты МСК-52 зона 2	
	Х	У
14	519944,75	2203250,74
15	520022,28	2203180,80
16	520045,29	2203145,29
17	520323,17	2203186,15
18	520429,89	2203192,68
1	520535,27	2203199,92
Сектор 5 Набс 112,62 м		
Внешняя граница		
1	513840,73	2201295,98
2	513868,18	2201331,01
3	513877,71	2201374,48
4	513867,43	2201417,78
5	513839,39	2201452,34
6	513799,13	2201471,31
7	513754,62	2201470,92
8	513714,69	2201451,27
9	513687,24	2201416,24
10	513677,71	2201372,77
11	513687,99	2201329,47
12	513716,03	2201294,91
13	513756,29	2201275,95
14	513800,80	2201276,33
1	513840,73	2201295,98
Внутренняя граница		
15	513819,34	2201320,11
16	513803,30	2201396,49
17	513807,90	2201397,43
18	513821,62	2201411,69
19	513826,01	2201413,78
20	513830,71	2201412,50
21	513831,35	2201413,39
22	513812,57	2201424,89
23	513812,22	2201423,96
24	513815,70	2201421,09
25	513816,71	2201416,62
26	513814,67	2201412,43
27	513805,10	2201402,45
28	513802,18	2201401,84
29	513799,18	2201416,11
30	513749,31	2201410,19

Обозначение характерных точек границ	Координаты МСК-52 зона 2	
	Х	У
31	513743,12	2201400,18
32	513751,23	2201307,90
15	513819,34	2201320,11
Сектор 6 Набс 113,20 м		
1	519010,81	2204520,61
2	519007,61	2204531,44
3	519000,00	2204529,50
4	519003,20	2204518,66
1	519010,81	2204520,61
Сектор 7 Набс от 85,00 м до 90,00 м		
Контур 1		
1	521581,65	2203245,61
2	521585,58	2203246,18
3	521560,54	2203362,43
4	521412,42	2203308,07
5	521344,51	2203623,35
6	520925,60	2203244,12
7	520904,35	2203224,88
8	520983,12	2203231,63
9	521016,60	2203295,03
10	521027,03	2203299,97
11	521074,92	2203280,46
12	521133,39	2203266,66
13	521140,02	2203239,03
14	521483,17	2203262,59
15	521522,84	2203259,86
16	521550,00	2203252,34
17	521565,80	2203247,71
18	521573,64	2203245,84
1	521581,65	2203245,61
Контур 2		
19	518021,14	2202548,41
20	518022,98	2202632,29
21	518088,39	2202666,51
22	517885,06	2202731,97
23	517612,24	2202819,81
24	517680,06	2202504,92
25	517544,20	2202495,05
26	517560,43	2202419,66

Обозначение характерных точек границ	Координаты МСК-52 зона 2	
	X	Y
19	518021,14	2202548,41
Контур 3		
27	517857,14	2201682,73
28	518047,13	2201977,04
29	518055,24	2201989,60
30	518053,25	2201989,81
31	518030,18	2201989,16
32	517935,58	2201966,40
33	517898,07	2201952,52
34	517808,82	2201907,07
27	517857,14	2201682,73
Сектор 8 Набс от 87,00 м до 90,00 м		
1	521589,72	2202484,83
2	521542,04	2202706,21
3	521442,54	2202648,54
4	521387,55	2202615,35
5	521524,98	2202526,63
1	521589,72	2202484,83
Сектор 9 Набс от 90,00 м до 93,51 м		
1	517702,88	2201443,79
2	517842,71	2201660,38
3	517857,14	2201682,73
4	517808,82	2201907,07
5	517623,43	2201812,67
1	517702,88	2201443,79
Сектор 10 Набс от 90,00 м до 95,00 м		
Контур 1		
1	522000,85	2203144,75
2	521925,15	2203496,25
3	521823,48	2203458,94
4	521683,92	2203407,72
5	521589,68	2203845,30
6	521378,60	2203654,21
7	521344,51	2203623,35
8	521412,42	2203308,07
9	521560,54	2203362,43
10	521585,58	2203246,18
11	521636,54	2203253,53

Обозначение характерных точек границ	Координаты МСК-52 зона 2	
	X	Y
12	521716,17	2203266,43
13	521762,33	2203280,46
14	521826,67	2203295,14
15	521866,38	2203265,02
16	521868,74	2203263,05
17	521908,05	2203263,39
18	521948,31	2203244,42
19	521976,35	2203209,86
20	521986,63	2203166,56
21	521981,52	2203143,35
1	522000,85	2203144,75
Контур 2		
22	520115,56	2203504,27
23	520108,11	2203509,40
24	520072,89	2203531,31
25	520037,19	2203550,73
26	520001,60	2203567,52
27	519961,13	2203583,87
28	519930,43	2203594,23
29	519883,52	2203607,40
30	519847,98	2203614,93
31	519803,31	2203621,93
32	519764,80	2203625,48
33	519722,25	2203627,09
34	519680,47	2203626,09
35	519643,96	2203623,15
36	519599,16	2203617,03
37	519565,37	2203610,35
38	519518,58	2203598,39
39	519480,09	2203585,85
40	519441,00	2203570,51
41	519407,30	2203555,04
42	519367,86	2203534,22
43	519335,40	2203514,43
44	519298,75	2203489,20
45	519269,48	2203466,29
46	519235,84	2203436,87
47	519207,44	2203408,71
48	519179,33	2203377,51
49	519153,09	2203344,59
50	519129,57	2203311,21

Обозначение характерных точек границ	Координаты МСК-52 зона 2	
	X	Y
51	519108,24	2203276,89
52	519088,39	2203240,46
53	519070,33	2203202,07
54	519055,00	2203163,69
55	519042,22	2203125,31
56	519038,95	2203114,35
57	519029,71	2203078,77
58	519023,12	2203045,57
59	519017,62	2203008,56
60	519354,86	2203082,38
61	519388,47	2203148,19
62	519458,41	2203225,72
63	519546,04	2203282,50
64	519645,37	2203314,67
65	519690,05	2203316,97
66	519752,71	2203386,43
67	519862,24	2203457,41
68	519986,41	2203497,62
22	520115,56	2203504,27
Контур 3		
69	521930,01	2202265,15
70	521827,08	2202743,04
71	521657,15	2202750,70
72	521632,98	2202749,53
73	521619,18	2202746,39
74	521549,92	2202710,78
75	521542,04	2202706,21
76	521589,72	2202484,83
77	521778,92	2202362,69
69	521930,01	2202265,15
Контур 4		
78	517560,43	2202419,66
79	517544,20	2202495,05
80	517680,06	2202504,92
81	517612,24	2202819,81
82	517609,63	2202820,65
83	517391,19	2202890,97
84	517477,50	2202490,21
85	517201,43	2202470,15
86	517156,82	2202466,91

Обозначение характерных точек границ	Координаты МСК-52 зона 2	
	X	Y
87	517231,21	2202121,54
88	517344,39	2202163,08
89	517344,01	2202176,51
90	517344,07	2202178,68
91	517286,89	2202166,37
92	517283,21	2202183,48
93	517344,59	2202196,70
94	517344,95	2202209,38
95	517355,47	2202318,10
96	517358,24	2202363,16
78	517560,43	2202419,66
Сектор 11		
Набс от 95,00 м до 97,57 м		
Контур 1		
1	521823,48	2203458,94
2	521715,69	2203959,39
3	521589,68	2203845,30
4	521683,92	2203407,72
1	521823,48	2203458,94
Контур 2		
5	522104,91	2202152,24
6	522066,27	2202331,67
7	521978,56	2202738,88
8	521973,50	2202738,19
9	521945,40	2202737,70
10	521827,08	2202743,04
11	521930,01	2202265,15
12	522029,55	2202200,89
5	522104,91	2202152,24
Сектор 12		
Набс от 95,00 м до 100,00 м		
Контур 1		
Внешняя граница		
1	520904,35	2203224,88
2	520925,60	2203244,12
3	520919,29	2203264,76
4	520909,70	2203294,13
5	520899,02	2203323,32
6	520887,55	2203351,56
7	520875,29	2203379,00
8	520861,67	2203406,84

Обозначение характерных точек границ	Координаты МСК-52 зона 2	
	X	Y
9	520847,05	2203434,27
10	520831,62	2203460,89
11	520815,28	2203486,95
12	520798,05	2203512,42
13	520779,92	2203537,29
14	520760,94	2203561,51
15	520741,13	2203585,04
16	520720,53	2203607,85
17	520699,14	2203629,94
18	520676,98	2203651,27
19	520654,09	2203671,81
20	520630,50	2203691,55
21	520607,30	2203709,65
22	520485,92	2203548,56
23	520476,81	2203560,00
24	520440,25	2203601,00
25	520401,32	2203639,97
26	520356,49	2203680,24
27	520313,24	2203714,47
28	520266,02	2203747,89
29	520216,47	2203778,64
30	520169,60	2203804,20
31	520113,88	2203830,59
32	520064,90	2203850,34
33	520004,62	2203870,76
34	519954,65	2203884,37
35	519891,27	2203897,90
36	519838,40	2203905,74
37	519777,00	2203911,41
38	519720,70	2203913,13
39	519660,37	2203911,53
40	519605,43	2203906,71
41	519546,14	2203898,20
42	519489,43	2203886,50
43	519433,52	2203871,55
44	519379,12	2203853,51
45	519323,61	2203831,44
46	519273,36	2203807,95
47	519222,37	2203780,53
48	519172,98	2203750,06

Обозначение характерных точек границ	Координаты МСК-52 зона 2	
	X	Y
49	519126,05	2203717,24
50	519080,54	2203681,27
51	519037,68	2203643,17
52	518996,54	2203602,03
53	518958,47	2203559,31
54	518922,58	2203513,95
55	518888,56	2203465,36
56	518858,67	2203416,76
57	518831,04	2203365,44
58	518807,29	2203314,37
59	518785,62	2203259,84
60	518766,92	2203203,23
61	518750,87	2203142,57
62	518743,68	2203106,75
63	518719,14	2203099,30
64	518664,66	2203079,66
65	518611,19	2203056,79
66	518559,75	2203031,15
67	518508,37	2203001,73
68	518461,19	2202970,89
69	518419,73	2202940,37
70	518372,61	2202901,66
71	518334,55	2202866,46
72	518325,72	2202857,32
73	518500,48	2202893,87
74	518504,26	2202894,71
75	518509,92	2202895,97
76	518513,54	2202896,76
77	518523,89	2202899,03
78	518527,50	2202899,83
79	518533,17	2202901,06
80	518536,78	2202901,85
81	518536,67	2202902,38
82	518554,72	2202906,00
83	518693,49	2202937,60
84	519017,62	2203008,56
85	519023,12	2203045,57
86	519029,71	2203078,77
87	519038,95	2203114,35
88	519042,22	2203125,31

Обозначение характерных точек границ	Координаты МСК-52 зона 2	
	X	Y
89	519055,00	2203163,69
90	519070,33	2203202,07
91	519088,39	2203240,46
92	519108,24	2203276,89
93	519129,57	2203311,21
94	519153,09	2203344,59
95	519179,33	2203377,51
96	519207,44	2203408,71
97	519235,84	2203436,87
98	519269,48	2203466,29
99	519298,75	2203489,20
100	519335,40	2203514,43
101	519367,86	2203534,22
102	519407,30	2203555,04
103	519441,00	2203570,51
104	519480,09	2203585,85
105	519518,58	2203598,39
106	519565,37	2203610,35
107	519599,16	2203617,03
108	519643,96	2203623,15
109	519680,47	2203626,09
110	519722,25	2203627,09
111	519764,80	2203625,48
112	519803,31	2203621,93
113	519847,98	2203614,93
114	519883,52	2203607,40
115	519930,43	2203594,23
116	519961,13	2203583,87
117	520001,60	2203567,52
118	520037,19	2203550,73
119	520072,89	2203531,31
120	520108,11	2203509,40
121	520115,56	2203504,27
122	520116,76	2203504,33
123	520244,40	2203477,07
124	520360,64	2203417,70
125	520457,55	2203330,28
126	520528,53	2203220,74
127	520535,27	2203199,92
128	520544,45	2203200,55
129	520587,46	2203222,02

Обозначение характерных точек границ	Координаты МСК-52 зона 2	
	X	Y
130	520666,79	2203238,23
131	520670,67	2203237,71
132	520674,12	2203235,52
133	520676,25	2203232,08
134	520679,86	2203212,34
135	520681,41	2203208,51
136	520685,14	2203206,86
137	520689,14	2203206,53
138	520753,15	2203214,15
139	520771,07	2203223,45
140	520774,00	2203226,25
141	520776,22	2203229,73
142	520776,61	2203233,74
143	520769,79	2203264,94
144	520797,21	2203268,76
145	520809,20	2203230,14
146	520812,62	2203223,24
147	520818,45	2203217,51
1	520904,35	2203224,88
Внутренняя граница		
148	518967,94	2203044,59
149	518966,71	2203050,23
150	518970,09	2203050,97
151	518968,08	2203060,24
152	518941,69	2203054,47
153	518937,56	2203073,39
154	518934,59	2203072,73
155	518938,18	2203056,28
156	518936,95	2203056,01
157	518932,52	2203076,37
158	518931,24	2203076,09
159	518935,68	2203055,74
160	518929,98	2203054,49
161	518930,52	2203052,03
162	518923,47	2203050,49
163	518922,68	2203054,08
164	518918,78	2203053,23
165	518918,85	2203052,95
166	518916,23	2203052,38
167	518916,94	2203049,13

Обозначение характерных точек границ	Координаты МСК-52 зона 2	
	X	Y
168	518908,06	2203047,20
169	518913,89	2203020,50
170	518929,29	2203023,86
171	518926,73	2203035,60
148	518967,94	2203044,59
Контур 2		
172	522388,22	2203172,89
173	522289,75	2203630,08
174	522034,44	2203536,37
175	521925,15	2203496,25
176	522000,85	2203144,75
177	521981,52	2203143,35
178	521977,10	2203123,09
179	521975,49	2203121,03
180	521991,35	2203100,51
181	522011,09	2203074,76
182	522017,72	2203083,55
183	522029,74	2203107,05
184	522035,57	2203125,33
185	522038,54	2203135,55
186	522039,86	2203147,59
187	522097,59	2203151,78
188	522155,31	2203155,97
189	522212,79	2203160,15
190	522269,57	2203164,27
191	522326,35	2203168,40
172	522388,22	2203172,89
Контур 3		
192	519876,39	2201619,38
193	519904,74	2201667,68
194	519933,74	2201724,07
195	519956,19	2201775,57
196	519976,79	2201830,95
197	519993,89	2201886,99
198	519996,74	2201896,95
199	520007,96	2201945,20
200	520013,43	2201974,61
201	520057,73	2201989,53
202	520111,08	2202010,78
203	520162,82	2202034,88

Обозначение характерных точек границ	Координаты МСК-52 зона 2	
	X	Y
204	520211,39	2202061,07
205	520261,99	2202092,05
206	520308,09	2202124,30
207	520346,83	2202154,60
208	520396,66	2202198,19
209	520431,63	2202232,88
210	520476,34	2202282,27
211	520512,45	2202327,68
212	520544,22	2202372,96
213	520576,12	2202424,13
214	520602,97	2202473,88
215	520628,50	2202528,12
216	520629,22	2202529,95
217	520399,07	2202480,77
218	519875,27	2202375,62
219	519846,19	2202357,28
220	519841,08	2202326,15
221	519846,66	2202250,32
222	519811,85	2202141,13
223	519804,19	2202128,89
224	519793,25	2202122,34
225	519749,49	2202106,29
226	519619,44	2202043,92
227	519618,57	2202031,28
228	519567,72	2201883,13
229	519480,26	2201753,19
230	519362,15	2201650,31
231	519221,44	2201581,51
232	519067,72	2201551,47
233	518911,46	2201562,24
234	518763,31	2201613,09
235	518678,53	2201670,15
236	518655,01	2201658,76
237	518607,56	2201650,86
238	518583,78	2201646,33
239	518552,07	2201651,00
240	518520,33	2201675,90
241	518496,56	2201708,33
242	518460,09	2201806,47
243	518415,47	2201931,55

Обозначение характерных точек границ	Координаты МСК-52 зона 2	
	X	Y
244	518412,06	2201936,44
245	518408,10	2201940,15
246	518403,12	2201942,95
247	518376,87	2201954,81
248	518325,27	2201960,65
249	518319,60	2201965,07
250	518307,69	2201967,25
251	518303,67	2201966,93
252	518296,31	2201963,61
253	518055,24	2201989,60
254	518047,13	2201977,04
255	518051,54	2201952,63
256	518064,76	2201895,74
257	518080,49	2201842,34
258	518100,35	2201786,67
259	518123,73	2201731,65
260	518149,38	2201680,13
261	518178,38	2201629,40
262	518210,14	2201580,69
263	518244,26	2201534,47
264	518281,32	2201489,89
265	518318,13	2201450,45
266	518363,88	2201406,59
267	518407,51	2201369,73
268	518454,20	2201334,64
269	518502,57	2201302,53
270	518553,12	2201273,06
271	518604,46	2201247,03
272	518657,80	2201223,74
273	518712,58	2201203,54
274	518766,29	2201187,21
275	518824,21	2201173,14
276	518879,28	2201163,16
277	518939,46	2201155,75
278	518993,96	2201152,33
279	519055,61	2201151,90
280	519113,30	2201155,03
281	519167,87	2201161,15
282	519218,36	2201169,55
283	519282,53	2201183,95

Обозначение характерных точек границ	Координаты МСК-52 зона 2	
	X	Y
284	519334,18	2201198,96
285	519391,77	2201219,29
286	519439,48	2201239,31
287	519498,57	2201268,11
288	519545,33	2201294,60
289	519596,78	2201327,73
290	519638,56	2201358,20
291	519689,40	2201399,82
292	519728,02	2201435,66
293	519771,25	2201480,54
294	519804,88	2201519,81
295	519844,71	2201572,00
192	519876,39	2201619,38
Контур 4		
296	517173,86	2202100,49
297	517231,21	2202121,54
298	517156,82	2202466,91
299	516907,66	2202448,81
300	516769,45	2202438,78
301	516866,60	2201987,72
302	516892,95	2201997,39
296	517173,86	2202100,49
Сектор 13 Набс от 100,00 м до 105,00 м		
Контур 1		
1	520082,00	2201411,61
2	520122,12	2201472,44
3	520160,33	2201538,18
4	520194,05	2201605,02
5	520224,05	2201674,31
6	520249,43	2201743,73
7	520255,40	2201762,33
8	520293,13	2201780,27
9	520358,88	2201815,87
10	520421,88	2201854,84
11	520486,86	2201900,59
12	520543,76	2201946,05
13	520597,29	2201994,06
14	520650,45	2202047,58
15	520698,89	2202102,30

Обозначение характерных точек границ	Координаты МСК-52 зона 2	
	X	Y
16	520743,39	2202158,88
17	520786,72	2202220,95
18	520822,42	2202278,88
19	520859,78	2202347,71
20	520887,61	2202407,24
21	520917,11	2202480,31
22	520942,23	2202555,34
23	520945,77	2202568,47
24	520921,00	2202568,15
25	520904,92	2202566,75
26	520858,57	2202553,60
27	520666,57	2202496,25
28	520662,73	2202496,48
29	520660,46	2202499,72
30	520655,56	2202519,38
31	520638,85	2202530,72
32	520634,80	2202531,14
33	520629,22	2202529,95
34	520628,50	2202528,12
35	520602,97	2202473,88
36	520576,12	2202424,13
37	520544,22	2202372,96
38	520512,45	2202327,68
39	520476,34	2202282,27
40	520431,63	2202232,88
41	520396,66	2202198,19
42	520346,83	2202154,60
43	520308,09	2202124,30
44	520261,99	2202092,05
45	520211,39	2202061,07
46	520162,82	2202034,88
47	520111,08	2202010,78
48	520057,73	2201989,53
49	520013,43	2201974,61
50	520007,96	2201945,20
51	519996,74	2201896,95
52	519993,89	2201886,99
53	519976,79	2201830,95
54	519956,19	2201775,57
55	519933,74	2201724,07

Обозначение характерных точек границ	Координаты МСК-52 зона 2	
	X	Y
56	519904,74	2201667,68
57	519876,39	2201619,38
58	519844,71	2201572,00
59	519804,88	2201519,81
60	519771,25	2201480,54
61	519728,02	2201435,66
62	519689,40	2201399,82
63	519638,56	2201358,20
64	519596,78	2201327,73
65	519545,33	2201294,60
66	519498,57	2201268,11
67	519439,48	2201239,31
68	519391,77	2201219,29
69	519334,18	2201198,96
70	519282,53	2201183,95
71	519218,36	2201169,55
72	519167,87	2201161,15
73	519113,30	2201155,03
74	519055,61	2201151,90
75	518993,96	2201152,33
76	518939,46	2201155,75
77	518879,28	2201163,16
78	518824,21	2201173,14
79	518766,29	2201187,21
80	518712,58	2201203,54
81	518657,80	2201223,74
82	518604,46	2201247,03
83	518553,12	2201273,06
84	518502,57	2201302,53
85	518454,20	2201334,64
86	518407,51	2201369,73
87	518363,88	2201406,59
88	518318,13	2201450,45
89	518281,32	2201489,89
90	518244,26	2201534,47
91	518210,14	2201580,69
92	518178,38	2201629,40
93	518149,38	2201680,13
94	518123,73	2201731,65
95	518100,35	2201786,67

Обозначение характерных точек границ	Координаты МСК-52 зона 2	
	X	Y
96	518080,49	2201842,34
97	518064,76	2201895,74
98	518051,54	2201952,63
99	518047,13	2201977,04
100	517857,14	2201682,73
101	517842,71	2201660,38
102	517864,98	2201609,29
103	517897,97	2201543,32
104	517935,03	2201478,75
105	517976,09	2201415,95
106	518020,77	2201355,62
107	518065,62	2201301,88
108	518118,71	2201244,95
109	518173,94	2201192,48
110	518224,72	2201149,63
111	518290,95	2201099,53
112	518353,21	2201058,37
113	518418,53	2201020,45
114	518484,58	2200987,12
115	518551,93	2200957,85
116	518619,12	2200933,11
117	518692,72	2200910,62
118	518763,02	2200893,62
119	518839,21	2200879,73
120	518916,15	2200870,44
121	518985,75	2200866,25
122	519064,47	2200865,81
123	519129,38	2200869,38
124	519212,67	2200878,32
125	519280,89	2200890,08
126	519347,64	2200905,35
127	519367,98	2200910,27
128	519437,22	2200931,26
129	519504,93	2200956,01
130	519572,31	2200985,10
131	519638,61	2201018,26
132	519701,78	2201054,62
133	519764,25	2201095,41
134	519819,86	2201136,51
135	519872,62	2201180,08
136	519888,62	2201193,64

Обозначение характерных точек границ	Координаты МСК-52 зона 2	
	X	Y
137	519941,06	2201243,46
138	519990,47	2201295,98
139	520037,64	2201352,21
1	520082,00	2201411,61
Контур 2		
140	520925,60	2203244,12
141	521344,51	2203623,35
142	521378,60	2203654,21
143	521367,11	2203676,79
144	521348,47	2203711,43
145	521330,39	2203743,10
146	521310,01	2203776,68
147	521290,10	2203807,69
148	521267,98	2203840,16
149	521246,47	2203870,08
150	521222,68	2203901,36
151	521199,63	2203930,12
152	521174,23	2203960,10
153	521149,73	2203987,60
154	521122,81	2204016,20
155	521096,89	2204042,39
156	521068,51	2204069,54
157	521041,25	2204094,34
158	521012,49	2204119,13
159	520982,43	2204143,74
160	520952,10	2204167,21
161	520836,59	2204013,92
162	520661,89	2203782,09
163	520645,94	2203799,78
164	520625,37	2203820,62
165	520590,02	2203855,51
166	520535,18	2203903,80
167	520476,68	2203949,67
168	520417,34	2203990,85
169	520353,83	2204029,82
170	520288,21	2204064,93
171	520221,20	2204095,99
172	520153,94	2204122,50
173	520081,74	2204146,33
174	520012,06	2204164,87

Обозначение характерных точек границ	Координаты МСК-52 зона 2	
	X	Y
175	519964,27	2204174,85
176	519931,29	2204181,42
177	519858,63	2204191,56
178	519786,95	2204197,44
179	519712,03	2204199,28
180	519639,90	2204196,89
181	519565,63	2204190,13
182	519492,40	2204179,21
183	519419,85	2204163,99
184	519347,97	2204144,55
185	519277,65	2204121,00
186	519209,13	2204093,55
187	519141,41	2204061,80
188	519075,84	2204026,25
189	519012,95	2203987,19
190	518951,87	2203944,21
191	518894,01	2203898,17
192	518839,58	2203849,52
193	518786,08	2203795,82
194	518737,73	2203741,24
195	518690,99	2203681,89
196	518648,70	2203621,17
197	518609,93	2203558,00
198	518574,73	2203492,38
199	518543,20	2203424,38
200	518516,45	2203356,59
201	518504,95	2203322,58
202	518488,73	2203315,51
203	518422,32	2203282,25
204	518358,75	2203245,68
205	518291,39	2203201,58
206	518231,63	2203156,98
207	518176,20	2203110,34
208	518122,82	2203059,95
209	518071,84	2203006,09
210	518024,94	2202950,34
211	517979,25	2202889,30
212	517939,30	2202828,77
213	517900,69	2202762,43
214	517885,06	2202731,97
215	518088,39	2202666,51

Обозначение характерных точек границ	Координаты МСК-52 зона 2	
	X	Y
216	518128,85	2202687,68
217	518109,55	2202791,29
218	518182,33	2202796,24
219	518312,98	2202816,26
220	518306,76	2202853,36
221	518325,72	2202857,32
222	518334,55	2202866,46
223	518372,61	2202901,66
224	518419,73	2202940,37
225	518461,19	2202970,89
226	518508,37	2203001,73
227	518559,75	2203031,15
228	518611,19	2203056,79
229	518664,66	2203079,66
230	518719,14	2203099,30
231	518743,68	2203106,75
232	518750,87	2203142,57
233	518766,92	2203203,23
234	518785,62	2203259,84
235	518807,29	2203314,37
236	518831,04	2203365,44
237	518858,67	2203416,76
238	518888,56	2203465,36
239	518922,58	2203513,95
240	518958,47	2203559,31
241	518996,54	2203602,03
242	519037,68	2203643,17
243	519080,54	2203681,27
244	519126,05	2203717,24
245	519172,98	2203750,06
246	519222,37	2203780,53
247	519273,36	2203807,95
248	519323,61	2203831,44
249	519379,12	2203853,51
250	519433,52	2203871,55
251	519489,43	2203886,50
252	519546,14	2203898,20
253	519605,43	2203906,71
254	519660,37	2203911,53
255	519720,70	2203913,13

Обозначение характерных точек границ	Координаты МСК-52 зона 2	
	X	Y
256	519777,00	2203911,41
257	519838,40	2203905,74
258	519891,27	2203897,90
259	519954,65	2203884,37
260	520004,62	2203870,76
261	520064,90	2203850,34
262	520113,88	2203830,59
263	520169,60	2203804,20
264	520216,47	2203778,64
265	520266,02	2203747,89
266	520313,24	2203714,47
267	520356,49	2203680,24
268	520401,32	2203639,97
269	520440,25	2203601,00
270	520476,81	2203560,00
271	520485,92	2203548,56
272	520607,30	2203709,65
273	520630,50	2203691,55
274	520654,09	2203671,81
275	520676,98	2203651,27
276	520699,14	2203629,94
277	520720,53	2203607,85
278	520741,13	2203585,04
279	520760,94	2203561,51
280	520779,92	2203537,29
281	520798,05	2203512,42
282	520815,28	2203486,95
283	520831,62	2203460,89
284	520847,05	2203434,27
285	520861,67	2203406,84
286	520875,29	2203379,00
287	520887,55	2203351,56
288	520899,02	2203323,32
289	520909,70	2203294,13
290	520919,29	2203264,76
140	520925,60	2203244,12
Контур 3		
291	522066,34	2203053,57
292	522083,20	2203086,72
293	522091,81	2203114,83

Обозначение характерных точек границ	Координаты МСК-52 зона 2	
	X	Y
294	522094,60	2203124,42
295	522097,59	2203151,78
296	522039,86	2203147,59
297	522038,54	2203135,55
298	522035,57	2203125,33
299	522029,74	2203107,05
300	522017,72	2203083,55
301	522011,09	2203074,76
302	522012,44	2203073,00
303	522032,42	2203045,51
304	522039,00	2203038,14
305	522046,93	2203027,73
291	522066,34	2203053,57
Контур 4		
306	522775,58	2203201,03
307	522654,35	2203763,90
308	522573,36	2203734,17
309	522289,75	2203630,08
310	522388,22	2203172,89
311	522413,13	2203174,70
312	522698,37	2203195,42
306	522775,58	2203201,03
Контур 5		
313	516866,60	2201987,72
314	516769,45	2202438,78
315	516617,36	2202427,73
316	516382,08	2202410,64
317	516501,99	2201853,89
318	516511,61	2201857,42
313	516866,60	2201987,72
Сектор 14		
Набс от 105,00 м до 110,00 м		
Контур 1		
1	520318,44	2201250,20
2	520366,89	2201324,02
3	520412,42	2201402,70
4	520453,63	2201484,50
5	520486,08	2201559,52
6	520504,02	2201569,37
7	520580,50	2201616,84

Обозначение характерных точек границ	Координаты МСК-52 зона 2	
	X	Y
8	520659,09	2201672,22
9	520728,47	2201727,69
10	520793,16	2201785,69
11	520832,11	2201824,56
12	520863,84	2201856,81
13	520920,73	2201921,65
14	520975,04	2201991,01
15	521025,80	2202064,00
16	521050,38	2202103,46
17	521077,93	2202148,91
18	521118,78	2202225,86
19	521155,66	2202305,91
20	521187,92	2202387,73
21	521215,60	2202471,48
22	521228,62	2202519,69
23	521222,61	2202516,08
24	521210,92	2202513,24
25	521199,06	2202513,76
26	521158,52	2202530,93
27	520985,12	2202566,58
28	520969,14	2202568,78
29	520945,77	2202568,47
30	520942,23	2202555,34
31	520917,11	2202480,31
32	520887,61	2202407,24
33	520859,78	2202347,71
34	520822,42	2202278,88
35	520786,72	2202220,95
36	520743,39	2202158,88
37	520698,89	2202102,30
38	520650,45	2202047,58
39	520597,29	2201994,06
40	520543,76	2201946,05
41	520486,86	2201900,59
42	520421,88	2201854,84
43	520358,88	2201815,87
44	520293,13	2201780,27
45	520255,40	2201762,33
46	520249,43	2201743,73
47	520224,05	2201674,31

Обозначение характерных точек границ	Координаты МСК-52 зона 2	
	X	Y
48	520194,05	2201605,02
49	520160,33	2201538,18
50	520122,12	2201472,44
51	520082,00	2201411,61
52	520037,64	2201352,21
53	519990,47	2201295,98
54	519941,06	2201243,46
55	519888,62	2201193,64
56	519872,62	2201180,08
57	519819,86	2201136,51
58	519764,25	2201095,41
59	519701,78	2201054,62
60	519638,61	2201018,26
61	519572,31	2200985,10
62	519504,93	2200956,01
63	519437,22	2200931,26
64	519367,98	2200910,27
65	519347,64	2200905,35
66	519280,89	2200890,08
67	519212,67	2200878,32
68	519129,38	2200869,38
69	519064,47	2200865,81
70	518985,75	2200866,25
71	518916,15	2200870,44
72	518839,21	2200879,73
73	518763,02	2200893,62
74	518692,72	2200910,62
75	518619,12	2200933,11
76	518551,93	2200957,85
77	518484,58	2200987,12
78	518418,53	2201020,45
79	518353,21	2201058,37
80	518290,95	2201099,53
81	518224,72	2201149,63
82	518173,94	2201192,48
83	518118,71	2201244,95
84	518065,62	2201301,88
85	518020,77	2201355,62
86	517976,09	2201415,95
87	517935,03	2201478,75
88	517897,97	2201543,32

Обозначение характерных точек границ	Координаты МСК-52 зона 2	
	X	Y
89	517864,98	2201609,29
90	517842,71	2201660,38
91	517702,88	2201443,79
92	517623,43	2201812,67
93	517589,39	2201795,34
94	517560,38	2201792,35
95	517538,59	2201799,02
96	517493,57	2201825,37
97	517512,23	2201746,09
98	517538,39	2201658,24
99	517569,47	2201572,44
100	517605,57	2201488,41
101	517646,40	2201406,81
102	517692,37	2201326,91
103	517742,51	2201250,49
104	517795,98	2201178,50
105	517854,87	2201108,01
106	517918,92	2201039,86
107	517985,18	2200977,29
108	518054,72	2200918,89
109	518120,89	2200869,45
110	518204,32	2200813,88
111	518283,76	2200767,93
112	518360,78	2200729,15
113	518447,26	2200691,45
114	518532,37	2200660,25
115	518621,38	2200633,35
116	518710,05	2200612,19
117	518800,68	2200596,04
118	518889,06	2200585,58
119	518981,10	2200579,96
120	519070,46	2200579,74
121	519163,54	2200584,83
122	519255,49	2200595,29
123	519293,00	2200601,60
124	519353,25	2200612,46
125	519438,53	2200632,91
126	519525,83	2200659,16
127	519607,72	2200688,98
128	519643,09	2200703,88

Обозначение характерных точек границ	Координаты МСК-52 зона 2	
	X	Y
129	519699,21	2200728,34
130	519777,47	2200767,91
131	519856,35	2200813,57
132	519929,17	2200861,49
133	519960,16	2200884,16
134	520009,11	2200920,89
135	520076,14	2200977,44
136	520142,36	2201040,06
137	520202,18	2201103,48
138	520227,13	2201132,72
139	520266,26	2201179,71
1	520318,44	2201250,20
Контур 2		
140	520661,89	2203782,09
141	520836,59	2204013,92
142	520789,61	2204060,27
143	520758,19	2204088,51
144	520714,77	2204126,55
145	520645,64	2204180,47
146	520573,53	2204230,44
147	520497,07	2204277,34
148	520469,25	2204292,56
149	520409,80	2204324,04
150	520330,47	2204360,39
151	520248,69	2204392,42
152	520162,42	2204420,73
153	520134,63	2204428,39
154	520067,73	2204445,78
155	519982,08	2204462,87
156	519892,36	2204475,55
157	519803,14	2204482,97
158	519710,73	2204485,29
159	519621,25	2204482,31
160	519528,90	2204473,84
161	519440,69	2204460,53
162	519350,24	2204441,47
163	519263,90	2204417,95
164	519234,10	2204407,94
165	519236,86	2204398,29
166	519232,34	2204397,25

Обозначение характерных точек границ	Координаты МСК-52 зона 2	
	X	Y
167	519217,27	2204392,80
168	519145,95	2204376,19
169	519091,92	2204354,54
170	519009,60	2204315,72
171	518930,84	2204272,81
172	518852,51	2204224,06
173	518779,22	2204172,27
174	518707,13	2204114,80
175	518640,32	2204054,81
176	518575,34	2203989,30
177	518517,26	2203923,47
178	518461,23	2203852,21
179	518408,65	2203776,70
180	518360,33	2203697,81
181	518318,38	2203619,28
182	518279,01	2203534,18
183	518276,68	2203528,99
184	518207,56	2203488,72
185	518137,22	2203442,64
186	518056,84	2203383,51
187	517988,28	2203326,12
188	517960,09	2203299,96
189	517915,77	2203257,82
190	517855,75	2203193,86
191	517799,06	2203126,18
192	517744,29	2203052,74
193	517695,76	2202979,08
194	517648,53	2202897,81
195	517609,63	2202820,65
196	517612,24	2202819,81
197	517885,06	2202731,97
198	517900,69	2202762,43
199	517939,30	2202828,77
200	517979,25	2202889,30
201	518024,94	2202950,34
202	518071,84	2203006,09
203	518122,82	2203059,95
204	518176,20	2203110,34
205	518231,63	2203156,98
206	518291,39	2203201,58

Обозначение характерных точек границ	Координаты МСК-52 зона 2	
	X	Y
207	518358,75	2203245,68
208	518422,32	2203282,25
209	518488,73	2203315,51
210	518504,95	2203322,58
211	518516,45	2203356,59
212	518543,20	2203424,38
213	518574,73	2203492,38
214	518609,93	2203558,00
215	518648,70	2203621,17
216	518690,99	2203681,89
217	518737,73	2203741,24
218	518786,08	2203795,82
219	518839,58	2203849,52
220	518894,01	2203898,17
221	518951,87	2203944,21
222	519012,95	2203987,19
223	519075,84	2204026,25
224	519141,41	2204061,80
225	519209,13	2204093,55
226	519277,65	2204121,00
227	519347,97	2204144,55
228	519419,85	2204163,99
229	519492,40	2204179,21
230	519565,63	2204190,13
231	519639,90	2204196,89
232	519712,03	2204199,28
233	519786,95	2204197,44
234	519858,63	2204191,56
235	519931,29	2204181,42
236	519964,27	2204174,85
237	520012,06	2204164,87
238	520081,74	2204146,33
239	520153,94	2204122,50
240	520221,20	2204095,99
241	520288,21	2204064,93
242	520353,83	2204029,82
243	520417,34	2203990,85
244	520476,68	2203949,67
245	520535,18	2203903,80
246	520590,02	2203855,51

Обозначение характерных точек границ	Координаты МСК-52 зона 2	
	X	Y
247	520625,37	2203820,62
248	520645,94	2203799,78
140	520661,89	2203782,09
Контур 3		
249	522115,13	2203023,83
250	522135,64	2203064,30
251	522148,12	2203104,43
252	522150,65	2203113,29
253	522155,31	2203155,97
254	522097,59	2203151,78
255	522094,60	2203124,42
256	522091,81	2203114,83
257	522083,20	2203086,72
258	522066,34	2203053,57
259	522046,93	2203027,73
260	522082,05	2202981,61
261	522088,03	2202987,29
249	522115,13	2203023,83
Контур 4		
262	516501,99	2201853,89
263	516382,08	2202410,64
264	516327,05	2202406,64
265	516043,95	2202386,08
266	515994,71	2202382,50
267	516137,38	2201720,07
262	516501,99	2201853,89
Контур 5		
268	523162,95	2203229,17
269	523018,96	2203897,72
270	522654,35	2203763,90
271	522775,58	2203201,03
272	522802,90	2203203,01
273	523088,68	2203223,77
268	523162,95	2203229,17
Контур 6		
274	522034,44	2203536,37
275	522012,28	2203608,95
276	522000,03	2203646,91
277	521985,81	2203688,12
278	521967,35	2203737,64

Обозначение характерных точек границ	Координаты МСК-52 зона 2	
	X	Y
279	521949,02	2203783,39
280	521933,12	2203820,64
281	521910,42	2203870,49
282	521890,27	2203911,99
283	521871,91	2203947,86
284	521846,24	2203995,20
285	521822,81	2204036,01
286	521801,79	2204070,83
287	521772,88	2204116,27
288	521746,70	2204155,28
289	521723,31	2204188,55
290	521691,29	2204231,86
291	521662,46	2204268,95
292	521636,80	2204300,51
293	521601,84	2204341,49
294	521570,49	2204376,47
295	521542,69	2204406,16
296	521504,96	2204444,60
297	521471,25	2204477,31
298	521441,45	2204504,99
299	521401,13	2204540,70
300	521365,21	2204570,99
301	521333,55	2204596,52
302	521296,89	2204624,77
303	521183,75	2204474,62
304	521010,17	2204244,27
305	520952,10	2204167,21
306	520982,43	2204143,74
307	521012,49	2204119,13
308	521041,25	2204094,34
309	521068,51	2204069,54
310	521096,89	2204042,39
311	521122,81	2204016,20
312	521149,73	2203987,60
313	521174,23	2203960,10
314	521199,63	2203930,12
315	521222,68	2203901,36
316	521246,47	2203870,08
317	521267,98	2203840,16
318	521290,10	2203807,69

Обозначение характерных точек границ	Координаты МСК-52 зона 2	
	X	Y
319	521310,01	2203776,68
320	521330,39	2203743,10
321	521348,47	2203711,43
322	521367,11	2203676,79
323	521378,60	2203654,21
324	521589,68	2203845,30
325	521715,69	2203959,39
326	521823,48	2203458,94
327	521925,15	2203496,25
274	522034,44	2203536,37
Сектор 15		
Набс от 110,00 м до 115,00 м		
Контур 1		
1	522573,36	2203734,17
2	522551,25	2203804,56
3	522536,67	2203848,39
4	522522,14	2203889,69
5	522506,10	2203932,86
6	522489,76	2203974,61
7	522472,35	2204016,89
8	522454,26	2204058,71
9	522435,76	2204099,54
10	522416,29	2204140,58
11	522396,14	2204181,22
12	522375,31	2204221,45
13	522353,81	2204261,26
14	522331,70	2204300,56
15	522308,16	2204340,72
16	522284,52	2204379,45
17	522260,21	2204417,77
18	522235,24	2204455,66
19	522209,61	2204493,11
20	522183,33	2204530,10
21	522156,40	2204566,64
22	522128,84	2204602,70
23	522100,66	2204638,27
24	522071,78	2204673,44
25	522042,45	2204707,90
26	522012,46	2204741,94
27	521981,87	2204775,45
28	521950,70	2204808,42

Обозначение характерных точек границ	Координаты МСК-52 зона 2	
	X	Y
29	521918,96	2204840,84
30	521886,66	2204872,70
31	521853,81	2204904,00
32	521820,41	2204934,72
33	521786,48	2204964,85
34	521752,03	2204994,39
35	521717,07	2205023,33
36	521681,60	2205051,65
37	521641,69	2205082,33
38	521529,42	2204933,34
39	521356,88	2204704,37
40	521296,89	2204624,77
41	521333,55	2204596,52
42	521365,21	2204570,99
43	521401,13	2204540,70
44	521441,45	2204504,99
45	521471,25	2204477,31
46	521504,96	2204444,60
47	521542,69	2204406,16
48	521570,49	2204376,47
49	521601,84	2204341,49
50	521636,80	2204300,51
51	521662,46	2204268,95
52	521691,29	2204231,86
53	521723,31	2204188,55
54	521746,70	2204155,28
55	521772,88	2204116,27
56	521801,79	2204070,83
57	521822,81	2204036,01
58	521846,24	2203995,20
59	521871,91	2203947,86
60	521890,27	2203911,99
61	521910,42	2203870,49
62	521933,12	2203820,64
63	521949,02	2203783,39
64	521967,35	2203737,64
65	521985,81	2203688,12
66	522000,03	2203646,91
67	522012,28	2203608,95
68	522034,44	2203536,37

Обозначение характерных точек границ	Координаты МСК-52 зона 2	
	X	Y
69	522289,75	2203630,08
1	522573,36	2203734,17
Контур 2		
70	520836,59	2204013,92
71	520952,10	2204167,21
72	521010,17	2204244,27
73	520983,66	2204270,44
74	520956,47	2204294,92
75	520897,01	2204347,02
76	520814,42	2204411,41
77	520727,49	2204471,56
78	520638,52	2204525,93
79	520571,32	2204562,08
80	520535,41	2204581,04
81	520441,63	2204623,95
82	520342,69	2204662,63
83	520240,25	2204696,05
84	520136,35	2204723,38
85	520073,03	2204736,26
86	520025,97	2204745,62
87	519919,39	2204760,44
88	519815,29	2204768,82
89	519706,47	2204771,36
90	519602,36	2204767,72
91	519491,57	2204757,50
92	519388,70	2204741,80
93	519280,08	2204718,85
94	519179,50	2204691,25
95	519077,23	2204656,84
96	518976,66	2204616,34
97	518880,10	2204570,74
98	518785,70	2204519,30
99	518694,28	2204462,32
100	518606,46	2204400,24
101	518522,31	2204333,07
102	518442,26	2204261,19
103	518366,44	2204184,66
104	518295,30	2204104,00
105	518228,97	2204019,31
106	518167,33	2203930,41

Обозначение характерных точек границ	Координаты МСК-52 зона 2	
	X	Y
107	518112,15	2203839,98
108	518062,17	2203746,43
109	518054,32	2203730,56
110	517965,61	2203672,13
111	517877,50	2203606,63
112	517797,43	2203539,40
113	517737,85	2203483,48
114	517723,15	2203469,47
115	517824,94	2203291,87
116	517792,60	2203193,33
117	517709,49	2203142,81
118	517681,16	2203161,75
119	517638,78	2203078,40
120	517491,52	2203037,38
121	517496,55	2203055,84
122	517507,27	2203097,16
123	517514,98	2203129,23
124	517546,92	2203245,45
125	517534,70	2203250,30
126	517509,46	2203216,35
127	517451,79	2203128,73
128	517396,32	2203033,09
129	517347,36	2202935,81
130	517329,51	2202895,10
131	517304,93	2202837,59
132	517267,37	2202734,68
133	517256,34	2202698,69
134	517236,63	2202632,10
135	517232,67	2202617,30
136	517214,42	2202538,62
137	517211,55	2202526,62
138	517201,43	2202470,15
139	517477,50	2202490,21
140	517391,19	2202890,97
141	517609,63	2202820,65
142	517648,53	2202897,81
143	517695,76	2202979,08
144	517744,29	2203052,74
145	517799,06	2203126,18
146	517855,75	2203193,86
147	517915,77	2203257,82

Обозначение характерных точек границ	Координаты МСК-52 зона 2	
	X	Y
148	517960,09	2203299,96
149	517988,28	2203326,12
150	518056,84	2203383,51
151	518137,22	2203442,64
152	518207,56	2203488,72
153	518276,68	2203528,99
154	518279,01	2203534,18
155	518318,38	2203619,28
156	518360,33	2203697,81
157	518408,65	2203776,70
158	518461,23	2203852,21
159	518517,26	2203923,47
160	518575,34	2203989,30
161	518640,32	2204054,81
162	518707,13	2204114,80
163	518779,22	2204172,27
164	518852,51	2204224,06
165	518930,84	2204272,81
166	519009,60	2204315,72
167	519091,92	2204354,54
168	519145,95	2204376,19
169	519069,29	2204358,34
170	519068,30	2204358,71
171	519050,23	2204354,08
172	519025,93	2204416,55
173	519015,69	2204429,62
174	519008,45	2204443,17
175	518982,53	2204527,19
176	518978,82	2204539,06
177	519163,25	2204585,92
178	519181,82	2204590,91
179	519199,25	2204529,68
180	519234,10	2204407,94
181	519263,90	2204417,95
182	519350,24	2204441,47
183	519440,69	2204460,53
184	519528,90	2204473,84
185	519621,25	2204482,31
186	519710,73	2204485,29
187	519803,14	2204482,97
188	519892,36	2204475,55

Обозначение характерных точек границ	Координаты МСК-52 зона 2	
	X	Y
189	519982,08	2204462,87
190	520067,73	2204445,78
191	520134,63	2204428,39
192	520162,42	2204420,73
193	520248,69	2204392,42
194	520330,47	2204360,39
195	520409,80	2204324,04
196	520469,25	2204292,56
197	520497,07	2204277,34
198	520573,53	2204230,44
199	520645,64	2204180,47
200	520714,77	2204126,55
201	520758,19	2204088,51
202	520789,61	2204060,27
70	520836,59	2204013,92
Контур 3		
203	522164,84	2202995,34
204	522189,43	2203044,66
205	522204,08	2203092,87
206	522206,71	2203102,16
207	522212,62	2203156,36
208	522212,79	2203160,15
209	522155,31	2203155,97
210	522150,65	2203113,29
211	522148,12	2203104,43
212	522135,64	2203064,30
213	522115,13	2203023,83
214	522088,03	2202987,29
215	522082,05	2202981,61
216	522100,26	2202957,70
217	522108,88	2202928,60
218	522131,03	2202949,63
203	522164,84	2202995,34
Контур 4		
219	516137,38	2201720,07
220	515994,71	2202382,50
221	515966,11	2202380,42
222	515607,34	2202354,36
223	515772,78	2201586,25
224	515973,38	2201659,88

Обозначение характерных точек границ	Координаты МСК-52 зона 2	
	X	Y
219	516137,38	2201720,07
Контур 5		
225	523550,32	2203257,31
226	523386,53	2204017,74
227	523143,73	2203943,51
228	523111,24	2203933,58
229	523018,96	2203897,72
230	523162,95	2203229,17
231	523374,44	2203244,53
225	523550,32	2203257,31
Контур 6		
232	520492,08	2201003,82
233	520553,60	2201087,05
234	520612,08	2201176,27
235	520664,78	2201267,69
236	520712,18	2201361,94
237	520740,37	2201379,62
238	520831,45	2201443,95
239	520913,27	2201509,39
240	520990,83	2201578,96
241	521031,72	2201619,77
242	521073,41	2201662,13
243	521141,34	2201739,58
244	521206,82	2201823,31
245	521268,74	2201912,67
246	521320,30	2201997,09
247	521359,29	2202069,17
248	521377,14	2202102,88
249	521421,04	2202198,78
250	521458,95	2202295,85
251	521491,85	2202396,57
252	521505,96	2202449,13
253	521521,42	2202508,68
254	521524,98	2202526,63
255	521387,55	2202615,35
256	521335,95	2202584,20
257	521228,62	2202519,69
258	521215,60	2202471,48
259	521187,92	2202387,73
260	521155,66	2202305,91
261	521118,78	2202225,86

Обозначение характерных точек границ	Координаты МСК-52 зона 2	
	X	Y
262	521077,93	2202148,91
263	521050,38	2202103,46
264	521025,80	2202064,00
265	520975,04	2201991,01
266	520920,73	2201921,65
267	520863,84	2201856,81
268	520832,11	2201824,56
269	520793,16	2201785,69
270	520728,47	2201727,69
271	520659,09	2201672,22
272	520580,50	2201616,84
273	520504,02	2201569,37
274	520486,08	2201559,52
275	520453,63	2201484,50
276	520412,42	2201402,70
277	520366,89	2201324,02
278	520318,44	2201250,20
279	520266,26	2201179,71
280	520227,13	2201132,72
281	520202,18	2201103,48
282	520142,36	2201040,06
283	520076,14	2200977,44
284	520009,11	2200920,89
285	519960,16	2200884,16
286	519929,17	2200861,49
287	519856,35	2200813,57
288	519777,47	2200767,91
289	519699,21	2200728,34
290	519643,09	2200703,88
291	519607,72	2200688,98
292	519525,83	2200659,16
293	519438,53	2200632,91
294	519353,25	2200612,46
295	519293,00	2200601,60
296	519255,49	2200595,29
297	519163,54	2200584,83
298	519070,46	2200579,74
299	518981,10	2200579,96
300	518889,06	2200585,58
301	518800,68	2200596,04

Обозначение характерных точек границ	Координаты МСК-52 зона 2	
	X	Y
302	518710,05	2200612,19
303	518621,38	2200633,35
304	518532,37	2200660,25
305	518447,26	2200691,45
306	518360,78	2200729,15
307	518283,76	2200767,93
308	518204,32	2200813,88
309	518120,89	2200869,45
310	518054,72	2200918,89
311	517985,18	2200977,29
312	517918,92	2201039,86
313	517854,87	2201108,01
314	517795,98	2201178,50
315	517742,51	2201250,49
316	517692,37	2201326,91
317	517646,40	2201406,81
318	517605,57	2201488,41
319	517569,47	2201572,44
320	517538,39	2201658,24
321	517512,23	2201746,09
322	517493,57	2201825,37
323	517469,16	2201839,66
324	517374,75	2201895,35
325	517357,78	2201911,19
326	517330,47	2201961,47
327	517325,22	2201972,02
328	517321,00	2201987,74
329	517319,85	2202019,34
330	517322,12	2202039,64
331	517327,60	2202063,21
332	517337,00	2202089,95
333	517343,90	2202112,81
334	517345,38	2202128,71
335	517344,39	2202163,08
336	517231,21	2202121,54
337	517173,86	2202100,49
338	517173,86	2202095,94
339	517180,07	2201989,13
340	517192,60	2201881,97
341	517211,29	2201775,68

Обозначение характерных точек границ	Координаты МСК-52 зона 2	
	X	Y
342	517236,05	2201670,95
343	517248,20	2201629,21
344	517267,15	2201566,71
345	517301,49	2201472,22
346	517346,32	2201367,03
347	517395,00	2201269,97
348	517449,05	2201176,22
349	517509,10	2201084,79
350	517572,28	2200999,94
351	517642,69	2200915,84
352	517717,21	2200836,81
353	517795,47	2200762,99
354	517873,94	2200697,11
355	517961,43	2200631,54
356	518054,15	2200570,25
357	518145,25	2200517,56
358	518243,33	2200468,02
359	518343,92	2200424,48
360	518446,33	2200387,16
361	518550,24	2200356,05
362	518655,17	2200331,22
363	518761,37	2200312,50
364	518868,52	2200299,98
365	518975,46	2200293,75
366	519084,43	2200293,69
367	519192,58	2200299,98
368	519297,93	2200312,24
369	519377,88	2200326,15
370	519413,18	2200332,56
371	519513,80	2200356,77
372	519615,96	2200387,53
373	519714,11	2200423,28
374	519789,20	2200455,44
375	519822,07	2200469,81
376	519914,39	2200516,57
377	520006,69	2200570,05
378	520093,97	2200627,49
379	520159,62	2200676,10
380	520188,28	2200697,66
381	520267,33	2200764,45

Обозначение характерных точек границ	Координаты МСК-52 зона 2	
	X	Y
382	520344,81	2200837,78
383	520416,50	2200913,80
384	520469,18	2200976,24
232	520492,08	2201003,82
Сектор 16		
Набс от 115,00 м до 120,00 м		
Контур 1		
1	523018,96	2203897,72
2	523111,24	2203933,58
3	523094,52	2203986,58
4	523077,09	2204038,68
5	523058,78	2204090,42
6	523038,98	2204143,38
7	523018,91	2204194,33
8	522997,99	2204244,85
9	522975,53	2204296,51
10	522952,93	2204346,13
11	522928,78	2204396,79
12	522903,80	2204446,86
13	522878,80	2204494,90
14	522852,27	2204543,78
15	522825,05	2204591,91
16	522796,75	2204639,97
17	522767,82	2204687,18
18	522738,07	2204733,89
19	522707,50	2204780,07
20	522676,14	2204825,71
21	522643,98	2204870,79
22	522611,04	2204915,31
23	522577,33	2204959,25
24	522542,85	2205002,59
25	522507,48	2205045,51
26	522471,67	2205087,44
27	522434,98	2205128,91
28	522397,57	2205169,73
29	522359,46	2205209,90
30	522320,65	2205249,39
31	522281,15	2205288,21
32	522240,99	2205326,33
33	522200,16	2205363,74
34	522158,69	2205400,44

Обозначение характерных точек границ	Координаты МСК-52 зона 2	
	X	Y
35	522116,58	2205436,40
36	522073,85	2205471,63
37	522030,51	2205506,11
38	521986,49	2205539,89
39	521893,53	2205416,53
40	521705,53	2205167,04
41	521641,69	2205082,33
42	521681,60	2205051,65
43	521717,07	2205023,33
44	521752,03	2204994,39
45	521786,48	2204964,85
46	521820,41	2204934,72
47	521853,81	2204904,00
48	521886,66	2204872,70
49	521918,96	2204840,84
50	521950,70	2204808,42
51	521981,87	2204775,45
52	522012,46	2204741,94
53	522042,45	2204707,90
54	522071,78	2204673,44
55	522100,66	2204638,27
56	522128,84	2204602,70
57	522156,40	2204566,64
58	522183,33	2204530,10
59	522209,61	2204493,11
60	522235,24	2204455,66
61	522260,21	2204417,77
62	522284,52	2204379,45
63	522308,16	2204340,72
64	522331,70	2204300,56
65	522353,81	2204261,26
66	522375,31	2204221,45
67	522396,14	2204181,22
68	522416,29	2204140,58
69	522435,76	2204099,54
70	522454,26	2204058,71
71	522472,35	2204016,89
72	522489,76	2203974,61
73	522506,10	2203932,86
74	522522,14	2203889,69

Обозначение характерных точек границ	Координаты МСК-52 зона 2	
	X	Y
75	522536,67	2203848,39
76	522551,25	2203804,56
77	522573,36	2203734,17
78	522654,35	2203763,90
1	523018,96	2203897,72
Контур 2		
79	521010,17	2204244,27
80	521183,75	2204474,62
81	521173,91	2204484,34
82	521081,19	2204565,80
83	520987,19	2204639,26
84	520913,66	2204690,52
85	520877,89	2204715,11
86	520775,35	2204777,31
87	520664,65	2204836,16
88	520554,87	2204886,56
89	520439,29	2204931,84
90	520320,11	2204970,71
91	520201,06	2205001,97
92	520167,04	2205009,11
93	520074,76	2205027,45
94	519950,44	2205044,79
95	519829,73	2205054,49
96	519704,63	2205057,38
97	519583,66	2205053,14
98	519456,59	2205041,38
99	519336,97	2205023,12
100	519212,35	2204996,74
101	519095,48	2204964,66
102	518978,21	2204925,17
103	518861,73	2204878,26
104	518750,59	2204825,75
105	518640,93	2204765,99
106	518536,04	2204700,58
107	518434,03	2204628,46
108	518337,48	2204551,35
109	518244,51	2204467,86
110	518157,53	2204380,02
111	518074,91	2204286,32
112	517998,78	2204189,07
113	517927,34	2204086,03

Обозначение характерных точек границ	Координаты МСК-52 зона 2	
	X	Y
114	517863,98	2203982,16
115	517835,33	2203929,04
116	517796,25	2203903,12
117	517697,18	2203828,99
118	517604,22	2203750,67
119	517546,05	2203695,89
120	517508,72	2203660,35
121	517426,42	2203572,50
122	517348,06	2203478,74
123	517274,47	2203379,74
124	517205,49	2203274,82
125	517144,25	2203168,64
126	517087,19	2203055,17
127	517039,91	2202945,42
128	516995,62	2202824,45
129	516974,19	2202753,43
130	516959,93	2202705,20
131	516956,02	2202690,74
132	516932,73	2202590,46
133	516930,53	2202581,29
134	516909,32	2202459,89
135	516907,66	2202448,81
136	517156,82	2202466,91
137	517201,43	2202470,15
138	517211,55	2202526,62
139	517214,42	2202538,62
140	517232,67	2202617,30
141	517236,63	2202632,10
142	517256,34	2202698,69
143	517267,37	2202734,68
144	517304,93	2202837,59
145	517329,51	2202895,10
146	517347,36	2202935,81
147	517396,32	2203033,09
148	517451,79	2203128,73
149	517509,46	2203216,35
150	517534,70	2203250,30
151	517524,54	2203254,33
152	517554,54	2203342,88
153	517585,23	2203383,81

Обозначение характерных точек границ	Координаты МСК-52 зона 2	
	X	Y
154	517588,78	2203388,92
155	517680,56	2203504,39
156	517694,01	2203498,44
157	517702,89	2203502,65
158	517705,34	2203500,54
159	517723,15	2203469,47
160	517737,85	2203483,48
161	517797,43	2203539,40
162	517877,50	2203606,63
163	517965,61	2203672,13
164	518054,32	2203730,56
165	518062,17	2203746,43
166	518112,15	2203839,98
167	518167,33	2203930,41
168	518228,97	2204019,31
169	518295,30	2204104,00
170	518366,44	2204184,66
171	518442,26	2204261,19
172	518522,31	2204333,07
173	518606,46	2204400,24
174	518694,28	2204462,32
175	518785,70	2204519,30
176	518880,10	2204570,74
177	518976,66	2204616,34
178	519077,23	2204656,84
179	519179,50	2204691,25
180	519280,08	2204718,85
181	519388,70	2204741,80
182	519491,57	2204757,50
183	519602,36	2204767,72
184	519706,47	2204771,36
185	519815,29	2204768,82
186	519919,39	2204760,44
187	520025,97	2204745,62
188	520073,03	2204736,26
189	520136,35	2204723,38
190	520240,25	2204696,05
191	520342,69	2204662,63
192	520441,63	2204623,95
193	520535,41	2204581,04
194	520571,32	2204562,08

Обозначение характерных точек границ	Координаты МСК-52 зона 2	
	X	Y
195	520638,52	2204525,93
196	520727,49	2204471,56
197	520814,42	2204411,41
198	520897,01	2204347,02
199	520956,47	2204294,92
200	520983,66	2204270,44
79	521010,17	2204244,27
Контур 3		
201	522174,70	2202912,63
202	522213,63	2202965,60
203	522241,87	2203022,24
204	522257,24	2203071,85
205	522262,58	2203090,25
206	522263,34	2203095,94
207	522269,83	2203154,68
208	522269,57	2203164,27
209	522212,79	2203160,15
210	522212,62	2203156,36
211	522206,71	2203102,16
212	522204,08	2203092,87
213	522189,43	2203044,66
214	522164,84	2202995,34
215	522131,03	2202949,63
216	522108,88	2202928,60
217	522112,36	2202916,87
218	522114,57	2202866,37
219	522107,88	2202854,18
220	522125,49	2202865,86
221	522131,83	2202871,58
201	522174,70	2202912,63
Контур 4		
222	515772,78	2201586,25
223	515607,34	2202354,36
224	515578,74	2202352,28
225	515219,97	2202326,22
226	515408,17	2201452,43
227	515435,20	2201462,35
222	515772,78	2201586,25
Контур 5		
228	523937,68	2203285,45

Обозначение характерных точек границ	Координаты МСК-52 зона 2	
	X	Y
229	523755,65	2204130,60
230	523659,13	2204101,08
231	523386,53	2204017,74
232	523550,32	2203257,31
233	523660,19	2203265,29
228	523937,68	2203285,45
Контур 6		
234	520717,28	2200827,17
235	520788,82	2200923,97
236	520855,78	2201026,20
237	520917,30	2201132,97
238	520934,40	2201166,27
239	521003,90	2201215,74
240	521100,89	2201293,37
241	521188,74	2201372,45
242	521221,47	2201404,96
243	521282,99	2201467,45
244	521362,02	2201557,59
245	521437,01	2201653,56
246	521508,81	2201757,16
247	521572,56	2201861,70
248	521598,20	2201909,37
249	521633,14	2201975,31
250	521684,38	2202087,15
251	521728,65	2202200,53
252	521766,52	2202316,77
253	521778,92	2202362,69
254	521589,72	2202484,83
255	521524,98	2202526,63
256	521521,42	2202508,68
257	521505,96	2202449,13
258	521491,85	2202396,57
259	521458,95	2202295,85
260	521421,04	2202198,78
261	521377,14	2202102,88
262	521359,29	2202069,17
263	521320,30	2201997,09
264	521268,74	2201912,67
265	521206,82	2201823,31
266	521141,34	2201739,58

Обозначение характерных точек границ	Координаты МСК-52 зона 2	
	X	Y
267	521073,41	2201662,13
268	521031,72	2201619,77
269	520990,83	2201578,96
270	520913,27	2201509,39
271	520831,45	2201443,95
272	520740,37	2201379,62
273	520712,18	2201361,94
274	520664,78	2201267,69
275	520612,08	2201176,27
276	520553,60	2201087,05
277	520492,08	2201003,82
278	520469,18	2200976,24
279	520416,50	2200913,80
280	520344,81	2200837,78
281	520267,33	2200764,45
282	520188,28	2200697,66
283	520159,62	2200676,10
284	520093,97	2200627,49
285	520006,69	2200570,05
286	519914,39	2200516,57
287	519822,07	2200469,81
288	519789,20	2200455,44
289	519714,11	2200423,28
290	519615,96	2200387,53
291	519513,80	2200356,77
292	519413,18	2200332,56
293	519377,88	2200326,15
294	519297,93	2200312,24
295	519192,58	2200299,98
296	519084,43	2200293,69
297	518975,46	2200293,75
298	518868,52	2200299,98
299	518761,37	2200312,50
300	518655,17	2200331,22
301	518550,24	2200356,05
302	518446,33	2200387,16
303	518343,92	2200424,48
304	518243,33	2200468,02
305	518145,25	2200517,56
306	518054,15	2200570,25

Обозначение характерных точек границ	Координаты МСК-52 зона 2	
	X	Y
307	517961,43	2200631,54
308	517873,94	2200697,11
309	517795,47	2200762,99
310	517717,21	2200836,81
311	517642,69	2200915,84
312	517572,28	2200999,94
313	517509,10	2201084,79
314	517449,05	2201176,22
315	517395,00	2201269,97
316	517346,32	2201367,03
317	517301,49	2201472,22
318	517267,15	2201566,71
319	517248,20	2201629,21
320	517236,05	2201670,95
321	517211,29	2201775,68
322	517192,60	2201881,97
323	517180,07	2201989,13
324	517173,86	2202095,94
325	517173,86	2202100,49
326	516892,95	2201997,39
327	516895,08	2201962,87
328	516909,49	2201839,92
329	516931,18	2201716,85
330	516935,33	2201697,53
331	516959,46	2201597,43
332	516995,61	2201476,28
333	517038,70	2201357,85
334	517087,80	2201244,17
335	517141,12	2201138,03
336	517206,02	2201025,01
337	517272,64	2200923,69
338	517349,08	2200820,70
339	517429,13	2200725,31
340	517515,21	2200634,06
341	517605,99	2200548,47
342	517699,80	2200469,81
343	517800,55	2200394,68
344	517905,20	2200325,83
345	518012,12	2200264,10
346	518124,38	2200207,65

Обозначение характерных точек границ	Координаты МСК-52 зона 2	
	X	Y
347	518240,66	2200157,48
348	518357,52	2200115,06
349	518476,73	2200079,45
350	518597,69	2200050,85
351	518721,23	2200029,10
352	518844,86	2200014,74
353	518969,86	2200007,53
354	519039,84	2200007,42
355	519043,45	2200006,10
356	519096,90	2199988,22
357	519149,94	2199971,50
358	519202,42	2199955,97
359	519255,80	2199941,16
360	519277,37	2200021,64
361	519341,74	2200029,36
362	519421,41	2200043,29
363	519472,14	2200052,48
364	519589,16	2200080,65
365	519709,47	2200116,93
366	519823,41	2200158,66
367	519896,78	2200190,24
368	519944,03	2200210,88
369	520051,40	2200265,28
370	520160,09	2200328,32
371	520261,34	2200395,21
372	520325,46	2200442,86
373	520366,68	2200473,83
374	520458,61	2200551,53
375	520549,83	2200637,94
376	520632,92	2200726,37
377	520684,33	2200787,54
234	520717,28	2200827,17
Сектор 17		
Набс от 120,00 м до 125,00 м		
Контур 1		
Внешняя граница		
1	513881,90	2201278,13
2	513889,13	2201287,18
3	513896,90	2201297,67
4	513902,64	2201308,23
5	513908,25	2201319,46

Обозначение характерных точек границ	Координаты МСК-52 зона 2	
	X	Y
6	513912,79	2201333,28
7	513916,30	2201345,10
8	513918,92	2201367,91
9	513918,65	2201378,76
10	513917,85	2201391,96
11	513912,22	2201417,41
12	513910,08	2201422,97
13	513902,97	2201439,18
14	513889,13	2201460,77
15	513884,71	2201465,75
16	513873,07	2201477,93
17	513867,04	2201482,93
18	513853,15	2201493,22
19	513844,25	2201497,99
20	513830,59	2201504,82
21	513825,69	2201506,56
22	513808,11	2201511,68
23	513796,77	2201513,35
24	513783,86	2201514,82
25	513772,22	2201514,53
26	513759,16	2201513,74
27	513747,85	2201511,44
28	513735,09	2201508,38
29	513725,33	2201504,62
30	513713,28	2201499,44
31	513691,03	2201485,23
32	513682,77	2201477,88
33	513673,39	2201468,98
34	513666,13	2201459,83
35	513658,38	2201449,37
36	513652,66	2201438,75
37	513647,02	2201427,45
38	513642,82	2201414,58
39	513639,11	2201402,05
40	513636,48	2201379,10
41	513636,83	2201367,81
42	513637,62	2201354,90
43	513639,97	2201343,48
44	513643,00	2201330,85
45	513647,38	2201319,82

Обозначение характерных точек границ	Координаты МСК-52 зона 2	
	X	Y
46	513652,40	2201308,28
47	513658,60	2201298,17
48	513665,73	2201287,39
49	513672,99	2201279,17
50	513682,50	2201269,17
51	513702,99	2201253,52
52	513709,94	2201249,86
53	513724,37	2201242,67
54	513729,92	2201240,64
55	513747,51	2201235,52
56	513758,85	2201233,88
57	513771,69	2201232,42
58	513783,32	2201232,73
59	513796,32	2201233,52
60	513807,61	2201235,82
61	513820,33	2201238,87
62	513831,10	2201243,11
63	513843,01	2201248,28
64	513864,40	2201262,01
65	513872,75	2201269,46
1	513881,90	2201278,13
Внутренняя граница		
66	513840,73	2201295,98
67	513868,18	2201331,01
68	513877,71	2201374,48
69	513867,43	2201417,78
70	513839,39	2201452,34
71	513799,13	2201471,31
72	513754,62	2201470,92
73	513714,69	2201451,27
74	513687,24	2201416,24
75	513677,71	2201372,77
76	513687,99	2201329,47
77	513716,03	2201294,91
78	513756,29	2201275,95
79	513800,80	2201276,33
66	513840,73	2201295,98
Контур 2		
80	523659,13	2204101,08
81	523657,76	2204105,56

Обозначение характерных точек границ	Координаты МСК-52 зона 2	
	X	Y
82	523637,78	2204168,64
83	523617,09	2204230,19
84	523595,35	2204291,33
85	523571,87	2204353,88
86	523548,02	2204414,13
87	523523,17	2204473,91
88	523497,31	2204533,18
89	523469,85	2204593,25
90	523441,22	2204653,07
91	523412,41	2204710,65
92	523381,92	2204769,03
93	523350,62	2204826,49
94	523318,38	2204883,28
95	523284,83	2204940,06
96	523250,59	2204995,75
97	523215,38	2205050,83
98	523179,21	2205105,29
99	523142,10	2205159,12
100	523104,05	2205212,28
101	523065,08	2205264,78
102	523025,20	2205316,59
103	522984,42	2205367,69
104	522942,58	2205418,29
105	522900,23	2205467,72
106	522856,84	2205516,61
107	522812,60	2205564,74
108	522767,52	2205612,10
109	522721,63	2205658,65
110	522674,93	2205704,40
111	522627,44	2205749,33
112	522579,18	2205793,42
113	522530,15	2205836,67
114	522480,37	2205879,05
115	522429,86	2205920,56
116	522378,63	2205961,18
117	522331,28	2205997,45
118	522238,28	2205874,04
119	522065,65	2205645,48
120	521986,49	2205539,89
121	522030,51	2205506,11

Обозначение характерных точек границ	Координаты МСК-52 зона 2	
	X	Y
122	522073,85	2205471,63
123	522116,58	2205436,40
124	522158,69	2205400,44
125	522200,16	2205363,74
126	522240,99	2205326,33
127	522281,15	2205288,21
128	522320,65	2205249,39
129	522359,46	2205209,90
130	522397,57	2205169,73
131	522434,98	2205128,91
132	522471,67	2205087,44
133	522507,48	2205045,51
134	522542,85	2205002,59
135	522577,33	2204959,25
136	522611,04	2204915,31
137	522643,98	2204870,79
138	522676,14	2204825,71
139	522707,50	2204780,07
140	522738,07	2204733,89
141	522767,82	2204687,18
142	522796,75	2204639,97
143	522825,05	2204591,91
144	522852,27	2204543,78
145	522878,80	2204494,90
146	522903,80	2204446,86
147	522928,78	2204396,79
148	522952,93	2204346,13
149	522975,53	2204296,51
150	522997,99	2204244,85
151	523018,91	2204194,33
152	523038,98	2204143,38
153	523058,78	2204090,42
154	523077,09	2204038,68
155	523094,52	2203986,58
156	523111,24	2203933,58
157	523143,73	2203943,51
158	523386,53	2204017,74
80	523659,13	2204101,08
Контур 3		
159	521183,75	2204474,62

Обозначение характерных точек границ	Координаты МСК-52 зона 2	
	X	Y
160	521296,89	2204624,77
161	521356,88	2204704,37
162	521262,89	2204786,74
163	521154,66	2204871,21
164	521039,68	2204950,88
165	521006,74	2204971,36
166	520914,84	2205027,10
167	520789,11	2205093,77
168	520664,22	2205150,93
169	520532,16	2205202,49
170	520398,28	2205245,92
171	520261,84	2205281,59
172	520124,36	2205309,10
173	519984,11	2205328,78
174	519844,33	2205340,15
175	519702,81	2205343,41
176	519565,37	2205338,57
177	519421,62	2205325,27
178	519285,70	2205304,50
179	519144,62	2205274,64
180	519011,92	2205238,20
181	518879,19	2205193,50
182	518747,21	2205140,36
183	518617,35	2205078,99
184	518496,57	2205012,90
185	518374,30	2204936,64
186	518261,99	2204856,96
187	518149,42	2204767,03
188	518047,11	2204674,84
189	517945,73	2204572,43
190	517854,82	2204469,00
191	517768,60	2204358,84
192	517687,60	2204242,02
193	517617,24	2204126,69
194	517517,34	2204051,73
195	517411,49	2203962,36
196	517308,24	2203864,53
197	517213,97	2203764,19
198	517123,44	2203656,09
199	517038,33	2203541,57
200	516961,62	2203424,62

Обозначение характерных точек границ	Координаты МСК-52 зона 2	
	X	Y
201	516891,99	2203303,85
202	516827,44	2203175,37
203	516773,64	2203050,39
204	516723,53	2202913,24
205	516683,11	2202777,91
206	516679,88	2202766,30
207	516651,04	2202642,30
208	516649,71	2202636,82
209	516637,29	2202565,96
210	516626,16	2202501,40
211	516617,36	2202427,73
212	516769,45	2202438,78
213	516907,66	2202448,81
214	516909,32	2202459,89
215	516930,53	2202581,29
216	516932,73	2202590,46
217	516956,02	2202690,74
218	516959,93	2202705,20
219	516974,19	2202753,43
220	516995,62	2202824,45
221	517039,91	2202945,42
222	517087,19	2203055,17
223	517144,25	2203168,64
224	517205,49	2203274,82
225	517274,47	2203379,74
226	517348,06	2203478,74
227	517426,42	2203572,50
228	517508,72	2203660,35
229	517546,05	2203695,89
230	517604,22	2203750,67
231	517697,18	2203828,99
232	517796,25	2203903,12
233	517835,33	2203929,04
234	517863,98	2203982,16
235	517927,34	2204086,03
236	517998,78	2204189,07
237	518074,91	2204286,32
238	518157,53	2204380,02
239	518244,51	2204467,86
240	518337,48	2204551,35

Обозначение характерных точек границ	Координаты МСК-52 зона 2	
	X	Y
241	518434,03	2204628,46
242	518536,04	2204700,58
243	518640,93	2204765,99
244	518750,59	2204825,75
245	518861,73	2204878,26
246	518978,21	2204925,17
247	519095,48	2204964,66
248	519212,35	2204996,74
249	519336,97	2205023,12
250	519456,59	2205041,38
251	519583,66	2205053,14
252	519704,63	2205057,38
253	519829,73	2205054,49
254	519950,44	2205044,79
255	520074,76	2205027,45
256	520167,04	2205009,11
257	520201,06	2205001,97
258	520320,11	2204970,71
259	520439,29	2204931,84
260	520554,87	2204886,56
261	520664,65	2204836,16
262	520775,35	2204777,31
263	520877,89	2204715,11
264	520913,66	2204690,52
265	520987,19	2204639,26
266	521081,19	2204565,80
267	521173,91	2204484,34
159	521183,75	2204474,62
Контур 4		
268	515408,17	2201452,43
269	515219,97	2202326,22
270	515191,37	2202324,14
271	514832,60	2202298,08
272	515043,56	2201318,61
268	515408,17	2201452,43
Контур 5		
273	524325,05	2203313,58
274	524124,78	2204243,45
275	523755,65	2204130,60
276	523937,68	2203285,45

Обозначение характерных точек границ	Координаты МСК-52 зона 2	
	X	Y
277	523945,94	2203286,04
278	524231,68	2203306,80
273	524325,05	2203313,58
Контур 6		
279	520848,91	2200538,48
280	520940,11	2200647,64
281	521022,09	2200758,24
282	521099,46	2200876,12
283	521155,01	2200972,34
284	521176,88	2200987,91
285	521288,30	2201077,18
286	521390,28	2201169,24
287	521491,89	2201272,09
288	521582,33	2201375,18
289	521669,66	2201486,98
290	521750,96	2201604,68
291	521824,33	2201725,50
292	521888,67	2201846,89
293	521947,78	2201975,64
294	521997,94	2202104,17
295	522029,55	2202200,89
296	521930,01	2202265,15
297	521778,92	2202362,69
298	521766,52	2202316,77
299	521728,65	2202200,53
300	521684,38	2202087,15
301	521633,14	2201975,31
302	521598,20	2201909,37
303	521572,56	2201861,70
304	521508,81	2201757,16
305	521437,01	2201653,56
306	521362,02	2201557,59
307	521282,99	2201467,45
308	521221,47	2201404,96
309	521188,74	2201372,45
310	521100,89	2201293,37
311	521003,90	2201215,74
312	520934,40	2201166,27
313	520917,30	2201132,97
314	520855,78	2201026,20

Обозначение характерных точек границ	Координаты МСК-52 зона 2	
	X	Y
315	520788,82	2200923,97
316	520717,28	2200827,17
317	520684,33	2200787,54
318	520632,92	2200726,37
319	520549,83	2200637,94
320	520458,61	2200551,53
321	520366,68	2200473,83
322	520325,46	2200442,86
323	520261,34	2200395,21
324	520160,09	2200328,32
325	520051,40	2200265,28
326	519944,03	2200210,88
327	519896,78	2200190,24
328	519823,41	2200158,66
329	519709,47	2200116,93
330	519589,16	2200080,65
331	519472,14	2200052,48
332	519421,41	2200043,29
333	519341,74	2200029,36
334	519277,37	2200021,64
335	519255,80	2199941,16
336	519202,42	2199955,97
337	519149,94	2199971,50
338	519096,90	2199988,22
339	519043,45	2200006,10
340	519039,84	2200007,42
341	518969,86	2200007,53
342	518844,86	2200014,74
343	518721,23	2200029,10
344	518597,69	2200050,85
345	518476,73	2200079,45
346	518357,52	2200115,06
347	518240,66	2200157,48
348	518124,38	2200207,65
349	518012,12	2200264,10
350	517905,20	2200325,83
351	517800,55	2200394,68
352	517699,80	2200469,81
353	517605,99	2200548,47
354	517515,21	2200634,06

Обозначение характерных точек границ	Координаты МСК-52 зона 2	
	X	Y
355	517429,13	2200725,31
356	517349,08	2200820,70
357	517272,64	2200923,69
358	517206,02	2201025,01
359	517141,12	2201138,03
360	517087,80	2201244,17
361	517038,70	2201357,85
362	516995,61	2201476,28
363	516959,46	2201597,43
364	516935,33	2201697,53
365	516931,18	2201716,85
366	516909,49	2201839,92
367	516895,08	2201962,87
368	516892,95	2201997,39
369	516866,60	2201987,72
370	516511,61	2201857,42
371	516516,41	2201842,65
372	516536,60	2201782,58
373	516559,14	2201719,17
374	516581,98	2201658,39
375	516605,72	2201598,36
376	516630,88	2201537,84
377	516656,94	2201478,12
378	516684,07	2201418,78
379	516712,50	2201359,36
380	516741,69	2201301,01
381	516772,37	2201242,27
382	516793,60	2201203,14
383	516829,07	2201121,81
384	516892,28	2200996,15
385	516962,97	2200873,85
386	517041,10	2200755,16
387	517125,97	2200641,35
388	517217,21	2200532,83
389	517313,86	2200430,63
390	517416,14	2200334,29
391	517521,19	2200246,23
392	517638,14	2200158,88
393	517660,46	2200143,85
394	517674,25	2200132,27
395	517723,46	2200091,84

Обозначение характерных точек границ	Координаты МСК-52 зона 2	
	X	Y
396	517774,53	2200051,32
397	517826,00	2200011,92
398	517879,59	2199972,37
399	517933,40	2199934,11
400	517987,28	2199897,20
401	518040,37	2199862,17
402	518096,39	2199826,58
403	518151,94	2199792,64
404	518208,01	2199759,71
405	518264,69	2199727,72
406	518322,57	2199696,39
407	518380,57	2199666,29
408	518439,72	2199636,89
409	518499,05	2199608,70
410	518557,22	2199582,28
411	518618,35	2199555,79
412	518677,94	2199531,20
413	518739,09	2199507,20
414	518800,93	2199484,18
415	518861,71	2199462,74
416	518925,78	2199441,41
417	518987,30	2199422,12
418	519049,06	2199403,92
419	519107,52	2199387,75
420	519120,32	2199435,53
421	519198,43	2199727,04
421	519198,43	2199727,04
422	519249,34	2199730,16
423	519388,57	2199746,85
424	519530,04	2199772,19
425	519664,03	2199804,41
426	519796,38	2199844,32
427	519820,49	2199852,74
428	519934,20	2199894,61
429	520065,01	2199951,50
430	520187,96	2200013,75
431	520311,00	2200085,13
432	520425,86	2200161,03
433	520538,88	2200245,33
434	520558,64	2200261,48

Обозначение характерных точек границ	Координаты МСК-52 зона 2	
	X	Y
435	520651,20	2200339,73
436	520754,66	2200437,93
279	520848,91	2200538,48
Контур 7		
437	522079,42	2202382,52
438	522105,01	2202511,25
439	522114,61	2202577,73
440	522124,69	2202650,02
441	522136,43	2202791,64
442	522137,16	2202805,19
443	522162,20	2202821,92
444	522216,85	2202874,15
445	522236,00	2202899,85
446	522263,11	2202936,82
447	522295,88	2203003,04
448	522313,29	2203060,58
449	522318,61	2203079,02
450	522324,94	2203135,94
451	522327,00	2203153,59
452	522326,35	2203168,40
453	522269,57	2203164,27
454	522269,83	2203154,68
455	522263,34	2203095,94
456	522262,58	2203090,25
457	522257,24	2203071,85
458	522241,87	2203022,24
459	522213,63	2202965,60
460	522174,70	2202912,63
461	522131,83	2202871,58
462	522125,49	2202865,86
463	522107,88	2202854,18
464	522098,95	2202837,92
465	522020,47	2202746,94
466	522005,16	2202742,52
467	521978,56	2202738,88
468	522066,27	2202331,67
469	522070,43	2202347,61
470	522078,73	2202379,50
437	522079,42	2202382,52
Сектор 18		

Обозначение характерных точек границ	Координаты МСК-52 зона 2	
	X	Y
Набс от 125,00 м до 130,00 м		
Контур 1		
1	521356,88	2204704,37
2	521529,42	2204933,34
3	521446,26	2205006,22
4	521321,79	2205103,43
5	521191,95	2205193,17
6	521057,85	2205274,75
7	520918,15	2205348,98
8	520775,52	2205414,42
9	520628,25	2205471,89
10	520481,49	2205519,51
11	520325,99	2205560,33
12	520175,04	2205590,53
13	520015,49	2205613,08
14	519862,03	2205625,56
15	519700,98	2205629,43
16	519547,08	2205624,00
17	519386,65	2205609,15
18	519234,44	2205585,89
19	519076,89	2205552,53
20	518928,35	2205511,74
21	518775,76	2205460,33
22	518632,70	2205402,45
23	518487,37	2205333,78
24	518352,20	2205259,81
25	518215,62	2205174,61
26	518089,95	2205085,45
27	517964,18	2204984,97
28	517849,71	2204881,82
29	517736,45	2204767,41
30	517634,73	2204651,67
31	517535,54	2204524,91
32	517447,86	2204398,01
33	517401,64	2204322,59
34	517341,60	2204277,54
35	517220,42	2204175,45
36	517105,33	2204066,38
37	516997,55	2203951,62
38	516895,90	2203829,93

Обозначение характерных точек границ	Координаты МСК-52 зона 2	
	X	Y
39	516803,76	2203705,54
40	516717,59	2203574,19
41	516638,24	2203436,46
42	516567,46	2203295,11
43	516505,10	2203150,03
44	516451,56	2203002,41
45	516406,40	2202851,08
46	516403,39	2202840,40
47	516369,35	2202694,13
48	516368,58	2202690,92
49	516342,62	2202540,71
50	516327,05	2202406,64
51	516382,08	2202410,64
52	516617,36	2202427,73
53	516626,16	2202501,40
54	516637,29	2202565,96
55	516649,71	2202636,82
56	516651,04	2202642,30
57	516679,88	2202766,30
58	516683,11	2202777,91
59	516723,53	2202913,24
60	516773,64	2203050,39
61	516827,44	2203175,37
62	516891,99	2203303,85
63	516961,62	2203424,62
64	517038,33	2203541,57
65	517123,44	2203656,09
66	517213,97	2203764,19
67	517308,24	2203864,53
68	517411,49	2203962,36
69	517517,34	2204051,73
70	517617,24	2204126,69
71	517687,60	2204242,02
72	517768,60	2204358,84
73	517854,82	2204469,00
74	517945,73	2204572,43
75	518047,11	2204674,84
76	518149,42	2204767,03
77	518261,99	2204856,96
78	518374,30	2204936,64

Обозначение характерных точек границ	Координаты МСК-52 зона 2	
	X	Y
79	518496,57	2205012,90
80	518617,35	2205078,99
81	518747,21	2205140,36
82	518879,19	2205193,50
83	519011,92	2205238,20
84	519144,62	2205274,64
85	519285,70	2205304,50
86	519421,62	2205325,27
87	519565,37	2205338,57
88	519702,81	2205343,41
89	519844,33	2205340,15
90	519984,11	2205328,78
91	520124,36	2205309,10
92	520261,84	2205281,59
93	520398,28	2205245,92
94	520532,16	2205202,49
95	520664,22	2205150,93
96	520789,11	2205093,77
97	520914,84	2205027,10
98	521006,74	2204971,36
99	521039,68	2204950,88
100	521154,66	2204871,21
101	521262,89	2204786,74
1	521356,88	2204704,37
Контур 2		
102	521165,08	2200470,71
103	521256,95	2200594,69
104	521343,12	2200726,00
105	521374,35	2200779,59
106	521374,37	2200779,57
107	521470,35	2200856,67
108	521585,84	2200960,60
109	521699,36	2201075,27
110	521802,86	2201193,04
111	521900,20	2201317,68
112	521989,73	2201447,28
113	522071,61	2201581,87
114	522145,25	2201720,48
115	522211,17	2201864,12
116	522268,33	2202010,63
117	522315,75	2202156,53

Обозначение характерных точек границ	Координаты МСК-52 зона 2	
	X	Y
118	522350,95	2202290,36
119	522357,63	2202315,98
120	522387,00	2202463,36
121	522404,16	2202584,18
122	522409,46	2202622,25
123	522421,66	2202770,91
124	522425,93	2202931,65
125	522420,69	2203091,01
126	522413,13	2203174,70
127	522388,22	2203172,89
128	522326,35	2203168,40
129	522327,00	2203153,59
130	522324,94	2203135,94
131	522318,61	2203079,02
132	522313,29	2203060,58
133	522295,88	2203003,04
134	522263,11	2202936,82
135	522236,00	2202899,85
136	522216,85	2202874,15
137	522162,20	2202821,92
138	522137,16	2202805,19
139	522136,43	2202791,64
140	522124,69	2202650,02
141	522114,61	2202577,73
142	522105,01	2202511,25
143	522079,42	2202382,52
144	522078,73	2202379,50
145	522070,43	2202347,61
146	522066,27	2202331,67
147	522104,91	2202152,24
148	522029,55	2202200,89
149	521997,94	2202104,17
150	521947,78	2201975,64
151	521888,67	2201846,89
152	521824,33	2201725,50
153	521750,96	2201604,68
154	521669,66	2201486,98
155	521582,33	2201375,18
156	521491,89	2201272,09
157	521390,28	2201169,24

Обозначение характерных точек границ	Координаты МСК-52 зона 2	
	X	Y
158	521288,30	2201077,18
159	521176,88	2200987,91
160	521155,01	2200972,34
161	521099,46	2200876,12
162	521022,09	2200758,24
163	520940,11	2200647,64
164	520848,91	2200538,48
165	520754,66	2200437,93
166	520651,20	2200339,73
167	520558,64	2200261,48
168	520538,88	2200245,33
169	520425,86	2200161,03
170	520311,00	2200085,13
171	520187,96	2200013,75
172	520065,01	2199951,50
173	519934,20	2199894,61
174	519820,49	2199852,74
175	519796,38	2199844,32
176	519664,03	2199804,41
177	519530,04	2199772,19
178	519388,57	2199746,85
179	519249,34	2199730,16
180	519198,43	2199727,04
181	519120,32	2199435,53
182	519269,25	2199444,79
183	519307,84	2199448,95
184	519428,10	2199463,48
185	519586,05	2199491,57
186	519739,15	2199528,24
187	519890,96	2199574,05
188	520038,77	2199628,24
189	520184,23	2199691,36
190	520324,75	2199762,34
191	520461,89	2199841,93
192	520593,23	2199928,75
193	520720,20	2200023,71
194	520840,57	2200125,19
195	520955,66	2200234,25
196	521063,43	2200349,02
102	521165,08	2200470,71

Обозначение характерных точек границ	Координаты МСК-52 зона 2	
	X	Y
Контур 3		
197	515043,56	2201318,61
198	514832,60	2202298,08
199	514803,99	2202296,01
200	514445,23	2202269,94
201	514678,95	2201184,78
202	514897,12	2201264,86
197	515043,56	2201318,61
Контур 4		
203	524712,42	2203341,72
204	524493,90	2204356,30
205	524207,02	2204268,59
206	524204,33	2204277,41
207	524181,10	2204350,49
208	524157,15	2204421,50
209	524131,99	2204492,05
210	524105,61	2204562,13
211	524077,24	2204633,69
212	524048,45	2204702,71
213	524018,50	2204771,16
214	523986,61	2204840,73
215	523954,35	2204907,94
216	523920,27	2204975,89
217	523885,80	2205041,74
218	523849,69	2205107,90
219	523812,45	2205173,39
220	523773,18	2205239,71
221	523733,63	2205303,88
222	523692,97	2205367,35
223	523651,20	2205430,09
224	523608,35	2205492,10
225	523564,42	2205553,36
226	523519,43	2205613,83
227	523473,39	2205673,52
228	523426,32	2205732,39
229	523378,04	2205790,64
230	523329,12	2205847,62
231	523279,04	2205903,94
232	523227,97	2205959,38
233	523175,95	2206013,92

Обозначение характерных точек границ	Координаты МСК-52 зона 2	
	X	Y
234	523122,98	2206067,54
235	523069,09	2206120,24
236	523014,28	2206171,98
237	522958,58	2206222,76
238	522901,99	2206272,56
239	522844,55	2206321,37
240	522786,27	2206369,16
241	522727,16	2206415,94
242	522676,08	2206455,01
243	522583,04	2206331,54
244	522410,66	2206102,79
245	522331,28	2205997,45
246	522378,63	2205961,18
247	522429,86	2205920,56
248	522480,37	2205879,05
249	522530,15	2205836,67
250	522579,18	2205793,42
251	522627,44	2205749,33
252	522674,93	2205704,40
253	522721,63	2205658,65
254	522767,52	2205612,10
255	522812,60	2205564,74
256	522856,84	2205516,61
257	522900,23	2205467,72
258	522942,58	2205418,29
259	522984,42	2205367,69
260	523025,20	2205316,59
261	523065,08	2205264,78
262	523104,05	2205212,28
263	523142,10	2205159,12
264	523179,21	2205105,29
265	523215,38	2205050,83
266	523250,59	2204995,75
267	523284,83	2204940,06
268	523318,38	2204883,28
269	523350,62	2204826,49
270	523381,92	2204769,03
271	523412,41	2204710,65
272	523441,22	2204653,07
273	523469,85	2204593,25

Обозначение характерных точек границ	Координаты МСК-52 зона 2	
	X	Y
274	523497,31	2204533,18
275	523523,17	2204473,91
276	523548,02	2204414,13
277	523571,87	2204353,88
278	523595,35	2204291,33
279	523617,09	2204230,19
280	523637,78	2204168,64
281	523657,76	2204105,56
282	523659,13	2204101,08
283	523755,65	2204130,60
284	524124,78	2204243,45
285	524325,05	2203313,58
286	524506,99	2203326,80
203	524712,42	2203341,72
Контур 5		
287	518959,23	2198834,35
288	519007,74	2199015,37
289	519045,26	2199155,42
290	519107,52	2199387,75
291	519049,06	2199403,92
292	518987,30	2199422,12
293	518925,78	2199441,41
294	518861,71	2199462,74
295	518800,93	2199484,18
296	518739,09	2199507,20
297	518677,94	2199531,20
298	518618,35	2199555,79
299	518557,22	2199582,28
300	518499,05	2199608,70
301	518439,72	2199636,89
302	518380,57	2199666,29
303	518322,57	2199696,39
304	518264,69	2199727,72
305	518208,01	2199759,71
306	518151,94	2199792,64
307	518096,39	2199826,58
308	518040,37	2199862,17
309	517987,28	2199897,20
310	517933,40	2199934,11
311	517879,59	2199972,37

Обозначение характерных точек границ	Координаты МСК-52 зона 2	
	X	Y
312	517826,00	2200011,92
313	517774,53	2200051,32
314	517723,46	2200091,84
315	517674,25	2200132,27
316	517660,46	2200143,85
317	517638,14	2200158,88
318	517521,19	2200246,23
319	517416,14	2200334,29
320	517313,86	2200430,63
321	517217,21	2200532,83
322	517125,97	2200641,35
323	517041,10	2200755,16
324	516962,97	2200873,85
325	516892,28	2200996,15
326	516829,07	2201121,81
327	516793,60	2201203,14
328	516772,37	2201242,27
329	516741,69	2201301,01
330	516712,50	2201359,36
331	516684,07	2201418,78
332	516656,94	2201478,12
333	516630,88	2201537,84
334	516605,72	2201598,36
335	516581,98	2201658,39
336	516559,14	2201719,17
337	516536,60	2201782,58
338	516516,41	2201842,65
339	516511,61	2201857,42
340	516501,99	2201853,89
341	516137,38	2201720,07
342	515973,38	2201659,88
343	515996,57	2201591,16
344	516022,60	2201518,19
345	516048,71	2201448,88
346	516076,68	2201378,36
347	516105,51	2201309,24
348	516136,14	2201239,24
349	516166,67	2201172,67
350	516199,97	2201103,25
351	516233,24	2201036,92
352	516268,38	2200969,77

Обозначение характерных точек границ	Координаты МСК-52 зона 2	
	X	Y
353	516304,62	2200903,38
354	516342,20	2200837,34
355	516380,34	2200772,95
356	516419,96	2200708,62
357	516460,58	2200645,20
358	516502,49	2200582,21
359	516545,37	2200520,14
360	516589,20	2200459,01
361	516634,34	2200398,31
362	516680,40	2200338,60
363	516727,10	2200280,18
364	516775,45	2200221,81
365	516823,76	2200165,52
366	516874,24	2200108,71
367	516925,35	2200053,19
368	516977,64	2199998,35
369	517030,56	2199944,76
370	517085,28	2199891,26
371	517139,13	2199840,42
372	517194,58	2199789,84
373	517251,63	2199739,61
374	517310,03	2199689,99
375	517368,16	2199642,33
376	517425,31	2199597,11
377	517485,71	2199550,97
378	517547,49	2199505,48
379	517608,55	2199462,16
380	517670,72	2199419,65
381	517732,64	2199378,87
382	517797,01	2199338,07
383	517860,64	2199299,27
384	517926,86	2199260,47
385	517992,10	2199223,76
386	518058,08	2199188,14
387	518124,64	2199153,68
388	518192,96	2199119,80
389	518260,83	2199087,63
390	518328,88	2199056,80
391	518398,83	2199026,57
392	518468,08	2198998,07
393	518535,26	2198971,76

Обозначение характерных точек границ	Координаты МСК-52 зона 2	
	X	Y
394	518610,51	2198943,78
395	518677,34	2198920,29
396	518752,25	2198895,38
397	518820,88	2198873,90
398	518895,30	2198852,00
287	518959,23	2198834,35
Контур 6		
Внешняя граница		
399	513925,96	2201241,51
400	513943,86	2201265,49
401	513937,56	2201294,01
402	513961,75	2201300,05
403	513970,08	2201326,28
404	513972,56	2201334,94
405	513976,29	2201368,96
406	513974,21	2201402,27
407	513966,56	2201434,72
408	513961,05	2201448,34
409	513952,15	2201468,63
410	513933,57	2201496,67
411	513909,66	2201522,02
412	513883,09	2201541,83
413	513876,38	2201545,62
414	513851,19	2201558,10
415	513819,42	2201567,67
416	513800,86	2201570,17
417	513782,68	2201572,19
418	513749,06	2201570,12
419	513716,51	2201562,45
420	513686,47	2201549,91
421	513654,97	2201529,61
422	513641,42	2201517,10
423	513628,88	2201505,16
424	513608,93	2201478,24
425	513593,90	2201448,52
426	513587,45	2201428,04
427	513583,06	2201413,14
428	513579,34	2201380,32
429	513581,09	2201346,48
430	513585,73	2201325,60
431	513589,37	2201310,53

Обозначение характерных точек границ	Координаты МСК-52 зона 2	
	X	Y
432	513602,69	2201279,84
433	513620,99	2201251,81
434	513644,82	2201226,19
435	513660,76	2201213,99
436	513674,02	2201204,21
437	513704,02	2201189,24
438	513735,64	2201179,67
439	513768,82	2201175,44
440	513798,86	2201176,66
441	513808,01	2201177,30
442	513840,03	2201185,08
443	513870,73	2201198,27
444	513901,89	2201218,59
399	513925,96	2201241,51
Внутренняя граница		
445	513881,90	2201278,13
446	513889,13	2201287,18
447	513896,90	2201297,67
448	513902,64	2201308,23
449	513908,25	2201319,46
450	513912,79	2201333,28
451	513916,30	2201345,10
452	513918,92	2201367,91
453	513918,65	2201378,76
454	513917,85	2201391,96
455	513912,22	2201417,41
456	513910,08	2201422,97
457	513902,97	2201439,18
458	513889,13	2201460,77
459	513884,71	2201465,75
460	513873,07	2201477,93
461	513867,04	2201482,93
462	513853,15	2201493,22
463	513844,25	2201497,99
464	513830,59	2201504,82
465	513825,69	2201506,56
466	513808,11	2201511,68
467	513796,77	2201513,35
468	513783,86	2201514,82
469	513772,22	2201514,53
470	513759,16	2201513,74

Обозначение характерных точек границ	Координаты МСК-52 зона 2	
	X	Y
471	513747,85	2201511,44
472	513735,09	2201508,38
473	513725,33	2201504,62
474	513713,28	2201499,44
475	513691,03	2201485,23
476	513682,77	2201477,88
477	513673,39	2201468,98
478	513666,13	2201459,83
479	513658,38	2201449,37
480	513652,66	2201438,75
481	513647,02	2201427,45
482	513642,82	2201414,58
483	513639,11	2201402,05
484	513636,48	2201379,10
485	513636,83	2201367,81
486	513637,62	2201354,90
487	513639,97	2201343,48
488	513643,00	2201330,85
489	513647,38	2201319,82
490	513652,40	2201308,28
491	513658,60	2201298,17
492	513665,73	2201287,39
493	513672,99	2201279,17
494	513682,50	2201269,17
495	513702,99	2201253,52
496	513709,94	2201249,86
497	513724,37	2201242,67
498	513729,92	2201240,64
499	513747,51	2201235,52
500	513758,85	2201233,88
501	513771,69	2201232,42
502	513783,32	2201232,73
503	513796,32	2201233,52
504	513807,61	2201235,82
505	513820,33	2201238,87
506	513831,10	2201243,11
507	513843,01	2201248,28
508	513864,40	2201262,01
509	513872,75	2201269,46
445	513881,90	2201278,13
Сектор 19		

Обозначение характерных точек границ	Координаты МСК-52 зона 2	
	X	Y
Набс от 130,00 м до 135,00 м		
Контур 1		
1	513959,45	2201194,90
2	513943,86	2201265,49
3	513925,96	2201241,51
4	513901,89	2201218,59
5	513870,73	2201198,27
6	513840,03	2201185,08
7	513808,01	2201177,30
8	513798,86	2201176,66
9	513768,82	2201175,44
10	513735,64	2201179,67
11	513704,02	2201189,24
12	513674,02	2201204,21
13	513660,76	2201213,99
14	513644,82	2201226,19
15	513620,99	2201251,81
16	513602,69	2201279,84
17	513589,37	2201310,53
18	513585,73	2201325,60
19	513581,09	2201346,48
20	513579,34	2201380,32
21	513583,06	2201413,14
22	513587,45	2201428,04
23	513593,90	2201448,52
24	513608,93	2201478,24
25	513628,88	2201505,16
26	513641,42	2201517,10
27	513654,97	2201529,61
28	513686,47	2201549,91
29	513716,51	2201562,45
30	513749,06	2201570,12
31	513782,68	2201572,19
32	513800,86	2201570,17
33	513819,42	2201567,67
34	513851,19	2201558,10
35	513876,38	2201545,62
36	513883,09	2201541,83
37	513909,66	2201522,02
38	513933,57	2201496,67
39	513952,15	2201468,63

Обозначение характерных точек границ	Координаты МСК-52 зона 2	
	X	Y
40	513961,05	2201448,34
41	513966,56	2201434,72
42	513974,21	2201402,27
43	513976,29	2201368,96
44	513972,56	2201334,94
45	513970,08	2201326,28
46	513961,75	2201300,05
47	514009,95	2201312,10
48	514016,33	2201283,03
49	514022,39	2201302,41
50	514028,62	2201323,81
51	514033,31	2201366,78
52	514030,64	2201411,15
53	514020,28	2201454,49
54	514002,56	2201495,37
55	513978,00	2201532,57
56	513947,30	2201564,98
57	513911,57	2201591,48
58	513908,42	2201593,30
59	513871,73	2201611,41
60	513829,05	2201624,11
61	513786,20	2201629,08
62	513779,39	2201629,12
63	513739,23	2201626,49
64	513696,91	2201616,22
65	513659,16	2201600,10
66	513619,66	2201574,48
67	513606,18	2201562,18
68	513585,73	2201542,64
69	513559,91	2201507,59
70	513540,56	2201468,99
71	513529,65	2201433,38
72	513526,81	2201423,44
73	513522,01	2201379,51
74	513524,75	2201336,24
75	513534,75	2201294,20
76	513543,45	2201273,31
77	513553,22	2201251,06
78	513577,34	2201214,76
79	513607,20	2201183,19
80	513623,25	2201170,89

Обозначение характерных точек границ	Координаты МСК-52 зона 2	
	X	Y
81	513644,61	2201155,21
82	513683,64	2201135,85
83	513724,92	2201123,54
84	513739,52	2201121,45
85	513771,68	2201117,92
86	513815,19	2201120,68
87	513858,54	2201131,03
88	513898,12	2201148,17
89	513936,88	2201173,50
1	513959,45	2201194,90
Контур 2		
90	521529,42	2204933,34
91	521641,69	2205082,33
92	521705,53	2205167,04
93	521694,71	2205177,69
94	521419,40	2205391,93
95	521121,07	2205572,76
96	521071,09	2205595,60
97	520893,55	2205676,71
98	520803,77	2205717,73
99	520670,07	2205760,89
100	520471,79	2205824,88
101	520129,61	2205892,77
102	520002,43	2205902,91
103	519781,86	2205920,48
104	519433,24	2205907,63
105	519088,48	2205854,39
106	518752,23	2205761,49
107	518429,03	2205630,18
108	518123,27	2205462,23
109	517839,07	2205259,93
110	517580,28	2205026,00
111	517547,22	2204988,27
112	517350,39	2204763,61
113	517166,00	2204495,87
114	516963,27	2204324,40
115	516724,85	2204069,71
116	516517,61	2203789,07
117	516430,06	2203636,06
118	516344,36	2203486,26
119	516207,43	2203165,38

Обозначение характерных точек границ	Координаты МСК-52 зона 2	
	X	Y
120	516141,15	2202940,82
121	516108,67	2202830,78
122	516049,43	2202486,98
123	516043,95	2202386,08
124	516327,05	2202406,64
125	516342,62	2202540,71
126	516368,58	2202690,92
127	516369,35	2202694,13
128	516403,39	2202840,40
129	516406,40	2202851,08
130	516451,56	2203002,41
131	516505,10	2203150,03
132	516567,46	2203295,11
133	516638,24	2203436,46
134	516717,59	2203574,19
135	516803,76	2203705,54
136	516895,90	2203829,93
137	516997,55	2203951,62
138	517105,33	2204066,38
139	517220,42	2204175,45
140	517341,60	2204277,54
141	517401,64	2204322,59
142	517447,86	2204398,01
143	517535,54	2204524,91
144	517634,73	2204651,67
145	517736,45	2204767,41
146	517849,71	2204881,82
147	517964,18	2204984,97
148	518089,95	2205085,45
149	518215,62	2205174,61
150	518352,20	2205259,81
151	518487,37	2205333,78
152	518632,70	2205402,45
153	518775,76	2205460,33
154	518928,35	2205511,74
155	519076,89	2205552,53
156	519234,44	2205585,89
157	519386,65	2205609,15
158	519547,08	2205624,00
159	519700,98	2205629,43
160	519862,03	2205625,56

Обозначение характерных точек границ	Координаты МСК-52 зона 2	
	X	Y
161	520015,49	2205613,08
162	520175,04	2205590,53
163	520325,99	2205560,33
164	520481,49	2205519,51
165	520628,25	2205471,89
166	520775,52	2205414,42
167	520918,15	2205348,98
168	521057,85	2205274,75
169	521191,95	2205193,17
170	521321,79	2205103,43
171	521446,26	2205006,22
90	521529,42	2204933,34
Контур 3		
172	521336,14	2200230,92
173	521371,87	2200279,32
174	521543,37	2200511,57
175	521582,56	2200580,06
176	521648,82	2200633,29
177	521733,77	2200708,88
178	521783,70	2200753,91
179	521823,39	2200793,37
180	521902,76	2200874,13
181	521976,99	2200957,87
182	522021,36	2201008,39
183	522056,20	2201052,19
184	522125,65	2201141,63
185	522189,66	2201233,42
186	522227,86	2201288,75
187	522257,38	2201336,30
188	522315,98	2201433,19
189	522333,06	2201465,03
190	522377,64	2201548,17
191	522401,92	2201594,08
192	522433,35	2201661,76
193	522473,58	2201750,22
194	522536,91	2201912,44
195	522591,53	2202080,30
196	522598,65	2202106,65
197	522636,78	2202253,50
198	522669,75	2202419,68
199	522693,43	2202588,63

Обозначение характерных точек границ	Координаты МСК-52 зона 2	
	X	Y
200	522708,04	2202765,94
201	522711,94	2202936,36
202	522705,87	2203114,11
203	522698,37	2203195,42
204	522413,13	2203174,70
205	522420,69	2203091,01
206	522425,93	2202931,65
207	522421,66	2202770,91
208	522409,46	2202622,25
209	522404,16	2202584,18
210	522387,00	2202463,36
211	522357,63	2202315,98
212	522350,95	2202290,36
213	522315,75	2202156,53
214	522268,33	2202010,63
215	522211,17	2201864,12
216	522145,25	2201720,48
217	522071,61	2201581,87
218	521989,73	2201447,28
219	521900,20	2201317,68
220	521802,86	2201193,04
221	521699,36	2201075,27
222	521585,84	2200960,60
223	521470,35	2200856,67
224	521374,37	2200779,57
225	521374,35	2200779,59
226	521343,12	2200726,00
227	521256,95	2200594,69
228	521165,08	2200470,71
229	521063,43	2200349,02
230	520955,66	2200234,25
231	520840,57	2200125,19
232	520720,20	2200023,71
233	520593,23	2199928,75
234	520461,89	2199841,93
235	520324,75	2199762,34
236	520184,23	2199691,36
237	520038,77	2199628,24
238	519890,96	2199574,05
239	519739,15	2199528,24
240	519586,05	2199491,57

Обозначение характерных точек границ	Координаты МСК-52 зона 2	
	X	Y
241	519428,10	2199463,48
242	519307,84	2199448,95
243	519269,25	2199444,79
244	519120,32	2199435,53
245	519107,52	2199387,75
246	519045,26	2199155,42
247	519216,60	2199156,08
248	519562,95	2199197,94
249	519761,60	2199245,84
250	519902,10	2199279,71
251	520229,47	2199400,31
252	520540,62	2199558,10
253	520828,86	2199749,29
254	520831,34	2199750,94
255	520893,45	2199803,47
256	521097,72	2199976,23
172	521336,14	2200230,92
Контур 4		
257	514678,95	2201184,78
258	514445,23	2202269,94
259	514416,62	2202267,87
260	514057,86	2202241,81
261	514314,34	2201050,96
262	514359,10	2201067,39
257	514678,95	2201184,78
Контур 5		
Внешняя граница		
263	525099,78	2203369,86
264	524863,02	2204469,15
265	524754,92	2204436,10
266	524750,37	2204450,95
267	524724,80	2204531,20
268	524696,90	2204613,74
269	524668,29	2204693,72
270	524638,30	2204773,14
271	524606,95	2204852,01
272	524574,26	2204930,28
273	524539,48	2205009,62
274	524504,12	2205086,58
275	524466,81	2205164,19
276	524428,86	2205239,70

Обозначение характерных точек границ	Координаты МСК-52 зона 2	
	X	Y
277	524389,17	2205315,39
278	524348,03	2205390,63
279	524305,83	2205464,69
280	524261,23	2205539,86
281	524216,37	2205612,50
282	524170,24	2205684,34
283	524122,88	2205755,37
284	524074,28	2205825,56
285	524024,46	2205894,90
286	523973,44	2205963,35
287	523921,23	2206030,90
288	523867,85	2206097,53
289	523813,14	2206163,43
290	523757,64	2206227,95
291	523700,85	2206291,69
292	523642,95	2206354,44
293	523583,97	2206416,16
294	523523,92	2206476,85
295	523462,82	2206536,47
296	523400,69	2206595,03
297	523337,54	2206652,49
298	523273,41	2206708,84
299	523208,29	2206764,06
300	523142,23	2206818,13
301	523075,23	2206871,05
302	523020,87	2206912,57
303	522927,80	2206789,05
304	522755,42	2206560,30
305	522676,08	2206455,01
306	522727,16	2206415,94
307	522786,27	2206369,16
308	522844,55	2206321,37
309	522901,99	2206272,56
310	522958,58	2206222,76
311	523014,28	2206171,98
312	523069,09	2206120,24
313	523122,98	2206067,54
314	523175,95	2206013,92
315	523227,97	2205959,38
316	523279,04	2205903,94
317	523329,12	2205847,62

Обозначение характерных точек границ	Координаты МСК-52 зона 2	
	X	Y
318	523378,04	2205790,64
319	523426,32	2205732,39
320	523473,39	2205673,52
321	523519,43	2205613,83
322	523564,42	2205553,36
323	523608,35	2205492,10
324	523651,20	2205430,09
325	523692,97	2205367,35
326	523733,63	2205303,88
327	523773,18	2205239,71
328	523812,45	2205173,39
329	523849,69	2205107,90
330	523885,80	2205041,74
331	523920,27	2204975,89
332	523954,35	2204907,94
333	523986,61	2204840,73
334	524018,50	2204771,16
335	524048,45	2204702,71
336	524077,24	2204633,69
337	524105,61	2204562,13
338	524131,99	2204492,05
339	524157,15	2204421,50
340	524181,10	2204350,49
341	524204,33	2204277,41
342	524207,02	2204268,59
343	524493,90	2204356,30
344	524712,42	2203341,72
345	524894,36	2203354,94
263	525099,78	2203369,86
Внутренняя граница		
346	524899,19	2203535,40
347	524879,33	2203644,40
348	524813,82	2203631,19
349	524835,86	2203522,65
346	524899,19	2203535,40
Контур 6		
350	518822,39	2198323,64
351	518915,06	2198669,50
352	518959,23	2198834,35
353	518895,30	2198852,00
354	518820,88	2198873,90

Обозначение характерных точек границ	Координаты МСК-52 зона 2	
	X	Y
355	518752,25	2198895,38
356	518677,34	2198920,29
357	518610,51	2198943,78
358	518535,26	2198971,76
359	518468,08	2198998,07
360	518398,83	2199026,57
361	518328,88	2199056,80
362	518260,83	2199087,63
363	518192,96	2199119,80
364	518124,64	2199153,68
365	518058,08	2199188,14
366	517992,10	2199223,76
367	517926,86	2199260,47
368	517860,64	2199299,27
369	517797,01	2199338,07
370	517732,64	2199378,87
371	517670,72	2199419,65
372	517608,55	2199462,16
373	517547,49	2199505,48
374	517485,71	2199550,97
375	517425,31	2199597,11
376	517368,16	2199642,33
377	517310,03	2199689,99
378	517251,63	2199739,61
379	517194,58	2199789,84
380	517139,13	2199840,42
381	517085,28	2199891,26
382	517030,56	2199944,76
383	516977,64	2199998,35
384	516925,35	2200053,19
385	516874,24	2200108,71
386	516823,76	2200165,52
387	516775,45	2200221,81
388	516727,10	2200280,18
389	516680,40	2200338,60
390	516634,34	2200398,31
391	516589,20	2200459,01
392	516545,37	2200520,14
393	516502,49	2200582,21
394	516460,58	2200645,20
395	516419,96	2200708,62

Обозначение характерных точек границ	Координаты МСК-52 зона 2	
	X	Y
396	516380,34	2200772,95
397	516342,20	2200837,34
398	516304,62	2200903,38
399	516268,38	2200969,77
400	516233,24	2201036,92
401	516199,97	2201103,25
402	516166,67	2201172,67
403	516136,14	2201239,24
404	516105,51	2201309,24
405	516076,68	2201378,36
406	516048,71	2201448,88
407	516022,60	2201518,19
408	515996,57	2201591,16
409	515973,38	2201659,88
410	515772,78	2201586,25
411	515435,20	2201462,35
412	515456,47	2201399,94
413	515483,26	2201324,88
414	515515,57	2201239,05
415	515544,96	2201165,00
416	515579,47	2201082,20
417	515612,76	2201006,19
418	515649,68	2200925,69
419	515685,55	2200851,02
420	515724,57	2200773,25
421	515764,27	2200697,50
422	515805,98	2200621,20
423	515846,19	2200550,59
424	515891,24	2200474,54
425	515936,28	2200401,52
426	515979,37	2200334,27
427	516030,49	2200257,41
428	516075,06	2200192,94
429	516128,44	2200118,46
430	516176,67	2200053,66
431	516231,21	2199982,95
432	516281,91	2199919,56
433	516337,61	2199852,29
434	516394,56	2199785,97
435	516450,41	2199723,19
436	516508,19	2199660,47

Обозначение характерных точек границ	Координаты МСК-52 зона 2	
	X	Y
437	516569,49	2199596,24
438	516621,79	2199543,29
439	516687,69	2199478,74
440	516752,89	2199417,21
441	516811,12	2199364,16
442	516879,88	2199303,62
443	516938,75	2199253,63
444	517011,27	2199194,11
445	517072,49	2199145,71
446	517145,09	2199090,26
447	517209,57	2199042,81
448	517282,52	2198991,03
449	517350,38	2198944,65
450	517423,67	2198896,38
451	517494,54	2198851,49
452	517570,11	2198805,44
453	517640,59	2198764,19
454	517716,10	2198721,69
455	517790,75	2198681,40
456	517869,09	2198640,87
457	517942,18	2198604,68
458	518020,76	2198567,41
459	518099,68	2198531,69
460	518177,79	2198497,98
461	518254,89	2198466,28
462	518333,53	2198435,50
463	518415,12	2198405,20
464	518495,16	2198377,07
465	518575,61	2198350,36
466	518658,94	2198324,30
467	518742,59	2198299,76
468	518810,95	2198280,94
350	518822,39	2198323,64
Сектор 20		
Набс от 135,00 м до 140,00 м		
Контур 1		
1	522452,54	2201656,57
2	522475,78	2201698,34
3	522498,30	2201740,52
4	522520,07	2201783,09
5	522541,10	2201826,04

Обозначение характерных точек границ	Координаты МСК-52 зона 2	
	X	Y
6	522561,13	2201868,80
7	522580,70	2201912,57
8	522599,51	2201956,69
9	522617,55	2202001,16
10	522634,82	2202045,98
11	522651,07	2202090,44
12	522666,34	2202134,57
13	522681,24	2202180,18
14	522695,35	2202226,07
15	522708,50	2202271,67
16	522722,79	2202324,97
17	522735,39	2202375,87
18	522737,58	2202385,36
19	522748,70	2202435,18
20	522758,25	2202481,84
21	522766,67	2202526,92
22	522774,76	2202574,82
23	522781,94	2202622,46
24	522788,10	2202668,73
25	522793,69	2202717,24
26	522798,31	2202764,69
27	522802,11	2202812,22
28	522805,07	2202859,82
29	522807,21	2202907,47
30	522808,51	2202955,17
31	522808,98	2203002,70
32	522808,62	2203050,54
33	522807,43	2203098,19
34	522802,90	2203203,01
35	522775,58	2203201,03
36	522698,37	2203195,42
37	522705,87	2203114,11
38	522711,94	2202936,36
39	522708,04	2202765,94
40	522693,43	2202588,63
41	522669,75	2202419,68
42	522636,78	2202253,50
43	522598,65	2202106,65
44	522591,53	2202080,30
45	522536,91	2201912,44
46	522473,58	2201750,22

Обозначение характерных точек границ	Координаты МСК-52 зона 2	
	Х	У
47	522433,35	2201661,76
48	522401,92	2201594,08
49	522377,64	2201548,17
50	522333,06	2201465,03
51	522352,47	2201493,90
52	522379,07	2201534,73
53	522404,45	2201575,23
54	522429,13	2201616,17
1	522452,54	2201656,57
Контур 2		
Внешняя граница		
55	514314,34	2201050,96
56	514057,86	2202241,81
57	514029,25	2202239,73
58	513670,49	2202213,67
59	513784,03	2201686,48
60	513731,34	2201683,01
61	513678,34	2201670,26
62	513631,94	2201650,32
63	513582,84	2201618,34
64	513543,36	2201580,87
65	513510,94	2201537,05
66	513487,26	2201489,56
67	513475,31	2201450,30
68	513470,75	2201434,56
69	513465,11	2201382,98
70	513465,27	2201373,78
71	513468,38	2201326,37
72	513481,04	2201274,33
73	513502,79	2201224,33
74	513532,90	2201178,84
75	513570,52	2201139,22
76	513614,31	2201106,84
77	513663,13	2201082,52
78	513715,42	2201067,05
79	513769,64	2201060,89
80	513822,62	2201064,14
81	513875,70	2201076,65
82	513912,04	2201092,13
83	513949,73	2200917,14
55	514314,34	2201050,96

Обозначение характерных точек границ	Координаты МСК-52 зона 2	
	Х	У
Контур 2		
Внутренняя граница		
84	514035,87	2201193,96
85	514016,33	2201283,03
86	514022,39	2201302,41
87	514028,62	2201323,81
88	514033,31	2201366,78
89	514030,64	2201411,15
90	514020,28	2201454,49
91	514002,56	2201495,37
92	513978,00	2201532,57
93	513947,30	2201564,98
94	513911,57	2201591,48
95	513908,42	2201593,30
96	513871,73	2201611,41
97	513829,05	2201624,11
98	513786,20	2201629,08
99	513779,39	2201629,12
100	513739,23	2201626,49
101	513696,91	2201616,22
102	513659,16	2201600,10
103	513619,66	2201574,48
104	513606,18	2201562,18
105	513585,73	2201542,64
106	513559,91	2201507,59
107	513540,56	2201468,99
108	513529,65	2201433,38
109	513526,81	2201423,44
110	513522,01	2201379,51
111	513524,75	2201336,24
112	513534,75	2201294,20
113	513543,45	2201273,31
114	513553,22	2201251,06
115	513577,34	2201214,76
116	513607,20	2201183,19
117	513623,25	2201170,89
118	513644,61	2201155,21
119	513683,64	2201135,85
120	513724,92	2201123,54
121	513739,52	2201121,45
122	513771,68	2201117,92

Обозначение характерных точек границ	Координаты МСК-52 зона 2	
	X	Y
123	513815,19	2201120,68
124	513858,54	2201131,03
125	513898,12	2201148,17
126	513936,88	2201173,50
127	513959,45	2201194,90
128	513963,43	2201176,90
84	514035,87	2201193,96
Контур 3		
129	525487,15	2203398,00
130	525232,14	2204582,00
131	525302,81	2204603,61
132	525296,72	2204623,51
133	525267,80	2204714,05
134	525237,32	2204804,03
135	525205,29	2204893,43
136	525171,73	2204982,23
137	525135,97	2205072,07
138	525099,34	2205159,57
139	525061,22	2205246,38
140	525021,03	2205333,73
141	524979,96	2205419,02
142	524937,03	2205504,36
143	524892,46	2205589,21
144	524847,12	2205671,99
145	524799,79	2205754,98
146	524750,83	2205837,41
147	524700,71	2205918,55
148	524649,17	2205998,80
149	524596,24	2206078,14
150	524541,93	2206156,55
151	524486,27	2206233,99
152	524429,26	2206310,45
153	524370,92	2206385,91
154	524311,28	2206460,33
155	524250,18	2206533,90
156	524188,14	2206606,00
157	524124,69	2206677,20
158	524060,00	2206747,29
159	523994,10	2206816,23
160	523927,00	2206884,01
161	523858,73	2206950,61

Обозначение характерных точек границ	Координаты МСК-52 зона 2	
	X	Y
162	523789,31	2207016,01
163	523718,76	2207080,19
164	523647,10	2207143,12
165	523574,35	2207204,80
166	523500,54	2207265,20
167	523425,68	2207324,30
168	523365,67	2207370,13
169	523272,55	2207246,56
170	523100,18	2207017,80
171	523020,87	2206912,57
172	523075,23	2206871,05
173	523142,23	2206818,13
174	523208,29	2206764,06
175	523273,41	2206708,84
176	523337,54	2206652,49
177	523400,69	2206595,03
178	523462,82	2206536,47
179	523523,92	2206476,85
180	523583,97	2206416,16
181	523642,95	2206354,44
182	523700,85	2206291,69
183	523757,64	2206227,95
184	523813,14	2206163,43
185	523867,85	2206097,53
186	523921,23	2206030,90
187	523973,44	2205963,35
188	524024,46	2205894,90
189	524074,28	2205825,56
190	524122,88	2205755,37
191	524170,24	2205684,34
192	524216,37	2205612,50
193	524261,23	2205539,86
194	524305,83	2205464,69
195	524348,03	2205390,63
196	524389,17	2205315,39
197	524428,86	2205239,70
198	524466,81	2205164,19
199	524504,12	2205086,58
200	524539,48	2205009,62
201	524574,26	2204930,28
202	524606,95	2204852,01

Обозначение характерных точек границ	Координаты МСК-52 зона 2	
	X	Y
203	524638,30	2204773,14
204	524668,29	2204693,72
205	524696,90	2204613,74
206	524724,80	2204531,20
207	524750,37	2204450,95
208	524754,92	2204436,10
209	524863,02	2204469,15
210	525099,78	2203369,86
211	525281,73	2203383,08
129	525487,15	2203398,00
Контур 4		
212	518662,67	2197727,54
213	518729,72	2197977,78
214	518810,95	2198280,94
215	518742,59	2198299,76
216	518658,94	2198324,30
217	518575,61	2198350,36
218	518495,16	2198377,07
219	518415,12	2198405,20
220	518333,53	2198435,50
221	518254,89	2198466,28
222	518177,79	2198497,98
223	518099,68	2198531,69
224	518020,76	2198567,41
225	517942,18	2198604,68
226	517869,09	2198640,87
227	517790,75	2198681,40
228	517716,10	2198721,69
229	517640,59	2198764,19
230	517570,11	2198805,44
231	517494,54	2198851,49
232	517423,67	2198896,38
233	517350,38	2198944,65
234	517282,52	2198991,03
235	517209,57	2199042,81
236	517145,09	2199090,26
237	517072,49	2199145,71
238	517011,27	2199194,11
239	516938,75	2199253,63
240	516879,88	2199303,62
241	516811,12	2199364,16

Обозначение характерных точек границ	Координаты МСК-52 зона 2	
	X	Y
242	516752,89	2199417,21
243	516687,69	2199478,74
244	516621,79	2199543,29
245	516569,49	2199596,24
246	516508,19	2199660,47
247	516450,41	2199723,19
248	516394,56	2199785,97
249	516337,61	2199852,29
250	516281,91	2199919,56
251	516231,21	2199982,95
252	516176,67	2200053,66
253	516128,44	2200118,46
254	516075,06	2200192,94
255	516030,49	2200257,41
256	515979,37	2200334,27
257	515936,28	2200401,52
258	515891,24	2200474,54
259	515846,19	2200550,59
260	515805,98	2200621,20
261	515764,27	2200697,50
262	515724,57	2200773,25
263	515685,55	2200851,02
264	515649,68	2200925,69
265	515612,76	2201006,19
266	515579,47	2201082,20
267	515544,96	2201165,00
268	515515,57	2201239,05
269	515483,26	2201324,88
270	515456,47	2201399,94
271	515435,20	2201462,35
272	515408,17	2201452,43
273	515043,56	2201318,61
274	514897,12	2201264,86
275	514915,52	2201211,20
276	514947,79	2201120,94
277	514982,34	2201029,44
278	515016,46	2200943,67
279	515053,33	2200855,41
280	515092,06	2200767,08
281	515132,95	2200678,16
282	515172,71	2200595,56

Обозначение характерных точек границ	Координаты МСК-52 зона 2	
	X	Y
283	515216,21	2200508,98
284	515260,59	2200424,41
285	515305,26	2200342,77
286	515352,72	2200259,44
287	515402,45	2200175,62
288	515452,10	2200095,20
289	515502,77	2200016,22
290	515556,01	2199936,30
291	515610,17	2199858,01
292	515664,89	2199781,75
293	515722,70	2199704,09
294	515781,00	2199628,58
295	515841,55	2199552,95
296	515902,81	2199479,13
297	515964,88	2199406,96
298	516026,88	2199337,34
299	516093,74	2199264,83
300	516158,26	2199197,32
301	516225,98	2199128,85
302	516295,44	2199061,06
303	516364,91	2198995,62
304	516433,29	2198933,41
305	516504,78	2198870,56
306	516576,66	2198809,54
307	516651,82	2198747,96
308	516725,90	2198689,43
309	516801,56	2198631,74
310	516879,27	2198574,61
311	516958,85	2198518,24
312	517036,69	2198465,16
313	517116,47	2198412,74
314	517197,55	2198361,48
315	517279,39	2198311,72
316	517361,04	2198264,02
317	517443,31	2198217,84
318	517529,07	2198171,65
319	517613,71	2198127,98
320	517697,36	2198086,64
321	517785,26	2198045,07
322	517871,89	2198005,96
323	517959,31	2197968,31

Обозначение характерных точек границ	Координаты МСК-52 зона 2	
	X	Y
324	518048,08	2197931,91
325	518135,51	2197897,82
326	518225,71	2197864,44
327	518316,08	2197832,79
328	518406,14	2197803,01
329	518497,33	2197774,59
330	518588,62	2197747,90
212	518662,67	2197727,54
Сектор 21		
Набс от 140,00 м до 145,00 м		
Контур 1		
1	520925,80	2199329,36
2	520884,86	2199506,69
3	520828,86	2199749,29
4	520540,62	2199558,10
5	520229,47	2199400,31
6	519902,10	2199279,71
7	519761,60	2199245,84
8	519818,64	2199241,51
9	519885,15	2199237,53
10	519952,86	2199234,69
11	520017,16	2199233,13
12	520082,72	2199232,66
13	520148,31	2199233,33
14	520213,88	2199235,14
15	520279,34	2199238,08
16	520344,75	2199242,16
17	520413,13	2199247,65
18	520478,36	2199254,06
19	520543,48	2199261,60
20	520608,41	2199270,26
21	520673,17	2199280,04
22	520737,77	2199290,96
23	520802,19	2199302,99
24	520868,24	2199316,54
1	520925,80	2199329,36
Контур 2		
25	522301,02	2200965,14
26	522336,36	2201004,33
27	522371,01	2201044,14
28	522404,97	2201084,56

Обозначение характерных точек границ	Координаты МСК-52 зона 2	
	X	Y
29	522438,22	2201125,57
30	522470,75	2201167,17
31	522502,32	2201209,01
32	522533,61	2201252,04
33	522563,40	2201294,53
34	522592,98	2201338,32
35	522621,79	2201382,63
36	522649,83	2201427,45
37	522677,67	2201473,75
38	522703,04	2201517,65
39	522729,22	2201564,83
40	522753,59	2201610,60
41	522778,13	2201658,73
42	522800,88	2201705,33
43	522823,79	2201754,45
44	522844,44	2201800,79
45	522866,00	2201851,58
46	522885,10	2201898,85
47	522904,49	2201949,34
48	522922,35	2201998,44
49	522939,71	2202048,89
50	522955,89	2202098,70
51	522971,15	2202148,63
52	522985,07	2202197,09
53	522999,20	2202249,77
54	523013,95	2202309,18
55	523018,16	2202327,38
56	523029,16	2202376,96
57	523039,41	2202427,16
58	523049,13	2202479,32
59	523058,37	2202534,52
60	523065,79	2202584,08
61	523072,92	2202638,10
62	523078,93	2202690,94
63	523083,99	2202743,61
64	523088,00	2202794,53
65	523091,24	2202847,31
66	523093,56	2202900,13
67	523094,95	2202952,98
68	523095,41	2203005,52
69	523094,95	2203058,62

Обозначение характерных точек границ	Координаты МСК-52 зона 2	
	X	Y
70	523093,64	2203109,28
71	523088,68	2203223,77
72	522802,90	2203203,01
73	522807,43	2203098,19
74	522808,62	2203050,54
75	522808,98	2203002,70
76	522808,51	2202955,17
77	522807,21	2202907,47
78	522805,07	2202859,82
79	522802,11	2202812,22
80	522798,31	2202764,69
81	522793,69	2202717,24
82	522788,10	2202668,73
83	522781,94	2202622,46
84	522774,76	2202574,82
85	522766,67	2202526,92
86	522758,25	2202481,84
87	522748,70	2202435,18
88	522737,58	2202385,36
89	522735,39	2202375,87
90	522722,79	2202324,97
91	522708,50	2202271,67
92	522695,35	2202226,07
93	522681,24	2202180,18
94	522666,34	2202134,57
95	522651,07	2202090,44
96	522634,82	2202045,98
97	522617,55	2202001,16
98	522599,51	2201956,69
99	522580,70	2201912,57
100	522561,13	2201868,80
101	522541,10	2201826,04
102	522520,07	2201783,09
103	522498,30	2201740,52
104	522475,78	2201698,34
105	522452,54	2201656,57
106	522429,13	2201616,17
107	522404,45	2201575,23
108	522379,07	2201534,73
109	522352,47	2201493,90
110	522333,06	2201465,03

Обозначение характерных точек границ	Координаты МСК-52 зона 2	
	X	Y
111	522315,98	2201433,19
112	522257,38	2201336,30
113	522227,86	2201288,75
114	522189,66	2201233,42
115	522125,65	2201141,63
116	522056,20	2201052,19
117	522021,36	2201008,39
118	521976,99	2200957,87
119	521902,76	2200874,13
120	521823,39	2200793,37
121	521783,70	2200753,91
122	521733,77	2200708,88
123	521648,82	2200633,29
124	521582,56	2200580,06
125	521543,37	2200511,57
126	521371,87	2200279,32
127	521374,90	2200280,76
128	521421,93	2200303,66
129	521468,91	2200327,56
130	521515,47	2200352,27
131	521561,60	2200377,80
132	521607,71	2200404,39
133	521652,72	2200431,40
134	521697,14	2200459,12
135	521741,71	2200488,03
136	521785,42	2200517,48
137	521828,62	2200547,70
138	521871,29	2200578,66
139	521913,41	2200610,37
140	521954,97	2200642,82
141	521995,96	2200675,98
142	522036,37	2200709,85
143	522076,18	2200744,43
144	522115,38	2200779,70
145	522153,97	2200815,66
146	522191,92	2200852,29
147	522228,32	2200888,64
148	522265,00	2200926,57
25	522301,02	2200965,14
Контур 3		
149	513949,73	2200917,14

Обозначение характерных точек границ	Координаты МСК-52 зона 2	
	X	Y
150	513912,04	2201092,13
151	513875,70	2201076,65
152	513822,62	2201064,14
153	513769,64	2201060,89
154	513715,42	2201067,05
155	513663,13	2201082,52
156	513614,31	2201106,84
157	513570,52	2201139,22
158	513532,90	2201178,84
159	513502,79	2201224,33
160	513481,04	2201274,33
161	513468,38	2201326,37
162	513465,27	2201373,78
163	513465,11	2201382,98
164	513470,75	2201434,56
165	513475,31	2201450,30
166	513487,26	2201489,56
167	513510,94	2201537,05
168	513543,36	2201580,87
169	513582,84	2201618,34
170	513631,94	2201650,32
171	513678,34	2201670,26
172	513731,34	2201683,01
173	513784,03	2201686,48
174	513670,49	2202213,67
175	513641,87	2202211,59
176	513283,12	2202185,53
177	513430,65	2201500,51
178	513414,70	2201445,69
179	513407,85	2201382,93
180	513411,85	2201318,59
181	513426,96	2201255,89
182	513452,74	2201196,76
183	513488,40	2201143,01
184	513513,33	2201116,64
185	513585,12	2200783,32
186	513821,15	2200869,94
149	513949,73	2200917,14
Контур 4		
187	525874,51	2203426,14
188	525601,26	2204694,85

Обозначение характерных точек границ	Координаты МСК-52 зона 2	
	X	Y
189	525850,70	2204771,12
190	525843,64	2204794,20
191	525811,54	2204894,61
192	525777,22	2204995,82
193	525741,75	2205094,65
194	525704,58	2205192,82
195	525665,72	2205290,29
196	525624,64	2205388,32
197	525582,43	2205484,30
198	525538,59	2205579,48
199	525492,73	2205674,63
200	525445,03	2205769,32
201	525396,36	2205861,89
202	525345,49	2205954,68
203	525293,20	2206046,21
204	525239,05	2206137,29
205	525183,61	2206226,90
206	525126,62	2206315,54
207	525068,09	2206403,16
208	525008,04	2206489,75
209	524946,49	2206575,28
210	524883,45	2206659,72
211	524818,95	2206743,05
212	524753,01	2206825,24
213	524685,49	2206906,43
214	524616,86	2206986,10
215	524546,71	2207064,72
216	524475,19	2207142,11
217	524402,34	2207218,24
218	524328,16	2207293,09
219	524252,70	2207366,63
220	524175,95	2207438,84
221	524097,97	2207509,70
222	524018,75	2207579,19
223	523938,34	2207647,29
224	523856,74	2207713,97
225	523774,00	2207779,22
226	523710,47	2207827,69
227	523617,31	2207704,07
228	523444,93	2207475,31
229	523365,67	2207370,13

Обозначение характерных точек границ	Координаты МСК-52 зона 2	
	X	Y
230	523425,68	2207324,30
231	523500,54	2207265,20
232	523574,35	2207204,80
233	523647,10	2207143,12
234	523718,76	2207080,19
235	523789,31	2207016,01
236	523858,73	2206950,61
237	523927,00	2206884,01
238	523994,10	2206816,23
239	524060,00	2206747,29
240	524124,69	2206677,20
241	524188,14	2206606,00
242	524250,18	2206533,90
243	524311,28	2206460,33
244	524370,92	2206385,91
245	524429,26	2206310,45
246	524486,27	2206233,99
247	524541,93	2206156,55
248	524596,24	2206078,14
249	524649,17	2205998,80
250	524700,71	2205918,55
251	524750,83	2205837,41
252	524799,79	2205754,98
253	524847,12	2205671,99
254	524892,46	2205589,21
255	524937,03	2205504,36
256	524979,96	2205419,02
257	525021,03	2205333,73
258	525061,22	2205246,38
259	525099,34	2205159,57
260	525135,97	2205072,07
261	525171,73	2204982,23
262	525205,29	2204893,43
263	525237,32	2204804,03
264	525267,80	2204714,05
265	525296,72	2204623,51
266	525302,81	2204603,61
267	525232,14	2204582,00
268	525487,15	2203398,00
269	525669,10	2203411,21
187	525874,51	2203426,14

Обозначение характерных точек границ	Координаты МСК-52 зона 2	
	X	Y
Контур 5		
270	518514,38	2197174,13
271	518544,37	2197286,06
272	518637,04	2197631,92
273	518662,67	2197727,54
274	518588,62	2197747,90
275	518497,33	2197774,59
276	518406,14	2197803,01
277	518316,08	2197832,79
278	518225,71	2197864,44
279	518135,51	2197897,82
280	518048,08	2197931,91
281	517959,31	2197968,31
282	517871,89	2198005,96
283	517785,26	2198045,07
284	517697,36	2198086,64
285	517613,71	2198127,98
286	517529,07	2198171,65
287	517443,31	2198217,84
288	517361,04	2198264,02
289	517279,39	2198311,72
290	517197,55	2198361,48
291	517116,47	2198412,74
292	517036,69	2198465,16
293	516958,85	2198518,24
294	516879,27	2198574,61
295	516801,56	2198631,74
296	516725,90	2198689,43
297	516651,82	2198747,96
298	516576,66	2198809,54
299	516504,78	2198870,56
300	516433,29	2198933,41
301	516364,91	2198995,62
302	516295,44	2199061,06
303	516225,98	2199128,85
304	516158,26	2199197,32
305	516093,74	2199264,83
306	516026,88	2199337,34
307	515964,88	2199406,96
308	515902,81	2199479,13
309	515841,55	2199552,95

Обозначение характерных точек границ	Координаты МСК-52 зона 2	
	X	Y
310	515781,00	2199628,58
311	515722,70	2199704,09
312	515664,89	2199781,75
313	515610,17	2199858,01
314	515556,01	2199936,30
315	515502,77	2200016,22
316	515452,10	2200095,20
317	515402,45	2200175,62
318	515352,72	2200259,44
319	515305,26	2200342,77
320	515260,59	2200424,41
321	515216,21	2200508,98
322	515172,71	2200595,56
323	515132,95	2200678,16
324	515092,06	2200767,08
325	515053,33	2200855,41
326	515016,46	2200943,67
327	514982,34	2201029,44
328	514947,79	2201120,94
329	514915,52	2201211,20
330	514897,12	2201264,86
331	514678,95	2201184,78
332	514359,10	2201067,39
333	514376,41	2201017,09
334	514411,78	2200918,46
335	514449,15	2200819,73
336	514488,83	2200720,20
337	514528,65	2200625,18
338	514571,36	2200527,99
339	514615,65	2200431,84
340	514661,86	2200336,01
341	514708,74	2200242,95
342	514757,95	2200149,37
343	514808,70	2200056,82
344	514861,25	2199964,83
345	514914,72	2199874,94
346	514969,76	2199785,95
347	515027,19	2199696,61
348	515085,81	2199608,83
349	515145,68	2199522,49
350	515206,43	2199438,05

Обозначение характерных точек границ	Координаты МСК-52 зона 2	
	X	Y
351	515270,15	2199352,64
352	515334,65	2199269,30
353	515401,03	2199186,56
354	515468,61	2199105,28
355	515536,87	2199026,04
356	515607,00	2198947,44
357	515677,67	2198870,94
358	515752,36	2198792,88
359	515826,00	2198718,58
360	515901,23	2198645,28
361	515977,66	2198573,36
362	516054,88	2198503,19
363	516134,06	2198433,68
364	516215,04	2198365,07
365	516296,39	2198298,57
366	516380,54	2198232,20
367	516462,27	2198170,03
368	516547,87	2198107,21
369	516634,05	2198046,25
370	516722,22	2197986,20
371	516808,42	2197929,65
372	516897,97	2197873,09
373	516988,49	2197818,12
374	517080,88	2197764,22
375	517171,59	2197713,39
376	517264,50	2197663,45
377	517358,12	2197615,20
378	517453,16	2197568,31
379	517547,54	2197523,76
380	517643,68	2197480,42
381	517740,35	2197438,85
382	517838,46	2197398,68
383	517937,74	2197360,05
384	518036,40	2197323,65
385	518136,09	2197288,82
386	518234,14	2197256,48
387	518334,87	2197225,16
388	518435,88	2197195,68
270	518514,38	2197174,13
Контур 6		
389	521705,53	2205167,04

Обозначение характерных точек границ	Координаты МСК-52 зона 2	
	X	Y
390	521893,53	2205416,53
391	521852,16	2205447,15
392	521809,34	2205477,72
393	521765,99	2205507,54
394	521722,11	2205536,62
395	521677,72	2205564,92
396	521632,83	2205592,46
397	521587,46	2205619,21
398	521541,65	2205645,16
399	521495,40	2205670,30
400	521448,71	2205694,64
401	521401,59	2205718,16
402	521354,05	2205740,87
403	521306,12	2205762,74
404	521257,81	2205783,78
405	521208,48	2205804,23
406	521158,70	2205823,85
407	521071,09	2205845,60
408	521021,07	2205862,76
409	520971,40	2205879,93
410	520921,71	2205897,69
389	521705,53	2205167,04
Сектор 22		
Набс от 145,00 м до 150,00 м		
Контур 1		
1	520002,43	2205902,91
2	519955,78	2205930,62
3	519825,36	2205997,41
4	519760,29	2206025,71
5	519680,79	2206054,15
6	519622,89	2206074,68
7	519595,20	2206082,84
8	519550,90	2206095,28
9	519418,11	2206123,66
10	519353,88	2206133,74
11	519333,92	2206136,52
12	519198,70	2206147,16
13	519151,97	2206148,28
14	519117,71	2206148,71
15	518981,69	2206141,62
16	518928,09	2206135,88

Обозначение характерных точек границ	Координаты МСК-52 зона 2	
	X	Y
17	518901,09	2206132,63
18	518766,83	2206107,80
19	518723,89	2206097,45
20	518687,44	2206088,18
21	518558,28	2206046,25
22	518508,55	2206027,07
23	518482,53	2206016,63
24	518359,27	2205957,90
25	518319,96	2205936,51
26	518287,64	2205918,39
27	518173,53	2205844,33
28	518162,65	2205836,98
29	518111,40	2205798,69
30	518087,14	2205778,44
31	518001,50	2205705,14
32	517949,69	2205655,11
33	517900,49	2205601,02
34	517851,70	2205546,88
35	517808,36	2205492,50
36	517733,19	2205383,96
37	517720,72	2205365,64
38	517685,93	2205307,24
39	517651,49	2205240,16
40	517620,20	2205178,72
41	517606,30	2205147,23
42	517592,00	2205113,74
43	517547,22	2204988,27
44	517580,28	2205026,00
45	517839,07	2205259,93
46	518123,27	2205462,23
47	518429,03	2205630,18
48	518752,23	2205761,49
49	519088,48	2205854,39
50	519433,24	2205907,63
51	519781,86	2205920,48
1	520002,43	2205902,91
Контур 2		
52	521006,35	2198980,48
53	520949,30	2199227,60
54	520925,80	2199329,36
55	520868,24	2199316,54

Обозначение характерных точек границ	Координаты МСК-52 зона 2	
	X	Y
56	520802,19	2199302,99
57	520737,77	2199290,96
58	520673,17	2199280,04
59	520608,41	2199270,26
60	520543,48	2199261,60
61	520478,36	2199254,06
62	520413,13	2199247,65
63	520344,75	2199242,16
64	520279,34	2199238,08
65	520213,88	2199235,14
66	520148,31	2199233,33
67	520082,72	2199232,66
68	520017,16	2199233,13
69	519952,86	2199234,69
70	519885,15	2199237,53
71	519818,64	2199241,51
72	519761,60	2199245,84
73	519562,95	2199197,94
74	519216,60	2199156,08
75	519045,26	2199155,42
76	519007,74	2199015,37
77	519016,26	2199013,08
78	519087,47	2198994,84
79	519157,39	2198978,23
80	519227,50	2198962,86
81	519297,89	2198948,71
82	519368,52	2198935,78
83	519439,40	2198924,08
84	519512,00	2198913,40
85	519581,63	2198904,39
86	519652,96	2198896,40
87	519726,43	2198889,48
88	519798,02	2198884,01
89	519869,62	2198879,79
90	519941,37	2198876,81
91	520013,10	2198875,08
92	520087,42	2198874,59
93	520159,18	2198875,40
94	520230,94	2198877,45
95	520302,56	2198880,74
96	520374,13	2198885,28

Обозначение характерных точек границ	Координаты МСК-52 зона 2	
	X	Y
97	520445,64	2198891,06
98	520517,08	2198898,09
99	520590,52	2198906,62
100	520661,27	2198916,11
101	520732,18	2198926,87
102	520802,91	2198938,86
103	520875,32	2198952,45
104	520943,77	2198966,53
52	521006,35	2198980,48
Контур 3		
105	522434,58	2200689,87
106	522474,66	2200731,39
107	522514,01	2200773,61
108	522552,62	2200816,50
109	522590,48	2200860,07
110	522627,58	2200904,30
111	522663,90	2200949,18
112	522699,45	2200994,69
113	522734,38	2201041,08
114	522767,74	2201087,02
115	522800,86	2201134,34
116	522833,16	2201182,24
117	522864,63	2201230,70
118	522895,25	2201279,73
119	522925,01	2201329,28
120	522953,91	2201379,37
121	522981,92	2201429,94
122	523008,60	2201480,15
123	523034,88	2201531,74
124	523060,40	2201584,10
125	523084,42	2201635,64
126	523107,96	2201688,52
127	523130,57	2201741,82
128	523152,26	2201795,52
129	523172,77	2201848,99
130	523192,61	2201903,53
131	523212,73	2201962,15
132	523229,04	2202012,49
133	523247,24	2202072,19
134	523261,70	2202122,75
135	523277,89	2202183,38

Обозначение характерных точек границ	Координаты МСК-52 зона 2	
	X	Y
136	523292,62	2202242,91
137	523297,76	2202265,18
138	523309,96	2202320,35
139	523321,57	2202377,62
140	523331,67	2202432,22
141	523341,20	2202489,17
142	523349,51	2202544,76
143	523357,17	2202602,84
144	523363,67	2202659,79
145	523369,25	2202717,72
146	523373,71	2202774,26
147	523377,37	2202833,95
148	523379,82	2202890,43
149	523381,34	2202948,50
150	523381,84	2203006,54
151	523381,32	2203064,47
152	523379,79	2203122,35
153	523374,44	2203244,53
154	523162,95	2203229,17
155	523088,68	2203223,77
156	523093,64	2203109,28
157	523094,95	2203058,62
158	523095,41	2203005,52
159	523094,95	2202952,98
160	523093,56	2202900,13
161	523091,24	2202847,31
162	523088,00	2202794,53
163	523083,99	2202743,61
164	523078,93	2202690,94
165	523072,92	2202638,10
166	523065,79	2202584,08
167	523058,37	2202534,52
168	523049,13	2202479,32
169	523039,41	2202427,16
170	523029,16	2202376,96
171	523018,16	2202327,38
172	523013,95	2202309,18
173	522999,20	2202249,77
174	522985,07	2202197,09
175	522971,15	2202148,63
176	522955,89	2202098,70

Обозначение характерных точек границ	Координаты МСК-52 зона 2	
	X	Y
177	522939,71	2202048,89
178	522922,35	2201998,44
179	522904,49	2201949,34
180	522885,10	2201898,85
181	522866,00	2201851,58
182	522844,44	2201800,79
183	522823,79	2201754,45
184	522800,88	2201705,33
185	522778,13	2201658,73
186	522753,59	2201610,60
187	522729,22	2201564,83
188	522703,04	2201517,65
189	522677,67	2201473,75
190	522649,83	2201427,45
191	522621,79	2201382,63
192	522592,98	2201338,32
193	522563,40	2201294,53
194	522533,61	2201252,04
195	522502,32	2201209,01
196	522470,75	2201167,17
197	522438,22	2201125,57
198	522404,97	2201084,56
199	522371,01	2201044,14
200	522336,36	2201004,33
201	522301,02	2200965,14
202	522265,00	2200926,57
203	522228,32	2200888,64
204	522191,92	2200852,29
205	522153,97	2200815,66
206	522115,38	2200779,70
207	522076,18	2200744,43
208	522036,37	2200709,85
209	521995,96	2200675,98
210	521954,97	2200642,82
211	521913,41	2200610,37
212	521871,29	2200578,66
213	521828,62	2200547,70
214	521785,42	2200517,48
215	521741,71	2200488,03
216	521697,14	2200459,12
217	521652,72	2200431,40

Обозначение характерных точек границ	Координаты МСК-52 зона 2	
	X	Y
218	521607,71	2200404,39
219	521561,60	2200377,80
220	521515,47	2200352,27
221	521468,91	2200327,56
222	521421,93	2200303,66
223	521374,90	2200280,76
224	521371,87	2200279,32
225	521336,14	2200230,92
226	521097,72	2199976,23
227	520893,45	2199803,47
228	520905,82	2199806,65
229	520961,54	2199821,61
230	521016,99	2199837,53
231	521072,16	2199854,43
232	521127,40	2199872,41
233	521181,56	2199891,08
234	521235,76	2199910,84
235	521289,61	2199931,54
236	521343,09	2199953,17
237	521396,19	2199975,74
238	521448,57	2199999,08
239	521501,18	2200023,65
240	521553,02	2200048,96
241	521604,41	2200075,18
242	521655,34	2200102,29
243	521705,12	2200129,90
244	521755,73	2200159,15
245	521804,64	2200188,56
246	521853,01	2200218,80
247	521901,38	2200250,21
248	521949,19	2200282,47
249	521996,44	2200315,56
250	522043,11	2200349,48
251	522089,18	2200384,20
252	522134,64	2200419,73
253	522179,47	2200456,04
254	522223,66	2200493,13
255	522267,20	2200530,98
256	522310,07	2200569,60
257	522352,27	2200608,96
258	522393,77	2200649,05

Обозначение характерных точек границ	Координаты МСК-52 зона 2	
	X	Y
105	522434,58	2200689,87
Контур 4		
259	521986,49	2205539,89
260	522065,65	2205645,48
261	522065,90	2205645,28
260	522065,65	2205645,48
262	522019,01	2205679,97
263	521972,08	2205713,44
264	521924,55	2205746,09
265	521876,45	2205777,91
266	521827,79	2205808,90
267	521778,59	2205839,04
268	521728,86	2205868,32
269	521678,65	2205896,71
270	521627,96	2205924,22
271	521576,79	2205950,85
272	521525,15	2205976,58
273	521473,06	2206001,41
274	521420,54	2206025,34
275	521367,59	2206048,34
276	521314,51	2206070,32
277	521261,35	2206091,25
278	521158,70	2205823,85
279	521208,48	2205804,23
280	521257,81	2205783,78
281	521306,12	2205762,74
282	521354,05	2205740,87
283	521401,59	2205718,16
284	521448,71	2205694,64
285	521495,40	2205670,30
286	521541,65	2205645,16
287	521587,46	2205619,21
288	521632,83	2205592,46
289	521677,72	2205564,92
290	521722,11	2205536,62
291	521765,99	2205507,54
292	521809,34	2205477,72
293	521852,16	2205447,15
294	521893,53	2205416,53
259	521986,49	2205539,89
Контур 5		

Обозначение характерных точек границ	Координаты МСК-52 зона 2	
	X	Y
295	513585,12	2200783,32
296	513513,33	2201116,64
297	513488,40	2201143,01
298	513452,74	2201196,76
299	513426,96	2201255,89
300	513411,85	2201318,59
301	513407,85	2201382,93
302	513414,70	2201445,69
303	513430,65	2201500,51
304	513283,12	2202185,53
305	513254,50	2202183,45
306	512895,74	2202157,39
307	513220,51	2200649,49
308	513283,19	2200672,50
295	513585,12	2200783,32
Контур 6		
309	526261,88	2203454,27
310	525970,38	2204807,71
311	526339,50	2204920,56
312	526398,59	2204938,62
313	526389,85	2204967,22
314	526354,74	2205076,85
315	526317,74	2205185,80
316	526278,36	2205295,45
317	526237,59	2205402,99
318	526194,96	2205509,77
319	526150,51	2205615,76
320	526103,87	2205721,73
321	526055,78	2205826,02
322	526005,29	2205930,67
323	525953,70	2206032,99
324	525899,63	2206135,75
325	525844,48	2206236,24
326	525786,72	2206337,27
327	525727,12	2206437,39
328	525666,38	2206535,48
329	525603,92	2206632,49
330	525539,79	2206728,39
331	525473,99	2206823,17
332	525406,55	2206916,77
333	525337,48	2207009,19

Обозначение характерных точек границ	Координаты МСК-52 зона 2	
	X	Y
334	525266,82	2207100,39
335	525194,57	2207190,34
336	525120,64	2207279,16
337	525045,42	2207366,39
338	524968,56	2207452,44
339	524890,21	2207537,13
340	524810,40	2207620,44
341	524729,14	2207702,35
342	524646,47	2207782,83
343	524562,41	2207861,85
344	524476,97	2207939,39
345	524390,20	2208015,43
346	524302,12	2208089,94
347	524212,75	2208162,90
348	524122,11	2208234,30
349	524055,26	2208285,25
350	523962,07	2208161,57
351	523789,69	2207932,82
352	523710,47	2207827,69
353	523774,00	2207779,22
354	523856,74	2207713,97
355	523938,34	2207647,29
356	524018,75	2207579,19
357	524097,97	2207509,70
358	524175,95	2207438,84
359	524252,70	2207366,63
360	524328,16	2207293,09
361	524402,34	2207218,24
362	524475,19	2207142,11
363	524546,71	2207064,72
364	524616,86	2206986,10
365	524685,49	2206906,43
366	524753,01	2206825,24
367	524818,95	2206743,05
368	524883,45	2206659,72
369	524946,49	2206575,28
370	525008,04	2206489,75
371	525068,09	2206403,16
372	525126,62	2206315,54
373	525183,61	2206226,90
374	525239,05	2206137,29

Обозначение характерных точек границ	Координаты МСК-52 зона 2	
	X	Y
375	525293,20	2206046,21
376	525345,49	2205954,68
377	525396,36	2205861,89
378	525445,03	2205769,32
379	525492,73	2205674,63
380	525538,59	2205579,48
381	525582,43	2205484,30
382	525624,64	2205388,32
383	525665,72	2205290,29
384	525704,58	2205192,82
385	525741,75	2205094,65
386	525777,22	2204995,82
387	525811,54	2204894,61
388	525843,64	2204794,20
389	525850,70	2204771,12
390	525601,26	2204694,85
391	525874,51	2203426,14
392	526056,47	2203439,35
309	526261,88	2203454,27
Контур 7		
393	518366,10	2196620,73
394	518451,70	2196940,19
395	518514,38	2197174,13
396	518435,88	2197195,68
397	518334,87	2197225,16
398	518234,14	2197256,48
399	518136,09	2197288,82
400	518036,40	2197323,65
401	517937,74	2197360,05
402	517838,46	2197398,68
403	517740,35	2197438,85
404	517643,68	2197480,42
405	517547,54	2197523,76
406	517453,16	2197568,31
407	517358,12	2197615,20
408	517264,50	2197663,45
409	517171,59	2197713,39
410	517080,88	2197764,22
411	516988,49	2197818,12
412	516897,97	2197873,09
413	516808,42	2197929,65

Обозначение характерных точек границ	Координаты МСК-52 зона 2	
	X	Y
414	516722,22	2197986,20
415	516634,05	2198046,25
416	516547,87	2198107,21
417	516462,27	2198170,03
418	516380,54	2198232,20
419	516296,39	2198298,57
420	516215,04	2198365,07
421	516134,06	2198433,68
422	516054,88	2198503,19
423	515977,66	2198573,36
424	515901,23	2198645,28
425	515826,00	2198718,58
426	515752,36	2198792,88
427	515677,67	2198870,94
428	515607,00	2198947,44
429	515536,87	2199026,04
430	515468,61	2199105,28
431	515401,03	2199186,56
432	515334,65	2199269,30
433	515270,15	2199352,64
434	515206,43	2199438,05
435	515145,68	2199522,49
436	515085,81	2199608,83
437	515027,19	2199696,61
438	514969,76	2199785,95
439	514914,72	2199874,94
440	514861,25	2199964,83
441	514808,70	2200056,82
442	514757,95	2200149,37
443	514708,74	2200242,95
444	514661,86	2200336,01
445	514615,65	2200431,84
446	514571,36	2200527,99
447	514528,65	2200625,18
448	514488,83	2200720,20
449	514449,15	2200819,73
450	514411,78	2200918,46
451	514376,41	2201017,09
452	514359,10	2201067,39
453	514314,34	2201050,96
454	513949,73	2200917,14

Обозначение характерных точек границ	Координаты МСК-52 зона 2	
	X	Y
455	513821,15	2200869,94
456	513837,23	2200823,20
457	513876,16	2200714,96
458	513916,25	2200609,26
459	513960,52	2200498,41
460	514004,49	2200393,73
461	514050,21	2200289,93
462	514098,67	2200184,85
463	514149,29	2200079,98
464	514200,68	2199978,11
465	514254,69	2199875,50
466	514311,46	2199772,11
467	514367,96	2199673,38
468	514426,31	2199575,38
469	514487,90	2199475,93
470	514549,69	2199379,94
471	514615,01	2199282,26
472	514680,66	2199187,74
473	514747,69	2199094,73
474	514817,10	2199001,86
475	514887,79	2198910,67
476	514959,49	2198821,42
477	515033,44	2198732,58
478	515108,08	2198646,03
479	515184,89	2198560,01
480	515262,42	2198476,17
481	515343,79	2198391,21
482	515424,97	2198309,37
483	515507,52	2198229,02
484	515591,07	2198150,49
485	515677,19	2198072,31
486	515764,36	2197995,92
487	515852,62	2197921,27
488	515939,98	2197849,96
489	516033,72	2197776,11
490	516124,08	2197707,49
491	516217,49	2197639,06
492	516309,89	2197573,82
493	516408,33	2197506,84
494	516503,37	2197444,61
495	516599,24	2197384,17

Обозначение характерных точек границ	Координаты МСК-52 зона 2	
	X	Y
496	516698,21	2197324,14
497	516798,60	2197265,63
498	516898,04	2197209,97
499	516999,97	2197155,22
500	517102,53	2197102,42
501	517207,15	2197050,86
502	517310,52	2197002,13
503	517416,03	2196954,63
504	517521,95	2196909,15
505	517631,55	2196864,36
506	517737,92	2196823,07
507	517846,02	2196783,24
508	517955,09	2196745,21
509	518064,54	2196709,17
510	518174,81	2196674,99
511	518283,01	2196643,50
393	518366,10	2196620,73
Сектор 23		
Набс от 150,00 м до 155,00 м		
Контур 1		
1	526946,49	2205106,13
2	526936,11	2205140,09
3	526898,02	2205258,85
4	526857,75	2205377,28
5	526815,44	2205494,98
6	526770,78	2205612,68
7	526724,40	2205728,78
8	526676,02	2205844,02
9	526625,67	2205958,35
10	526572,81	2206072,91
11	526518,50	2206185,37
12	526461,64	2206298,08
13	526403,63	2206408,23
14	526342,88	2206518,85
15	526280,66	2206627,60
16	526215,19	2206737,50
17	526149,13	2206844,06
18	526081,23	2206949,45
19	526011,49	2207053,64
20	525939,94	2207156,59
21	525866,61	2207258,28

Обозначение характерных точек границ	Координаты МСК-52 зона 2	
	X	Y
22	525791,51	2207358,68
23	525714,68	2207457,74
24	525636,12	2207555,46
25	525555,78	2207651,90
26	525473,96	2207746,70
27	525390,40	2207840,16
28	525305,22	2207932,16
29	525218,45	2208022,65
30	525130,11	2208111,62
31	525040,24	2208199,03
32	524948,85	2208284,86
33	524855,98	2208369,08
34	524761,65	2208451,67
35	524665,89	2208532,60
36	524568,74	2208611,85
37	524470,22	2208689,38
38	524400,06	2208742,81
39	524306,82	2208619,08
40	524134,45	2208390,33
41	524055,26	2208285,25
42	524122,11	2208234,30
43	524212,75	2208162,90
44	524302,12	2208089,94
45	524390,20	2208015,43
46	524476,97	2207939,39
47	524562,41	2207861,85
48	524646,47	2207782,83
49	524729,14	2207702,35
50	524810,40	2207620,44
51	524890,21	2207537,13
52	524968,56	2207452,44
53	525045,42	2207366,39
54	525120,64	2207279,16
55	525194,57	2207190,34
56	525266,82	2207100,39
57	525337,48	2207009,19
58	525406,55	2206916,77
59	525473,99	2206823,17
60	525539,79	2206728,39
61	525603,92	2206632,49
62	525666,38	2206535,48

Обозначение характерных точек границ	Координаты МСК-52 зона 2	
	X	Y
63	525727,12	2206437,39
64	525786,72	2206337,27
65	525844,48	2206236,24
66	525899,63	2206135,75
67	525953,70	2206032,99
68	526005,29	2205930,67
69	526055,78	2205826,02
70	526103,87	2205721,73
71	526150,51	2205615,76
72	526194,96	2205509,77
73	526237,59	2205402,99
74	526278,36	2205295,45
75	526317,74	2205185,80
76	526354,74	2205076,85
77	526389,85	2204967,22
78	526398,59	2204938,62
79	526708,62	2205033,41
1	526946,49	2205106,13
Контур 2		
80	520670,07	2205760,89
81	520652,17	2205784,81
82	520536,00	2205903,90
83	520469,50	2205972,06
84	520263,94	2206133,87
85	520144,58	2206204,77
86	520077,00	2206244,91
87	520039,03	2206267,46
88	519798,60	2206370,55
89	519546,77	2206441,38
90	519532,55	2206443,43
91	519287,85	2206478,73
92	519275,21	2206478,89
93	519026,28	2206481,97
94	518766,51	2206451,03
95	518712,78	2206437,35
96	518629,46	2206416,12
97	518513,01	2206386,46
98	518381,35	2206333,82
99	518270,10	2206289,35
100	518041,95	2206161,36
101	517832,46	2206004,69

Обозначение характерных точек границ	Координаты МСК-52 зона 2	
	X	Y
102	517645,21	2205822,01
103	517563,68	2205718,45
104	517483,40	2205616,46
105	517373,09	2205430,75
106	517349,81	2205391,54
107	517246,72	2205151,12
108	517182,19	2204921,70
109	517168,12	2204909,10
110	517055,26	2204796,89
111	516953,89	2204682,56
112	516862,70	2204566,67
113	516850,96	2204550,64
114	516776,25	2204442,56
115	516716,32	2204344,66
116	516694,60	2204309,01
117	516627,13	2204182,00
118	516591,91	2204105,91
119	516564,09	2204045,05
120	516508,62	2203903,22
121	516462,15	2203759,39
122	516430,06	2203636,06
123	516517,61	2203789,07
124	516724,85	2204069,71
125	516963,27	2204324,40
126	517166,00	2204495,87
127	517350,39	2204763,61
128	517547,22	2204988,27
129	517592,00	2205113,74
130	517606,30	2205147,23
131	517620,20	2205178,72
132	517651,49	2205240,16
133	517685,93	2205307,24
134	517720,72	2205365,64
135	517733,19	2205383,96
136	517808,36	2205492,50
137	517851,70	2205546,88
138	517900,49	2205601,02
139	517949,69	2205655,11
140	518001,50	2205705,14
141	518087,14	2205778,44
142	518111,40	2205798,69

Обозначение характерных точек границ	Координаты МСК-52 зона 2	
	X	Y
143	518162,65	2205836,98
144	518173,53	2205844,33
145	518287,64	2205918,39
146	518319,96	2205936,51
147	518359,27	2205957,90
148	518482,53	2206016,63
149	518508,55	2206027,07
150	518558,28	2206046,25
151	518687,44	2206088,18
152	518723,89	2206097,45
153	518766,83	2206107,80
154	518901,09	2206132,63
155	518928,09	2206135,88
156	518981,69	2206141,62
157	519117,71	2206148,71
158	519151,97	2206148,28
159	519198,70	2206147,16
160	519333,92	2206136,52
161	519353,88	2206133,74
162	519418,11	2206123,66
163	519550,90	2206095,28
164	519595,20	2206082,84
165	519622,89	2206074,68
166	519680,79	2206054,15
167	519760,29	2206025,71
168	519825,36	2205997,41
169	519955,78	2205930,62
170	520002,43	2205902,91
171	520129,61	2205892,77
172	520471,79	2205824,88
80	520670,07	2205760,89
Контур 3		
173	521086,90	2198631,59
174	521078,16	2198669,42
175	521013,73	2198948,51
176	521006,35	2198980,48
177	520943,77	2198966,53
178	520875,32	2198952,45
179	520802,91	2198938,86
180	520732,18	2198926,87
181	520661,27	2198916,11

Обозначение характерных точек границ	Координаты МСК-52 зона 2	
	X	Y
182	520590,52	2198906,62
183	520517,08	2198898,09
184	520445,64	2198891,06
185	520374,13	2198885,28
186	520302,56	2198880,74
187	520230,94	2198877,45
188	520159,18	2198875,40
189	520087,42	2198874,59
190	520013,10	2198875,08
191	519941,37	2198876,81
192	519869,62	2198879,79
193	519798,02	2198884,01
194	519726,43	2198889,48
195	519652,96	2198896,40
196	519581,63	2198904,39
197	519512,00	2198913,40
198	519439,40	2198924,08
199	519368,52	2198935,78
200	519297,89	2198948,71
201	519227,50	2198962,86
202	519157,39	2198978,23
203	519087,47	2198994,84
204	519016,26	2199013,08
205	519007,74	2199015,37
206	518959,23	2198834,35
207	518915,06	2198669,50
208	518927,27	2198666,23
209	519002,08	2198647,10
210	519080,22	2198628,57
211	519156,40	2198611,91
212	519232,90	2198596,58
213	519309,34	2198582,63
214	519386,38	2198569,95
215	519463,66	2198558,61
216	519542,91	2198548,39
217	519620,44	2198539,79
218	519698,12	2198532,53
219	519775,94	2198526,62
220	519853,73	2198522,07
221	519931,78	2198518,87
222	520011,23	2198517,00

Обозначение характерных точек границ	Координаты МСК-52 зона 2	
	X	Y
223	520089,23	2198516,53
224	520167,26	2198517,42
225	520245,28	2198519,67
226	520323,16	2198523,27
227	520402,03	2198528,30
228	520477,07	2198534,38
229	520558,81	2198542,44
230	520633,80	2198551,18
231	520713,54	2198561,87
232	520789,33	2198573,39
233	520867,56	2198586,67
234	520942,91	2198600,82
235	521020,70	2198616,82
173	521086,90	2198631,59
Контур 4		
236	522640,45	2200490,71
237	522683,94	2200535,81
238	522726,63	2200581,66
239	522769,19	2200629,01
240	522810,24	2200676,33
241	522850,46	2200724,36
242	522889,78	2200773,02
243	522928,31	2200822,43
244	522965,95	2200872,49
245	523002,74	2200923,22
246	523038,62	2200974,57
247	523073,61	2201026,55
248	523107,69	2201079,13
249	523140,84	2201132,30
250	523173,07	2201186,05
251	523204,36	2201240,36
252	523234,68	2201295,18
253	523264,04	2201350,52
254	523292,39	2201406,28
255	523319,81	2201462,63
256	523346,25	2201519,45
257	523371,69	2201576,72
258	523396,13	2201634,44
259	523419,57	2201692,60
260	523441,96	2201751,07
261	523463,36	2201810,03

Обозначение характерных точек границ	Координаты МСК-52 зона 2	
	X	Y
262	523483,74	2201869,38
263	523503,05	2201928,99
264	523521,20	2201988,54
265	523538,75	2202049,96
266	523556,01	2202114,77
267	523571,28	2202176,63
268	523577,31	2202202,74
269	523590,57	2202262,86
270	523603,20	2202325,33
271	523614,65	2202387,59
272	523624,89	2202449,38
273	523633,99	2202510,81
274	523642,01	2202572,36
275	523648,88	2202633,12
276	523654,88	2202696,01
277	523659,78	2202758,94
278	523663,56	2202821,91
279	523666,16	2202882,50
280	523667,79	2202946,72
281	523668,28	2203007,30
282	523667,70	2203070,09
283	523665,95	2203135,33
284	523660,19	2203265,29
285	523550,32	2203257,31
286	523374,44	2203244,53
287	523379,79	2203122,35
288	523381,32	2203064,47
289	523381,84	2203006,54
290	523381,34	2202948,50
291	523379,82	2202890,43
292	523377,37	2202833,95
293	523373,71	2202774,26
294	523369,25	2202717,72
295	523363,67	2202659,79
296	523357,17	2202602,84
297	523349,51	2202544,76
298	523341,20	2202489,17
299	523331,67	2202432,22
300	523321,57	2202377,62
301	523309,96	2202320,35
302	523297,76	2202265,18

Обозначение характерных точек границ	Координаты МСК-52 зона 2	
	X	Y
303	523292,62	2202242,91
304	523277,89	2202183,38
305	523261,70	2202122,75
306	523247,24	2202072,19
307	523229,04	2202012,49
308	523212,73	2201962,15
309	523192,61	2201903,53
310	523172,77	2201848,99
311	523152,26	2201795,52
312	523130,57	2201741,82
313	523107,96	2201688,52
314	523084,42	2201635,64
315	523060,40	2201584,10
316	523034,88	2201531,74
317	523008,60	2201480,15
318	522981,92	2201429,94
319	522953,91	2201379,37
320	522925,01	2201329,28
321	522895,25	2201279,73
322	522864,63	2201230,70
323	522833,16	2201182,24
324	522800,86	2201134,34
325	522767,74	2201087,02
326	522734,38	2201041,08
327	522699,45	2200994,69
328	522663,90	2200949,18
329	522627,58	2200904,30
330	522590,48	2200860,07
331	522552,62	2200816,50
332	522514,01	2200773,61
333	522474,66	2200731,39
334	522434,58	2200689,87
335	522393,77	2200649,05
336	522352,27	2200608,96
337	522310,07	2200569,60
338	522267,20	2200530,98
339	522223,66	2200493,13
340	522179,47	2200456,04
341	522134,64	2200419,73
342	522089,18	2200384,20
343	522043,11	2200349,48

Обозначение характерных точек границ	Координаты МСК-52 зона 2	
	X	Y
344	521996,44	2200315,56
345	521949,19	2200282,47
346	521901,38	2200250,21
347	521853,01	2200218,80
348	521804,64	2200188,56
349	521755,73	2200159,15
350	521705,12	2200129,90
351	521655,34	2200102,29
352	521604,41	2200075,18
353	521553,02	2200048,96
354	521501,18	2200023,65
355	521448,57	2199999,08
356	521396,19	2199975,74
357	521343,09	2199953,17
358	521289,61	2199931,54
359	521235,76	2199910,84
360	521181,56	2199891,08
361	521127,40	2199872,41
362	521072,16	2199854,43
363	521016,99	2199837,53
364	520961,54	2199821,61
365	520905,82	2199806,65
366	520893,45	2199803,47
367	520831,34	2199750,94
368	520828,86	2199749,29
369	520884,86	2199506,69
370	520918,57	2199514,60
371	520979,37	2199529,82
372	521039,89	2199546,09
373	521100,13	2199563,42
374	521160,06	2199581,81
375	521219,97	2199601,34
376	521278,89	2199621,69
377	521337,76	2199643,17
378	521396,25	2199665,69
379	521454,34	2199689,22
380	521512,02	2199713,76
381	521569,99	2199739,64
382	521625,71	2199765,69
383	521682,02	2199793,21
384	521737,84	2199821,71

Обозначение характерных точек границ	Координаты МСК-52 зона 2	
	X	Y
385	521793,16	2199851,18
386	521847,96	2199881,62
387	521902,49	2199913,16
388	521955,76	2199945,23
389	522009,29	2199978,74
390	522061,79	2200012,89
391	522113,68	2200047,96
392	522164,97	2200083,94
393	522215,62	2200120,81
394	522265,63	2200158,56
395	522314,98	2200197,18
396	522363,63	2200236,64
397	522411,58	2200276,94
398	522458,82	2200318,07
399	522505,34	2200360,03
400	522551,13	2200402,80
401	522596,17	2200446,36
236	522640,45	2200490,71
Контур 5		
402	516043,95	2202386,08
403	516049,43	2202486,98
404	516108,67	2202830,78
405	516141,15	2202940,82
406	516077,06	2202938,41
407	515923,36	2202932,62
408	515847,79	2202929,78
409	515966,11	2202380,42
410	515994,71	2202382,50
402	516043,95	2202386,08
Контур 6		
411	522065,90	2205645,28
412	522065,65	2205645,48
413	522019,01	2205679,97
414	521972,08	2205713,44
415	521924,55	2205746,09
416	521876,45	2205777,91
417	521827,79	2205808,90
418	521778,59	2205839,04
419	521728,86	2205868,32
420	521678,65	2205896,71
421	521627,96	2205924,22

Обозначение характерных точек границ	Координаты МСК-52 зона 2	
	X	Y
422	521576,79	2205950,85
423	521525,15	2205976,58
424	521473,06	2206001,41
425	521420,54	2206025,34
426	521367,59	2206048,34
427	521314,51	2206070,32
428	521261,35	2206091,25
429	521277,02	2206132,07
430	521364,00	2206358,66
431	521419,60	2206336,79
432	521475,89	2206313,54
433	521533,47	2206288,59
434	521590,60	2206262,64
435	521647,26	2206235,71
436	521703,43	2206207,79
437	521759,09	2206178,90
438	521814,23	2206149,05
439	521868,85	2206118,24
440	521922,95	2206086,46
441	521976,49	2206053,74
442	522029,43	2206020,10
443	522081,76	2205985,55
444	522133,80	2205949,86
445	522184,87	2205913,51
446	522236,12	2205875,67
447	522238,28	2205874,04
412	522065,65	2205645,48
411	522065,90	2205645,28
Контур 7		
448	513220,51	2200649,49
449	512895,74	2202157,39
450	512867,13	2202155,31
451	512508,37	2202129,25
452	512855,91	2200515,67
448	513220,51	2200649,49
Контур 8		
453	526649,25	2203482,41
454	526339,50	2204920,56
455	525970,38	2204807,71
456	526261,88	2203454,27
457	526443,84	2203467,49

Обозначение характерных точек границ	Координаты МСК-52 зона 2	
	X	Y
453	526649,25	2203482,41
Контур 9		
458	518217,81	2196067,32
459	518266,35	2196248,47
460	518359,02	2196594,33
461	518366,10	2196620,73
462	518283,01	2196643,50
463	518174,81	2196674,99
464	518064,54	2196709,17
465	517955,09	2196745,21
466	517846,02	2196783,24
467	517737,92	2196823,07
468	517631,55	2196864,36
469	517521,95	2196909,15
470	517416,03	2196954,63
471	517310,52	2197002,13
472	517207,15	2197050,86
473	517102,53	2197102,42
474	516999,97	2197155,22
475	516898,04	2197209,97
476	516798,60	2197265,63
477	516698,21	2197324,14
478	516599,24	2197384,17
479	516503,37	2197444,61
480	516408,33	2197506,84
481	516309,89	2197573,82
482	516217,49	2197639,06
483	516124,08	2197707,49
484	516033,72	2197776,11
485	515939,98	2197849,96
486	515852,62	2197921,27
487	515764,36	2197995,92
488	515677,19	2198072,31
489	515591,07	2198150,49
490	515507,52	2198229,02
491	515424,97	2198309,37
492	515343,79	2198391,21
493	515262,42	2198476,17
494	515184,89	2198560,01
495	515108,08	2198646,03
496	515033,44	2198732,58

Обозначение характерных точек границ	Координаты МСК-52 зона 2	
	X	Y
497	514959,49	2198821,42
498	514887,79	2198910,67
499	514817,10	2199001,86
500	514747,69	2199094,73
501	514680,66	2199187,74
502	514615,01	2199282,26
503	514549,69	2199379,94
504	514487,90	2199475,93
505	514426,31	2199575,38
506	514367,96	2199673,38
507	514311,46	2199772,11
508	514254,69	2199875,50
509	514200,68	2199978,11
510	514149,29	2200079,98
511	514098,67	2200184,85
512	514050,21	2200289,93
513	514004,49	2200393,73
514	513960,52	2200498,41
515	513916,25	2200609,26
516	513876,16	2200714,96
517	513837,23	2200823,20
518	513821,15	2200869,94
519	513585,12	2200783,32
520	513283,19	2200672,50
521	513297,68	2200630,39
522	513339,71	2200513,72
523	513383,46	2200398,51
524	513431,27	2200278,93
525	513479,34	2200164,62
526	513530,06	2200049,62
527	513581,85	2199937,53
528	513636,81	2199823,79
529	513692,78	2199712,93
530	513751,52	2199601,45
531	513812,85	2199489,88
532	513874,52	2199382,19
533	513937,88	2199275,88
534	514004,65	2199168,13
535	514070,61	2199065,73
536	514120,08	2198991,47
537	514147,65	2198950,66

Обозначение характерных точек границ	Координаты МСК-52 зона 2	
	X	Y
538	514216,17	2198852,24
539	514288,55	2198751,96
540	514362,64	2198652,96
541	514438,09	2198555,68
542	514482,18	2198500,48
543	514523,81	2198449,12
544	514600,43	2198357,31
545	514682,63	2198262,17
546	514766,22	2198168,77
547	514850,13	2198078,23
548	514938,41	2197986,23
549	515025,23	2197898,87
550	515113,55	2197813,01
551	515205,92	2197726,27
552	515259,64	2197677,32
553	515303,68	2197637,70
554	515395,14	2197557,75
555	515489,91	2197477,73
556	515585,58	2197399,74
557	515687,06	2197319,90
558	515785,38	2197245,34
559	515885,23	2197172,29
560	515985,99	2197101,20
561	516092,33	2197028,91
562	516196,14	2196960,99
563	516300,69	2196895,15
564	516408,13	2196830,04
565	516517,14	2196766,57
566	516625,45	2196706,01
567	516736,32	2196646,53
568	516847,82	2196589,19
569	516960,75	2196533,59
570	517073,24	2196480,62
571	517187,98	2196429,02
572	517303,13	2196379,63
573	517419,67	2196332,04
574	517535,42	2196287,11
575	517600,37	2196262,97
576	517663,02	2196240,19
577	517776,95	2196200,62
578	517894,63	2196161,98

Обозначение характерных точек границ	Координаты МСК-52 зона 2	
	X	Y
579	518012,52	2196125,50
580	518130,54	2196091,20
458	518217,81	2196067,32
Сектор 24		
Набс от 155,00 м до 160,00 м		
Контур 1		
1	527446,86	2205259,11
2	527494,38	2205273,64
3	527482,95	2205311,04
4	527441,49	2205440,25
5	527397,96	2205568,18
6	527352,51	2205694,50
7	527303,90	2205822,58
8	527254,16	2205946,99
9	527201,42	2206072,56
10	527146,95	2206196,13
11	527090,42	2206318,55
12	527031,17	2206441,19
13	526970,35	2206561,67
14	526906,81	2206682,24
15	526841,40	2206801,26
16	526774,33	2206918,39
17	526704,76	2207035,12
18	526633,44	2207150,18
19	526560,11	2207263,97
20	526484,81	2207376,47
21	526407,56	2207487,63
22	526328,38	2207597,44
23	526247,29	2207705,84
24	526164,33	2207812,81
25	526079,51	2207918,31
26	525992,77	2208022,43
27	525904,41	2208124,81
28	525814,19	2208225,73
29	525722,21	2208325,06
30	525628,52	2208422,77
31	525533,14	2208518,84
32	525436,09	2208613,22
33	525337,42	2208705,89
34	525237,14	2208796,83
35	525135,29	2208886,01

Обозначение характерных точек границ	Координаты МСК-52 зона 2	
	X	Y
36	525031,89	2208973,39
37	524926,99	2209058,96
38	524820,61	2209142,68
39	524744,86	2209200,37
40	524651,58	2209076,59
41	524479,20	2208847,84
42	524400,06	2208742,81
43	524470,22	2208689,38
44	524568,74	2208611,85
45	524665,89	2208532,60
46	524761,65	2208451,67
47	524855,98	2208369,08
48	524948,85	2208284,86
49	525040,24	2208199,03
50	525130,11	2208111,62
51	525218,45	2208022,65
52	525305,22	2207932,16
53	525390,40	2207840,16
54	525473,96	2207746,70
55	525555,78	2207651,90
56	525636,12	2207555,46
57	525714,68	2207457,74
58	525791,51	2207358,68
59	525866,61	2207258,28
60	525939,94	2207156,59
61	526011,49	2207053,64
62	526081,23	2206949,45
63	526149,13	2206844,06
64	526215,19	2206737,50
65	526280,66	2206627,60
66	526342,88	2206518,85
67	526403,63	2206408,23
68	526461,64	2206298,08
69	526518,50	2206185,37
70	526572,81	2206072,91
71	526625,67	2205958,35
72	526676,02	2205844,02
73	526724,40	2205728,78
74	526770,78	2205612,68
75	526815,44	2205494,98
76	526857,75	2205377,28

Обозначение характерных точек границ	Координаты МСК-52 зона 2	
	X	Y
77	526898,02	2205258,85
78	526936,11	2205140,09
79	526946,49	2205106,13
80	527077,74	2205146,26
1	527446,86	2205259,11
Контур 2		
81	521167,44	2198282,71
82	521142,60	2198390,33
83	521086,90	2198631,59
84	521020,70	2198616,82
85	520942,91	2198600,82
86	520867,56	2198586,67
87	520789,33	2198573,39
88	520713,54	2198561,87
89	520633,80	2198551,18
90	520558,81	2198542,44
91	520477,07	2198534,38
92	520402,03	2198528,30
93	520323,16	2198523,27
94	520245,28	2198519,67
95	520167,26	2198517,42
96	520089,23	2198516,53
97	520011,23	2198517,00
98	519931,78	2198518,87
99	519853,73	2198522,07
100	519775,94	2198526,62
101	519698,12	2198532,53
102	519620,44	2198539,79
103	519542,91	2198548,39
104	519463,66	2198558,61
105	519386,38	2198569,95
106	519309,34	2198582,63
107	519232,90	2198596,58
108	519156,40	2198611,91
109	519080,22	2198628,57
110	519002,08	2198647,10
111	518927,27	2198666,23
112	518915,06	2198669,50
113	518822,39	2198323,64
114	518837,63	2198319,56
115	518917,02	2198299,29

Обозначение характерных точек границ	Координаты МСК-52 зона 2	
	X	Y
116	519001,56	2198279,25
117	519077,95	2198262,53
118	519167,84	2198244,46
119	519245,43	2198230,32
120	519333,84	2198215,75
121	519410,59	2198204,49
122	519502,26	2198192,63
123	519579,36	2198184,07
124	519670,07	2198175,55
125	519747,33	2198169,68
126	519839,23	2198164,27
127	519915,67	2198161,15
128	520006,98	2198158,95
129	520086,85	2198158,47
130	520173,88	2198159,42
131	520260,09	2198161,91
132	520340,94	2198165,65
133	520426,50	2198171,07
134	520510,53	2198177,88
135	520594,44	2198186,15
136	520678,22	2198195,88
137	520763,38	2198207,29
138	520845,09	2198219,70
139	520929,51	2198234,01
140	521010,84	2198249,26
141	521098,36	2198267,26
81	521167,44	2198282,71
Контур 3		
142	522870,50	2200316,50
143	522916,72	2200365,35
144	522962,32	2200415,25
145	523007,04	2200465,95
146	523050,89	2200517,43
147	523093,84	2200569,67
148	523135,87	2200622,66
149	523177,77	2200677,43
150	523217,89	2200731,83
151	523257,05	2200786,93
152	523295,25	2200842,71
153	523332,49	2200899,16
154	523368,73	2200956,26

Обозначение характерных точек границ	Координаты МСК-52 зона 2	
	X	Y
155	523403,99	2201013,99
156	523438,23	2201072,34
157	523471,44	2201131,24
158	523503,60	2201190,70
159	523534,73	2201250,72
160	523564,81	2201311,29
161	523593,84	2201372,38
162	523621,80	2201433,98
163	523648,69	2201496,06
164	523674,48	2201558,60
165	523699,17	2201621,54
166	523722,76	2201684,91
167	523745,24	2201748,69
168	523766,61	2201812,87
169	523786,87	2201877,42
170	523805,99	2201942,32
171	523823,13	2202004,36
172	523834,63	2202048,20
173	523849,95	2202110,39
174	523856,78	2202139,97
175	523871,54	2202207,08
176	523884,95	2202273,68
177	523897,11	2202340,02
178	523908,10	2202406,48
179	523917,75	2202471,82
180	523926,51	2202539,09
181	523934,34	2202608,88
182	523940,43	2202673,45
183	523945,68	2202741,39
184	523949,73	2202809,37
185	523952,58	2202877,36
186	523954,22	2202944,18
187	523954,71	2203012,23
188	523954,01	2203079,98
189	523952,11	2203147,89
190	523945,94	2203286,04
191	523937,68	2203285,45
192	523660,19	2203265,29
193	523665,95	2203135,33
194	523667,70	2203070,09
195	523668,28	2203007,30

Обозначение характерных точек границ	Координаты МСК-52 зона 2	
	X	Y
196	523667,79	2202946,72
197	523666,16	2202882,50
198	523663,56	2202821,91
199	523659,78	2202758,94
200	523654,88	2202696,01
201	523648,88	2202633,12
202	523642,01	2202572,36
203	523633,99	2202510,81
204	523624,89	2202449,38
205	523614,65	2202387,59
206	523603,20	2202325,33
207	523590,57	2202262,86
208	523577,31	2202202,74
209	523571,28	2202176,63
210	523556,01	2202114,77
211	523538,75	2202049,96
212	523521,20	2201988,54
213	523503,05	2201928,99
214	523483,74	2201869,38
215	523463,36	2201810,03
216	523441,96	2201751,07
217	523419,57	2201692,60
218	523396,13	2201634,44
219	523371,69	2201576,72
220	523346,25	2201519,45
221	523319,81	2201462,63
222	523292,39	2201406,28
223	523264,04	2201350,52
224	523234,68	2201295,18
225	523204,36	2201240,36
226	523173,07	2201186,05
227	523140,84	2201132,30
228	523107,69	2201079,13
229	523073,61	2201026,55
230	523038,62	2200974,57
231	523002,74	2200923,22
232	522965,95	2200872,49
233	522928,31	2200822,43
234	522889,78	2200773,02
235	522850,46	2200724,36
236	522810,24	2200676,33

Обозначение характерных точек границ	Координаты МСК-52 зона 2	
	X	Y
237	522769,19	2200629,01
238	522726,63	2200581,66
239	522683,94	2200535,81
240	522640,45	2200490,71
241	522596,17	2200446,36
242	522551,13	2200402,80
243	522505,34	2200360,03
244	522458,82	2200318,07
245	522411,58	2200276,94
246	522363,63	2200236,64
247	522314,98	2200197,18
248	522265,63	2200158,56
249	522215,62	2200120,81
250	522164,97	2200083,94
251	522113,68	2200047,96
252	522061,79	2200012,89
253	522009,29	2199978,74
254	521955,76	2199945,23
255	521902,49	2199913,16
256	521847,96	2199881,62
257	521793,16	2199851,18
258	521737,84	2199821,71
259	521682,02	2199793,21
260	521625,71	2199765,69
261	521569,99	2199739,64
262	521512,02	2199713,76
263	521454,34	2199689,22
264	521396,25	2199665,69
265	521337,76	2199643,17
266	521278,89	2199621,69
267	521219,97	2199601,34
268	521160,06	2199581,81
269	521100,13	2199563,42
270	521039,89	2199546,09
271	520979,37	2199529,82
272	520918,57	2199514,60
273	520884,86	2199506,69
274	520925,80	2199329,36
275	520949,30	2199227,60
276	520954,53	2199228,81
277	521021,05	2199244,89

Обозначение характерных точек границ	Координаты МСК-52 зона 2	
	X	Y
278	521086,52	2199261,93
279	521151,70	2199280,11
280	521216,55	2199299,43
281	521280,75	2199319,78
282	521344,85	2199341,34
283	521408,58	2199364,01
284	521471,91	2199387,79
285	521534,82	2199412,68
286	521597,30	2199438,67
287	521659,33	2199465,74
288	521720,56	2199493,75
289	521781,89	2199523,11
290	521842,38	2199553,38
291	521902,35	2199584,70
292	521961,76	2199617,07
293	522020,62	2199650,48
294	522078,91	2199684,93
295	522136,53	2199720,36
296	522194,45	2199757,38
297	522250,74	2199794,77
298	522306,39	2199833,15
299	522361,36	2199872,50
300	522415,65	2199912,81
301	522469,24	2199954,07
302	522522,08	2199996,23
303	522574,18	2200039,32
304	522625,50	2200083,29
305	522675,99	2200128,09
306	522725,77	2200173,85
307	522774,76	2200220,47
308	522822,93	2200267,95
142	522870,50	2200316,50
Контур 4		
309	516344,36	2203486,26
310	516430,06	2203636,06
311	516462,15	2203759,39
312	516508,62	2203903,22
313	516564,09	2204045,05
314	516591,91	2204105,91
315	516627,13	2204182,00
316	516694,60	2204309,01

Обозначение характерных точек границ	Координаты МСК-52 зона 2	
	X	Y
317	516716,32	2204344,66
318	516776,25	2204442,56
319	516850,96	2204550,64
320	516862,70	2204566,67
321	516953,89	2204682,56
322	517055,26	2204796,89
323	517168,12	2204909,10
324	517182,19	2204921,70
325	517246,72	2205151,12
326	517349,81	2205391,54
327	517373,09	2205430,75
328	517363,94	2205425,10
329	517351,31	2205417,26
330	517219,16	2205324,49
331	517091,13	2205223,23
332	517024,34	2205164,16
333	516959,93	2205106,48
334	516846,06	2204991,93
335	516734,97	2204866,56
336	516668,34	2204782,10
337	516628,60	2204731,36
338	516536,54	2204598,49
339	516491,99	2204526,07
340	516447,33	2204452,69
341	516372,23	2204311,48
342	516312,49	2204182,45
343	516296,97	2204148,29
344	516238,97	2203998,56
345	516218,70	2203936,64
346	516187,44	2203839,36
347	516150,74	2203698,20
348	516143,28	2203668,68
349	516117,01	2203533,43
350	516111,47	2203505,07
351	516090,50	2203349,19
352	516077,89	2203187,97
353	516074,88	2203051,04
354	516074,20	2203007,00
355	516076,62	2202948,37
356	516077,06	2202938,41
357	516141,15	2202940,82

Обозначение характерных точек границ	Координаты МСК-52 зона 2	
	X	Y
358	516207,43	2203165,38
309	516344,36	2203486,26
Контур 5		
359	522331,28	2205997,45
360	522410,66	2206102,79
361	522405,49	2206106,68
362	522351,43	2206146,55
363	522296,25	2206185,79
364	522240,38	2206224,06
365	522183,84	2206261,35
366	522126,66	2206297,65
367	522068,83	2206332,96
368	522010,39	2206367,26
369	521951,40	2206400,51
370	521891,84	2206432,72
371	521831,72	2206463,89
372	521772,17	2206493,47
373	521710,98	2206522,55
374	521649,29	2206550,56
375	521587,11	2206577,50
376	521524,58	2206603,30
377	521466,65	2206626,06
378	521364,00	2206358,66
379	521419,60	2206336,79
380	521475,89	2206313,54
381	521533,47	2206288,59
382	521590,60	2206262,64
383	521647,26	2206235,71
384	521703,43	2206207,79
385	521759,09	2206178,90
386	521814,23	2206149,05
387	521868,85	2206118,24
388	521922,95	2206086,46
389	521976,49	2206053,74
390	522029,43	2206020,10
391	522081,76	2205985,55
392	522133,80	2205949,86
393	522184,87	2205913,51
394	522236,12	2205875,67
395	522238,28	2205874,04
359	522331,28	2205997,45

Обозначение характерных точек границ	Координаты МСК-52 зона 2	
	X	Y
Контур 6		
396	518081,00	2195556,75
397	518173,68	2195902,61
398	518217,81	2196067,32
399	518130,54	2196091,20
400	518012,52	2196125,50
401	517894,63	2196161,98
402	517776,95	2196200,62
403	517663,02	2196240,19
404	517600,37	2196262,97
405	517535,42	2196287,11
406	517419,67	2196332,04
407	517303,13	2196379,63
408	517187,98	2196429,02
409	517073,24	2196480,62
410	516960,75	2196533,59
411	516847,82	2196589,19
412	516736,32	2196646,53
413	516625,45	2196706,01
414	516517,14	2196766,57
415	516408,13	2196830,04
416	516300,69	2196895,15
417	516196,14	2196960,99
418	516092,33	2197028,91
419	515985,99	2197101,20
420	515885,23	2197172,29
421	515785,38	2197245,34
422	515687,06	2197319,90
423	515585,58	2197399,74
424	515489,91	2197477,73
425	515395,14	2197557,75
426	515303,68	2197637,70
427	515259,64	2197677,32
428	515205,92	2197726,27
429	515113,55	2197813,01
430	515025,23	2197898,87
431	514938,41	2197986,23
432	514850,13	2198078,23
433	514766,22	2198168,77
434	514682,63	2198262,17
435	514600,43	2198357,31

Обозначение характерных точек границ	Координаты МСК-52 зона 2	
	X	Y
436	514523,81	2198449,12
437	514482,18	2198500,48
438	514438,09	2198555,68
439	514362,64	2198652,96
440	514288,55	2198751,96
441	514216,17	2198852,24
442	514147,65	2198950,66
443	514120,08	2198991,47
444	514070,61	2199065,73
445	514004,65	2199168,13
446	513937,88	2199275,88
447	513874,52	2199382,19
448	513812,85	2199489,88
449	513751,52	2199601,45
450	513692,78	2199712,93
451	513636,81	2199823,79
452	513581,85	2199937,53
453	513530,06	2200049,62
454	513479,34	2200164,62
455	513431,27	2200278,93
456	513383,46	2200398,51
457	513339,71	2200513,72
458	513297,68	2200630,39
459	513283,19	2200672,50
460	513220,51	2200649,49
461	512855,91	2200515,67
462	512508,37	2202129,25
463	512479,76	2202127,17
464	512121,00	2202101,11
465	512491,30	2200381,85
466	512745,24	2200475,05
467	512758,40	2200436,84
468	512803,04	2200313,09
469	512850,41	2200188,45
470	512879,15	2200116,08
471	512910,74	2200038,38
472	512954,93	2199933,76
473	513008,67	2199812,08
474	513064,72	2199690,86
475	513124,76	2199566,69
476	513184,57	2199448,37

Обозначение характерных точек границ	Координаты МСК-52 зона 2	
	X	Y
477	513246,85	2199330,24
478	513288,36	2199254,33
479	513319,36	2199198,55
480	513381,90	2199089,60
481	513449,58	2198976,16
482	513522,98	2198857,81
483	513596,26	2198744,23
484	513670,76	2198633,04
485	513745,38	2198525,72
486	513806,39	2198440,88
487	513854,49	2198375,32
488	513910,59	2198300,87
489	513991,21	2198197,07
490	514072,80	2198095,61
491	514134,69	2198021,04
492	514191,93	2197953,40
493	514253,41	2197882,66
494	514342,69	2197782,92
495	514431,92	2197686,63
496	514490,00	2197625,81
497	514534,88	2197579,44
498	514623,64	2197490,23
499	514717,89	2197398,64
500	514817,49	2197305,11
501	514916,36	2197215,46
502	514988,01	2197152,52
503	515028,38	2197117,52
504	515125,20	2197035,85
505	515227,26	2196952,67
506	515288,00	2196904,63
507	515354,67	2196852,77
508	515445,19	2196784,31
509	515552,47	2196705,87
510	515661,50	2196629,00
511	515775,80	2196551,34
512	515886,53	2196478,92
513	515943,87	2196442,54
514	516006,90	2196403,17
515	516120,25	2196334,63
516	516237,94	2196266,21
517	516353,99	2196201,43

Обозначение характерных точек границ	Координаты МСК-52 зона 2	
	X	Y
518	516473,64	2196137,32
519	516594,08	2196075,47
520	516716,96	2196015,06
521	516837,71	2195958,30
522	516961,54	2195902,69
523	517085,95	2195849,42
524	517212,78	2195797,71
525	517337,13	2195749,54
526	517461,99	2195703,63
527	517538,33	2195676,84
528	517615,49	2195650,47
529	517723,09	2195615,30
530	517849,93	2195576,11
531	517977,77	2195538,99
532	518069,53	2195513,92
396	518081,00	2195556,75
Контур 7		
533	527036,61	2203510,55
534	526708,62	2205033,41
535	526398,59	2204938,62
536	526339,50	2204920,56
537	526649,25	2203482,41
538	526831,21	2203495,63
533	527036,61	2203510,55
Контур 8		
539	515966,11	2202380,42
540	515847,79	2202929,78
541	515672,86	2202923,20
542	515457,52	2202915,10
543	515578,74	2202352,28
544	515607,34	2202354,36
539	515966,11	2202380,42
Сектор 25		
Набс от 160,00 м до 165,00 м		
Контур 1		
1	528042,27	2205441,15
2	528029,31	2205483,54
3	527986,03	2205618,34
4	527937,80	2205760,14
5	527889,59	2205894,02
6	527837,09	2206032,29

Обозначение характерных точек границ	Координаты МСК-52 зона 2	
	X	Y
7	527784,26	2206164,36
8	527726,90	2206300,90
9	527668,78	2206432,66
10	527607,46	2206565,42
11	527544,45	2206695,77
12	527478,52	2206826,30
13	527410,28	2206955,72
14	527340,38	2207082,83
15	527267,80	2207209,54
16	527192,87	2207335,17
17	527116,23	2207458,70
18	527037,45	2207580,87
19	526956,55	2207701,65
20	526873,55	2207821,00
21	526788,48	2207938,88
22	526701,36	2208055,26
23	526612,23	2208170,10
24	526521,11	2208283,37
25	526427,96	2208395,11
26	526333,00	2208505,05
27	526236,07	2208613,40
28	526137,27	2208720,04
29	526036,62	2208824,93
30	525934,16	2208928,06
31	525829,91	2209029,37
32	525723,91	2209128,86
33	525616,19	2209226,48
34	525506,79	2209322,20
35	525395,72	2209416,00
36	525283,04	2209507,85
37	525168,78	2209597,72
38	525089,65	2209657,93
39	524996,34	2209534,10
40	524823,96	2209305,34
41	524744,86	2209200,37
42	524820,61	2209142,68
43	524926,99	2209058,96
44	525031,89	2208973,39
45	525135,29	2208886,01
46	525237,14	2208796,83
47	525337,42	2208705,89

Обозначение характерных точек границ	Координаты МСК-52 зона 2	
	X	Y
48	525436,09	2208613,22
49	525533,14	2208518,84
50	525628,52	2208422,77
51	525722,21	2208325,06
52	525814,19	2208225,73
53	525904,41	2208124,81
54	525992,77	2208022,43
55	526079,51	2207918,31
56	526164,33	2207812,81
57	526247,29	2207705,84
58	526328,38	2207597,44
59	526407,56	2207487,63
60	526484,81	2207376,47
61	526560,11	2207263,97
62	526633,44	2207150,18
63	526704,76	2207035,12
64	526774,33	2206918,39
65	526841,40	2206801,26
66	526906,81	2206682,24
67	526970,35	2206561,67
68	527031,17	2206441,19
69	527090,42	2206318,55
70	527146,95	2206196,13
71	527201,42	2206072,56
72	527254,16	2205946,99
73	527303,90	2205822,58
74	527352,51	2205694,50
75	527397,96	2205568,18
76	527441,49	2205440,25
77	527482,95	2205311,04
78	527494,38	2205273,64
79	527815,98	2205371,96
1	528042,27	2205441,15
Контур 2		
80	521247,99	2197933,82
81	521207,03	2198111,24
82	521167,44	2198282,71
83	521098,36	2198267,26
84	521010,84	2198249,26
85	520929,51	2198234,01
86	520845,09	2198219,70

Обозначение характерных точек границ	Координаты МСК-52 зона 2	
	X	Y
87	520763,38	2198207,29
88	520678,22	2198195,88
89	520594,44	2198186,15
90	520510,53	2198177,88
91	520426,50	2198171,07
92	520340,94	2198165,65
93	520260,09	2198161,91
94	520173,88	2198159,42
95	520086,85	2198158,47
96	520006,98	2198158,95
97	519915,67	2198161,15
98	519839,23	2198164,27
99	519747,33	2198169,68
100	519670,07	2198175,55
101	519579,36	2198184,07
102	519502,26	2198192,63
103	519410,59	2198204,49
104	519333,84	2198215,75
105	519245,43	2198230,32
106	519167,84	2198244,46
107	519077,95	2198262,53
108	519001,56	2198279,25
109	518917,02	2198299,29
110	518837,63	2198319,56
111	518822,39	2198323,64
112	518810,95	2198280,94
113	518729,72	2197977,78
114	518740,20	2197974,97
115	518835,22	2197950,65
116	518916,15	2197931,48
117	519010,47	2197910,80
118	519094,74	2197893,91
119	519188,53	2197876,76
120	519273,22	2197862,83
121	519365,27	2197849,27
122	519455,51	2197837,62
123	519545,54	2197827,59
124	519635,75	2197819,12
125	519726,11	2197812,23
126	519817,45	2197806,86
127	519908,80	2197803,10

Обозначение характерных точек границ	Координаты МСК-52 зона 2	
	X	Y
128	519999,38	2197800,96
129	520090,00	2197800,40
130	520184,44	2197801,48
131	520271,87	2197804,04
132	520361,74	2197808,18
133	520454,14	2197814,06
134	520543,81	2197821,36
135	520634,02	2197830,27
136	520724,09	2197840,76
137	520815,88	2197853,08
138	520905,49	2197866,73
139	520994,87	2197881,94
140	521083,98	2197898,71
141	521177,01	2197917,92
80	521247,99	2197933,82
Контур 3		
142	523078,03	2200119,07
143	523127,57	2200171,47
144	523176,52	2200225,08
145	523224,53	2200279,54
146	523271,58	2200334,83
147	523317,68	2200390,94
148	523363,87	2200449,25
149	523406,95	2200505,62
150	523449,98	2200563,98
151	523492,03	2200623,14
152	523533,05	2200683,04
153	523573,02	2200743,64
154	523611,94	2200804,95
155	523649,78	2200866,93
156	523686,55	2200929,57
157	523722,19	2200992,80
158	523756,72	2201056,64
159	523790,14	2201121,07
160	523822,43	2201186,09
161	523853,59	2201251,66
162	523883,60	2201317,77
163	523912,46	2201384,40
164	523940,14	2201451,51
165	523966,64	2201519,05
166	523991,95	2201587,05

Обозначение характерных точек границ	Координаты МСК-52 зона 2	
	X	Y
167	524016,08	2201655,47
168	524038,99	2201724,24
169	524060,69	2201793,39
170	524081,58	2201864,26
171	524100,21	2201931,75
172	524112,24	2201977,63
173	524125,89	2202032,81
174	524126,23	2202034,22
175	524128,65	2202044,28
176	524136,09	2202076,45
177	524151,49	2202146,49
178	524166,40	2202220,46
179	524179,40	2202291,49
180	524191,33	2202363,73
181	524201,76	2202434,58
182	524208,41	2202484,67
183	524294,24	2202487,90
184	524234,29	2202766,24
185	524235,85	2202795,94
186	524238,93	2202870,18
187	524240,68	2202943,19
188	524241,14	2203016,15
189	524240,32	2203088,96
190	524238,23	2203161,82
191	524231,68	2203306,80
192	523945,94	2203286,04
193	523952,11	2203147,89
194	523954,01	2203079,98
195	523954,71	2203012,23
196	523954,22	2202944,18
197	523952,58	2202877,36
198	523949,73	2202809,37
199	523945,68	2202741,39
200	523940,43	2202673,45
201	523934,34	2202608,88
202	523926,51	2202539,09
203	523917,75	2202471,82
204	523908,10	2202406,48
205	523897,11	2202340,02
206	523884,95	2202273,68
207	523871,54	2202207,08

Обозначение характерных точек границ	Координаты МСК-52 зона 2	
	X	Y
208	523856,78	2202139,97
209	523849,95	2202110,39
210	523834,63	2202048,20
211	523823,13	2202004,36
212	523805,99	2201942,32
213	523786,87	2201877,42
214	523766,61	2201812,87
215	523745,24	2201748,69
216	523722,76	2201684,91
217	523699,17	2201621,54
218	523674,48	2201558,60
219	523648,69	2201496,06
220	523621,80	2201433,98
221	523593,84	2201372,38
222	523564,81	2201311,29
223	523534,73	2201250,72
224	523503,60	2201190,70
225	523471,44	2201131,24
226	523438,23	2201072,34
227	523403,99	2201013,99
228	523368,73	2200956,26
229	523332,49	2200899,16
230	523295,25	2200842,71
231	523257,05	2200786,93
232	523217,89	2200731,83
233	523177,77	2200677,43
234	523135,87	2200622,66
235	523093,84	2200569,67
236	523050,89	2200517,43
237	523007,04	2200465,95
238	522962,32	2200415,25
239	522916,72	2200365,35
240	522870,50	2200316,50
241	522822,93	2200267,95
242	522774,76	2200220,47
243	522725,77	2200173,85
244	522675,99	2200128,09
245	522625,50	2200083,29
246	522574,18	2200039,32
247	522522,08	2199996,23
248	522469,24	2199954,07

Обозначение характерных точек границ	Координаты МСК-52 зона 2	
	X	Y
249	522415,65	2199912,81
250	522361,36	2199872,50
251	522306,39	2199833,15
252	522250,74	2199794,77
253	522194,45	2199757,38
254	522136,53	2199720,36
255	522078,91	2199684,93
256	522020,62	2199650,48
257	521961,76	2199617,07
258	521902,35	2199584,70
259	521842,38	2199553,38
260	521781,89	2199523,11
261	521720,56	2199493,75
262	521659,33	2199465,74
263	521597,30	2199438,67
264	521534,82	2199412,68
265	521471,91	2199387,79
266	521408,58	2199364,01
267	521344,85	2199341,34
268	521280,75	2199319,78
269	521216,55	2199299,43
270	521151,70	2199280,11
271	521086,52	2199261,93
272	521021,05	2199244,89
273	520954,53	2199228,81
274	520949,30	2199227,60
275	521006,35	2198980,48
276	521013,73	2198948,51
277	521021,69	2198950,35
278	521092,42	2198967,48
279	521162,76	2198985,82
280	521232,58	2199005,33
281	521302,07	2199026,06
282	521371,21	2199048,00
283	521440,32	2199071,27
284	521508,78	2199095,67
285	521576,58	2199121,16
286	521644,34	2199148,00
287	521711,19	2199175,84
288	521777,96	2199205,02
289	521842,68	2199234,65

Обозначение характерных точек границ	Координаты МСК-52 зона 2	
	X	Y
290	521910,13	2199266,97
291	521973,11	2199298,52
292	522038,89	2199332,90
293	522101,26	2199366,91
294	522165,19	2199403,21
295	522228,48	2199440,64
296	522290,44	2199478,77
297	522351,97	2199518,14
298	522412,43	2199558,33
299	522472,18	2199599,57
300	522531,22	2199641,86
301	522589,51	2199685,17
302	522647,05	2199729,50
303	522703,42	2199774,51
304	522759,72	2199821,10
305	522814,84	2199868,35
306	522869,13	2199916,57
307	522922,58	2199965,73
308	522975,17	2200015,82
309	523026,88	2200066,82
142	523078,03	2200119,07
Контур 4		
310	515578,74	2202352,28
311	515457,52	2202915,10
312	515067,25	2202900,41
313	515191,37	2202324,14
314	515219,97	2202326,22
310	515578,74	2202352,28
Контур 5		
315	522410,66	2206102,79
316	522583,04	2206331,54
317	522576,74	2206336,29
318	522517,55	2206379,91
319	522458,27	2206422,00
320	522398,26	2206463,06
321	522337,54	2206503,07
322	522276,12	2206542,01
323	522214,02	2206579,88
324	522151,26	2206616,67
325	522087,90	2206652,34
326	522023,93	2206686,89

Обозначение характерных точек границ	Координаты МСК-52 зона 2	
	X	Y
327	521959,36	2206720,33
328	521895,89	2206751,81
329	521828,49	2206783,80
330	521763,94	2206813,06
331	521697,16	2206841,95
332	521628,20	2206870,36
333	521569,29	2206893,47
334	521550,72	2206845,08
335	521466,65	2206626,06
336	521524,58	2206603,30
337	521587,11	2206577,50
338	521649,29	2206550,56
339	521710,98	2206522,55
340	521772,17	2206493,47
341	521831,72	2206463,89
342	521891,84	2206432,72
343	521951,40	2206400,51
344	522010,39	2206367,26
345	522068,83	2206332,96
346	522126,66	2206297,65
347	522183,84	2206261,35
348	522240,38	2206224,06
349	522296,25	2206185,79
350	522351,43	2206146,55
351	522405,49	2206106,68
315	522410,66	2206102,79
Контур 6		
352	527423,98	2203538,69
353	527077,74	2205146,26
354	526946,49	2205106,13
355	526708,62	2205033,41
356	527036,61	2203510,55
357	527218,58	2203523,77
352	527423,98	2203538,69
Контур 7		
358	517921,24	2194960,51
359	517988,33	2195210,89
360	518069,53	2195513,92
361	517977,77	2195538,99
362	517849,93	2195576,11
363	517723,09	2195615,30

Обозначение характерных точек границ	Координаты МСК-52 зона 2	
	X	Y
364	517615,49	2195650,47
365	517538,33	2195676,84
366	517461,99	2195703,63
367	517337,13	2195749,54
368	517212,78	2195797,71
369	517085,95	2195849,42
370	516961,54	2195902,69
371	516837,71	2195958,30
372	516716,96	2196015,06
373	516594,08	2196075,47
374	516473,64	2196137,32
375	516353,99	2196201,43
376	516237,94	2196266,21
377	516120,25	2196334,63
378	516006,90	2196403,17
379	515943,87	2196442,54
380	515886,53	2196478,92
381	515775,80	2196551,34
382	515661,50	2196629,00
383	515552,47	2196705,87
384	515445,19	2196784,31
385	515354,67	2196852,77
386	515288,00	2196904,63
387	515227,26	2196952,67
388	515125,20	2197035,85
389	515028,38	2197117,52
390	514988,01	2197152,52
391	514916,36	2197215,46
392	514817,49	2197305,11
393	514717,89	2197398,64
394	514623,64	2197490,23
395	514534,88	2197579,44
396	514490,00	2197625,81
397	514431,92	2197686,63
398	514342,69	2197782,92
399	514253,41	2197882,66
400	514191,93	2197953,40
401	514134,69	2198021,04
402	514072,80	2198095,61
403	513991,21	2198197,07
404	513910,59	2198300,87

Обозначение характерных точек границ	Координаты МСК-52 зона 2	
	X	Y
405	513854,49	2198375,32
406	513806,39	2198440,88
407	513745,38	2198525,72
408	513670,76	2198633,04
409	513596,26	2198744,23
410	513522,98	2198857,81
411	513449,58	2198976,16
412	513381,90	2199089,60
413	513319,36	2199198,55
414	513288,36	2199254,33
415	513246,85	2199330,24
416	513184,57	2199448,37
417	513124,76	2199566,69
418	513064,72	2199690,86
419	513008,67	2199812,08
420	512954,93	2199933,76
421	512910,74	2200038,38
422	512879,15	2200116,08
423	512850,41	2200188,45
424	512803,04	2200313,09
425	512758,40	2200436,84
426	512745,24	2200475,05
427	512491,30	2200381,85
428	512121,00	2202101,11
429	512092,38	2202099,03
430	511733,63	2202072,98
431	512126,69	2200248,03
432	512207,28	2200277,61
433	512215,90	2200252,56
434	512241,87	2200179,77
435	512267,64	2200109,02
436	512317,41	2199978,26
437	512370,99	2199844,40
438	512410,13	2199750,91
439	512431,59	2199700,52
440	512487,23	2199574,67
441	512546,70	2199446,09
442	512587,80	2199360,69
443	512613,08	2199308,89
444	512676,43	2199183,68
445	512743,48	2199056,58

Обозначение характерных точек границ	Координаты МСК-52 зона 2	
	X	Y
446	512802,25	2198949,53
447	512839,46	2198883,28
448	512888,56	2198798,24
449	512961,13	2198676,66
450	513037,13	2198554,16
451	513087,69	2198475,42
452	513121,37	2198423,65
453	513198,41	2198308,78
454	513279,12	2198192,74
455	513331,77	2198119,42
456	513383,07	2198049,20
457	513454,16	2197954,57
458	513540,27	2197843,66
459	513603,76	2197764,44
460	513640,33	2197719,41
461	513726,93	2197615,67
462	513821,23	2197506,53
463	513916,68	2197399,82
464	513986,23	2197324,51
465	514023,37	2197284,77
466	514119,13	2197185,10
467	514165,53	2197138,09
468	514223,41	2197080,24
469	514323,79	2196982,75
470	514428,85	2196884,14
471	514493,81	2196824,98
472	514557,36	2196768,03
473	514649,12	2196687,99
474	514703,42	2196641,87
475	514762,20	2196592,57
476	514870,77	2196504,14
477	514984,13	2196414,98
478	515044,99	2196368,50
479	515105,37	2196323,02
480	515144,14	2196294,38
481	515221,56	2196238,13
482	515337,12	2196156,72
483	515456,31	2196075,77
484	515537,07	2196022,73
485	515585,63	2195991,24
486	515703,58	2195917,10

Обозначение характерных точек границ	Координаты МСК-52 зона 2	
	X	Y
487	515824,78	2195843,77
488	515938,66	2195777,44
489	515997,80	2195743,81
490	516082,48	2195696,88
491	516208,81	2195629,25
492	516336,78	2195563,56
493	516456,35	2195504,72
494	516514,28	2195476,96
495	516602,00	2195436,07
496	516732,80	2195377,39
497	516864,99	2195320,80
498	516997,81	2195266,64
499	517099,80	2195226,96
500	517181,76	2195195,94
501	517274,93	2195162,03
502	517408,45	2195115,62
503	517525,09	2195077,22
504	517595,44	2195054,82
505	517689,37	2195026,10
506	517825,04	2194986,77
358	517921,24	2194960,51
Сектор 26		
Набс от 165,00 м до 170,00 м		
Контур 1		
1	528554,23	2205597,67
2	528590,17	2205608,65
3	528578,14	2205648,01
4	528528,17	2205803,86
5	528479,84	2205945,72
6	528425,43	2206096,95
7	528371,60	2206238,55
8	528312,89	2206385,37
9	528253,21	2206527,29
10	528190,20	2206670,14
11	528125,12	2206810,95
12	528057,10	2206951,61
13	527986,61	2207091,11
14	527913,93	2207228,85
15	527840,92	2207361,59
16	527761,40	2207500,44
17	527681,33	2207634,63

Обозначение характерных точек границ	Координаты МСК-52 зона 2	
	X	Y
18	527599,39	2207766,64
19	527515,16	2207897,20
20	527428,66	2208026,27
21	527339,93	2208153,81
22	527248,98	2208279,78
23	527155,84	2208404,14
24	527060,55	2208526,86
25	526963,14	2208647,90
26	526863,59	2208767,26
27	526762,04	2208884,79
28	526658,42	2209000,56
29	526552,80	2209114,51
30	526445,20	2209226,60
31	526335,67	2209336,79
32	526224,22	2209445,06
33	526110,91	2209551,36
34	525995,76	2209655,67
35	525878,80	2209757,95
36	525760,08	2209858,18
37	525639,62	2209956,32
38	525519,01	2210051,14
39	525434,45	2210115,49
40	525341,09	2209991,60
41	525168,72	2209762,85
42	525089,65	2209657,93
43	525168,78	2209597,72
44	525283,04	2209507,85
45	525395,72	2209416,00
46	525506,79	2209322,20
47	525616,19	2209226,48
48	525723,91	2209128,86
49	525829,91	2209029,37
50	525934,16	2208928,06
51	526036,62	2208824,93
52	526137,27	2208720,04
53	526236,07	2208613,40
54	526333,00	2208505,05
55	526427,96	2208395,11
56	526521,11	2208283,37
57	526612,23	2208170,10
58	526701,36	2208055,26

Обозначение характерных точек границ	Координаты МСК-52 зона 2	
	X	Y
59	526788,48	2207938,88
60	526873,55	2207821,00
61	526956,55	2207701,65
62	527037,45	2207580,87
63	527116,23	2207458,70
64	527192,87	2207335,17
65	527267,80	2207209,54
66	527340,38	2207082,83
67	527410,28	2206955,72
68	527478,52	2206826,30
69	527544,45	2206695,77
70	527607,46	2206565,42
71	527668,78	2206432,66
72	527726,90	2206300,90
73	527784,26	2206164,36
74	527837,09	2206032,29
75	527889,59	2205894,02
76	527937,80	2205760,14
77	527986,03	2205618,34
78	528029,31	2205483,54
79	528042,27	2205441,15
80	528185,11	2205484,81
1	528554,23	2205597,67
Контур 2		
81	521328,54	2197584,94
82	521271,46	2197832,15
83	521247,99	2197933,82
84	521177,01	2197917,92
85	521083,98	2197898,71
86	520994,87	2197881,94
87	520905,49	2197866,73
88	520815,88	2197853,08
89	520724,09	2197840,76
90	520634,02	2197830,27
91	520543,81	2197821,36
92	520454,14	2197814,06
93	520361,74	2197808,18
94	520271,87	2197804,04
95	520184,44	2197801,48
96	520090,00	2197800,40
97	519999,38	2197800,96

Обозначение характерных точек границ	Координаты МСК-52 зона 2	
	X	Y
98	519908,80	2197803,10
99	519817,45	2197806,86
100	519726,11	2197812,23
101	519635,75	2197819,12
102	519545,54	2197827,59
103	519455,51	2197837,62
104	519365,27	2197849,27
105	519273,22	2197862,83
106	519188,53	2197876,76
107	519094,74	2197893,91
108	519010,47	2197910,80
109	518916,15	2197931,48
110	518835,22	2197950,65
111	518740,20	2197974,97
112	518729,72	2197977,78
113	518662,67	2197727,54
114	518637,04	2197631,92
115	518653,64	2197627,47
116	518749,54	2197602,99
117	518841,10	2197581,33
118	518936,75	2197560,41
119	519031,80	2197541,37
120	519127,17	2197523,99
121	519222,84	2197508,27
122	519318,30	2197494,29
123	519414,90	2197481,85
124	519513,34	2197470,93
125	519609,89	2197461,95
126	519706,59	2197454,65
127	519803,30	2197449,04
128	519900,26	2197445,12
129	519997,19	2197442,88
130	520095,29	2197442,33
131	520194,43	2197443,54
132	520290,53	2197446,41
133	520386,06	2197450,90
134	520482,82	2197457,13
135	520579,47	2197465,04
136	520678,26	2197474,88
137	520774,63	2197486,21
138	520870,72	2197499,21

Обозначение характерных точек границ	Координаты МСК-52 зона 2	
	X	Y
139	520966,60	2197513,88
140	521062,19	2197530,22
141	521157,49	2197548,23
142	521254,82	2197568,39
81	521328,54	2197584,94
Контур 3		
143	523339,50	2199978,75
144	523391,78	2200036,09
145	523443,06	2200094,34
146	523493,32	2200153,47
147	523542,54	2200213,48
148	523590,71	2200274,35
149	523638,00	2200336,29
150	523683,82	2200398,52
151	523728,73	2200461,80
152	523772,52	2200525,85
153	523815,20	2200590,65
154	523856,75	2200656,20
155	523897,15	2200722,47
156	523936,38	2200789,43
157	523974,43	2200857,04
158	524011,29	2200925,30
159	524046,96	2200994,18
160	524081,42	2201063,68
161	524114,66	2201133,78
162	524146,68	2201204,44
163	524177,47	2201275,65
164	524206,99	2201347,37
165	524235,26	2201419,55
166	524262,25	2201492,21
167	524287,97	2201565,30
168	524312,39	2201638,77
169	524335,53	2201712,63
170	524357,98	2201789,00
171	524378,62	2201864,10
172	524390,74	2201910,63
173	524404,09	2201964,57
174	524404,47	2201966,18
175	524407,03	2201976,80
176	524415,53	2202013,57
177	524431,50	2202086,17

Обозначение характерных точек границ	Координаты МСК-52 зона 2	
	X	Y
178	524448,02	2202168,14
179	524461,27	2202240,54
180	524469,05	2202286,20
181	524479,70	2202354,50
182	524490,96	2202435,71
183	524498,27	2202495,57
184	524684,51	2202502,58
185	524506,99	2203326,80
186	524325,05	2203313,58
187	524231,68	2203306,80
188	524238,23	2203161,82
189	524240,32	2203088,96
190	524241,14	2203016,15
191	524240,68	2202943,19
192	524238,93	2202870,18
193	524235,85	2202795,94
194	524234,29	2202766,24
195	524294,24	2202487,90
196	524208,41	2202484,67
197	524201,76	2202434,58
198	524191,33	2202363,73
199	524179,40	2202291,49
200	524166,40	2202220,46
201	524151,49	2202146,49
202	524136,09	2202076,45
203	524128,65	2202044,28
204	524126,23	2202034,22
205	524125,89	2202032,81
206	524112,24	2201977,63
207	524100,21	2201931,75
208	524081,58	2201864,26
209	524060,69	2201793,39
210	524038,99	2201724,24
211	524016,08	2201655,47
212	523991,95	2201587,05
213	523966,64	2201519,05
214	523940,14	2201451,51
215	523912,46	2201384,40
216	523883,60	2201317,77
217	523853,59	2201251,66
218	523822,43	2201186,09

Обозначение характерных точек границ	Координаты МСК-52 зона 2	
	X	Y
219	523790,14	2201121,07
220	523756,72	2201056,64
221	523722,19	2200992,80
222	523686,55	2200929,57
223	523649,78	2200866,93
224	523611,94	2200804,95
225	523573,02	2200743,64
226	523533,05	2200683,04
227	523492,03	2200623,14
228	523449,98	2200563,98
229	523406,95	2200505,62
230	523363,87	2200449,25
231	523317,68	2200390,94
232	523271,58	2200334,83
233	523224,53	2200279,54
234	523176,52	2200225,08
235	523127,57	2200171,47
236	523078,03	2200119,07
237	523026,88	2200066,82
238	522975,17	2200015,82
239	522922,58	2199965,73
240	522869,13	2199916,57
241	522814,84	2199868,35
242	522759,72	2199821,10
243	522703,42	2199774,51
244	522647,05	2199729,50
245	522589,51	2199685,17
246	522531,22	2199641,86
247	522472,18	2199599,57
248	522412,43	2199558,33
249	522351,97	2199518,14
250	522290,44	2199478,77
251	522228,48	2199440,64
252	522165,19	2199403,21
253	522101,26	2199366,91
254	522038,89	2199332,90
255	521973,11	2199298,52
256	521910,13	2199266,97
257	521842,68	2199234,65
258	521777,96	2199205,02
259	521711,19	2199175,84

Обозначение характерных точек границ	Координаты МСК-52 зона 2	
	X	Y
260	521644,34	2199148,00
261	521576,58	2199121,16
262	521508,78	2199095,67
263	521440,32	2199071,27
264	521371,21	2199048,00
265	521302,07	2199026,06
266	521232,58	2199005,33
267	521162,76	2198985,82
268	521092,42	2198967,48
269	521021,69	2198950,35
270	521013,73	2198948,51
271	521078,16	2198669,42
272	521088,37	2198671,78
273	521162,92	2198689,86
274	521237,70	2198709,37
275	521313,26	2198730,49
276	521387,36	2198752,62
277	521460,89	2198775,97
278	521535,44	2198801,09
279	521608,25	2198827,06
280	521680,62	2198854,29
281	521754,13	2198883,43
282	521825,56	2198913,22
283	521896,46	2198944,25
284	521966,76	2198976,47
285	522036,50	2199009,92
286	522107,57	2199045,56
287	522175,44	2199081,10
288	522243,40	2199118,20
289	522310,70	2199156,48
290	522377,27	2199195,88
291	522444,95	2199237,57
292	522509,28	2199278,77
293	522573,88	2199321,74
294	522637,74	2199365,83
295	522700,82	2199411,04
296	522763,12	2199457,34
297	522824,60	2199504,73
298	522886,25	2199553,99
299	522945,00	2199602,66
300	523003,90	2199653,17

Обозначение характерных точек границ	Координаты МСК-52 зона 2	
	X	Y
301	523061,91	2199704,71
302	523119,02	2199757,26
303	523175,21	2199810,81
304	523230,46	2199865,33
305	523285,25	2199921,32
143	523339,50	2199978,75
Контур 4		
306	515191,37	2202324,14
307	515067,25	2202900,41
308	514996,39	2202897,75
309	514676,98	2202885,73
310	514803,99	2202296,01
311	514832,60	2202298,08
306	515191,37	2202324,14
Контур 5		
312	522676,08	2206455,01
313	522755,42	2206560,30
314	522746,95	2206566,68
315	522684,07	2206612,97
316	522620,70	2206657,94
317	522556,54	2206701,80
318	522491,62	2206744,54
319	522425,96	2206786,14
320	522359,57	2206826,59
321	522292,48	2206865,88
322	522224,75	2206903,98
323	522156,36	2206940,88
324	522087,34	2206976,59
325	522017,70	2207011,08
326	521947,47	2207044,36
327	521876,65	2207076,41
328	521805,29	2207107,22
329	521733,67	2207136,67
330	521671,94	2207160,88
331	521569,29	2206893,47
332	521628,20	2206870,36
333	521697,16	2206841,95
334	521763,94	2206813,06
335	521828,49	2206783,80
336	521895,89	2206751,81
337	521959,36	2206720,33

Обозначение характерных точек границ	Координаты МСК-52 зона 2	
	X	Y
338	522023,93	2206686,89
339	522087,90	2206652,34
340	522151,26	2206616,67
341	522214,02	2206579,88
342	522276,12	2206542,01
343	522337,54	2206503,07
344	522398,26	2206463,06
345	522458,27	2206422,00
346	522517,55	2206379,91
347	522576,74	2206336,29
348	522583,04	2206331,54
312	522676,08	2206455,01
Контур 6		
349	517772,96	2194407,11
350	517802,98	2194519,16
351	517895,66	2194865,02
352	517921,24	2194960,51
353	517825,04	2194986,77
354	517689,37	2195026,10
355	517595,44	2195054,82
356	517525,09	2195077,22
357	517408,45	2195115,62
358	517274,93	2195162,03
359	517181,76	2195195,94
360	517099,80	2195226,96
361	516997,81	2195266,64
362	516864,99	2195320,80
363	516732,80	2195377,39
364	516602,00	2195436,07
365	516514,28	2195476,96
366	516456,35	2195504,72
367	516336,78	2195563,56
368	516208,81	2195629,25
369	516082,48	2195696,88
370	515997,80	2195743,81
371	515938,66	2195777,44
372	515824,78	2195843,77
373	515703,58	2195917,10
374	515585,63	2195991,24
375	515537,07	2196022,73
376	515456,31	2196075,77

Обозначение характерных точек границ	Координаты МСК-52 зона 2	
	X	Y
377	515337,12	2196156,72
378	515221,56	2196238,13
379	515144,14	2196294,38
380	515105,37	2196323,02
381	515044,99	2196368,50
382	514984,13	2196414,98
383	514870,77	2196504,14
384	514762,20	2196592,57
385	514703,42	2196641,87
386	514649,12	2196687,99
387	514557,36	2196768,03
388	514493,81	2196824,98
389	514428,85	2196884,14
390	514323,79	2196982,75
391	514223,41	2197080,24
392	514165,53	2197138,09
393	514119,13	2197185,10
394	514023,37	2197284,77
395	513986,23	2197324,51
396	513916,68	2197399,82
397	513821,23	2197506,53
398	513726,93	2197615,67
399	513640,33	2197719,41
400	513603,76	2197764,44
401	513540,27	2197843,66
402	513454,16	2197954,57
403	513383,07	2198049,20
404	513331,77	2198119,42
405	513279,12	2198192,74
406	513198,41	2198308,78
407	513121,37	2198423,65
408	513087,69	2198475,42
409	513037,13	2198554,16
410	512961,13	2198676,66
411	512888,56	2198798,24
412	512839,46	2198883,28
413	512802,25	2198949,53
414	512743,48	2199056,58
415	512676,43	2199183,68
416	512613,08	2199308,89
417	512587,80	2199360,69

Обозначение характерных точек границ	Координаты МСК-52 зона 2	
	X	Y
418	512546,70	2199446,09
419	512487,23	2199574,67
420	512431,59	2199700,52
421	512410,13	2199750,91
422	512370,99	2199844,40
423	512317,41	2199978,26
424	512267,64	2200109,02
425	512241,87	2200179,77
426	512215,90	2200252,56
427	512207,28	2200277,61
428	512126,69	2200248,03
429	511733,63	2202072,98
430	511705,01	2202070,90
431	511346,26	2202044,84
432	511723,83	2200291,81
433	511610,56	2200255,00
434	511630,27	2200194,66
435	511675,93	2200060,98
436	511709,45	2199967,43
437	511730,80	2199908,86
438	511783,66	2199770,00
439	511822,91	2199671,52
440	511844,37	2199618,53
441	511901,62	2199482,61
442	511944,03	2199386,12
443	511968,93	2199330,37
444	512030,44	2199197,55
445	512097,61	2199058,78
446	512136,66	2198981,05
447	512169,77	2198916,10
448	512240,85	2198781,52
449	512315,03	2198646,73
450	512368,86	2198552,51
451	512398,78	2198500,88
452	512472,57	2198377,37
453	512553,95	2198246,26
454	512605,06	2198166,67
455	512639,96	2198112,94
456	512724,34	2197987,05
457	512784,77	2197899,88
458	512817,23	2197853,59

Обозначение характерных точек границ	Координаты МСК-52 зона 2	
	X	Y
459	512903,68	2197733,91
460	512967,37	2197648,55
461	513001,81	2197602,91
462	513092,14	2197486,65
463	513153,71	2197409,82
464	513208,32	2197342,74
465	513290,85	2197244,06
466	513390,89	2197128,29
467	513457,48	2197053,59
468	513504,78	2197001,23
469	513600,96	2196897,60
470	513707,86	2196786,21
471	513776,82	2196716,56
472	513828,11	2196665,43
473	513929,50	2196567,05
474	514041,98	2196461,52
475	514116,85	2196393,44
476	514161,11	2196353,63
477	514273,70	2196255,20
478	514354,42	2196186,81
479	514398,51	2196149,87
480	514512,66	2196056,91
481	514592,34	2195994,02
482	514641,08	2195956,00
483	514758,53	2195866,98
484	514839,44	2195807,57
485	514889,54	2195771,21
486	515011,11	2195685,58
487	515098,41	2195626,10
488	515146,00	2195594,05
489	515269,53	2195513,33
490	515362,64	2195454,56
491	515408,77	2195425,80
492	515535,75	2195349,04
493	515668,99	2195271,57
494	515755,04	2195223,31
495	515822,42	2195186,15
496	515943,43	2195121,48
497	516079,48	2195051,65
498	516172,13	2195005,91
499	516224,20	2194980,55

Обозначение характерных точек границ	Координаты МСК-52 зона 2	
	X	Y
500	516359,21	2194917,12
501	516458,21	2194872,50
502	516507,36	2194850,66
503	516645,61	2194791,52
504	516788,14	2194733,43
505	516882,90	2194696,53
506	516938,38	2194675,26
507	517078,13	2194623,95
508	517169,99	2194591,79
509	517230,89	2194570,84
510	517372,50	2194524,39
511	517464,92	2194495,61
512	517526,91	2194476,68
513	517670,17	2194435,17
349	517772,96	2194407,11
Контур 7		
514	527811,35	2203566,83
515	527446,86	2205259,11
516	527077,74	2205146,26
517	527423,98	2203538,69
518	527605,95	2203551,91
514	527811,35	2203566,83
Сектор 27 Набс от 170,00 м до 175,00 м		
Контур 1		
1	529138,06	2205776,16
2	529124,18	2205821,56
3	529071,96	2205984,28
4	529018,23	2206141,92
5	528963,74	2206293,07
6	528903,57	2206451,44
7	528841,85	2206605,55
8	528797,99	2206710,16
9	528773,45	2206767,76
10	528710,65	2206909,78
11	528641,39	2207059,47
12	528592,76	2207160,30
13	528566,10	2207214,83
14	528494,46	2207356,37
15	528417,50	2207502,14
16	528364,65	2207598,51

Обозначение характерных точек границ	Координаты МСК-52 зона 2	
	X	Y
17	528318,11	2207681,77
18	528255,10	2207791,19
19	528170,73	2207932,53
20	528113,67	2208024,78
21	528079,71	2208079,03
22	527993,45	2208212,64
23	527901,80	2208349,38
24	527839,99	2208438,51
25	527803,24	2208490,91
26	527710,10	2208619,82
27	527611,42	2208751,57
28	527545,03	2208837,35
29	527505,58	2208887,75
30	527405,83	2209011,61
31	527300,36	2209138,05
32	527229,60	2209220,21
33	527187,57	2209268,47
34	527081,47	2209386,95
35	526969,56	2209507,66
36	526894,57	2209586,03
37	526850,07	2209632,03
38	526737,91	2209744,79
39	526619,84	2209859,47
40	526540,85	2209933,81
41	526494,01	2209977,42
42	526376,10	2210084,16
43	526252,19	2210192,51
44	526169,41	2210262,61
45	526120,35	2210303,71
46	525997,02	2210404,12
47	525867,61	2210505,84
48	525779,24	2210573,05
49	525685,85	2210449,11
50	525513,47	2210220,36
51	525434,45	2210115,49
52	525519,01	2210051,14
53	525639,62	2209956,32
54	525760,08	2209858,18
55	525878,80	2209757,95
56	525995,76	2209655,67
57	526110,91	2209551,36

Обозначение характерных точек границ	Координаты МСК-52 зона 2	
	X	Y
58	526224,22	2209445,06
59	526335,67	2209336,79
60	526445,20	2209226,60
61	526552,80	2209114,51
62	526658,42	2209000,56
63	526762,04	2208884,79
64	526863,59	2208767,26
65	526963,14	2208647,90
66	527060,55	2208526,86
67	527155,84	2208404,14
68	527248,98	2208279,78
69	527339,93	2208153,81
70	527428,66	2208026,27
71	527515,16	2207897,20
72	527599,39	2207766,64
73	527681,33	2207634,63
74	527761,40	2207500,44
75	527840,92	2207361,59
76	527913,93	2207228,85
77	527986,61	2207091,11
78	528057,10	2206951,61
79	528125,12	2206810,95
80	528190,20	2206670,14
81	528253,21	2206527,29
82	528312,89	2206385,37
83	528371,60	2206238,55
84	528425,43	2206096,95
85	528479,84	2205945,72
86	528528,17	2205803,86
87	528578,14	2205648,01
88	528590,17	2205608,65
89	528923,35	2205710,52
1	529138,06	2205776,16
Контур 2		
90	521409,08	2197236,05
91	521400,33	2197273,98
92	521335,89	2197553,07
93	521328,54	2197584,94
94	521254,82	2197568,39
95	521157,49	2197548,23
96	521062,19	2197530,22

Обозначение характерных точек границ	Координаты МСК-52 зона 2	
	X	Y
97	520966,60	2197513,88
98	520870,72	2197499,21
99	520774,63	2197486,21
100	520678,26	2197474,88
101	520579,47	2197465,04
102	520482,82	2197457,13
103	520386,06	2197450,90
104	520290,53	2197446,41
105	520194,43	2197443,54
106	520095,29	2197442,33
107	519997,19	2197442,88
108	519900,26	2197445,12
109	519803,30	2197449,04
110	519706,59	2197454,65
111	519609,89	2197461,95
112	519513,34	2197470,93
113	519414,90	2197481,85
114	519318,30	2197494,29
115	519222,84	2197508,27
116	519127,17	2197523,99
117	519031,80	2197541,37
118	518936,75	2197560,41
119	518841,10	2197581,33
120	518749,54	2197602,99
121	518653,64	2197627,47
122	518637,04	2197631,92
123	518544,37	2197286,06
124	518565,30	2197280,45
125	518665,62	2197254,89
126	518765,38	2197231,33
127	518867,02	2197209,17
128	518968,27	2197188,95
129	519072,15	2197170,10
130	519174,09	2197153,46
131	519274,46	2197138,87
132	519376,39	2197125,83
133	519479,01	2197114,50
134	519582,84	2197104,89
135	519688,09	2197097,01
136	519789,46	2197091,21
137	519894,41	2197087,04

Обозначение характерных точек границ	Координаты МСК-52 зона 2	
	X	Y
138	519997,66	2197084,75
139	520100,93	2197084,27
140	520204,20	2197085,59
141	520306,50	2197088,68
142	520410,57	2197093,63
143	520513,62	2197100,34
144	520616,53	2197108,85
145	520719,29	2197119,16
146	520821,89	2197131,26
147	520924,19	2197145,14
148	521026,25	2197160,80
149	521128,03	2197178,25
150	521230,35	2197197,62
151	521331,47	2197218,62
90	521409,08	2197236,05
Контур 3		
152	523550,85	2199785,41
153	523606,48	2199846,47
154	523661,04	2199908,51
155	523714,52	2199971,48
156	523766,89	2200035,38
157	523818,14	2200100,19
158	523868,50	2200166,23
159	523917,19	2200232,43
160	523964,97	2200299,80
161	524011,56	2200368,01
162	524056,96	2200437,02
163	524101,15	2200506,81
164	524144,12	2200577,37
165	524185,86	2200648,66
166	524226,33	2200720,66
167	524265,53	2200793,33
168	524303,46	2200866,68
169	524340,11	2200940,68
170	524375,47	2201015,31
171	524409,51	2201090,54
172	524442,24	2201166,35
173	524473,64	2201242,70
174	524503,68	2201319,56
175	524532,39	2201396,92
176	524560,13	2201475,92

Обозначение характерных точек границ	Координаты МСК-52 зона 2	
	X	Y
177	524586,08	2201554,16
178	524610,65	2201632,84
179	524633,85	2201711,92
180	524656,49	2201794,43
181	524668,79	2201841,85
182	524682,35	2201896,63
183	524682,79	2201898,47
184	524685,67	2201910,44
185	524694,76	2201949,72
186	524712,42	2202030,12
187	524728,83	2202111,63
188	524743,63	2202192,41
189	524757,71	2202277,74
190	524769,88	2202360,75
191	524780,36	2202442,22
192	524787,59	2202506,46
193	525074,77	2202517,26
194	524894,36	2203354,94
195	524712,42	2203341,72
196	524506,99	2203326,80
197	524684,51	2202502,58
198	524498,27	2202495,57
199	524490,96	2202435,71
200	524479,70	2202354,50
201	524469,05	2202286,20
202	524461,27	2202240,54
203	524448,02	2202168,14
204	524431,50	2202086,17
205	524415,53	2202013,57
206	524407,03	2201976,80
207	524404,47	2201966,18
208	524404,09	2201964,57
209	524390,74	2201910,63
210	524378,62	2201864,10
211	524357,98	2201789,00
212	524335,53	2201712,63
213	524312,39	2201638,77
214	524287,97	2201565,30
215	524262,25	2201492,21
216	524235,26	2201419,55
217	524206,99	2201347,37

Обозначение характерных точек границ	Координаты МСК-52 зона 2	
	X	Y
218	524177,47	2201275,65
219	524146,68	2201204,44
220	524114,66	2201133,78
221	524081,42	2201063,68
222	524046,96	2200994,18
223	524011,29	2200925,30
224	523974,43	2200857,04
225	523936,38	2200789,43
226	523897,15	2200722,47
227	523856,75	2200656,20
228	523815,20	2200590,65
229	523772,52	2200525,85
230	523728,73	2200461,80
231	523683,82	2200398,52
232	523638,00	2200336,29
233	523590,71	2200274,35
234	523542,54	2200213,48
235	523493,32	2200153,47
236	523443,06	2200094,34
237	523391,78	2200036,09
238	523339,50	2199978,75
239	523285,25	2199921,32
240	523230,46	2199865,33
241	523175,21	2199810,81
242	523119,02	2199757,26
243	523061,91	2199704,71
244	523003,90	2199653,17
245	522945,00	2199602,66
246	522886,25	2199553,99
247	522824,60	2199504,73
248	522763,12	2199457,34
249	522700,82	2199411,04
250	522637,74	2199365,83
251	522573,88	2199321,74
252	522509,28	2199278,77
253	522444,95	2199237,57
254	522377,27	2199195,88
255	522310,70	2199156,48
256	522243,40	2199118,20
257	522175,44	2199081,10
258	522107,57	2199045,56

Обозначение характерных точек границ	Координаты МСК-52 зона 2	
	X	Y
259	522036,50	2199009,92
260	521966,76	2198976,47
261	521896,46	2198944,25
262	521825,56	2198913,22
263	521754,13	2198883,43
264	521680,62	2198854,29
265	521608,25	2198827,06
266	521535,44	2198801,09
267	521460,89	2198775,97
268	521387,36	2198752,62
269	521313,26	2198730,49
270	521237,70	2198709,37
271	521162,92	2198689,86
272	521088,37	2198671,78
273	521078,16	2198669,42
274	521086,90	2198631,59
275	521142,60	2198390,33
276	521155,41	2198393,29
277	521236,30	2198412,95
278	521315,23	2198433,60
279	521394,56	2198455,83
280	521473,50	2198479,44
281	521554,13	2198505,09
282	521632,20	2198531,47
283	521709,80	2198559,20
284	521786,92	2198588,29
285	521863,53	2198618,71
286	521939,62	2198650,47
287	522015,14	2198683,55
288	522090,03	2198717,91
289	522165,57	2198754,19
290	522239,25	2198791,19
291	522312,29	2198829,46
292	522384,67	2198869,01
293	522456,35	2198909,82
294	522527,26	2198951,84
295	522599,00	2198996,08
296	522667,21	2199039,80
297	522735,98	2199085,57
298	522803,94	2199132,54
299	522871,08	2199180,68

Обозначение характерных точек границ	Координаты МСК-52 зона 2	
	X	Y
300	522937,37	2199230,00
301	523002,80	2199280,47
302	523068,64	2199333,12
303	523132,78	2199386,31
304	523195,43	2199440,15
305	523257,15	2199495,07
306	523317,89	2199551,07
307	523377,66	2199608,13
308	523436,43	2199666,22
309	523493,29	2199724,41
152	523550,85	2199785,41
Контур 4		
310	514803,99	2202296,01
311	514676,98	2202885,73
312	514319,92	2202872,30
313	514286,71	2202871,05
314	514416,62	2202267,87
315	514445,23	2202269,94
310	514803,99	2202296,01
Контур 5		
316	522755,42	2206560,30
317	522927,80	2206789,05
318	522917,76	2206796,61
319	522850,05	2206846,43
320	522782,57	2206894,26
321	522714,27	2206940,91
322	522645,16	2206986,36
323	522575,26	2207030,59
324	522504,60	2207073,61
325	522433,19	2207115,38
326	522361,08	2207155,90
327	522288,28	2207195,14
328	522214,80	2207233,11
329	522140,67	2207269,79
330	522065,90	2207305,18
331	521990,52	2207339,25
332	521914,55	2207372,01
333	521838,31	2207403,32
334	521774,59	2207428,28
335	521671,94	2207160,88
336	521733,67	2207136,67

Обозначение характерных точек границ	Координаты МСК-52 зона 2	
	X	Y
337	521805,29	2207107,22
338	521876,65	2207076,41
339	521947,47	2207044,36
340	522017,70	2207011,08
341	522087,34	2206976,59
342	522156,36	2206940,88
343	522224,75	2206903,98
344	522292,48	2206865,88
345	522359,57	2206826,59
346	522425,96	2206786,14
347	522491,62	2206744,54
348	522556,54	2206701,80
349	522620,70	2206657,94
350	522684,07	2206612,97
351	522746,95	2206566,68
316	522755,42	2206560,30
Контур 6		
352	528198,71	2203594,96
353	527815,98	2205371,96
354	527494,38	2205273,64
355	527446,86	2205259,11
356	527811,35	2203566,83
357	527993,32	2203580,04
352	528198,71	2203594,96
Контур 7		
358	517624,67	2193853,70
359	517710,31	2194173,30
360	517772,96	2194407,11
361	517670,17	2194435,17
362	517526,91	2194476,68
363	517464,92	2194495,61
364	517372,50	2194524,39
365	517230,89	2194570,84
366	517169,99	2194591,79
367	517078,13	2194623,95
368	516938,38	2194675,26
369	516882,90	2194696,53
370	516788,14	2194733,43
371	516645,61	2194791,52
372	516507,36	2194850,66
373	516458,21	2194872,50

Обозначение характерных точек границ	Координаты МСК-52 зона 2	
	X	Y
374	516359,21	2194917,12
375	516224,20	2194980,55
376	516172,13	2195005,91
377	516079,48	2195051,65
378	515943,43	2195121,48
379	515822,42	2195186,15
380	515755,04	2195223,31
381	515668,99	2195271,57
382	515535,75	2195349,04
383	515408,77	2195425,80
384	515362,64	2195454,56
385	515269,53	2195513,33
386	515146,00	2195594,05
387	515098,41	2195626,10
388	515011,11	2195685,58
389	514889,54	2195771,21
390	514839,44	2195807,57
391	514758,53	2195866,98
392	514641,08	2195956,00
393	514592,34	2195994,02
394	514512,66	2196056,91
395	514398,51	2196149,87
396	514354,42	2196186,81
397	514273,70	2196255,20
398	514161,11	2196353,63
399	514116,85	2196393,44
400	514041,98	2196461,52
401	513929,50	2196567,05
402	513828,11	2196665,43
403	513776,82	2196716,56
404	513707,86	2196786,21
405	513600,96	2196897,60
406	513504,78	2197001,23
407	513457,48	2197053,59
408	513390,89	2197128,29
409	513290,85	2197244,06
410	513208,32	2197342,74
411	513153,71	2197409,82
412	513092,14	2197486,65
413	513001,81	2197602,91
414	512967,37	2197648,55

Обозначение характерных точек границ	Координаты МСК-52 зона 2	
	X	Y
415	512903,68	2197733,91
416	512817,23	2197853,59
417	512784,77	2197899,88
418	512724,34	2197987,05
419	512639,96	2198112,94
420	512605,06	2198166,67
421	512553,95	2198246,26
422	512472,57	2198377,37
423	512398,78	2198500,88
424	512368,86	2198552,51
425	512315,03	2198646,73
426	512240,85	2198781,52
427	512169,77	2198916,10
428	512136,66	2198981,05
429	512097,61	2199058,78
430	512030,44	2199197,55
431	511968,93	2199330,37
432	511944,03	2199386,12
433	511901,62	2199482,61
434	511844,37	2199618,53
435	511822,91	2199671,52
436	511783,66	2199770,00
437	511730,80	2199908,86
438	511709,45	2199967,43
439	511675,93	2200060,98
440	511630,27	2200194,66
441	511610,56	2200255,00
442	511723,83	2200291,81
443	511346,26	2202044,84
444	511317,64	2202042,76
445	510958,89	2202016,70
446	511356,13	2200172,33
447	511065,67	2200077,96
448	511066,43	2200075,63
449	511091,85	2199998,19
450	511135,75	2199869,99
451	511171,91	2199769,19
452	511196,72	2199701,35
453	511250,64	2199559,87
454	511290,69	2199459,42
455	511318,01	2199392,12

Обозначение характерных точек границ	Координаты МСК-52 зона 2	
	X	Y
456	511376,26	2199253,97
457	511421,96	2199150,11
458	511447,53	2199092,88
459	511512,59	2198952,42
460	511559,45	2198855,21
461	511590,74	2198791,31
462	511659,22	2198656,09
463	511712,05	2198555,69
464	511738,47	2198506,06
465	511816,30	2198364,72
466	511871,66	2198267,83
467	511904,86	2198210,55
468	511983,19	2198079,45
469	512040,60	2197986,63
470	512073,66	2197933,82
471	512160,15	2197799,83
472	512220,39	2197709,63
473	512259,82	2197651,37
474	512346,52	2197526,90
475	512408,71	2197440,46
476	512453,11	2197379,58
477	512542,40	2197260,51
478	512608,77	2197174,74
479	512653,22	2197118,06
480	512747,46	2197001,10
481	512822,96	2196910,35
482	512857,55	2196869,20
483	512961,73	2196748,69
484	513033,25	2196668,53
485	513082,40	2196614,12
486	513184,19	2196504,45
487	513259,75	2196425,49
488	513309,89	2196373,75
489	513415,28	2196267,86
490	513479,72	2196204,94
491	513536,45	2196150,18
492	513654,82	2196039,18
493	513739,67	2195962,11
494	513785,96	2195920,56
495	513901,68	2195819,45
496	513984,07	2195749,66

Обозначение характерных точек границ	Координаты МСК-52 зона 2	
	X	Y
497	514040,71	2195702,32
498	514156,12	2195608,41
499	514241,52	2195541,06
500	514298,50	2195496,70
501	514417,90	2195406,28
502	514504,62	2195342,65
503	514561,92	2195301,15
504	514686,68	2195213,34
505	514775,79	2195152,63
506	514836,23	2195112,01
507	514961,85	2195030,01
508	515052,26	2194972,92
509	515122,54	2194929,24
510	515244,23	2194855,81
511	515386,67	2194773,01
512	515495,47	2194712,14
513	515536,64	2194689,37
514	515676,69	2194614,42
515	515770,64	2194566,00
516	515825,75	2194537,93
517	515972,35	2194465,91
518	516084,83	2194412,91
519	516127,47	2194393,08
520	516272,77	2194327,91
521	516369,27	2194286,41
522	516426,87	2194261,97
523	516578,05	2194200,39
524	516681,03	2194160,33
525	516746,02	2194135,52
526	516887,12	2194083,78
527	516992,01	2194047,13
528	517056,45	2194025,06
529	517200,46	2193977,88
530	517306,21	2193945,03
531	517371,52	2193925,18
532	517517,30	2193882,99
358	517624,67	2193853,70
Сектор 28		
Набс от 175,00 м до 180,00 м		
Контур 1		
1	529661,59	2205936,22

Обозначение характерных точек границ	Координаты МСК-52 зона 2	
	X	Y
2	529685,95	2205943,67
3	529682,99	2205953,36
4	529668,51	2206000,69
5	529629,66	2206121,87
6	529614,79	2206167,61
7	529573,90	2206287,91
8	529558,18	2206333,54
9	529512,72	2206459,88
10	529498,59	2206498,68
11	529451,10	2206623,79
12	529436,22	2206662,51
13	529386,64	2206786,58
14	529371,01	2206825,23
15	529322,25	2206941,39
16	529302,81	2206987,15
17	529252,30	2207101,82
18	529231,97	2207147,43
19	529179,58	2207260,96
20	529158,37	2207306,44
21	529107,46	2207411,96
22	529081,83	2207464,49
23	529025,98	2207575,18
24	529002,74	2207620,77
25	528945,16	2207730,13
26	528920,47	2207776,52
27	528861,70	2207883,57
28	528836,03	2207929,86
29	528775,49	2208035,69
30	528748,88	2208081,76
31	528687,13	2208185,50
32	528658,97	2208232,34
33	528595,42	2208334,98
34	528566,45	2208381,31
35	528501,12	2208482,84
36	528471,35	2208528,66
37	528404,25	2208629,02
38	528373,68	2208674,32
39	528304,85	2208773,50
40	528273,49	2208818,25
41	528202,93	2208916,22
42	528170,80	2208960,42

Обозначение характерных точек границ	Координаты МСК-52 зона 2	
	X	Y
43	528098,55	2209057,13
44	528065,65	2209100,77
45	527991,72	2209196,21
46	527958,06	2209239,26
47	527882,47	2209333,40
48	527848,07	2209375,86
49	527770,78	2209468,75
50	527735,73	2209510,50
51	527656,89	2209601,95
52	527621,03	2209643,18
53	527540,62	2209733,23
54	527504,05	2209773,83
55	527422,08	2209862,46
56	527384,80	2209902,42
57	527301,30	2209989,61
58	527263,33	2210028,91
59	527178,32	2210114,63
60	527139,67	2210153,26
61	527053,17	2210237,48
62	527013,85	2210275,43
63	526925,90	2210358,13
64	526885,93	2210395,38
65	526796,54	2210476,54
66	526755,93	2210513,09
67	526665,14	2210592,67
68	526623,89	2210628,51
69	526531,73	2210706,49
70	526489,86	2210741,61
71	526396,35	2210817,97
72	526353,88	2210852,35
73	526259,05	2210927,07
74	526215,98	2210960,71
75	526124,04	2211030,61
76	526030,61	2210906,62
77	525858,23	2210677,87
78	525779,24	2210573,05
79	525867,61	2210505,84
80	525997,02	2210404,12
81	526120,35	2210303,71
82	526169,41	2210262,61
83	526252,19	2210192,51

Обозначение характерных точек границ	Координаты МСК-52 зона 2	
	X	Y
84	526376,10	2210084,16
85	526494,01	2209977,42
86	526540,85	2209933,81
87	526619,84	2209859,47
88	526737,91	2209744,79
89	526850,07	2209632,03
90	526894,57	2209586,03
91	526969,56	2209507,66
92	527081,47	2209386,95
93	527187,57	2209268,47
94	527229,60	2209220,21
95	527300,36	2209138,05
96	527405,83	2209011,61
97	527505,58	2208887,75
98	527545,03	2208837,35
99	527611,42	2208751,57
100	527710,10	2208619,82
101	527803,24	2208490,91
102	527839,99	2208438,51
103	527901,80	2208349,38
104	527993,45	2208212,64
105	528079,71	2208079,03
106	528113,67	2208024,78
107	528170,73	2207932,53
108	528255,10	2207791,19
109	528318,11	2207681,77
110	528364,65	2207598,51
111	528417,50	2207502,14
112	528494,46	2207356,37
113	528566,10	2207214,83
114	528592,76	2207160,30
115	528641,39	2207059,47
116	528710,65	2206909,78
117	528773,45	2206767,76
118	528797,99	2206710,16
119	528841,85	2206605,55
120	528903,57	2206451,44
121	528963,74	2206293,07
122	529018,23	2206141,92
123	529071,96	2205984,28
124	529124,18	2205821,56

Обозначение характерных точек границ	Координаты МСК-52 зона 2	
	X	Y
125	529138,06	2205776,16
126	529292,47	2205823,37
1	529661,59	2205936,22
Контур 2		
127	521489,63	2196887,17
128	521464,76	2196994,89
129	521409,08	2197236,05
130	521331,47	2197218,62
131	521230,35	2197197,62
132	521128,03	2197178,25
133	521026,25	2197160,80
134	520924,19	2197145,14
135	520821,89	2197131,26
136	520719,29	2197119,16
137	520616,53	2197108,85
138	520513,62	2197100,34
139	520410,57	2197093,63
140	520306,50	2197088,68
141	520204,20	2197085,59
142	520100,93	2197084,27
143	519997,66	2197084,75
144	519894,41	2197087,04
145	519789,46	2197091,21
146	519688,09	2197097,01
147	519582,84	2197104,89
148	519479,01	2197114,50
149	519376,39	2197125,83
150	519274,46	2197138,87
151	519174,09	2197153,46
152	519072,15	2197170,10
153	518968,27	2197188,95
154	518867,02	2197209,17
155	518765,38	2197231,33
156	518665,62	2197254,89
157	518565,30	2197280,45
158	518544,37	2197286,06
159	518514,38	2197174,13
160	518451,70	2196940,19
161	518476,68	2196933,49
162	518582,53	2196906,58
163	518690,89	2196881,04

Обозначение характерных точек границ	Координаты МСК-52 зона 2	
	X	Y
164	518798,54	2196857,66
165	518905,98	2196836,30
166	519013,79	2196816,81
167	519121,92	2196799,20
168	519229,78	2196783,56
169	519339,68	2196769,58
170	519448,58	2196757,67
171	519557,67	2196747,66
172	519666,93	2196739,55
173	519775,10	2196733,41
174	519885,78	2196729,06
175	519995,30	2196726,68
176	520104,85	2196726,21
177	520214,40	2196727,65
178	520325,41	2196731,06
179	520433,33	2196736,26
180	520542,64	2196743,43
181	520651,82	2196752,51
182	520760,82	2196763,49
183	520869,64	2196776,37
184	520978,16	2196791,14
185	521087,10	2196807,92
186	521195,07	2196826,48
187	521302,70	2196846,93
188	521409,97	2196869,25
127	521489,63	2196887,17
Контур 3		
189	523819,90	2199655,43
190	523879,50	2199723,21
191	523936,18	2199790,04
192	523991,68	2199857,84
193	524046,00	2199926,61
194	524097,78	2199994,54
195	524150,99	2200066,91
196	524201,62	2200138,40
197	524251,00	2200210,77
198	524299,12	2200283,99
199	524345,94	2200358,04
200	524391,48	2200432,90
201	524435,69	2200508,54
202	524478,58	2200584,92

Обозначение характерных точек границ	Координаты МСК-52 зона 2	
	X	Y
203	524520,12	2200662,03
204	524560,31	2200739,85
205	524599,14	2200818,36
206	524636,59	2200897,53
207	524672,65	2200977,34
208	524707,32	2201057,77
209	524740,57	2201138,77
210	524772,40	2201220,31
211	524802,79	2201302,39
212	524831,74	2201384,93
213	524859,23	2201467,93
214	524885,28	2201551,42
215	524909,87	2201635,33
216	524933,90	2201723,08
217	524946,82	2201773,00
218	524960,34	2201827,57
219	524961,03	2201830,46
220	524964,39	2201844,40
221	524974,69	2201888,95
222	524993,12	2201973,07
223	525010,45	2202059,30
224	525026,53	2202147,31
225	525039,96	2202228,81
226	525053,93	2202323,78
227	525064,81	2202408,58
228	525070,05	2202453,59
229	525076,68	2202517,34
230	525365,35	2202528,20
231	525465,04	2202531,95
232	525281,73	2203383,08
233	525099,78	2203369,86
234	524894,36	2203354,94
235	525074,77	2202517,26
236	524787,59	2202506,46
237	524780,36	2202442,22
238	524769,88	2202360,75
239	524757,71	2202277,74
240	524743,63	2202192,41
241	524728,83	2202111,63
242	524712,42	2202030,12
243	524694,76	2201949,72

Обозначение характерных точек границ	Координаты МСК-52 зона 2	
	X	Y
244	524685,67	2201910,44
245	524682,79	2201898,47
246	524682,35	2201896,63
247	524668,79	2201841,85
248	524656,49	2201794,43
249	524633,85	2201711,92
250	524610,65	2201632,84
251	524586,08	2201554,16
252	524560,13	2201475,92
253	524532,39	2201396,92
254	524503,68	2201319,56
255	524473,64	2201242,70
256	524442,24	2201166,35
257	524409,51	2201090,54
258	524375,47	2201015,31
259	524340,11	2200940,68
260	524303,46	2200866,68
261	524265,53	2200793,33
262	524226,33	2200720,66
263	524185,86	2200648,66
264	524144,12	2200577,37
265	524101,15	2200506,81
266	524056,96	2200437,02
267	524011,56	2200368,01
268	523964,97	2200299,80
269	523917,19	2200232,43
270	523868,50	2200166,23
271	523818,14	2200100,19
272	523766,89	2200035,38
273	523714,52	2199971,48
274	523661,04	2199908,51
275	523606,48	2199846,47
276	523550,85	2199785,41
277	523493,29	2199724,41
278	523436,43	2199666,22
279	523377,66	2199608,13
280	523317,89	2199551,07
281	523257,15	2199495,07
282	523195,43	2199440,15
283	523132,78	2199386,31
284	523068,64	2199333,12

Обозначение характерных точек границ	Координаты МСК-52 зона 2	
	X	Y
285	523002,80	2199280,47
286	522937,37	2199230,00
287	522871,08	2199180,68
288	522803,94	2199132,54
289	522735,98	2199085,57
290	522667,21	2199039,80
291	522599,00	2198996,08
292	522527,26	2198951,84
293	522456,35	2198909,82
294	522384,67	2198869,01
295	522312,29	2198829,46
296	522239,25	2198791,19
297	522165,57	2198754,19
298	522090,03	2198717,91
299	522015,14	2198683,55
300	521939,62	2198650,47
301	521863,53	2198618,71
302	521786,92	2198588,29
303	521709,80	2198559,20
304	521632,20	2198531,47
305	521554,13	2198505,09
306	521473,50	2198479,44
307	521394,56	2198455,83
308	521315,23	2198433,60
309	521236,30	2198412,95
310	521155,41	2198393,29
311	521142,60	2198390,33
312	521167,44	2198282,71
313	521207,03	2198111,24
314	521221,51	2198114,59
315	521307,24	2198135,44
316	521391,83	2198157,59
317	521476,02	2198181,21
318	521559,81	2198206,30
319	521645,58	2198233,64
320	521728,45	2198261,68
321	521810,81	2198291,15
322	521892,65	2198322,06
323	521973,95	2198354,39
324	522054,68	2198388,14
325	522134,82	2198423,29

Обозначение характерных точек границ	Координаты МСК-52 зона 2	
	X	Y
326	522215,41	2198460,34
327	522294,26	2198498,27
328	522372,44	2198537,58
329	522449,94	2198578,25
330	522526,72	2198620,26
331	522602,76	2198663,61
332	522678,00	2198708,26
333	522751,48	2198753,60
334	522825,83	2198801,28
335	522898,75	2198849,86
336	522970,81	2198899,71
337	523041,99	2198950,81
338	523112,28	2199003,15
339	523181,65	2199056,71
340	523251,62	2199112,73
341	523317,50	2199167,40
342	523383,95	2199224,50
343	523449,40	2199282,75
344	523513,83	2199342,14
345	523577,22	2199402,65
346	523639,54	2199464,26
347	523701,89	2199528,09
348	523760,90	2199590,67
189	523819,90	2199655,43
Контур 4		
349	514416,62	2202267,87
350	514286,71	2202871,05
351	513896,44	2202856,36
352	514029,25	2202239,73
353	514057,86	2202241,81
349	514416,62	2202267,87
Контур 5		
354	523020,87	2206912,57
355	523100,18	2207017,80
356	523087,92	2207027,04
357	523015,51	2207080,27
358	522943,93	2207130,94
359	522873,72	2207178,86
360	522800,43	2207227,05
361	522726,32	2207273,96
362	522651,38	2207319,57

Обозначение характерных точек границ	Координаты МСК-52 зона 2	
	X	Y
363	522575,66	2207363,87
364	522499,20	2207406,83
365	522422,00	2207448,44
366	522344,09	2207488,71
367	522265,47	2207527,60
368	522186,19	2207565,13
369	522106,26	2207601,26
370	522025,70	2207636,00
371	521942,35	2207670,21
372	521877,24	2207695,69
373	521824,41	2207558,08
374	521774,59	2207428,28
375	521838,31	2207403,32
376	521914,55	2207372,01
377	521990,52	2207339,25
378	522065,90	2207305,18
379	522140,67	2207269,79
380	522214,80	2207233,11
381	522288,28	2207195,14
382	522361,08	2207155,90
383	522433,19	2207115,38
384	522504,60	2207073,61
385	522575,26	2207030,59
386	522645,16	2206986,36
387	522714,27	2206940,91
388	522782,57	2206894,26
389	522850,05	2206846,43
390	522917,76	2206796,61
391	522927,80	2206789,05
354	523020,87	2206912,57
Контур 6		
392	528586,08	2203623,10
393	528185,11	2205484,81
394	528042,27	2205441,15
395	527815,98	2205371,96
396	528198,71	2203594,96
397	528380,69	2203608,18
392	528586,08	2203623,10
Контур 7		
398	517476,39	2193300,30
399	517524,96	2193481,58

Обозначение характерных точек границ	Координаты МСК-52 зона 2	
	X	Y
400	517617,64	2193827,44
401	517624,67	2193853,70
402	517517,30	2193882,99
403	517371,52	2193925,18
404	517306,21	2193945,03
405	517200,46	2193977,88
406	517056,45	2194025,06
407	516992,01	2194047,13
408	516887,12	2194083,78
409	516746,02	2194135,52
410	516681,03	2194160,33
411	516578,05	2194200,39
412	516426,87	2194261,97
413	516369,27	2194286,41
414	516272,77	2194327,91
415	516127,47	2194393,08
416	516084,83	2194412,91
417	515972,35	2194465,91
418	515825,75	2194537,93
419	515770,64	2194566,00
420	515676,69	2194614,42
421	515536,64	2194689,37
422	515495,47	2194712,14
423	515386,67	2194773,01
424	515244,23	2194855,81
425	515122,54	2194929,24
426	515052,26	2194972,92
427	514961,85	2195030,01
428	514836,23	2195112,01
429	514775,79	2195152,63
430	514686,68	2195213,34
431	514561,92	2195301,15
432	514504,62	2195342,65
433	514417,90	2195406,28
434	514298,50	2195496,70
435	514241,52	2195541,06
436	514156,12	2195608,41
437	514040,71	2195702,32
438	513984,07	2195749,66
439	513901,68	2195819,45
440	513785,96	2195920,56

Обозначение характерных точек границ	Координаты МСК-52 зона 2	
	X	Y
441	513739,67	2195962,11
442	513654,82	2196039,18
443	513536,45	2196150,18
444	513479,72	2196204,94
445	513415,28	2196267,86
446	513309,89	2196373,75
447	513259,75	2196425,49
448	513184,19	2196504,45
449	513082,40	2196614,12
450	513033,25	2196668,53
451	512961,73	2196748,69
452	512857,55	2196869,20
453	512822,96	2196910,35
454	512747,46	2197001,10
455	512653,22	2197118,06
456	512608,77	2197174,74
457	512542,40	2197260,51
458	512453,11	2197379,58
459	512408,71	2197440,46
460	512346,52	2197526,90
461	512259,82	2197651,37
462	512220,39	2197709,63
463	512160,15	2197799,83
464	512073,66	2197933,82
465	512040,60	2197986,63
466	511983,19	2198079,45
467	511904,86	2198210,55
468	511871,66	2198267,83
469	511816,30	2198364,72
470	511738,47	2198506,06
471	511712,05	2198555,69
472	511659,22	2198656,09
473	511590,74	2198791,31
474	511559,45	2198855,21
475	511512,59	2198952,42
476	511447,53	2199092,88
477	511421,96	2199150,11
478	511376,26	2199253,97
479	511318,01	2199392,12
480	511290,69	2199459,42
481	511250,64	2199559,87

Обозначение характерных точек границ	Координаты МСК-52 зона 2	
	X	Y
482	511196,72	2199701,35
483	511171,91	2199769,19
484	511135,75	2199869,99
485	511091,85	2199998,19
486	511066,43	2200075,63
487	511065,67	2200077,96
488	511356,13	2200172,33
489	510958,89	2202016,70
490	510930,26	2202014,62
491	510571,52	2201988,56
492	510988,43	2200052,86
493	510620,73	2199933,39
494	510520,79	2199900,92
495	510554,47	2199798,62
496	510595,46	2199679,34
497	510623,57	2199600,61
498	510655,39	2199513,23
499	510698,76	2199398,85
500	510720,55	2199342,32
501	510782,56	2199187,67
502	510814,64	2199110,78
503	510851,09	2199024,93
504	510882,98	2198952,10
505	510921,87	2198864,76
506	510955,27	2198791,94
507	510995,52	2198705,63
508	511035,49	2198622,55
509	511071,68	2198548,35
510	511109,49	2198473,03
511	511151,23	2198391,12
512	511202,07	2198294,45
513	511233,09	2198236,12
514	511295,38	2198122,72
515	511317,77	2198082,35
516	511354,80	2198017,21
517	511405,06	2197930,18
518	511446,01	2197861,06
519	511494,81	2197779,86
520	511560,28	2197674,15
521	511587,25	2197631,00
522	511632,14	2197560,95

Обозначение характерных точек границ	Координаты МСК-52 зона 2	
	X	Y
523	511682,20	2197483,87
524	511747,49	2197386,17
525	511798,03	2197311,74
526	511879,69	2197194,74
527	511928,57	2197126,60
528	511983,17	2197051,45
529	512031,22	2196986,87
530	512088,25	2196911,20
531	512159,55	2196819,13
532	512216,03	2196747,33
533	512305,03	2196637,08
534	512358,33	2196572,77
535	512418,16	2196501,47
536	512472,20	2196438,55
537	512532,46	2196369,23
538	512605,61	2196287,24
539	512649,87	2196238,10
540	512700,62	2196182,95
541	512769,12	2196109,50
542	512833,35	2196042,28
543	512890,02	2195983,60
544	512970,91	2195901,98
545	513021,86	2195851,19
546	513067,58	2195806,47
547	513140,06	2195736,49
548	513223,98	2195657,56
549	513267,67	2195616,83
550	513336,59	2195554,10
551	513397,36	2195499,38
552	513459,73	2195444,49
553	513529,84	2195383,56
554	513593,56	2195329,44
555	513664,02	2195270,33
556	513753,78	2195196,99
557	513808,53	2195152,81
558	513936,90	2195052,00
559	514003,08	2195001,49
560	514077,68	2194945,28
561	514144,36	2194896,23
562	514219,23	2194841,84
563	514319,40	2194771,09

Обозначение характерных точек границ	Координаты МСК-52 зона 2	
	X	Y
564	514368,73	2194736,65
565	514506,70	2194643,06
566	514576,06	2194597,41
567	514654,57	2194546,43
568	514723,82	2194502,57
569	514802,70	2194453,29
570	514870,41	2194412,03
571	514952,68	2194362,59
572	515036,12	2194313,84
573	515103,85	2194274,74
574	515176,09	2194234,12
575	515257,76	2194188,85
576	515329,15	2194150,33
577	515411,99	2194106,29
578	515514,21	2194053,64
579	515568,49	2194026,00
580	515648,81	2193986,27
581	515725,14	2193949,04
582	515799,20	2193913,95
583	515884,48	2193874,19
584	515957,66	2193841,06
585	516044,14	2193802,57
586	516121,88	2193769,02
587	516205,41	2193733,57
588	516288,19	2193699,58
589	516367,57	2193667,51
590	516446,26	2193636,77
591	516531,71	2193603,97
592	516603,31	2193577,38
593	516696,43	2193543,50
594	516768,46	2193518,17
595	516862,07	2193485,94
596	516934,12	2193462,01
597	517028,68	2193431,29
598	517101,08	2193408,64
599	517196,23	2193379,56
600	517271,97	2193357,32
601	517364,65	2193330,75
398	517476,39	2193300,30
Сектор 29		
Набс от 180,00 м до 185,00 м		

Обозначение характерных точек границ	Координаты МСК-52 зона 2	
	X	Y
Контур 1		
1	530233,85	2206111,18
2	530232,31	2206116,21
3	530214,20	2206175,27
4	530174,30	2206299,69
5	530157,37	2206351,63
6	530115,34	2206475,23
7	530097,47	2206526,97
8	530053,33	2206649,71
9	530034,53	2206701,23
10	529988,30	2206823,05
11	529968,56	2206874,36
12	529920,26	2206995,21
13	529899,58	2207046,30
14	529849,25	2207166,14
15	529827,62	2207217,00
16	529775,28	2207335,77
17	529752,70	2207386,40
18	529698,39	2207504,05
19	529673,85	2207556,53
20	529618,60	2207670,92
21	529593,06	2207723,15
22	529535,94	2207836,32
23	529509,38	2207888,32
24	529450,44	2208000,20
25	529422,86	2208051,97
26	529362,16	2208162,48
27	529333,52	2208214,03
28	529270,97	2208323,35
29	529240,68	2208375,70
30	529178,16	2208480,68
31	529145,57	2208534,81
32	529081,23	2208638,68
33	529047,70	2208692,24
34	528981,55	2208794,97
35	528947,09	2208847,93
36	528879,16	2208949,50
37	528843,78	2209001,84
38	528774,09	2209102,21
39	528737,80	2209153,93
40	528666,37	2209253,07

Обозначение характерных точек границ	Координаты МСК-52 зона 2	
	X	Y
41	528629,19	2209304,15
42	528556,04	2209402,02
43	528517,96	2209452,45
44	528443,12	2209549,03
45	528404,17	2209598,78
46	528327,65	2209694,04
47	528287,84	2209743,11
48	528209,60	2209837,10
49	528169,04	2209885,35
50	528089,21	2209977,91
51	528047,71	2210025,56
52	527966,31	2210116,68
53	527923,99	2210163,60
54	527841,01	2210253,28
55	527797,88	2210299,45
56	527713,35	2210387,68
57	527669,41	2210433,09
58	527583,36	2210519,83
59	527538,64	2210564,46
60	527451,08	2210649,69
61	527405,59	2210693,54
62	527316,55	2210777,22
63	527270,30	2210820,27
64	527179,82	2210902,38
65	527132,83	2210944,62
66	527040,93	2211025,14
67	526993,20	2211066,55
68	526899,91	2211145,46
69	526851,47	2211186,03
70	526756,82	2211263,29
71	526707,68	2211303,01
72	526611,69	2211378,62
73	526561,83	2211417,49
74	526468,84	2211488,17
75	526375,37	2211364,13
76	526202,99	2211135,37
77	526124,04	2211030,61
78	526215,98	2210960,71
79	526259,05	2210927,07
80	526353,88	2210852,35
81	526396,35	2210817,97

Обозначение характерных точек границ	Координаты МСК-52 зона 2	
	X	Y
82	526489,86	2210741,61
83	526531,73	2210706,49
84	526623,89	2210628,51
85	526665,14	2210592,67
86	526755,93	2210513,09
87	526796,54	2210476,54
88	526885,93	2210395,38
89	526925,90	2210358,13
90	527013,85	2210275,43
91	527053,17	2210237,48
92	527139,67	2210153,26
93	527178,32	2210114,63
94	527263,33	2210028,91
95	527301,30	2209989,61
96	527384,80	2209902,42
97	527422,08	2209862,46
98	527504,05	2209773,83
99	527540,62	2209733,23
100	527621,03	2209643,18
101	527656,89	2209601,95
102	527735,73	2209510,50
103	527770,78	2209468,75
104	527848,07	2209375,86
105	527882,47	2209333,40
106	527958,06	2209239,26
107	527991,72	2209196,21
108	528065,65	2209100,77
109	528098,55	2209057,13
110	528170,80	2208960,42
111	528202,93	2208916,22
112	528273,49	2208818,25
113	528304,85	2208773,50
114	528373,68	2208674,32
115	528404,25	2208629,02
116	528471,35	2208528,66
117	528501,12	2208482,84
118	528566,45	2208381,31
119	528595,42	2208334,98
120	528658,97	2208232,34
121	528687,13	2208185,50
122	528748,88	2208081,76

Обозначение характерных точек границ	Координаты МСК-52 зона 2	
	X	Y
123	528775,49	2208035,69
124	528836,03	2207929,86
125	528861,70	2207883,57
126	528920,47	2207776,52
127	528945,16	2207730,13
128	529002,74	2207620,77
129	529025,98	2207575,18
130	529081,83	2207464,49
131	529107,46	2207411,96
132	529158,37	2207306,44
133	529179,58	2207260,96
134	529231,97	2207147,43
135	529252,30	2207101,82
136	529302,81	2206987,15
137	529322,25	2206941,39
138	529371,01	2206825,23
139	529386,64	2206786,58
140	529436,22	2206662,51
141	529451,10	2206623,79
142	529498,59	2206498,68
143	529512,72	2206459,88
144	529558,18	2206333,54
145	529573,90	2206287,91
146	529614,79	2206167,61
147	529629,66	2206121,87
148	529668,51	2206000,69
149	529682,99	2205953,36
150	529685,95	2205943,67
151	530030,71	2206049,07
1	530233,85	2206111,18
Контур 2		
152	523844,78	2199264,42
153	523908,82	2199330,04
154	523973,00	2199398,12
155	524035,33	2199466,63
156	524096,47	2199536,21
157	524156,38	2199606,86
158	524215,05	2199678,54
159	524272,47	2199751,23
160	524328,90	2199825,30
161	524383,44	2199899,55

Обозначение характерных точек границ	Координаты МСК-52 зона 2	
	X	Y
162	524436,96	2199975,13
163	524489,16	2200051,63
164	524540,02	2200129,04
165	524589,51	2200207,32
166	524637,64	2200286,45
167	524684,38	2200366,41
168	524729,71	2200447,16
169	524773,62	2200528,67
170	524816,10	2200610,95
171	524857,14	2200693,94
172	524896,72	2200777,64
173	524934,84	2200862,01
174	524972,57	2200949,60
175	525007,68	2201035,26
176	525041,27	2201121,50
177	525073,36	2201208,30
178	525103,91	2201295,60
179	525132,93	2201383,39
180	525160,42	2201471,69
181	525186,37	2201560,46
182	525211,69	2201653,10
183	525224,81	2201703,98
184	525238,62	2201759,67
185	525239,28	2201762,46
186	525243,11	2201778,36
187	525255,16	2201830,49
188	525274,52	2201919,27
189	525292,20	2202007,60
190	525308,70	2202098,04
191	525323,27	2202186,49
192	525337,01	2202279,92
193	525349,57	2202377,47
194	525359,75	2202469,69
195	525365,35	2202528,20
196	525076,68	2202517,34
197	525070,05	2202453,59
198	525064,81	2202408,58
199	525053,93	2202323,78
200	525039,96	2202228,81
201	525026,53	2202147,31
202	525010,45	2202059,30

Обозначение характерных точек границ	Координаты МСК-52 зона 2	
	X	Y
203	524993,12	2201973,07
204	524974,69	2201888,95
205	524964,39	2201844,40
206	524961,03	2201830,46
207	524960,34	2201827,57
208	524946,82	2201773,00
209	524933,90	2201723,08
210	524909,87	2201635,33
211	524885,28	2201551,42
212	524859,23	2201467,93
213	524831,74	2201384,93
214	524802,79	2201302,39
215	524772,40	2201220,31
216	524740,57	2201138,77
217	524707,32	2201057,77
218	524672,65	2200977,34
219	524636,59	2200897,53
220	524599,14	2200818,36
221	524560,31	2200739,85
222	524520,12	2200662,03
223	524478,58	2200584,92
224	524435,69	2200508,54
225	524391,48	2200432,90
226	524345,94	2200358,04
227	524299,12	2200283,99
228	524251,00	2200210,77
229	524201,62	2200138,40
230	524150,99	2200066,91
231	524097,78	2199994,54
232	524046,00	2199926,61
233	523991,68	2199857,84
234	523936,18	2199790,04
235	523879,50	2199723,21
236	523819,90	2199655,43
237	523760,90	2199590,67
238	523701,89	2199528,09
239	523639,54	2199464,26
240	523577,22	2199402,65
241	523513,83	2199342,14
242	523449,40	2199282,75
243	523383,95	2199224,50

Обозначение характерных точек границ	Координаты МСК-52 зона 2	
	X	Y
244	523317,50	2199167,40
245	523251,62	2199112,73
246	523181,65	2199056,71
247	523112,28	2199003,15
248	523041,99	2198950,81
249	522970,81	2198899,71
250	522898,75	2198849,86
251	522825,83	2198801,28
252	522751,48	2198753,60
253	522678,00	2198708,26
254	522602,76	2198663,61
255	522526,72	2198620,26
256	522449,94	2198578,25
257	522372,44	2198537,58
258	522294,26	2198498,27
259	522215,41	2198460,34
260	522134,82	2198423,29
261	522054,68	2198388,14
262	521973,95	2198354,39
263	521892,65	2198322,06
264	521810,81	2198291,15
265	521728,45	2198261,68
266	521645,58	2198233,64
267	521559,81	2198206,30
268	521476,02	2198181,21
269	521391,83	2198157,59
270	521307,24	2198135,44
271	521221,51	2198114,59
272	521207,03	2198111,24
273	521247,99	2197933,82
274	521271,46	2197832,15
275	521288,65	2197836,12
276	521379,81	2197858,33
277	521469,28	2197881,81
278	521558,34	2197906,84
279	521646,95	2197933,43
280	521735,10	2197961,55
281	521822,72	2197991,20
282	521909,80	2198022,37
283	521996,34	2198055,06
284	522082,31	2198089,25

Обозначение характерных точек границ	Координаты МСК-52 зона 2	
	X	Y
285	522170,32	2198126,06
286	522255,06	2198163,29
287	522339,11	2198201,98
288	522420,92	2198241,37
289	522503,59	2198282,93
290	522585,52	2198325,94
291	522666,70	2198370,36
292	522747,10	2198416,20
293	522826,65	2198463,42
294	522906,51	2198512,72
295	522984,93	2198563,07
296	523061,99	2198614,47
297	523138,15	2198667,21
298	523213,37	2198721,28
299	523287,64	2198776,65
300	523360,94	2198833,31
301	523432,83	2198890,90
302	523504,50	2198950,40
303	523574,72	2199010,81
304	523643,88	2199072,43
305	523711,96	2199135,25
306	523778,93	2199199,25
152	523844,78	2199264,42
Контур 3		
307	521570,18	2196538,28
308	521529,19	2196715,80
309	521489,63	2196887,17
310	521409,97	2196869,25
311	521302,70	2196846,93
312	521195,07	2196826,48
313	521087,10	2196807,92
314	520978,16	2196791,14
315	520869,64	2196776,37
316	520760,82	2196763,49
317	520651,82	2196752,51
318	520542,64	2196743,43
319	520433,33	2196736,26
320	520325,41	2196731,06
321	520214,40	2196727,65
322	520104,85	2196726,21
323	519995,30	2196726,68

Обозначение характерных точек границ	Координаты МСК-52 зона 2	
	X	Y
324	519885,78	2196729,06
325	519775,10	2196733,41
326	519666,93	2196739,55
327	519557,67	2196747,66
328	519448,58	2196757,67
329	519339,68	2196769,58
330	519229,78	2196783,56
331	519121,92	2196799,20
332	519013,79	2196816,81
333	518905,98	2196836,30
334	518798,54	2196857,66
335	518690,89	2196881,04
336	518582,53	2196906,58
337	518476,68	2196933,49
338	518451,70	2196940,19
339	518366,10	2196620,73
340	518359,02	2196594,33
341	518390,41	2196585,91
342	518502,17	2196557,59
343	518618,39	2196530,30
344	518730,57	2196506,05
345	518844,20	2196483,54
346	518958,21	2196463,02
347	519072,56	2196444,50
348	519186,76	2196428,03
349	519302,14	2196413,44
350	519417,30	2196400,92
351	519532,66	2196390,42
352	519648,19	2196381,93
353	519763,40	2196375,47
354	519877,46	2196371,07
355	519993,26	2196368,60
356	520109,08	2196368,15
357	520224,90	2196369,72
358	520342,02	2196373,36
359	520456,36	2196378,92
360	520571,93	2196386,55
361	520687,35	2196396,19
362	520802,59	2196407,85
363	520917,64	2196421,52
364	521032,84	2196437,25

Обозначение характерных точек границ	Координаты МСК-52 зона 2	
	X	Y
365	521147,31	2196454,93
366	521261,46	2196474,60
367	521375,24	2196496,26
368	521486,24	2196519,40
307	521570,18	2196538,28
Контур 4		
369	525855,31	2202546,63
370	525669,10	2203411,21
371	525487,15	2203398,00
372	525281,73	2203383,08
373	525465,04	2202531,95
374	525653,82	2202539,05
369	525855,31	2202546,63
Контур 5		
375	514029,25	2202239,73
376	513896,44	2202856,36
377	513643,44	2202846,85
378	513506,17	2202841,68
379	513641,87	2202211,59
380	513670,49	2202213,67
375	514029,25	2202239,73
Контур 6		
381	523100,18	2207017,80
382	523272,55	2207246,56
383	523257,86	2207257,63
384	523182,87	2207312,72
385	523107,22	2207366,28
386	523030,63	2207418,51
387	522953,15	2207469,41
388	522874,78	2207518,94
389	522795,56	2207567,10
390	522715,51	2207613,87
391	522634,67	2207659,23
392	522553,05	2207703,17
393	522470,67	2207745,68
394	522387,56	2207786,74
395	522303,75	2207826,35
396	522219,25	2207864,49
397	522134,09	2207901,15
398	522048,52	2207936,24
399	521979,89	2207963,10

Обозначение характерных точек границ	Координаты МСК-52 зона 2	
	X	Y
400	521877,24	2207695,69
401	521942,35	2207670,21
402	522025,70	2207636,00
403	522106,26	2207601,26
404	522186,19	2207565,13
405	522265,47	2207527,60
406	522344,09	2207488,71
407	522422,00	2207448,44
408	522499,20	2207406,83
409	522575,66	2207363,87
410	522651,38	2207319,57
411	522726,32	2207273,96
412	522800,43	2207227,05
413	522873,72	2207178,86
414	522943,93	2207130,94
415	523015,51	2207080,27
416	523087,92	2207027,04
381	523100,18	2207017,80
Контур 7		
417	528973,45	2203651,24
418	528554,23	2205597,67
419	528185,11	2205484,81
420	528586,08	2203623,10
421	528768,06	2203636,32
417	528973,45	2203651,24
Контур 8		
422	510988,43	2200052,86
423	510571,52	2201988,56
424	510542,89	2201986,48
425	510184,15	2201960,42
426	510620,73	2199933,39
422	510988,43	2200052,86
Контур 9		
427	517339,62	2192789,85
428	517432,29	2193135,71
429	517476,39	2193300,30
430	517364,65	2193330,75
431	517271,97	2193357,32
432	517196,23	2193379,56
433	517101,08	2193408,64
434	517028,68	2193431,29

Обозначение характерных точек границ	Координаты МСК-52 зона 2	
	X	Y
435	516934,12	2193462,01
436	516862,07	2193485,94
437	516768,46	2193518,17
438	516696,43	2193543,50
439	516603,31	2193577,38
440	516531,71	2193603,97
441	516446,26	2193636,77
442	516367,57	2193667,51
443	516288,19	2193699,58
444	516205,41	2193733,57
445	516121,88	2193769,02
446	516044,14	2193802,57
447	515957,66	2193841,06
448	515884,48	2193874,19
449	515799,20	2193913,95
450	515725,14	2193949,04
451	515648,81	2193986,27
452	515568,49	2194026,00
453	515514,21	2194053,64
454	515411,99	2194106,29
455	515329,15	2194150,33
456	515257,76	2194188,85
457	515176,09	2194234,12
458	515103,85	2194274,74
459	515036,12	2194313,84
460	514952,68	2194362,59
461	514870,41	2194412,03
462	514802,70	2194453,29
463	514723,82	2194502,57
464	514654,57	2194546,43
465	514576,06	2194597,41
466	514506,70	2194643,06
467	514368,73	2194736,65
468	514319,40	2194771,09
469	514219,23	2194841,84
470	514144,36	2194896,23
471	514077,68	2194945,28
472	514003,08	2195001,49
473	513936,90	2195052,00
474	513808,53	2195152,81
475	513753,78	2195196,99

Обозначение характерных точек границ	Координаты МСК-52 зона 2	
	X	Y
476	513664,02	2195270,33
477	513593,56	2195329,44
478	513529,84	2195383,56
479	513459,73	2195444,49
480	513397,36	2195499,38
481	513336,59	2195554,10
482	513267,67	2195616,83
483	513223,98	2195657,56
484	513140,06	2195736,49
485	513067,58	2195806,47
486	513021,86	2195851,19
487	512970,91	2195901,98
488	512890,02	2195983,60
489	512833,35	2196042,28
490	512769,12	2196109,50
491	512700,62	2196182,95
492	512649,87	2196238,10
493	512605,61	2196287,24
494	512532,46	2196369,23
495	512472,20	2196438,55
496	512418,16	2196501,47
497	512358,33	2196572,77
498	512305,03	2196637,08
499	512216,03	2196747,33
500	512159,55	2196819,13
501	512088,25	2196911,20
502	512031,22	2196986,87
503	511983,17	2197051,45
504	511928,57	2197126,60
505	511879,69	2197194,74
506	511798,03	2197311,74
507	511747,49	2197386,17
508	511682,20	2197483,87
509	511632,14	2197560,95
510	511587,25	2197631,00
511	511560,28	2197674,15
512	511494,81	2197779,86
513	511446,01	2197861,06
514	511405,06	2197930,18
515	511354,80	2198017,21
516	511317,77	2198082,35

Обозначение характерных точек границ	Координаты МСК-52 зона 2	
	X	Y
517	511295,38	2198122,72
518	511233,09	2198236,12
519	511202,07	2198294,45
520	511151,23	2198391,12
521	511109,49	2198473,03
522	511071,68	2198548,35
523	511035,49	2198622,55
524	510995,52	2198705,63
525	510955,27	2198791,94
526	510921,87	2198864,76
527	510882,98	2198952,10
528	510851,09	2199024,93
529	510814,64	2199110,78
530	510782,56	2199187,67
531	510720,55	2199342,32
532	510698,76	2199398,85
533	510655,39	2199513,23
534	510623,57	2199600,61
535	510595,46	2199679,34
536	510554,47	2199798,62
537	510520,79	2199900,92
538	510253,03	2199813,92
539	509975,90	2199723,87
540	509996,50	2199660,56
541	510038,60	2199536,80
542	510056,04	2199486,25
543	510098,33	2199368,58
544	510118,98	2199311,93
545	510166,04	2199187,92
546	510185,24	2199138,00
547	510231,74	2199021,59
548	510254,34	2198965,74
549	510305,00	2198845,11
550	510326,37	2198794,87
551	510382,48	2198667,62
552	510401,37	2198625,31
553	510456,78	2198505,30
554	510479,29	2198457,13
555	510533,60	2198344,63
556	510560,16	2198290,27
557	510622,92	2198165,98

Обозначение характерных точек границ	Координаты МСК-52 зона 2	
	X	Y
558	510643,81	2198125,09
559	510701,78	2198015,00
560	510730,48	2197961,10
561	510790,24	2197852,26
562	510819,85	2197798,92
563	510884,66	2197685,66
564	510911,87	2197638,60
565	510983,70	2197518,07
566	511007,46	2197478,62
567	511073,58	2197371,87
568	511105,43	2197320,99
569	511172,41	2197216,94
570	511205,58	2197165,92
571	511279,48	2197055,47
572	511308,96	2197011,83
573	511384,50	2196903,07
574	511414,46	2196860,33
575	511486,99	2196759,65
576	511522,99	2196710,15
577	511598,30	2196609,38
578	511634,17	2196561,83
579	511711,23	2196462,37
580	511747,91	2196415,47
581	511825,27	2196319,13
582	511864,20	2196271,11
583	511943,45	2196175,87
584	511982,96	2196128,84
585	512064,75	2196033,98
586	512105,08	2195987,65
587	512187,72	2195895,13
588	512228,48	2195849,92
589	512317,42	2195753,79
590	512354,19	2195714,42
591	512441,66	2195623,12
592	512482,77	2195580,60
593	512574,80	2195487,85
594	512613,35	2195449,35
595	512706,92	2195358,29
596	512746,35	2195320,26
597	512837,16	2195234,89
598	512882,66	2195192,53

Обозначение характерных точек границ	Координаты МСК-52 зона 2	
	X	Y
599	512975,17	2195108,57
600	513019,92	2195068,34
601	513123,68	2194977,48
602	513158,66	2194947,12
603	513254,39	2194866,13
604	513299,82	2194828,04
605	513397,25	2194748,49
606	513444,02	2194710,65
607	513543,20	2194632,54
608	513589,95	2194596,05
609	513688,47	2194521,18
610	513737,55	2194484,23
611	513844,45	2194405,94
612	513887,48	2194374,72
613	514001,63	2194294,17
614	514039,25	2194267,89
615	514142,75	2194197,47
616	514192,85	2194163,72
617	514302,30	2194092,04
618	514347,87	2194062,49
619	514459,36	2193992,24
620	514504,95	2193963,80
621	514611,56	2193899,16
622	514663,91	2193867,75
623	514771,02	2193805,34
624	514824,75	2193774,37
625	514938,75	2193710,61
626	514985,23	2193684,89
627	515094,67	2193626,13
628	515149,18	2193597,19
629	515259,03	2193540,65
630	515314,51	2193512,43
631	515425,07	2193457,95
632	515480,62	2193430,90
633	515606,12	2193371,83
634	515648,65	2193352,04
635	515767,66	2193298,51
636	515818,07	2193276,11
637	515937,68	2193224,80
638	515988,08	2193203,45
639	516109,25	2193153,95

Обозначение характерных точек границ	Координаты МСК-52 зона 2	
	X	Y
640	516160,24	2193133,40
641	516288,11	2193083,78
642	516332,29	2193066,86
643	516461,69	2193019,22
644	516506,41	2193002,99
645	516636,92	2192957,51
646	516681,47	2192942,22
647	516812,51	2192899,11
648	516857,55	2192884,51
649	516989,54	2192843,63
650	517035,33	2192829,68
651	517167,24	2192791,33
652	517213,30	2192778,17
653	517328,10	2192746,89
427	517339,62	2192789,85
Сектор 30		
Набс от 185,00 м до 190,00 м		
Контур 1		
1	530768,95	2206274,78
2	530781,74	2206278,69
3	530778,62	2206288,89
4	530759,50	2206351,12
5	530718,93	2206477,51
6	530699,51	2206536,98
7	530656,77	2206662,56
8	530636,29	2206721,76
9	530591,41	2206846,47
10	530569,86	2206905,40
11	530522,85	2207029,21
12	530500,24	2207087,84
13	530451,12	2207210,70
14	530427,46	2207269,04
15	530376,25	2207390,89
16	530351,53	2207448,92
17	530298,27	2207569,72
18	530272,47	2207627,44
19	530217,19	2207747,13
20	530190,33	2207804,54
21	530133,05	2207923,07
22	530105,12	2207980,16
23	530045,89	2208097,47

Обозначение характерных точек границ	Координаты МСК-52 зона 2	
	X	Y
24	530016,87	2208154,24
25	529955,73	2208270,26
26	529925,61	2208326,73
27	529862,61	2208441,39
28	529831,39	2208497,55
29	529766,46	2208611,00
30	529733,52	2208667,88
31	529664,53	2208783,63
32	529633,23	2208835,54
33	529562,23	2208950,08
34	529530,04	2209001,44
35	529457,05	2209114,71
36	529423,96	2209165,50
37	529349,01	2209277,49
38	529315,04	2209327,69
39	529238,14	2209438,35
40	529203,30	2209487,95
41	529124,48	2209597,26
42	529088,78	2209646,24
43	529008,07	2209754,15
44	528971,52	2209802,51
45	528888,94	2209908,99
46	528851,55	2209956,71
47	528767,12	2210061,73
48	528728,90	2210108,79
49	528642,58	2210212,40
50	528603,65	2210258,67
51	528515,58	2210360,72
52	528475,75	2210406,40
53	528385,94	2210506,87
54	528345,31	2210551,86
55	528253,76	2210650,74
56	528212,36	2210695,01
57	528119,10	2210792,27
58	528076,93	2210835,82
59	527981,98	2210931,44
60	527939,06	2210974,24
61	527842,46	2211068,20
62	527798,80	2211110,24
63	527700,57	2211202,49
64	527656,18	2211243,77

Обозначение характерных точек границ	Координаты МСК-52 зона 2	
	X	Y
65	527556,36	2211334,29
66	527511,26	2211374,79
67	527409,87	2211463,56
68	527364,07	2211503,26
69	527261,15	2211590,25
70	527214,66	2211629,14
71	527110,23	2211714,32
72	527063,07	2211752,40
73	526957,18	2211835,74
74	526909,33	2211873,02
75	526813,63	2211945,73
76	526720,12	2211821,64
77	526547,74	2211592,88
78	526468,84	2211488,17
79	526561,83	2211417,49
80	526611,69	2211378,62
81	526707,68	2211303,01
82	526756,82	2211263,29
83	526851,47	2211186,03
84	526899,91	2211145,46
85	526993,20	2211066,55
86	527040,93	2211025,14
87	527132,83	2210944,62
88	527179,82	2210902,38
89	527270,30	2210820,27
90	527316,55	2210777,22
91	527405,59	2210693,54
92	527451,08	2210649,69
93	527538,64	2210564,46
94	527583,36	2210519,83
95	527669,41	2210433,09
96	527713,35	2210387,68
97	527797,88	2210299,45
98	527841,01	2210253,28
99	527923,99	2210163,60
100	527966,31	2210116,68
101	528047,71	2210025,56
102	528089,21	2209977,91
103	528169,04	2209885,35
104	528209,60	2209837,10
105	528287,84	2209743,11

Обозначение характерных точек границ	Координаты МСК-52 зона 2	
	X	Y
106	528327,65	2209694,04
107	528404,17	2209598,78
108	528443,12	2209549,03
109	528517,96	2209452,45
110	528556,04	2209402,02
111	528629,19	2209304,15
112	528666,37	2209253,07
113	528737,80	2209153,93
114	528774,09	2209102,21
115	528843,78	2209001,84
116	528879,16	2208949,50
117	528947,09	2208847,93
118	528981,55	2208794,97
119	529047,70	2208692,24
120	529081,23	2208638,68
121	529145,57	2208534,81
122	529178,16	2208480,68
123	529240,68	2208375,70
124	529270,97	2208323,35
125	529333,52	2208214,03
126	529362,16	2208162,48
127	529422,86	2208051,97
128	529450,44	2208000,20
129	529509,38	2207888,32
130	529535,94	2207836,32
131	529593,06	2207723,15
132	529618,60	2207670,92
133	529673,85	2207556,53
134	529698,39	2207504,05
135	529752,70	2207386,40
136	529775,28	2207335,77
137	529827,62	2207217,00
138	529849,25	2207166,14
139	529899,58	2207046,30
140	529920,26	2206995,21
141	529968,56	2206874,36
142	529988,30	2206823,05
143	530034,53	2206701,23
144	530053,33	2206649,71
145	530097,47	2206526,97
146	530115,34	2206475,23

Обозначение характерных точек границ	Координаты МСК-52 зона 2	
	X	Y
147	530157,37	2206351,63
148	530174,30	2206299,69
149	530214,20	2206175,27
150	530232,31	2206116,21
151	530233,85	2206111,18
152	530399,83	2206161,92
1	530768,95	2206274,78
Контур 2		
153	524050,21	2199064,78
154	524117,88	2199134,20
155	524185,29	2199205,79
156	524250,96	2199278,04
157	524315,36	2199351,42
158	524378,47	2199425,92
159	524440,27	2199501,51
160	524500,74	2199578,17
161	524560,16	2199656,26
162	524617,63	2199734,57
163	524674,00	2199814,27
164	524728,97	2199894,95
165	524782,53	2199976,57
166	524834,66	2200059,11
167	524885,34	2200142,55
168	524934,55	2200226,86
169	524982,29	2200312,01
170	525028,52	2200397,97
171	525073,25	2200484,72
172	525116,46	2200572,23
173	525158,13	2200660,49
174	525198,26	2200749,45
175	525236,83	2200839,10
176	525273,83	2200929,39
177	525309,23	2201020,30
178	525343,04	2201111,78
179	525375,24	2201203,81
180	525405,83	2201296,37
181	525434,79	2201389,44
182	525462,14	2201483,03
183	525488,79	2201580,58
184	525502,74	2201634,72
185	525516,60	2201690,55

Обозначение характерных точек границ	Координаты МСК-52 зона 2	
	X	Y
186	525517,53	2201694,45
187	525521,77	2201712,08
188	525534,62	2201767,64
189	525554,95	2201860,96
190	525574,06	2201956,52
191	525591,31	2202051,31
192	525606,85	2202145,94
193	525620,72	2202240,48
194	525634,26	2202345,73
195	525644,80	2202441,57
196	525653,82	2202539,05
197	525465,04	2202531,95
198	525365,35	2202528,20
199	525359,75	2202469,69
200	525349,57	2202377,47
201	525337,01	2202279,92
202	525323,27	2202186,49
203	525308,70	2202098,04
204	525292,20	2202007,60
205	525274,52	2201919,27
206	525255,16	2201830,49
207	525243,11	2201778,36
208	525239,28	2201762,46
209	525238,62	2201759,67
210	525224,81	2201703,98
211	525211,69	2201653,10
212	525186,37	2201560,46
213	525160,42	2201471,69
214	525132,93	2201383,39
215	525103,91	2201295,60
216	525073,36	2201208,30
217	525041,27	2201121,50
218	525007,68	2201035,26
219	524972,57	2200949,60
220	524934,84	2200862,01
221	524896,72	2200777,64
222	524857,14	2200693,94
223	524816,10	2200610,95
224	524773,62	2200528,67
225	524729,71	2200447,16
226	524684,38	2200366,41

Обозначение характерных точек границ	Координаты МСК-52 зона 2	
	X	Y
227	524637,64	2200286,45
228	524589,51	2200207,32
229	524540,02	2200129,04
230	524489,16	2200051,63
231	524436,96	2199975,13
232	524383,44	2199899,55
233	524328,90	2199825,30
234	524272,47	2199751,23
235	524215,05	2199678,54
236	524156,38	2199606,86
237	524096,47	2199536,21
238	524035,33	2199466,63
239	523973,00	2199398,12
240	523908,82	2199330,04
241	523844,78	2199264,42
242	523778,93	2199199,25
243	523711,96	2199135,25
244	523643,88	2199072,43
245	523574,72	2199010,81
246	523504,50	2198950,40
247	523432,83	2198890,90
248	523360,94	2198833,31
249	523287,64	2198776,65
250	523213,37	2198721,28
251	523138,15	2198667,21
252	523061,99	2198614,47
253	522984,93	2198563,07
254	522906,51	2198512,72
255	522826,65	2198463,42
256	522747,10	2198416,20
257	522666,70	2198370,36
258	522585,52	2198325,94
259	522503,59	2198282,93
260	522420,92	2198241,37
261	522339,11	2198201,98
262	522255,06	2198163,29
263	522170,32	2198126,06
264	522082,31	2198089,25
265	521996,34	2198055,06
266	521909,80	2198022,37
267	521822,72	2197991,20

Обозначение характерных точек границ	Координаты МСК-52 зона 2	
	X	Y
268	521735,10	2197961,55
269	521646,95	2197933,43
270	521558,34	2197906,84
271	521469,28	2197881,81
272	521379,81	2197858,33
273	521288,65	2197836,12
274	521271,46	2197832,15
275	521328,54	2197584,94
276	521335,89	2197553,07
277	521355,55	2197557,60
278	521452,88	2197581,35
279	521547,22	2197606,16
280	521641,13	2197632,61
281	521734,56	2197660,69
282	521827,49	2197690,40
283	521919,88	2197721,72
284	522011,71	2197754,65
285	522102,95	2197789,17
286	522193,58	2197825,28
287	522283,58	2197862,97
288	522372,91	2197902,22
289	522461,51	2197943,01
290	522549,40	2197985,35
291	522637,44	2198029,66
292	522723,81	2198075,06
293	522809,38	2198121,96
294	522894,12	2198170,35
295	522977,99	2198220,19
296	523061,80	2198272,00
297	523142,02	2198323,56
298	523223,24	2198377,74
299	523303,51	2198433,33
300	523382,79	2198490,32
301	523461,07	2198548,68
302	523538,32	2198608,40
303	523616,34	2198670,94
304	523689,63	2198731,83
305	523765,71	2198797,30
306	523838,57	2198862,30
307	523910,29	2198928,56
308	523980,84	2198996,06

Обозначение характерных точек границ	Координаты МСК-52 зона 2	
	X	Y
153	524050,21	2199064,78
Контур 3		
309	521650,72	2196189,40
310	521593,63	2196436,71
311	521570,18	2196538,28
312	521486,24	2196519,40
313	521375,24	2196496,26
314	521261,46	2196474,60
315	521147,31	2196454,93
316	521032,84	2196437,25
317	520917,64	2196421,52
318	520802,59	2196407,85
319	520687,35	2196396,19
320	520571,93	2196386,55
321	520456,36	2196378,92
322	520342,02	2196373,36
323	520224,90	2196369,72
324	520109,08	2196368,15
325	519993,26	2196368,60
326	519877,46	2196371,07
327	519763,40	2196375,47
328	519648,19	2196381,93
329	519532,66	2196390,42
330	519417,30	2196400,92
331	519302,14	2196413,44
332	519186,76	2196428,03
333	519072,56	2196444,50
334	518958,21	2196463,02
335	518844,20	2196483,54
336	518730,57	2196506,05
337	518618,39	2196530,30
338	518502,17	2196557,59
339	518390,41	2196585,91
340	518359,02	2196594,33
341	518266,35	2196248,47
342	518301,42	2196239,07
343	518417,90	2196209,58
344	518477,02	2196195,45
345	518563,09	2196175,77
346	518662,30	2196154,51
347	518779,67	2196131,33

Обозначение характерных точек границ	Координаты МСК-52 зона 2	
	X	Y
348	518898,06	2196110,04
349	518957,99	2196100,11
350	519041,41	2196087,08
351	519143,68	2196072,51
352	519262,37	2196057,58
353	519381,92	2196044,61
354	519448,70	2196038,33
355	519513,02	2196032,75
356	519628,58	2196024,36
357	519748,84	2196017,69
358	519869,17	2196013,08
359	519939,52	2196011,43
360	520001,12	2196010,39
361	520116,68	2196010,09
362	520237,29	2196011,82
363	520361,27	2196015,76
364	520481,28	2196021,68
365	520601,20	2196029,66
366	520661,44	2196034,49
367	520731,23	2196040,63
368	520847,74	2196052,56
369	520967,50	2196066,89
370	521086,82	2196083,26
371	521207,47	2196101,93
372	521327,78	2196122,71
373	521447,71	2196145,59
374	521565,07	2196170,09
309	521650,72	2196189,40
Контур 4		
375	526245,58	2202561,31
376	526056,47	2203439,35
377	525874,51	2203426,14
378	525669,10	2203411,21
379	525855,31	2202546,63
380	525942,10	2202549,90
381	526230,09	2202560,73
375	526245,58	2202561,31
Контур 5		
382	513641,87	2202211,59
383	513506,17	2202841,68
384	513115,89	2202827,00

Обозначение характерных точек границ	Координаты МСК-52 зона 2	
	X	Y
385	513254,50	2202183,45
386	513283,12	2202185,53
382	513641,87	2202211,59
Контур 6		
387	523365,67	2207370,13
388	523444,93	2207475,31
389	523428,20	2207487,92
390	523350,13	2207545,24
391	523270,39	2207601,69
392	523189,68	2207656,73
393	523108,01	2207710,36
394	523025,42	2207762,56
395	522941,93	2207813,31
396	522857,56	2207862,60
397	522772,36	2207910,40
398	522686,34	2207956,70
399	522599,52	2208001,49
400	522511,93	2208044,77
401	522423,59	2208086,51
402	522334,54	2208126,70
403	522244,79	2208165,33
404	522154,58	2208202,31
405	522082,53	2208230,50
406	521979,89	2207963,10
407	522048,52	2207936,24
408	522134,09	2207901,15
409	522219,25	2207864,49
410	522303,75	2207826,35
411	522387,56	2207786,74
412	522470,67	2207745,68
413	522553,05	2207703,17
414	522634,67	2207659,23
415	522715,51	2207613,87
416	522795,56	2207567,10
417	522874,78	2207518,94
418	522953,15	2207469,41
419	523030,63	2207418,51
420	523107,22	2207366,28
421	523182,87	2207312,72
422	523257,86	2207257,63
423	523272,55	2207246,56

Обозначение характерных точек границ	Координаты МСК-52 зона 2	
	X	Y
387	523365,67	2207370,13
Контур 7		
424	529360,81	2203679,38
425	528923,35	2205710,52
426	528590,17	2205608,65
427	528554,23	2205597,67
428	528973,45	2203651,24
429	529155,43	2203664,46
424	529360,81	2203679,38
Контур 8		
430	510620,73	2199933,39
431	510184,15	2201960,42
432	510155,52	2201958,34
433	509796,78	2201932,28
434	510253,03	2199813,92
435	510520,79	2199900,92
430	510620,73	2199933,39
Контур 9		
436	517179,82	2192193,49
437	517246,94	2192443,99
438	517328,10	2192746,89
439	517213,30	2192778,17
440	517167,24	2192791,33
441	517035,33	2192829,68
442	516989,54	2192843,63
443	516857,55	2192884,51
444	516812,51	2192899,11
445	516681,47	2192942,22
446	516636,92	2192957,51
447	516506,41	2193002,99
448	516461,69	2193019,22
449	516332,29	2193066,86
450	516288,11	2193083,78
451	516160,24	2193133,40
452	516109,25	2193153,95
453	515988,08	2193203,45
454	515937,68	2193224,80
455	515818,07	2193276,11
456	515767,66	2193298,51
457	515648,65	2193352,04
458	515606,12	2193371,83

Обозначение характерных точек границ	Координаты МСК-52 зона 2	
	X	Y
459	515480,62	2193430,90
460	515425,07	2193457,95
461	515314,51	2193512,43
462	515259,03	2193540,65
463	515149,18	2193597,19
464	515094,67	2193626,13
465	514985,23	2193684,89
466	514938,75	2193710,61
467	514824,75	2193774,37
468	514771,02	2193805,34
469	514663,91	2193867,75
470	514611,56	2193899,16
471	514504,95	2193963,80
472	514459,36	2193992,24
473	514347,87	2194062,49
474	514302,30	2194092,04
475	514192,85	2194163,72
476	514142,75	2194197,47
477	514039,25	2194267,89
478	514001,63	2194294,17
479	513887,48	2194374,72
480	513844,45	2194405,94
481	513737,55	2194484,23
482	513688,47	2194521,18
483	513589,95	2194596,05
484	513543,20	2194632,54
485	513444,02	2194710,65
486	513397,25	2194748,49
487	513299,82	2194828,04
488	513254,39	2194866,13
489	513158,66	2194947,12
490	513123,68	2194977,48
491	513019,92	2195068,34
492	512975,17	2195108,57
493	512882,66	2195192,53
494	512837,16	2195234,89
495	512746,35	2195320,26
496	512706,92	2195358,29
497	512613,35	2195449,35
498	512574,80	2195487,85
499	512482,77	2195580,60

Обозначение характерных точек границ	Координаты МСК-52 зона 2	
	X	Y
500	512441,66	2195623,12
501	512354,19	2195714,42
502	512317,42	2195753,79
503	512228,48	2195849,92
504	512187,72	2195895,13
505	512105,08	2195987,65
506	512064,75	2196033,98
507	511982,96	2196128,84
508	511943,45	2196175,87
509	511864,20	2196271,11
510	511825,27	2196319,13
511	511747,91	2196415,47
512	511711,23	2196462,37
513	511634,17	2196561,83
514	511598,30	2196609,38
515	511522,99	2196710,15
516	511486,99	2196759,65
517	511414,46	2196860,33
518	511384,50	2196903,07
519	511308,96	2197011,83
520	511279,48	2197055,47
521	511205,58	2197165,92
522	511172,41	2197216,94
523	511105,43	2197320,99
524	511073,58	2197371,87
525	511007,46	2197478,62
526	510983,70	2197518,07
527	510911,87	2197638,60
528	510884,66	2197685,66
529	510819,85	2197798,92
530	510790,24	2197852,26
531	510730,48	2197961,10
532	510701,78	2198015,00
533	510643,81	2198125,09
534	510622,92	2198165,98
535	510560,16	2198290,27
536	510533,60	2198344,63
537	510479,29	2198457,13
538	510456,78	2198505,30
539	510401,37	2198625,31
540	510382,48	2198667,62

Обозначение характерных точек границ	Координаты МСК-52 зона 2	
	X	Y
541	510326,37	2198794,87
542	510305,00	2198845,11
543	510254,34	2198965,74
544	510231,74	2199021,59
545	510185,24	2199138,00
546	510166,04	2199187,92
547	510118,98	2199311,93
548	510098,33	2199368,58
549	510056,04	2199486,25
550	510038,60	2199536,80
551	509996,50	2199660,56
552	509975,90	2199723,87
553	509885,33	2199694,44
554	509517,63	2199574,97
555	509431,01	2199546,83
556	509432,08	2199543,56
557	509453,24	2199478,58
558	509495,64	2199353,92
559	509516,78	2199292,72
560	509562,24	2199166,35
561	509583,44	2199108,32
562	509630,91	2198983,27
563	509653,13	2198925,59
564	509703,01	2198800,83
565	509725,63	2198745,03
566	509777,33	2198621,92
567	509801,91	2198564,23
568	509855,80	2198441,97
569	509881,05	2198385,45
570	509937,19	2198263,89
571	509962,80	2198209,14
572	510021,52	2198087,61
573	510048,15	2198033,16
574	510108,80	2197913,03
575	510136,37	2197859,07
576	510199,02	2197740,18
577	510227,81	2197686,18
578	510292,38	2197568,67
579	510322,19	2197515,04
580	510388,16	2197399,77
581	510419,57	2197345,52

Обозначение характерных точек границ	Координаты МСК-52 зона 2	
	X	Y
582	510488,47	2197229,88
583	510519,70	2197178,05
584	510591,13	2197062,79
585	510623,01	2197011,91
586	510695,51	2196899,35
587	510728,66	2196848,44
588	510804,03	2196735,79
589	510837,87	2196685,75
590	510914,72	2196575,11
591	510949,26	2196525,91
592	511027,41	2196417,49
593	511063,75	2196367,58
594	511144,64	2196259,40
595	511180,98	2196211,29
596	511263,75	2196104,53
597	511300,92	2196057,06
598	511384,31	2195953,28
599	511423,53	2195904,96
600	511508,91	2195802,42
601	511549,06	2195754,69
602	511636,69	2195653,12
603	511677,04	2195606,81
604	511766,35	2195506,87
605	511807,02	2195461,82
606	511897,91	2195363,60
607	511940,46	2195318,08
608	512034,01	2195220,49
609	512075,32	2195177,82
610	512169,22	2195083,19
611	512213,70	2195038,83
612	512308,49	2194946,58
613	512353,92	2194902,82
614	512451,33	2194811,30
615	512496,43	2194769,35
616	512596,62	2194678,46
617	512641,32	2194638,31
618	512741,65	2194550,44
619	512788,32	2194509,96
620	512891,14	2194423,03
621	512937,61	2194384,13
622	513041,80	2194299,11

Обозначение характерных точек границ	Координаты МСК-52 зона 2	
	X	Y
623	513089,86	2194260,29
624	513195,62	2194177,04
625	513243,00	2194140,11
626	513349,05	2194059,56
627	513398,51	2194022,38
628	513507,10	2193942,86
629	513556,29	2193907,21
630	513666,43	2193829,47
631	513717,02	2193794,14
632	513827,89	2193718,77
633	513877,95	2193685,09
634	513989,65	2193611,94
635	514042,20	2193577,91
636	514155,06	2193506,80
637	514207,73	2193473,98
638	514322,20	2193404,63
639	514374,99	2193373,00
640	514490,37	2193305,81
641	514544,14	2193274,86
642	514660,38	2193209,86
643	514714,35	2193180,03
644	514831,72	2193117,06
645	514886,81	2193087,85
646	515005,03	2193027,06
647	515060,63	2192998,81
648	515180,10	2192940,00
649	515236,09	2192912,77
650	515356,68	2192855,99
651	515412,56	2192830,01
652	515533,99	2192775,40
653	515591,01	2192750,09
654	515713,19	2192697,69
655	515770,58	2192673,40
656	515893,96	2192623,02
657	515951,63	2192599,79
658	516075,16	2192551,84
659	516133,42	2192529,55
660	516258,09	2192483,63
661	516317,20	2192462,20
662	516442,79	2192418,42
663	516501,76	2192398,20

Обозначение характерных точек границ	Координаты МСК-52 зона 2	
	X	Y
664	516627,74	2192356,73
665	516687,25	2192337,47
666	516814,33	2192298,09
667	516873,96	2192279,94
668	517001,57	2192242,82
669	517063,31	2192225,21
436	517179,82	2192193,49
Сектор 31		
Набс от 190,00 м до 195,00 м		
Контур 1		
1	531329,63	2206446,19
2	531325,37	2206460,13
3	531305,24	2206525,54
4	531263,56	2206655,33
5	531242,13	2206720,90
6	531198,21	2206849,88
7	531175,61	2206915,13
8	531129,49	2207043,24
9	531105,72	2207108,16
10	531057,40	2207235,36
11	531032,48	2207299,94
12	530981,98	2207426,18
13	530955,90	2207490,40
14	530903,26	2207615,64
15	530876,02	2207679,49
16	530821,25	2207803,67
17	530792,86	2207867,14
18	530735,99	2207990,22
19	530706,44	2208053,30
20	530647,51	2208175,22
21	530616,80	2208237,91
22	530555,84	2208358,61
23	530523,97	2208420,90
24	530461,01	2208540,33
25	530427,97	2208602,23
26	530358,70	2208728,17
27	530328,85	2208781,80
28	530257,44	2208906,46
29	530225,95	2208960,76
30	530155,31	2209079,23
31	530120,47	2209136,97

Обозначение характерных точек границ	Координаты МСК-52 зона 2	
	X	Y
32	530047,78	2209254,20
33	530011,94	2209311,32
34	529937,21	2209427,26
35	529900,38	2209483,75
36	529823,64	2209598,37
37	529785,83	2209654,20
38	529707,11	2209767,47
39	529668,33	2209822,63
40	529587,63	2209934,51
41	529547,90	2209988,99
42	529465,26	2210099,43
43	529424,58	2210153,22
44	529340,03	2210262,20
45	529298,42	2210315,26
46	529211,98	2210422,76
47	529169,45	2210475,09
48	529081,09	2210581,13
49	529037,74	2210632,61
50	528947,57	2210737,05
51	528903,24	2210787,86
52	528811,30	2210890,68
53	528766,08	2210940,71
54	528672,36	2211041,92
55	528626,28	2211091,15
56	528530,80	2211190,70
57	528483,87	2211239,12
58	528386,67	2211336,99
59	528338,90	2211384,59
60	528240,01	2211480,75
61	528191,42	2211527,50
62	528090,86	2211621,92
63	528041,46	2211667,82
64	527939,27	2211760,47
65	527889,08	2211805,50
66	527785,28	2211896,35
67	527734,31	2211940,50
68	527628,95	2212029,53
69	527577,21	2212072,78
70	527470,32	2212159,95
71	527417,83	2212202,29
72	527309,43	2212287,59

Обозначение характерных точек границ	Координаты МСК-52 зона 2	
	X	Y
73	527256,18	2212329,04
74	527158,43	2212403,29
75	527064,88	2212279,14
76	526892,50	2212050,39
77	526813,63	2211945,73
78	526909,33	2211873,02
79	526957,18	2211835,74
80	527063,07	2211752,40
81	527110,23	2211714,32
82	527214,66	2211629,14
83	527261,15	2211590,25
84	527364,07	2211503,26
85	527409,87	2211463,56
86	527511,26	2211374,79
87	527556,36	2211334,29
88	527656,18	2211243,77
89	527700,57	2211202,49
90	527798,80	2211110,24
91	527842,46	2211068,20
92	527939,06	2210974,24
93	527981,98	2210931,44
94	528076,93	2210835,82
95	528119,10	2210792,27
96	528212,36	2210695,01
97	528253,76	2210650,74
98	528345,31	2210551,86
99	528385,94	2210506,87
100	528475,75	2210406,40
101	528515,58	2210360,72
102	528603,65	2210258,67
103	528642,58	2210212,40
104	528728,90	2210108,79
105	528767,12	2210061,73
106	528851,55	2209956,71
107	528888,94	2209908,99
108	528971,52	2209802,51
109	529008,07	2209754,15
110	529088,78	2209646,24
111	529124,48	2209597,26
112	529203,30	2209487,95
113	529238,14	2209438,35

Обозначение характерных точек границ	Координаты МСК-52 зона 2	
	X	Y
114	529315,04	2209327,69
115	529349,01	2209277,49
116	529423,96	2209165,50
117	529457,05	2209114,71
118	529530,04	2209001,44
119	529562,23	2208950,08
120	529633,23	2208835,54
121	529664,53	2208783,63
122	529733,52	2208667,88
123	529766,46	2208611,00
124	529831,39	2208497,55
125	529862,61	2208441,39
126	529925,61	2208326,73
127	529955,73	2208270,26
128	530016,87	2208154,24
129	530045,89	2208097,47
130	530105,12	2207980,16
131	530133,05	2207923,07
132	530190,33	2207804,54
133	530217,19	2207747,13
134	530272,47	2207627,44
135	530298,27	2207569,72
136	530351,53	2207448,92
137	530376,25	2207390,89
138	530427,46	2207269,04
139	530451,12	2207210,70
140	530500,24	2207087,84
141	530522,85	2207029,21
142	530569,86	2206905,40
143	530591,41	2206846,47
144	530636,29	2206721,76
145	530656,77	2206662,56
146	530699,51	2206536,98
147	530718,93	2206477,51
148	530759,50	2206351,12
149	530778,62	2206288,89
150	530781,74	2206278,69
151	531138,07	2206387,63
1	531329,63	2206446,19
Контур 2		
152	524253,83	2198863,33

Обозначение характерных точек границ	Координаты МСК-52 зона 2	
	X	Y
153	524325,03	2198936,37
154	524395,82	2199011,57
155	524464,85	2199087,53
156	524532,54	2199164,68
157	524598,88	2199242,99
158	524663,84	2199322,46
159	524727,41	2199403,05
160	524789,84	2199485,11
161	524850,27	2199567,47
162	524909,53	2199651,26
163	524967,31	2199736,08
164	525023,61	2199821,88
165	525078,40	2199908,66
166	525131,67	2199996,38
167	525183,40	2200085,01
168	525233,57	2200174,53
169	525282,17	2200264,90
170	525329,19	2200356,10
171	525374,60	2200448,11
172	525418,41	2200540,89
173	525460,58	2200634,41
174	525501,12	2200728,66
175	525541,04	2200826,15
176	525578,22	2200921,76
177	525613,71	2201017,97
178	525647,52	2201114,77
179	525679,63	2201212,14
180	525710,03	2201310,03
181	525738,73	2201408,45
182	525766,58	2201510,61
183	525780,84	2201566,14
184	525794,88	2201622,69
185	525795,77	2201626,44
186	525800,50	2201646,09
187	525814,76	2201707,76
188	525835,99	2201805,46
189	525856,00	2201905,84
190	525874,01	2202005,09
191	525890,63	2202106,66
192	525904,99	2202205,04
193	525917,67	2202303,61

Обозначение характерных точек границ	Координаты МСК-52 зона 2	
	X	Y
194	525929,97	2202414,51
195	525935,56	2202472,85
196	525942,10	2202549,90
197	525855,31	2202546,63
198	525653,82	2202539,05
199	525644,80	2202441,57
200	525634,26	2202345,73
201	525620,72	2202240,48
202	525606,85	2202145,94
203	525591,31	2202051,31
204	525574,06	2201956,52
205	525554,95	2201860,96
206	525534,62	2201767,64
207	525521,77	2201712,08
208	525517,53	2201694,45
209	525516,60	2201690,55
210	525502,74	2201634,72
211	525488,79	2201580,58
212	525462,14	2201483,03
213	525434,79	2201389,44
214	525405,83	2201296,37
215	525375,24	2201203,81
216	525343,04	2201111,78
217	525309,23	2201020,30
218	525273,83	2200929,39
219	525236,83	2200839,10
220	525198,26	2200749,45
221	525158,13	2200660,49
222	525116,46	2200572,23
223	525073,25	2200484,72
224	525028,52	2200397,97
225	524982,29	2200312,01
226	524934,55	2200226,86
227	524885,34	2200142,55
228	524834,66	2200059,11
229	524782,53	2199976,57
230	524728,97	2199894,95
231	524674,00	2199814,27
232	524617,63	2199734,57
233	524560,16	2199656,26
234	524500,74	2199578,17

Обозначение характерных точек границ	Координаты МСК-52 зона 2	
	X	Y
235	524440,27	2199501,51
236	524378,47	2199425,92
237	524315,36	2199351,42
238	524250,96	2199278,04
239	524185,29	2199205,79
240	524117,88	2199134,20
241	524050,21	2199064,78
242	523980,84	2198996,06
243	523910,29	2198928,56
244	523838,57	2198862,30
245	523765,71	2198797,30
246	523689,63	2198731,83
247	523616,34	2198670,94
248	523538,32	2198608,40
249	523461,07	2198548,68
250	523382,79	2198490,32
251	523303,51	2198433,33
252	523223,24	2198377,74
253	523142,02	2198323,56
254	523061,80	2198272,00
255	522977,99	2198220,19
256	522894,12	2198170,35
257	522809,38	2198121,96
258	522723,81	2198075,06
259	522637,44	2198029,66
260	522549,40	2197985,35
261	522461,51	2197943,01
262	522372,91	2197902,22
263	522283,58	2197862,97
264	522193,58	2197825,28
265	522102,95	2197789,17
266	522011,71	2197754,65
267	521919,88	2197721,72
268	521827,49	2197690,40
269	521734,56	2197660,69
270	521641,13	2197632,61
271	521547,22	2197606,16
272	521452,88	2197581,35
273	521355,55	2197557,60
274	521335,89	2197553,07
275	521400,33	2197273,98

Обозначение характерных точек границ	Координаты МСК-52 зона 2	
	X	Y
276	521423,29	2197279,27
277	521523,56	2197303,78
278	521622,76	2197329,86
279	521721,48	2197357,68
280	521819,71	2197387,21
281	521917,42	2197418,45
282	522014,55	2197451,39
283	522111,10	2197486,01
284	522207,03	2197522,31
285	522302,31	2197560,28
286	522396,92	2197599,91
287	522490,84	2197641,19
288	522583,99	2197684,09
289	522676,40	2197728,60
290	522768,01	2197774,73
291	522858,82	2197822,44
292	522949,64	2197872,22
293	523038,73	2197923,09
294	523126,90	2197975,50
295	523214,89	2198029,91
296	523301,54	2198085,62
297	523386,90	2198142,63
298	523471,25	2198201,12
299	523554,57	2198261,07
300	523636,83	2198322,48
301	523718,01	2198385,30
302	523797,80	2198449,32
303	523877,00	2198515,15
304	523954,77	2198582,13
305	524031,36	2198650,46
306	524106,75	2198720,12
307	524180,92	2198791,08
152	524253,83	2198863,33
Контур 3		
308	521731,27	2195840,51
309	521722,49	2195878,53
310	521658,06	2196157,62
311	521650,72	2196189,40
312	521565,07	2196170,09
313	521447,71	2196145,59
314	521327,78	2196122,71

Обозначение характерных точек границ	Координаты МСК-52 зона 2	
	X	Y
315	521207,47	2196101,93
316	521086,82	2196083,26
317	520967,50	2196066,89
318	520847,74	2196052,56
319	520731,23	2196040,63
320	520661,44	2196034,49
321	520601,20	2196029,66
322	520481,28	2196021,68
323	520361,27	2196015,76
324	520237,29	2196011,82
325	520116,68	2196010,09
326	520001,12	2196010,39
327	519939,52	2196011,43
328	519869,17	2196013,08
329	519748,84	2196017,69
330	519628,58	2196024,36
331	519513,02	2196032,75
332	519448,70	2196038,33
333	519381,92	2196044,61
334	519262,37	2196057,58
335	519143,68	2196072,51
336	519041,41	2196087,08
337	518957,99	2196100,11
338	518898,06	2196110,04
339	518779,67	2196131,33
340	518662,30	2196154,51
341	518563,09	2196175,77
342	518477,02	2196195,45
343	518417,90	2196209,58
344	518301,42	2196239,07
345	518266,35	2196248,47
346	518217,81	2196067,32
347	518173,68	2195902,61
348	518210,83	2195892,64
349	518333,21	2195861,67
350	518457,29	2195832,53
351	518544,32	2195813,52
352	518626,94	2195796,29
353	518717,10	2195778,74
354	518839,75	2195756,74
355	518964,62	2195736,54

Обозначение характерных точек границ	Координаты МСК-52 зона 2	
	X	Y
356	519088,84	2195718,63
357	519175,94	2195707,44
358	519260,73	2195697,35
359	519352,25	2195687,71
360	519476,26	2195676,49
361	519540,23	2195671,60
362	519627,46	2195665,69
363	519734,86	2195659,87
364	519860,67	2195655,10
365	519923,55	2195653,58
366	520013,87	2195652,20
367	520119,79	2195652,03
368	520245,67	2195653,85
369	520310,20	2195655,69
370	520398,23	2195658,95
371	520504,60	2195664,35
372	520630,21	2195672,75
373	520693,99	2195677,91
374	520782,31	2195685,83
375	520888,24	2195696,79
376	521013,25	2195711,76
377	521078,01	2195720,44
378	521163,51	2195732,64
379	521269,66	2195749,26
380	521393,69	2195770,75
381	521517,81	2195794,45
382	521641,08	2195820,19
308	521731,27	2195840,51
Контур 4		
383	526635,85	2202576,00
384	526443,84	2203467,49
385	526261,88	2203454,27
386	526056,47	2203439,35
387	526245,58	2202561,31
388	526517,97	2202571,56
383	526635,85	2202576,00
Контур 5		
389	513254,50	2202183,45
390	513115,89	2202827,00
391	512966,97	2202821,40
392	512725,62	2202812,31

Обозначение характерных точек границ	Координаты МСК-52 зона 2	
	X	Y
393	512867,13	2202155,31
394	512895,74	2202157,39
389	513254,50	2202183,45
Контур 6		
395	523444,93	2207475,31
396	523617,31	2207704,07
397	523599,14	2207717,76
398	523514,98	2207779,53
399	523431,13	2207838,81
400	523346,25	2207896,62
401	523260,38	2207952,94
402	523173,54	2208007,76
403	523085,76	2208061,05
404	522997,05	2208112,81
405	522907,46	2208163,00
406	522817,01	2208211,62
407	522725,73	2208258,65
408	522633,64	2208304,09
409	522540,76	2208347,91
410	522447,14	2208390,10
411	522352,79	2208430,66
412	522257,88	2208469,50
413	522185,18	2208497,91
414	522098,11	2208271,08
415	522082,53	2208230,50
416	522154,58	2208202,31
417	522244,79	2208165,33
418	522334,54	2208126,70
419	522423,59	2208086,51
420	522511,93	2208044,77
421	522599,52	2208001,49
422	522686,34	2207956,70
423	522772,36	2207910,40
424	522857,56	2207862,60
425	522941,93	2207813,31
426	523025,42	2207762,56
427	523108,01	2207710,36
428	523189,68	2207656,73
429	523270,39	2207601,69
430	523350,13	2207545,24
431	523428,20	2207487,92

Обозначение характерных точек границ	Координаты МСК-52 зона 2	
	X	Y
395	523444,93	2207475,31
Контур 7		
432	529748,18	2203707,52
433	529292,47	2205823,37
434	529138,06	2205776,16
435	528923,35	2205710,52
436	529360,81	2203679,38
437	529542,80	2203692,60
432	529748,18	2203707,52
Контур 8		
438	510253,03	2199813,92
439	509796,78	2201932,28
440	509768,15	2201930,20
441	509409,41	2201904,14
442	509885,33	2199694,44
443	509975,90	2199723,87
438	510253,03	2199813,92
Контур 9		
444	517031,54	2191640,08
445	517061,60	2191752,27
446	517161,79	2192096,11
447	517179,82	2192193,49
448	517063,31	2192225,21
449	517001,57	2192242,82
450	516873,96	2192279,94
451	516814,33	2192298,09
452	516687,25	2192337,47
453	516627,74	2192356,73
454	516501,76	2192398,20
455	516442,79	2192418,42
456	516317,20	2192462,20
457	516258,09	2192483,63
458	516133,42	2192529,55
459	516075,16	2192551,84
460	515951,63	2192599,79
461	515893,96	2192623,02
462	515770,58	2192673,40
463	515713,19	2192697,69
464	515591,01	2192750,09
465	515533,99	2192775,40
466	515412,56	2192830,01

Обозначение характерных точек границ	Координаты МСК-52 зона 2	
	X	Y
467	515356,68	2192855,99
468	515236,09	2192912,77
469	515180,10	2192940,00
470	515060,63	2192998,81
471	515005,03	2193027,06
472	514886,81	2193087,85
473	514831,72	2193117,06
474	514714,35	2193180,03
475	514660,38	2193209,86
476	514544,14	2193274,86
477	514490,37	2193305,81
478	514374,99	2193373,00
479	514322,20	2193404,63
480	514207,73	2193473,98
481	514155,06	2193506,80
482	514042,20	2193577,91
483	513989,65	2193611,94
484	513877,95	2193685,09
485	513827,89	2193718,77
486	513717,02	2193794,14
487	513666,43	2193829,47
488	513556,29	2193907,21
489	513507,10	2193942,86
490	513398,51	2194022,38
491	513349,05	2194059,56
492	513243,00	2194140,11
493	513195,62	2194177,04
494	513089,86	2194260,29
495	513041,80	2194299,11
496	512937,61	2194384,13
497	512891,14	2194423,03
498	512788,32	2194509,96
499	512741,65	2194550,44
500	512641,32	2194638,31
501	512596,62	2194678,46
502	512496,43	2194769,35
503	512451,33	2194811,30
504	512353,92	2194902,82
505	512308,49	2194946,58
506	512213,70	2195038,83
507	512169,22	2195083,19

Обозначение характерных точек границ	Координаты МСК-52 зона 2	
	X	Y
508	512075,32	2195177,82
509	512034,01	2195220,49
510	511940,46	2195318,08
511	511897,91	2195363,60
512	511807,02	2195461,82
513	511766,35	2195506,87
514	511677,04	2195606,81
515	511636,69	2195653,12
516	511549,06	2195754,69
517	511508,91	2195802,42
518	511423,53	2195904,96
519	511384,31	2195953,28
520	511300,92	2196057,06
521	511263,75	2196104,53
522	511180,98	2196211,29
523	511144,64	2196259,40
524	511063,75	2196367,58
525	511027,41	2196417,49
526	510949,26	2196525,91
527	510914,72	2196575,11
528	510837,87	2196685,75
529	510804,03	2196735,79
530	510728,66	2196848,44
531	510695,51	2196899,35
532	510623,01	2197011,91
533	510591,13	2197062,79
534	510519,70	2197178,05
535	510488,47	2197229,88
536	510419,57	2197345,52
537	510388,16	2197399,77
538	510322,19	2197515,04
539	510292,38	2197568,67
540	510227,81	2197686,18
541	510199,02	2197740,18
542	510136,37	2197859,07
543	510108,80	2197913,03
544	510048,15	2198033,16
545	510021,52	2198087,61
546	509962,80	2198209,14
547	509937,19	2198263,89
548	509881,05	2198385,45

Обозначение характерных точек границ	Координаты МСК-52 зона 2	
	X	Y
549	509855,80	2198441,97
550	509801,91	2198564,23
551	509777,33	2198621,92
552	509725,63	2198745,03
553	509703,01	2198800,83
554	509653,13	2198925,59
555	509630,91	2198983,27
556	509583,44	2199108,32
557	509562,24	2199166,35
558	509516,78	2199292,72
559	509495,64	2199353,92
560	509453,24	2199478,58
561	509432,08	2199543,56
562	509431,01	2199546,83
563	509149,93	2199455,50
564	508886,13	2199369,78
565	508890,93	2199355,00
566	508910,62	2199294,65
567	508956,37	2199160,28
568	508977,85	2199098,25
569	509023,62	2198971,06
570	509047,31	2198906,28
571	509095,77	2198778,64
572	509120,70	2198714,01
573	509171,48	2198587,01
574	509197,48	2198522,92
575	509249,67	2198398,73
576	509277,15	2198334,26
577	509332,08	2198209,67
578	509360,33	2198146,48
579	509417,60	2198022,50
580	509446,91	2197959,91
581	509506,16	2197837,31
582	509536,72	2197774,89
583	509597,96	2197653,63
584	509629,39	2197592,18
585	509692,75	2197471,97
586	509725,67	2197410,29
587	509790,87	2197291,65
588	509824,95	2197230,41
589	509891,65	2197113,89

Обозначение характерных точек границ	Координаты МСК-52 зона 2	
	X	Y
590	509927,42	2197052,17
591	509996,95	2196935,51
592	510032,53	2196876,50
593	510104,77	2196759,97
594	510141,39	2196701,57
595	510214,55	2196588,02
596	510252,78	2196529,36
597	510328,57	2196416,12
598	510367,19	2196359,06
599	510444,94	2196247,17
600	510484,58	2196190,74
601	510563,48	2196081,30
602	510604,82	2196024,59
603	510686,60	2195915,24
604	510728,16	2195860,27
605	510811,79	2195752,43
606	510854,49	2195697,94
607	510938,66	2195593,22
608	510983,19	2195538,40
609	511069,59	2195434,67
610	511115,09	2195380,62
611	511203,74	2195277,89
612	511249,81	2195225,05
613	511340,01	2195124,15
614	511386,92	2195072,21
615	511478,40	2194973,40
616	511526,91	2194921,55
617	511621,24	2194823,17
618	511669,18	2194773,68
619	511763,64	2194678,53
620	511814,24	2194628,10
621	511910,07	2194534,88
622	511961,72	2194485,16
623	512060,00	2194392,85
624	512111,46	2194345,02
625	512212,58	2194253,31
626	512263,87	2194207,27
627	512365,21	2194118,54
628	512418,21	2194072,60
629	512522,27	2193984,65
630	512575,12	2193940,44

Обозначение характерных точек границ	Координаты МСК-52 зона 2	
	X	Y
631	512680,67	2193854,32
632	512734,29	2193811,04
633	512842,19	2193726,12
634	512896,58	2193683,76
635	513010,63	2193597,20
636	513059,94	2193560,18
637	513169,74	2193479,79
638	513225,66	2193439,30
639	513337,19	2193360,60
640	513393,90	2193321,02
641	513506,76	2193244,30
642	513564,31	2193205,61
643	513677,01	2193131,84
644	513735,75	2193093,82
645	513850,76	2193021,37
646	513909,73	2192984,64
647	514026,46	2192913,93
648	514085,70	2192878,46
649	514203,17	2192810,07
650	514263,53	2192775,34
651	514382,01	2192709,10
652	514442,44	2192675,73
653	514562,08	2192611,55
654	514623,84	2192578,83
655	514744,27	2192516,91
656	514806,59	2192485,27
657	514928,25	2192425,39
658	514991,04	2192394,88
659	515113,94	2192337,02
660	515176,55	2192307,94
661	515300,32	2192252,29
662	515364,25	2192223,94
663	515488,69	2192170,58
664	515553,06	2192143,36
665	515678,66	2192092,08
666	515743,47	2192066,01
667	515877,48	2192014,03
668	515934,51	2191992,25
669	516061,57	2191945,46
670	516127,75	2191921,49
671	516264,00	2191874,05

Обозначение характерных точек границ	Координаты МСК-52 зона 2	
	X	Y
672	516321,97	2191854,20
673	516450,11	2191812,04
674	516516,83	2191790,47
675	516654,69	2191747,79
676	516713,35	2191729,97
677	516843,14	2191692,23
678	516910,40	2191673,05
444	517031,54	2191640,08
Сектор 32		
Набс от 195,00 м до 200,00 м		
Контур 1		
1	531876,31	2206613,33
2	531877,53	2206613,70
3	531873,12	2206628,10
4	531852,01	2206696,70
5	531808,20	2206833,15
6	531785,82	2206901,59
7	531739,65	2207037,20
8	531716,07	2207105,29
9	531667,56	2207240,01
10	531642,78	2207307,74
11	531588,54	2207450,41
12	531565,96	2207508,87
13	531509,28	2207650,50
14	531485,65	2207708,63
15	531426,54	2207849,16
16	531401,88	2207906,94
17	531340,36	2208046,32
18	531314,65	2208103,76
19	531250,77	2208241,94
20	531222,20	2208302,81
21	531157,80	2208435,93
22	531128,12	2208496,40
23	531061,47	2208628,24
24	531030,68	2208688,31
25	530961,82	2208818,80
26	530929,93	2208878,46
27	530858,90	2209007,55
28	530825,89	2209066,79
29	530752,65	2209194,57
30	530720,16	2209250,59

Обозначение характерных точек границ	Координаты МСК-52 зона 2	
	X	Y
31	530646,09	2209374,84
32	530609,56	2209435,39
33	530533,33	2209558,32
34	530495,74	2209618,23
35	530417,38	2209739,81
36	530378,75	2209799,05
37	530298,28	2209919,25
38	530258,63	2209977,81
39	530176,07	2210096,58
40	530135,40	2210154,44
41	530050,78	2210271,76
42	530009,11	2210328,90
43	529922,46	2210444,72
44	529879,79	2210501,12
45	529791,13	2210615,41
46	529747,49	2210671,06
47	529656,85	2210783,79
48	529612,24	2210838,67
49	529519,59	2210949,86
50	529474,11	2211003,86
51	529379,57	2211113,38
52	529333,08	2211166,67
53	529236,66	2211274,50
54	529189,24	2211326,97
55	529090,96	2211433,10
56	529042,63	2211484,73
57	528942,51	2211589,13
58	528893,29	2211639,91
59	528791,36	2211742,55
60	528741,26	2211792,46
61	528637,56	2211893,30
62	528586,60	2211942,34
63	528481,15	2212041,35
64	528429,34	2212089,49
65	528322,18	2212186,65
66	528269,54	2212233,87
67	528160,70	2212329,15
68	528107,24	2212375,45
69	527996,75	2212468,81
70	527942,50	2212514,17
71	527830,40	2212605,58

Обозначение характерных точек границ	Координаты МСК-52 зона 2	
	X	Y
72	527775,36	2212649,99
73	527661,68	2212739,44
74	527605,84	2212782,90
75	527503,23	2212860,85
76	527409,64	2212736,65
77	527237,26	2212507,90
78	527158,43	2212403,29
79	527256,18	2212329,04
80	527309,43	2212287,59
81	527417,83	2212202,29
82	527470,32	2212159,95
83	527577,21	2212072,78
84	527628,95	2212029,53
85	527734,31	2211940,50
86	527785,28	2211896,35
87	527889,08	2211805,50
88	527939,27	2211760,47
89	528041,46	2211667,82
90	528090,86	2211621,92
91	528191,42	2211527,50
92	528240,01	2211480,75
93	528338,90	2211384,59
94	528386,67	2211336,99
95	528483,87	2211239,12
96	528530,80	2211190,70
97	528626,28	2211091,15
98	528672,36	2211041,92
99	528766,08	2210940,71
100	528811,30	2210890,68
101	528903,24	2210787,86
102	528947,57	2210737,05
103	529037,74	2210632,61
104	529081,09	2210581,13
105	529169,45	2210475,09
106	529211,98	2210422,76
107	529298,42	2210315,26
108	529340,03	2210262,20
109	529424,58	2210153,22
110	529465,26	2210099,43
111	529547,90	2209988,99
112	529587,63	2209934,51

Обозначение характерных точек границ	Координаты МСК-52 зона 2	
	X	Y
113	529668,33	2209822,63
114	529707,11	2209767,47
115	529785,83	2209654,20
116	529823,64	2209598,37
117	529900,38	2209483,75
118	529937,21	2209427,26
119	530011,94	2209311,32
120	530047,78	2209254,20
121	530120,47	2209136,97
122	530155,31	2209079,23
123	530225,95	2208960,76
124	530257,44	2208906,46
125	530328,85	2208781,80
126	530358,70	2208728,17
127	530427,97	2208602,23
128	530461,01	2208540,33
129	530523,97	2208420,90
130	530555,84	2208358,61
131	530616,80	2208237,91
132	530647,51	2208175,22
133	530706,44	2208053,30
134	530735,99	2207990,22
135	530792,86	2207867,14
136	530821,25	2207803,67
137	530876,02	2207679,49
138	530903,26	2207615,64
139	530955,90	2207490,40
140	530981,98	2207426,18
141	531032,48	2207299,94
142	531057,40	2207235,36
143	531105,72	2207108,16
144	531129,49	2207043,24
145	531175,61	2206915,13
146	531198,21	2206849,88
147	531242,13	2206720,90
148	531263,56	2206655,33
149	531305,24	2206525,54
150	531325,37	2206460,13
151	531329,63	2206446,19
152	531507,19	2206500,48
1	531876,31	2206613,33

Обозначение характерных точек границ	Координаты МСК-52 зона 2	
	X	Y
Контур 2		
153	524457,50	2198661,92
154	524534,17	2198740,61
155	524606,40	2198817,40
156	524678,78	2198897,06
157	524749,77	2198977,97
158	524819,33	2199060,11
159	524887,46	2199143,46
160	524954,11	2199227,97
161	525019,56	2199314,01
162	525084,54	2199402,61
163	525146,64	2199490,53
164	525207,20	2199579,51
165	525266,20	2199669,53
166	525323,62	2199760,57
167	525379,44	2199852,60
168	525433,64	2199945,59
169	525486,22	2200039,50
170	525537,14	2200134,31
171	525586,40	2200230,00
172	525633,98	2200326,52
173	525679,88	2200423,86
174	525724,06	2200521,98
175	525766,53	2200620,85
176	525807,26	2200720,44
177	525846,24	2200820,71
178	525883,46	2200921,62
179	525918,91	2201023,15
180	525952,58	2201125,28
181	525984,46	2201227,96
182	526014,55	2201331,17
183	526043,03	2201435,64
184	526059,33	2201499,13
185	526073,16	2201554,83
186	526074,02	2201558,44
187	526078,72	2201577,96
188	526094,24	2201645,03
189	526117,04	2201750,03
190	526137,97	2201855,32
191	526156,77	2201959,24
192	526174,11	2202065,49

Обозначение характерных точек границ	Координаты МСК-52 зона 2	
	X	Y
193	526189,11	2202168,57
194	526202,69	2202274,53
195	526215,12	2202387,22
196	526224,95	2202494,21
197	526230,09	2202560,73
198	525942,10	2202549,90
199	525935,56	2202472,85
200	525929,97	2202414,51
201	525917,67	2202303,61
202	525904,99	2202205,04
203	525890,63	2202106,66
204	525874,01	2202005,09
205	525856,00	2201905,84
206	525835,99	2201805,46
207	525814,76	2201707,76
208	525800,50	2201646,09
209	525795,77	2201626,44
210	525794,88	2201622,69
211	525780,84	2201566,14
212	525766,58	2201510,61
213	525738,73	2201408,45
214	525710,03	2201310,03
215	525679,63	2201212,14
216	525647,52	2201114,77
217	525613,71	2201017,97
218	525578,22	2200921,76
219	525541,04	2200826,15
220	525501,12	2200728,66
221	525460,58	2200634,41
222	525418,41	2200540,89
223	525374,60	2200448,11
224	525329,19	2200356,10
225	525282,17	2200264,90
226	525233,57	2200174,53
227	525183,40	2200085,01
228	525131,67	2199996,38
229	525078,40	2199908,66
230	525023,61	2199821,88
231	524967,31	2199736,08
232	524909,53	2199651,26
233	524850,27	2199567,47

Обозначение характерных точек границ	Координаты МСК-52 зона 2	
	X	Y
234	524789,84	2199485,11
235	524727,41	2199403,05
236	524663,84	2199322,46
237	524598,88	2199242,99
238	524532,54	2199164,68
239	524464,85	2199087,53
240	524395,82	2199011,57
241	524325,03	2198936,37
242	524253,83	2198863,33
243	524180,92	2198791,08
244	524106,75	2198720,12
245	524031,36	2198650,46
246	523954,77	2198582,13
247	523877,00	2198515,15
248	523797,80	2198449,32
249	523718,01	2198385,30
250	523636,83	2198322,48
251	523554,57	2198261,07
252	523471,25	2198201,12
253	523386,90	2198142,63
254	523301,54	2198085,62
255	523214,89	2198029,91
256	523126,90	2197975,50
257	523038,73	2197923,09
258	522949,64	2197872,22
259	522858,82	2197822,44
260	522768,01	2197774,73
261	522676,40	2197728,60
262	522583,99	2197684,09
263	522490,84	2197641,19
264	522396,92	2197599,91
265	522302,31	2197560,28
266	522207,03	2197522,31
267	522111,10	2197486,01
268	522014,55	2197451,39
269	521917,42	2197418,45
270	521819,71	2197387,21
271	521721,48	2197357,68
272	521622,76	2197329,86
273	521523,56	2197303,78
274	521423,29	2197279,27

Обозначение характерных точек границ	Координаты МСК-52 зона 2	
	X	Y
275	521400,33	2197273,98
276	521409,08	2197236,05
277	521464,76	2196994,89
278	521490,45	2197000,81
279	521594,33	2197026,22
280	521698,37	2197053,59
281	521801,92	2197082,77
282	521904,95	2197113,75
283	522010,08	2197147,39
284	522111,97	2197181,99
285	522213,23	2197218,37
286	522313,85	2197256,51
287	522413,79	2197296,40
288	522513,02	2197338,03
289	522611,52	2197381,38
290	522709,22	2197426,44
291	522806,14	2197473,20
292	522902,22	2197521,64
293	522997,45	2197571,75
294	523091,79	2197623,52
295	523185,22	2197676,93
296	523277,68	2197731,95
297	523369,72	2197788,91
298	523460,49	2197847,31
299	523549,99	2197907,14
300	523638,43	2197968,51
301	523725,78	2198031,42
302	523810,47	2198094,67
303	523895,60	2198160,57
304	523979,30	2198227,73
305	524062,33	2198296,75
306	524143,89	2198367,00
307	524224,21	2198438,67
308	524303,26	2198511,72
309	524381,04	2198586,15
153	524457,50	2198661,92
Контур 3		
310	521811,81	2195491,63
311	521786,92	2195599,44
312	521731,27	2195840,51
313	521641,08	2195820,19

Обозначение характерных точек границ	Координаты МСК-52 зона 2	
	X	Y
314	521517,81	2195794,45
315	521393,69	2195770,75
316	521269,66	2195749,26
317	521163,51	2195732,64
318	521078,01	2195720,44
319	521013,25	2195711,76
320	520888,24	2195696,79
321	520782,31	2195685,83
322	520693,99	2195677,91
323	520630,21	2195672,75
324	520504,60	2195664,35
325	520398,23	2195658,95
326	520310,20	2195655,69
327	520245,67	2195653,85
328	520119,79	2195652,03
329	520013,87	2195652,20
330	519923,55	2195653,58
331	519860,67	2195655,10
332	519734,86	2195659,87
333	519627,46	2195665,69
334	519540,23	2195671,60
335	519476,26	2195676,49
336	519352,25	2195687,71
337	519260,73	2195697,35
338	519175,94	2195707,44
339	519088,84	2195718,63
340	518964,62	2195736,54
341	518839,75	2195756,74
342	518717,10	2195778,74
343	518626,94	2195796,29
344	518544,32	2195813,52
345	518457,29	2195832,53
346	518333,21	2195861,67
347	518210,83	2195892,64
348	518173,68	2195902,61
349	518081,00	2195556,75
350	518121,87	2195545,79
351	518248,12	2195513,86
352	518345,87	2195490,78
353	518426,61	2195472,50
354	518518,85	2195452,88

Обозначение характерных точек границ	Координаты МСК-52 зона 2	
	X	Y
355	518647,03	2195427,58
356	518775,13	2195404,55
357	518872,80	2195388,56
358	518956,19	2195375,72
359	519049,50	2195362,59
360	519179,15	2195346,29
361	519308,48	2195332,26
362	519406,39	2195323,18
363	519491,15	2195316,12
364	519585,14	2195309,54
365	519715,47	2195302,33
366	519845,58	2195297,34
367	519943,22	2195295,12
368	519995,94	2195294,28
369	520120,87	2195293,97
370	520251,81	2195295,84
371	520351,18	2195298,84
372	520432,66	2195302,04
373	520526,71	2195306,96
374	520657,15	2195315,70
375	520786,62	2195326,59
376	520882,65	2195336,16
377	520934,70	2195341,69
378	521060,40	2195356,80
379	521190,07	2195374,60
380	521265,19	2195386,03
381	521350,50	2195399,74
382	521460,35	2195418,92
383	521590,01	2195443,72
384	521719,66	2195470,83
310	521811,81	2195491,63
Контур 4		
385	527026,12	2202590,68
386	526831,21	2203495,63
387	526649,25	2203482,41
388	526443,84	2203467,49
389	526635,85	2202576,00
390	526805,79	2202582,39
385	527026,12	2202590,68
Контур 5		
391	512867,13	2202155,31

Обозначение характерных точек границ	Координаты МСК-52 зона 2	
	X	Y
392	512725,62	2202812,31
393	512335,35	2202797,63
394	512479,76	2202127,17
395	512508,37	2202129,25
391	512867,13	2202155,31
Контур 6		
396	523710,47	2207827,69
397	523789,69	2207932,82
398	523768,94	2207948,46
399	523682,04	2208012,19
400	523594,11	2208074,36
401	523505,10	2208134,98
402	523415,05	2208194,03
403	523323,98	2208251,51
404	523231,92	2208307,39
405	523138,89	2208361,66
406	523044,94	2208414,29
407	522950,09	2208465,27
408	522854,36	2208514,58
409	522757,78	2208562,22
410	522660,38	2208608,17
411	522562,20	2208652,41
412	522463,25	2208694,94
413	522363,71	2208735,67
414	522287,83	2208765,31
415	522185,18	2208497,91
416	522257,88	2208469,50
417	522352,79	2208430,66
418	522447,14	2208390,10
419	522540,76	2208347,91
420	522633,64	2208304,09
421	522725,73	2208258,65
422	522817,01	2208211,62
423	522907,46	2208163,00
424	522997,05	2208112,81
425	523085,76	2208061,05
426	523173,54	2208007,76
427	523260,38	2207952,94
428	523346,25	2207896,62
429	523431,13	2207838,81
430	523514,98	2207779,53

Обозначение характерных точек границ	Координаты МСК-52 зона 2	
	Х	У
431	523599,14	2207717,76
432	523617,31	2207704,07
396	523710,47	2207827,69
Контур 7		
433	530135,54	2203735,66
434	529661,59	2205936,22
435	529292,47	2205823,37
436	529748,18	2203707,52
437	529930,17	2203720,74
433	530135,54	2203735,66
Контур 8		
438	509885,33	2199694,44
439	509409,41	2201904,14
440	509380,77	2201902,06
441	509022,04	2201876,01
442	509517,63	2199574,97
438	509885,33	2199694,44
Контур 9		
443	516883,25	2191086,67
444	516968,92	2191406,41
445	517031,54	2191640,08
446	516910,40	2191673,05
447	516843,14	2191692,23
448	516713,35	2191729,97
449	516654,69	2191747,79
450	516516,83	2191790,47
451	516450,11	2191812,04
452	516321,97	2191854,20
453	516264,00	2191874,05
454	516127,75	2191921,49
455	516061,57	2191945,46
456	515934,51	2191992,25
457	515877,48	2192014,03
458	515743,47	2192066,01
459	515678,66	2192092,08
460	515553,06	2192143,36
461	515488,69	2192170,58
462	515364,25	2192223,94
463	515300,32	2192252,29
464	515176,55	2192307,94
465	515113,94	2192337,02

Обозначение характерных точек границ	Координаты МСК-52 зона 2	
	Х	У
466	514991,04	2192394,88
467	514928,25	2192425,39
468	514806,59	2192485,27
469	514744,27	2192516,91
470	514623,84	2192578,83
471	514562,08	2192611,55
472	514442,44	2192675,73
473	514382,01	2192709,10
474	514263,53	2192775,34
475	514203,17	2192810,07
476	514085,70	2192878,46
477	514026,46	2192913,93
478	513909,73	2192984,64
479	513850,76	2193021,37
480	513735,75	2193093,82
481	513677,01	2193131,84
482	513564,31	2193205,61
483	513506,76	2193244,30
484	513393,90	2193321,02
485	513337,19	2193360,60
486	513225,66	2193439,30
487	513169,74	2193479,79
488	513059,94	2193560,18
489	513010,63	2193597,20
490	512896,58	2193683,76
491	512842,19	2193726,12
492	512734,29	2193811,04
493	512680,67	2193854,32
494	512575,12	2193940,44
495	512522,27	2193984,65
496	512418,21	2194072,60
497	512365,21	2194118,54
498	512263,87	2194207,27
499	512212,58	2194253,31
500	512111,46	2194345,02
501	512060,00	2194392,85
502	511961,72	2194485,16
503	511910,07	2194534,88
504	511814,24	2194628,10
505	511763,64	2194678,53
506	511669,18	2194773,68

Обозначение характерных точек границ	Координаты МСК-52 зона 2	
	X	Y
507	511621,24	2194823,17
508	511526,91	2194921,55
509	511478,40	2194973,40
510	511386,92	2195072,21
511	511340,01	2195124,15
512	511249,81	2195225,05
513	511203,74	2195277,89
514	511115,09	2195380,62
515	511069,59	2195434,67
516	510983,19	2195538,40
517	510938,66	2195593,22
518	510854,49	2195697,94
519	510811,79	2195752,43
520	510728,16	2195860,27
521	510686,60	2195915,24
522	510604,82	2196024,59
523	510563,48	2196081,30
524	510484,58	2196190,74
525	510444,94	2196247,17
526	510367,19	2196359,06
527	510328,57	2196416,12
528	510252,78	2196529,36
529	510214,55	2196588,02
530	510141,39	2196701,57
531	510104,77	2196759,97
532	510032,53	2196876,50
533	509996,95	2196935,51
534	509927,42	2197052,17
535	509891,65	2197113,89
536	509824,95	2197230,41
537	509790,87	2197291,65
538	509725,67	2197410,29
539	509692,75	2197471,97
540	509629,39	2197592,18
541	509597,96	2197653,63
542	509536,72	2197774,89
543	509506,16	2197837,31
544	509446,91	2197959,91
545	509417,60	2198022,50
546	509360,33	2198146,48
547	509332,08	2198209,67

Обозначение характерных точек границ	Координаты МСК-52 зона 2	
	X	Y
548	509277,15	2198334,26
549	509249,67	2198398,73
550	509197,48	2198522,92
551	509171,48	2198587,01
552	509120,70	2198714,01
553	509095,77	2198778,64
554	509047,31	2198906,28
555	509023,62	2198971,06
556	508977,85	2199098,25
557	508956,37	2199160,28
558	508910,62	2199294,65
559	508890,93	2199355,00
560	508886,13	2199369,78
561	508782,23	2199336,03
562	508414,53	2199216,55
563	508341,24	2199192,74
564	508349,05	2199168,72
565	508368,02	2199110,73
566	508416,35	2198968,83
567	508438,05	2198906,22
568	508488,16	2198767,10
569	508512,15	2198701,63
570	508563,94	2198565,39
571	508587,95	2198503,21
572	508643,40	2198364,62
573	508668,45	2198302,97
574	508725,64	2198166,97
575	508752,07	2198105,03
576	508812,10	2197968,97
577	508839,27	2197908,25
578	508901,91	2197772,75
579	508930,12	2197712,55
580	508994,89	2197578,62
581	509024,27	2197518,67
582	509091,30	2197386,03
583	509121,55	2197326,94
584	509190,87	2197195,51
585	509222,50	2197136,29
586	509293,91	2197006,44
587	509326,61	2196947,71
588	509399,82	2196819,92

Обозначение характерных точек границ	Координаты МСК-52 зона 2	
	X	Y
589	509434,07	2196760,86
590	509510,16	2196633,26
591	509544,37	2196576,58
592	509623,29	2196449,34
593	509658,54	2196393,17
594	509738,68	2196268,86
595	509775,36	2196212,62
596	509858,25	2196088,84
597	509895,38	2196034,03
598	509980,42	2195911,71
599	510018,55	2195857,48
600	510105,03	2195737,59
601	510144,66	2195683,26
602	510234,08	2195563,76
603	510274,02	2195510,96
604	510365,46	2195393,11
605	510406,60	2195340,67
606	510498,90	2195225,90
607	510541,53	2195173,45
608	510636,27	2195059,76
609	510679,91	2195007,95
610	510776,91	2194895,61
611	510821,16	2194844,90
612	510919,90	2194734,51
613	510964,98	2194684,64
614	511065,21	2194576,41
615	511111,72	2194526,74
616	511214,87	2194419,22
617	511260,97	2194371,67
618	511364,65	2194267,28
619	511413,09	2194219,04
620	511519,34	2194115,74
621	511567,78	2194069,15
622	511675,53	2193968,00
623	511724,85	2193922,18
624	511835,40	2193821,98
625	511884,74	2193777,73
626	511995,82	2193680,51
627	512046,63	2193636,50
628	512160,44	2193540,35
629	512211,22	2193497,91

Обозначение характерных точек границ	Координаты МСК-52 зона 2	
	X	Y
630	512326,67	2193403,77
631	512378,93	2193361,63
632	512496,04	2193269,50
633	512548,37	2193228,78
634	512665,80	2193139,67
635	512719,83	2193099,11
636	512839,81	2193011,33
637	512893,54	2192972,44
638	513015,50	2192886,43
639	513070,08	2192848,37
640	513193,32	2192764,64
641	513248,72	2192727,43
642	513372,19	2192646,65
643	513428,63	2192610,15
644	513554,38	2192530,99
645	513611,01	2192495,75
646	513738,65	2192418,46
647	513795,63	2192384,38
648	513924,10	2192309,63
649	513982,04	2192276,32
650	514111,73	2192203,86
651	514173,00	2192170,08
652	514300,74	2192101,62
653	514360,05	2192070,23
654	514491,89	2192002,49
655	514551,74	2191972,14
656	514684,90	2191906,64
657	514745,10	2191877,41
658	514879,63	2191814,13
659	514943,10	2191784,70
660	515075,27	2191725,34
661	515139,98	2191696,70
662	515272,88	2191639,78
663	515338,05	2191612,28
664	515472,14	2191557,60
665	515537,78	2191531,25
666	515672,16	2191479,16
667	515738,24	2191453,96
668	515873,91	2191404,07
669	515940,76	2191379,91
670	516077,47	2191332,33

Обозначение характерных точек границ	Координаты МСК-52 зона 2	
	X	Y
671	516144,66	2191309,37
672	516281,44	2191264,43
673	516348,91	2191242,67
674	516487,19	2191199,90
675	516555,27	2191179,26
676	516693,65	2191139,08
677	516761,88	2191119,68
443	516883,25	2191086,67
Сектор 33		
Набс от 200,00 м до 205,00 м		
Контур 1		
1	532425,42	2206781,21
2	532419,57	2206800,34
3	532397,44	2206872,12
4	532349,72	2207020,54
5	532328,11	2207086,51
6	532277,82	2207234,03
7	532255,04	2207299,66
8	532202,20	2207446,23
9	532178,26	2207511,49
10	532122,90	2207657,07
11	532097,81	2207721,95
12	532039,94	2207866,48
13	532013,69	2207930,97
14	531953,34	2208074,40
15	531925,95	2208138,48
16	531863,13	2208280,76
17	531834,60	2208344,43
18	531769,35	2208485,50
19	531739,68	2208548,73
20	531672,02	2208688,56
21	531641,21	2208751,34
22	531571,18	2208889,86
23	531539,23	2208952,19
24	531466,86	2209089,34
25	531433,78	2209151,20
26	531359,10	2209286,93
27	531324,88	2209348,33
28	531247,87	2209482,69
29	531212,07	2209544,34
30	531131,59	2209679,23

Обозначение характерных точек границ	Координаты МСК-52 зона 2	
	X	Y
31	531096,27	2209737,68
32	531013,44	2209871,14
33	530977,10	2209928,97
34	530891,96	2210060,96
35	530854,62	2210118,15
36	530767,18	2210248,64
37	530728,85	2210305,16
38	530639,15	2210434,10
39	530599,84	2210489,95
40	530507,90	2210617,31
41	530467,62	2210672,46
42	530373,48	2210798,19
43	530332,24	2210852,63
44	530235,92	2210976,70
45	530193,73	2211030,41
46	530095,26	2211152,79
47	530052,15	2211205,75
48	529951,51	2211326,44
49	529907,54	2211378,57
50	529804,83	2211497,46
51	529759,90	2211548,89
52	529655,16	2211665,94
53	529609,33	2211716,57
54	529502,56	2211831,78
55	529455,86	2211881,61
56	529347,09	2211994,93
57	529299,53	2212043,94
58	529188,80	2212155,35
59	529140,39	2212203,52
60	529027,73	2212312,98
61	528978,49	2212360,30
62	528863,94	2212467,77
63	528813,87	2212514,22
64	528697,47	2212619,68
65	528646,60	2212665,26
66	528528,37	2212768,67
67	528476,72	2212813,34
68	528356,70	2212914,68
69	528304,27	2212958,45
70	528182,51	2213057,67
71	528129,32	2213100,52

Обозначение характерных точек границ	Координаты МСК-52 зона 2	
	X	Y
72	528005,85	2213197,60
73	527951,89	2213239,54
74	527848,02	2213318,41
75	527754,39	2213194,16
76	527582,01	2212965,40
77	527503,23	2212860,85
78	527605,84	2212782,90
79	527661,68	2212739,44
80	527775,36	2212649,99
81	527830,40	2212605,58
82	527942,50	2212514,17
83	527996,75	2212468,81
84	528107,24	2212375,45
85	528160,70	2212329,15
86	528269,54	2212233,87
87	528322,18	2212186,65
88	528429,34	2212089,49
89	528481,15	2212041,35
90	528586,60	2211942,34
91	528637,56	2211893,30
92	528741,26	2211792,46
93	528791,36	2211742,55
94	528893,29	2211639,91
95	528942,51	2211589,13
96	529042,63	2211484,73
97	529090,96	2211433,10
98	529189,24	2211326,97
99	529236,66	2211274,50
100	529333,08	2211166,67
101	529379,57	2211113,38
102	529474,11	2211003,86
103	529519,59	2210949,86
104	529612,24	2210838,67
105	529656,85	2210783,79
106	529747,49	2210671,06
107	529791,13	2210615,41
108	529879,79	2210501,12
109	529922,46	2210444,72
110	530009,11	2210328,90
111	530050,78	2210271,76
112	530135,40	2210154,44

Обозначение характерных точек границ	Координаты МСК-52 зона 2	
	X	Y
113	530176,07	2210096,58
114	530258,63	2209977,81
115	530298,28	2209919,25
116	530378,75	2209799,05
117	530417,38	2209739,81
118	530495,74	2209618,23
119	530533,33	2209558,32
120	530609,56	2209435,39
121	530646,09	2209374,84
122	530720,16	2209250,59
123	530752,65	2209194,57
124	530825,89	2209066,79
125	530858,90	2209007,55
126	530929,93	2208878,46
127	530961,82	2208818,80
128	531030,68	2208688,31
129	531061,47	2208628,24
130	531128,12	2208496,40
131	531157,80	2208435,93
132	531222,20	2208302,81
133	531250,77	2208241,94
134	531314,65	2208103,76
135	531340,36	2208046,32
136	531401,88	2207906,94
137	531426,54	2207849,16
138	531485,65	2207708,63
139	531509,28	2207650,50
140	531565,96	2207508,87
141	531588,54	2207450,41
142	531642,78	2207307,74
143	531667,56	2207240,01
144	531716,07	2207105,29
145	531739,65	2207037,20
146	531785,82	2206901,59
147	531808,20	2206833,15
148	531852,01	2206696,70
149	531873,12	2206628,10
150	531877,53	2206613,70
151	532245,43	2206726,18
1	532425,42	2206781,21
Контур 2		

Обозначение характерных точек границ	Координаты МСК-52 зона 2	
	X	Y
152	524662,65	2198461,99
153	524740,93	2198542,39
154	524818,40	2198624,76
155	524894,12	2198708,16
156	524968,38	2198792,86
157	525041,15	2198878,85
158	525112,40	2198966,10
159	525182,12	2199054,57
160	525250,54	2199144,59
161	525316,88	2199235,10
162	525381,87	2199327,09
163	525445,25	2199420,20
164	525506,99	2199514,41
165	525567,08	2199609,68
166	525625,50	2199705,98
167	525682,23	2199803,28
168	525737,24	2199901,56
169	525790,54	2200000,77
170	525842,09	2200100,90
171	525891,89	2200201,91
172	525940,20	2200304,37
173	525986,43	2200407,06
174	526030,87	2200510,53
175	526073,48	2200614,76
176	526114,27	2200719,69
177	526153,21	2200825,30
178	526190,31	2200931,56
179	526225,54	2201038,45
180	526258,90	2201145,92
181	526290,37	2201253,94
182	526319,39	2201360,37
183	526337,66	2201431,47
184	526351,44	2201486,96
185	526352,27	2201490,43
186	526357,49	2201512,15
187	526374,32	2201584,88
188	526397,96	2201694,05
189	526419,93	2201804,74
190	526439,88	2201915,37
191	526457,63	2202024,59
192	526473,31	2202132,67

Обозначение характерных точек границ	Координаты МСК-52 зона 2	
	X	Y
193	526487,21	2202241,45
194	526499,11	2202349,11
195	526510,51	2202471,68
196	526517,97	2202571,56
197	526245,58	2202561,31
198	526230,09	2202560,73
199	526224,95	2202494,21
200	526215,12	2202387,22
201	526202,69	2202274,53
202	526189,11	2202168,57
203	526174,11	2202065,49
204	526156,77	2201959,24
205	526137,97	2201855,32
206	526117,04	2201750,03
207	526094,24	2201645,03
208	526078,72	2201577,96
209	526074,02	2201558,44
210	526073,16	2201554,83
211	526059,33	2201499,13
212	526043,03	2201435,64
213	526014,55	2201331,17
214	525984,46	2201227,96
215	525952,58	2201125,28
216	525918,91	2201023,15
217	525883,46	2200921,62
218	525846,24	2200820,71
219	525807,26	2200720,44
220	525766,53	2200620,85
221	525724,06	2200521,98
222	525679,88	2200423,86
223	525633,98	2200326,52
224	525586,40	2200230,00
225	525537,14	2200134,31
226	525486,22	2200039,50
227	525433,64	2199945,59
228	525379,44	2199852,60
229	525323,62	2199760,57
230	525266,20	2199669,53
231	525207,20	2199579,51
232	525146,64	2199490,53
233	525084,54	2199402,61

Обозначение характерных точек границ	Координаты МСК-52 зона 2	
	X	Y
234	525019,56	2199314,01
235	524954,11	2199227,97
236	524887,46	2199143,46
237	524819,33	2199060,11
238	524749,77	2198977,97
239	524678,78	2198897,06
240	524606,40	2198817,40
241	524534,17	2198740,61
242	524457,50	2198661,92
243	524381,04	2198586,15
244	524303,26	2198511,72
245	524224,21	2198438,67
246	524143,89	2198367,00
247	524062,33	2198296,75
248	523979,30	2198227,73
249	523895,60	2198160,57
250	523810,47	2198094,67
251	523725,78	2198031,42
252	523638,43	2197968,51
253	523549,99	2197907,14
254	523460,49	2197847,31
255	523369,72	2197788,91
256	523277,68	2197731,95
257	523185,22	2197676,93
258	523091,79	2197623,52
259	522997,45	2197571,75
260	522902,22	2197521,64
261	522806,14	2197473,20
262	522709,22	2197426,44
263	522611,52	2197381,38
264	522513,02	2197338,03
265	522413,79	2197296,40
266	522313,85	2197256,51
267	522213,23	2197218,37
268	522111,97	2197181,99
269	522010,08	2197147,39
270	521904,95	2197113,75
271	521801,92	2197082,77
272	521698,37	2197053,59
273	521594,33	2197026,22
274	521490,45	2197000,81

Обозначение характерных точек границ	Координаты МСК-52 зона 2	
	X	Y
275	521464,76	2196994,89
276	521489,63	2196887,17
277	521529,19	2196715,80
278	521556,65	2196722,13
279	521667,17	2196749,18
280	521776,05	2196777,87
281	521884,43	2196808,45
282	521992,25	2196840,92
283	522100,18	2196875,49
284	522206,81	2196911,71
285	522312,78	2196949,79
286	522418,08	2196989,71
287	522522,66	2197031,46
288	522626,51	2197075,03
289	522729,58	2197120,41
290	522831,83	2197167,57
291	522933,25	2197216,51
292	523033,80	2197267,22
293	523133,46	2197319,67
294	523232,19	2197373,85
295	523329,95	2197429,75
296	523426,72	2197487,33
297	523522,95	2197546,90
298	523617,90	2197608,01
299	523711,55	2197670,62
300	523804,10	2197734,85
301	523895,51	2197800,69
302	523985,76	2197868,11
303	524074,82	2197937,10
304	524162,46	2198007,48
305	524249,25	2198079,69
306	524334,57	2198153,24
307	524418,60	2198228,27
308	524501,30	2198304,75
309	524582,66	2198382,67
152	524662,65	2198461,99
Контур 3		
310	521892,36	2195142,74
311	521851,36	2195320,35
312	521811,81	2195491,63
313	521719,66	2195470,83

Обозначение характерных точек границ	Координаты МСК-52 зона 2	
	X	Y
314	521590,01	2195443,72
315	521460,35	2195418,92
316	521350,50	2195399,74
317	521265,19	2195386,03
318	521190,07	2195374,60
319	521060,40	2195356,80
320	520934,70	2195341,69
321	520882,65	2195336,16
322	520786,62	2195326,59
323	520657,15	2195315,70
324	520526,71	2195306,96
325	520432,66	2195302,04
326	520351,18	2195298,84
327	520251,81	2195295,84
328	520120,87	2195293,97
329	519995,94	2195294,28
330	519943,22	2195295,12
331	519845,58	2195297,34
332	519715,47	2195302,33
333	519585,14	2195309,54
334	519491,15	2195316,12
335	519406,39	2195323,18
336	519308,48	2195332,26
337	519179,15	2195346,29
338	519049,50	2195362,59
339	518956,19	2195375,72
340	518872,80	2195388,56
341	518775,13	2195404,55
342	518647,03	2195427,58
343	518518,85	2195452,88
344	518426,61	2195472,50
345	518345,87	2195490,78
346	518248,12	2195513,86
347	518121,87	2195545,79
348	518081,00	2195556,75
349	518069,53	2195513,92
350	517988,33	2195210,89
351	518036,30	2195198,05
352	518167,66	2195164,90
353	518301,50	2195133,54
354	518399,73	2195112,13

Обозначение характерных точек границ	Координаты МСК-52 зона 2	
	X	Y
355	518456,41	2195100,19
356	518582,24	2195075,41
357	518717,12	2195051,19
358	518814,69	2195035,24
359	518869,66	2195026,61
360	518999,30	2195008,06
361	519135,29	2194990,92
362	519237,13	2194979,72
363	519289,90	2194974,27
364	519419,40	2194962,61
365	519556,03	2194952,62
366	519655,07	2194946,94
367	519711,08	2194944,09
368	519841,26	2194939,22
369	519978,20	2194936,40
370	520079,77	2194935,90
371	520133,24	2194935,98
372	520263,76	2194937,93
373	520404,96	2194942,44
374	520541,31	2194949,16
375	520642,06	2194955,71
376	520695,68	2194959,54
377	520826,11	2194970,62
378	520962,31	2194984,50
379	521062,16	2194996,26
380	521115,98	2195002,94
381	521245,62	2195020,83
382	521380,88	2195041,82
383	521479,48	2195058,70
384	521532,55	2195068,13
385	521661,93	2195092,94
386	521795,88	2195120,97
310	521892,36	2195142,74
Контур 4		
387	527416,39	2202605,36
388	527218,58	2203523,77
389	527036,61	2203510,55
390	526831,21	2203495,63
391	527026,12	2202590,68
392	527093,42	2202593,21
393	527380,85	2202604,03

Обозначение характерных точек границ	Координаты МСК-52 зона 2	
	Х	У
387	527416,39	2202605,36
Контур 5		
394	512479,76	2202127,17
395	512335,35	2202797,63
396	512290,50	2202795,94
397	511945,08	2202782,95
398	512092,38	2202099,03
399	512121,00	2202101,11
394	512479,76	2202127,17
Контур 6		
400	523789,69	2207932,82
401	523962,07	2208161,57
402	523939,75	2208178,39
403	523847,42	2208246,09
404	523755,38	2208311,10
405	523662,22	2208374,50
406	523567,96	2208436,26
407	523472,64	2208496,37
408	523376,29	2208554,80
409	523278,93	2208611,55
410	523180,60	2208666,58
411	523081,33	2208719,89
412	522981,14	2208771,46
413	522880,06	2208821,27
414	522778,13	2208869,31
415	522675,37	2208915,56
416	522571,82	2208960,02
417	522467,61	2209002,62
418	522390,48	2209032,72
419	522371,80	2208984,08
420	522287,83	2208765,31
421	522363,71	2208735,67
422	522463,25	2208694,94
423	522562,20	2208652,41
424	522660,38	2208608,17
425	522757,78	2208562,22
426	522854,36	2208514,58
427	522950,09	2208465,27
428	523044,94	2208414,29
429	523138,89	2208361,66
430	523231,92	2208307,39

Обозначение характерных точек границ	Координаты МСК-52 зона 2	
	Х	У
431	523323,98	2208251,51
432	523415,05	2208194,03
433	523505,10	2208134,98
434	523594,11	2208074,36
435	523682,04	2208012,19
436	523768,94	2207948,46
400	523789,69	2207932,82
Контур 7		
437	530522,91	2203763,79
438	530030,71	2206049,07
439	529685,95	2205943,67
440	529661,59	2205936,22
441	530135,54	2203735,66
442	530317,54	2203748,88
437	530522,91	2203763,79
Контур 8		
443	516734,97	2190533,27
444	516783,58	2190714,68
445	516876,25	2191060,54
446	516883,25	2191086,67
447	516761,88	2191119,68
448	516693,65	2191139,08
449	516555,27	2191179,26
450	516487,19	2191199,90
451	516348,91	2191242,67
452	516281,44	2191264,43
453	516144,66	2191309,37
454	516077,47	2191332,33
455	515940,76	2191379,91
456	515873,91	2191404,07
457	515738,24	2191453,96
458	515672,16	2191479,16
459	515537,78	2191531,25
460	515472,14	2191557,60
461	515338,05	2191612,28
462	515272,88	2191639,78
463	515139,98	2191696,70
464	515075,27	2191725,34
465	514943,10	2191784,70
466	514879,63	2191814,13
467	514745,10	2191877,41

Обозначение характерных точек границ	Координаты МСК-52 зона 2	
	X	Y
468	514684,90	2191906,64
469	514551,74	2191972,14
470	514491,89	2192002,49
471	514360,05	2192070,23
472	514300,74	2192101,62
473	514173,00	2192170,08
474	514111,73	2192203,86
475	513982,04	2192276,32
476	513924,10	2192309,63
477	513795,63	2192384,38
478	513738,65	2192418,46
479	513611,01	2192495,75
480	513554,38	2192530,99
481	513428,63	2192610,15
482	513372,19	2192646,65
483	513248,72	2192727,43
484	513193,32	2192764,64
485	513070,08	2192848,37
486	513015,50	2192886,43
487	512893,54	2192972,44
488	512839,81	2193011,33
489	512719,83	2193099,11
490	512665,80	2193139,67
491	512548,37	2193228,78
492	512496,04	2193269,50
493	512378,93	2193361,63
494	512326,67	2193403,77
495	512211,22	2193497,91
496	512160,44	2193540,35
497	512046,63	2193636,50
498	511995,82	2193680,51
499	511884,74	2193777,73
500	511835,40	2193821,98
501	511724,85	2193922,18
502	511675,53	2193968,00
503	511567,78	2194069,15
504	511519,34	2194115,74
505	511413,09	2194219,04
506	511364,65	2194267,28
507	511260,97	2194371,67
508	511214,87	2194419,22

Обозначение характерных точек границ	Координаты МСК-52 зона 2	
	X	Y
509	511111,72	2194526,74
510	511065,21	2194576,41
511	510964,98	2194684,64
512	510919,90	2194734,51
513	510821,16	2194844,90
514	510776,91	2194895,61
515	510679,91	2195007,95
516	510636,27	2195059,76
517	510541,53	2195173,45
518	510498,90	2195225,90
519	510406,60	2195340,67
520	510365,46	2195393,11
521	510274,02	2195510,96
522	510234,08	2195563,76
523	510144,66	2195683,26
524	510105,03	2195737,59
525	510018,55	2195857,48
526	509980,42	2195911,71
527	509895,38	2196034,03
528	509858,25	2196088,84
529	509775,36	2196212,62
530	509738,68	2196268,86
531	509658,54	2196393,17
532	509623,29	2196449,34
533	509544,37	2196576,58
534	509510,16	2196633,26
535	509434,07	2196760,86
536	509399,82	2196819,92
537	509326,61	2196947,71
538	509293,91	2197006,44
539	509222,50	2197136,29
540	509190,87	2197195,51
541	509121,55	2197326,94
542	509091,30	2197386,03
543	509024,27	2197518,67
544	508994,89	2197578,62
545	508930,12	2197712,55
546	508901,91	2197772,75
547	508839,27	2197908,25
548	508812,10	2197968,97
549	508752,07	2198105,03

Обозначение характерных точек границ	Координаты МСК-52 зона 2	
	X	Y
550	508725,64	2198166,97
551	508668,45	2198302,97
552	508643,40	2198364,62
553	508587,95	2198503,21
554	508563,94	2198565,39
555	508512,15	2198701,63
556	508488,16	2198767,10
557	508438,05	2198906,22
558	508416,35	2198968,83
559	508368,02	2199110,73
560	508349,05	2199168,72
561	508341,24	2199192,74
562	508046,83	2199097,08
563	507796,36	2199015,69
564	507801,33	2199000,38
565	507825,53	2198926,44
566	507874,50	2198782,70
567	507898,55	2198713,37
568	507949,72	2198571,34
569	507976,36	2198498,68
570	508029,00	2198360,25
571	508055,54	2198291,55
572	508112,06	2198150,33
573	508139,77	2198082,18
574	508198,23	2197943,18
575	508227,37	2197874,93
576	508288,61	2197736,15
577	508318,62	2197669,12
578	508382,55	2197530,85
579	508413,74	2197464,35
580	508479,82	2197327,73
581	508512,24	2197261,62
582	508580,71	2197126,13
583	508614,14	2197060,87
584	508684,90	2196926,72
585	508719,78	2196861,47
586	508792,72	2196728,86
587	508828,75	2196664,17
588	508903,64	2196533,47
589	508941,19	2196468,76
590	509018,94	2196338,40

Обозначение характерных точек границ	Координаты МСК-52 зона 2	
	X	Y
591	509056,71	2196275,83
592	509137,22	2196146,05
593	509176,19	2196083,99
594	509258,07	2195957,00
595	509298,46	2195895,09
596	509383,12	2195768,70
597	509424,11	2195708,20
598	509510,97	2195583,28
599	509553,09	2195523,40
600	509641,49	2195400,88
601	509685,09	2195341,13
602	509776,39	2195219,13
603	509820,49	2195160,87
604	509913,86	2195040,54
605	509959,28	2194982,67
606	510053,66	2194865,33
607	510100,51	2194807,72
608	510197,36	2194691,52
609	510245,36	2194634,56
610	510344,38	2194519,89
611	510393,13	2194464,05
612	510493,99	2194351,30
613	510543,66	2194296,37
614	510646,15	2194185,73
615	510697,17	2194131,26
616	510802,49	2194021,48
617	510853,43	2193968,97
618	510959,53	2193862,16
619	511012,59	2193809,33
620	511121,22	2193703,73
621	511174,54	2193652,47
622	511284,66	2193549,11
623	511338,93	2193498,71
624	511451,77	2193396,44
625	511506,30	2193347,56
626	511619,86	2193248,19
627	511675,79	2193199,77
628	511792,00	2193101,61
629	511848,09	2193054,74
630	511965,98	2192958,63
631	512023,49	2192912,27

Обозначение характерных точек границ	Координаты МСК-52 зона 2	
	X	Y
632	512143,04	2192818,24
633	512200,89	2192773,24
634	512320,96	2192682,14
635	512380,48	2192637,49
636	512502,86	2192547,96
637	512562,24	2192505,00
638	512686,70	2192417,25
639	512747,02	2192375,20
640	512872,68	2192289,84
641	512933,89	2192248,74
642	513060,09	2192166,20
643	513122,32	2192125,98
644	513250,63	2192045,21
645	513313,13	2192006,33
646	513443,35	2191927,50
647	513506,37	2191889,82
648	513637,46	2191813,56
649	513701,38	2191776,83
650	513833,80	2191702,87
651	513898,06	2191667,42
652	514031,67	2191595,81
653	514097,09	2191561,21
654	514231,69	2191492,06
655	514297,70	2191458,60
656	514433,62	2191391,76
657	514500,04	2191359,53
658	514637,33	2191294,96
659	514707,83	2191262,30
660	514842,18	2191201,97
661	514909,88	2191172,00
662	515048,96	2191112,42
663	515117,15	2191083,64
664	515257,42	2191026,43
665	515326,11	2190998,84
666	515466,85	2190944,28
667	515540,05	2190916,39
668	515677,98	2190865,69
669	515747,85	2190840,42
670	515890,87	2190790,65
671	515961,12	2190766,63
672	516104,41	2190719,54

Обозначение характерных точек границ	Координаты МСК-52 зона 2	
	X	Y
673	516179,04	2190695,49
674	516319,64	2190652,02
675	516390,77	2190630,44
676	516535,71	2190588,36
677	516611,24	2190566,90
443	516734,97	2190533,27
Контур 9		
678	509517,63	2199574,97
679	509022,04	2201876,01
680	508993,40	2201873,93
681	508634,66	2201847,87
682	509149,93	2199455,50
683	509431,01	2199546,83
678	509517,63	2199574,97
Сектор 34 Набс от 205,00 м до 210,00 м		
Контур 1		
1	532973,31	2206948,72
2	532965,78	2206973,36
3	532942,63	2207048,32
4	532894,19	2207198,87
5	532870,13	2207272,21
6	532819,08	2207421,86
7	532793,73	2207494,80
8	532740,10	2207643,50
9	532713,47	2207716,02
10	532657,26	2207863,73
11	532629,35	2207935,80
12	532570,60	2208082,46
13	532541,42	2208154,08
14	532480,13	2208299,64
15	532449,70	2208370,78
16	532385,90	2208515,20
17	532354,20	2208585,85
18	532287,93	2208729,07
19	532254,98	2208799,21
20	532186,24	2208941,19
21	532152,05	2209010,79
22	532080,89	2209151,48
23	532045,46	2209220,53
24	531971,89	2209359,88

Обозначение характерных точек границ	Координаты МСК-52 зона 2	
	X	Y
25	531935,22	2209428,37
26	531859,29	2209566,31
27	531821,39	2209634,25
28	531743,08	2209770,81
29	531703,59	2209838,76
30	531622,12	2209975,25
31	531582,57	2210040,63
32	531498,73	2210175,67
33	531458,04	2210240,36
34	531371,86	2210373,92
35	531330,05	2210437,89
36	531241,55	2210569,92
37	531198,63	2210633,15
38	531107,84	2210763,62
39	531063,83	2210826,09
40	530970,77	2210954,95
41	530925,67	2211016,64
42	530830,38	2211143,86
43	530784,21	2211204,76
44	530686,72	2211330,29
45	530639,49	2211390,37
46	530539,82	2211514,19
47	530491,55	2211573,44
48	530389,70	2211695,53
49	530340,46	2211753,87
50	530236,51	2211874,16
51	530186,21	2211931,68
52	530080,19	2212050,11
53	530028,89	2212106,75
54	529920,83	2212223,31
55	529868,55	2212279,05
56	529758,46	2212393,71
57	529705,22	2212448,52
58	529593,15	2212561,24
59	529538,95	2212615,12
60	529424,93	2212725,87
61	529369,81	2212778,79
62	529253,87	2212887,53
63	529197,83	2212939,48
64	529080,02	2213046,19
65	529023,08	2213097,15

Обозначение характерных точек границ	Координаты МСК-52 зона 2	
	X	Y
66	528903,42	2213201,78
67	528845,60	2213251,75
68	528724,13	2213354,27
69	528665,45	2213403,22
70	528542,21	2213503,61
71	528482,68	2213551,52
72	528357,71	2213649,75
73	528297,33	2213696,64
74	528192,82	2213775,97
75	528099,15	2213651,67
76	527926,77	2213422,91
77	527848,02	2213318,41
78	527951,89	2213239,54
79	528005,85	2213197,60
80	528129,32	2213100,52
81	528182,51	2213057,67
82	528304,27	2212958,45
83	528356,70	2212914,68
84	528476,72	2212813,34
85	528528,37	2212768,67
86	528646,60	2212665,26
87	528697,47	2212619,68
88	528813,87	2212514,22
89	528863,94	2212467,77
90	528978,49	2212360,30
91	529027,73	2212312,98
92	529140,39	2212203,52
93	529188,80	2212155,35
94	529299,53	2212043,94
95	529347,09	2211994,93
96	529455,86	2211881,61
97	529502,56	2211831,78
98	529609,33	2211716,57
99	529655,16	2211665,94
100	529759,90	2211548,89
101	529804,83	2211497,46
102	529907,54	2211378,57
103	529951,51	2211326,44
104	530052,15	2211205,75
105	530095,26	2211152,79
106	530193,73	2211030,41

Обозначение характерных точек границ	Координаты МСК-52 зона 2	
	X	Y
107	530235,92	2210976,70
108	530332,24	2210852,63
109	530373,48	2210798,19
110	530467,62	2210672,46
111	530507,90	2210617,31
112	530599,84	2210489,95
113	530639,15	2210434,10
114	530728,85	2210305,16
115	530767,18	2210248,64
116	530854,62	2210118,15
117	530891,96	2210060,96
118	530977,10	2209928,97
119	531013,44	2209871,14
120	531096,27	2209737,68
121	531131,59	2209679,23
122	531212,07	2209544,34
123	531247,87	2209482,69
124	531324,88	2209348,33
125	531359,10	2209286,93
126	531433,78	2209151,20
127	531466,86	2209089,34
128	531539,23	2208952,19
129	531571,18	2208889,86
130	531641,21	2208751,34
131	531672,02	2208688,56
132	531739,68	2208548,73
133	531769,35	2208485,50
134	531834,60	2208344,43
135	531863,13	2208280,76
136	531925,95	2208138,48
137	531953,34	2208074,40
138	532013,69	2207930,97
139	532039,94	2207866,48
140	532097,81	2207721,95
141	532122,90	2207657,07
142	532178,26	2207511,49
143	532202,20	2207446,23
144	532255,04	2207299,66
145	532277,82	2207234,03
146	532328,11	2207086,51
147	532349,72	2207020,54

Обозначение характерных точек границ	Координаты МСК-52 зона 2	
	X	Y
148	532397,44	2206872,12
149	532419,57	2206800,34
150	532425,42	2206781,21
151	532614,56	2206839,03
1	532973,31	2206948,72
Контур 2		
152	524866,41	2198260,68
153	524948,20	2198344,69
154	525029,07	2198430,69
155	525108,15	2198517,79
156	525185,69	2198606,26
157	525261,68	2198696,07
158	525336,10	2198787,19
159	525408,91	2198879,60
160	525480,34	2198973,59
161	525549,63	2199068,15
162	525619,00	2199166,37
163	525685,15	2199263,65
164	525749,59	2199362,08
165	525812,31	2199461,61
166	525873,28	2199562,22
167	525932,48	2199663,88
168	525989,90	2199766,55
169	526045,52	2199870,20
170	526099,32	2199974,81
171	526151,28	2200080,34
172	526201,39	2200186,76
173	526249,64	2200294,03
174	526296,01	2200402,12
175	526340,49	2200511,00
176	526383,05	2200620,62
177	526423,69	2200730,96
178	526462,40	2200841,98
179	526499,16	2200953,66
180	526533,96	2201065,95
181	526566,80	2201178,81
182	526597,11	2201290,16
183	526615,59	2201362,20
184	526629,57	2201418,47
185	526630,51	2201422,43
186	526636,17	2201445,93

Обозначение характерных точек границ	Координаты МСК-52 зона 2	
	X	Y
187	526654,23	2201524,01
188	526678,97	2201638,43
189	526701,84	2201753,92
190	526722,65	2201869,53
191	526741,16	2201983,72
192	526757,55	2202097,03
193	526771,93	2202210,01
194	526784,60	2202325,11
195	526796,00	2202448,38
196	526801,34	2202517,66
197	526805,79	2202582,39
198	526635,85	2202576,00
199	526517,97	2202571,56
200	526510,51	2202471,68
201	526499,11	2202349,11
202	526487,21	2202241,45
203	526473,31	2202132,67
204	526457,63	2202024,59
205	526439,88	2201915,37
206	526419,93	2201804,74
207	526397,96	2201694,05
208	526374,32	2201584,88
209	526357,49	2201512,15
210	526352,27	2201490,43
211	526351,44	2201486,96
212	526337,66	2201431,47
213	526319,39	2201360,37
214	526290,37	2201253,94
215	526258,90	2201145,92
216	526225,54	2201038,45
217	526190,31	2200931,56
218	526153,21	2200825,30
219	526114,27	2200719,69
220	526073,48	2200614,76
221	526030,87	2200510,53
222	525986,43	2200407,06
223	525940,20	2200304,37
224	525891,89	2200201,91
225	525842,09	2200100,90
226	525790,54	2200000,77
227	525737,24	2199901,56

Обозначение характерных точек границ	Координаты МСК-52 зона 2	
	X	Y
228	525682,23	2199803,28
229	525625,50	2199705,98
230	525567,08	2199609,68
231	525506,99	2199514,41
232	525445,25	2199420,20
233	525381,87	2199327,09
234	525316,88	2199235,10
235	525250,54	2199144,59
236	525182,12	2199054,57
237	525112,40	2198966,10
238	525041,15	2198878,85
239	524968,38	2198792,86
240	524894,12	2198708,16
241	524818,40	2198624,76
242	524740,93	2198542,39
243	524662,65	2198461,99
244	524582,66	2198382,67
245	524501,30	2198304,75
246	524418,60	2198228,27
247	524334,57	2198153,24
248	524249,25	2198079,69
249	524162,46	2198007,48
250	524074,82	2197937,10
251	523985,76	2197868,11
252	523895,51	2197800,69
253	523804,10	2197734,85
254	523711,55	2197670,62
255	523617,90	2197608,01
256	523522,95	2197546,90
257	523426,72	2197487,33
258	523329,95	2197429,75
259	523232,19	2197373,85
260	523133,46	2197319,67
261	523033,80	2197267,22
262	522933,25	2197216,51
263	522831,83	2197167,57
264	522729,58	2197120,41
265	522626,51	2197075,03
266	522522,66	2197031,46
267	522418,08	2196989,71
268	522312,78	2196949,79

Обозначение характерных точек границ	Координаты МСК-52 зона 2	
	X	Y
269	522206,81	2196911,71
270	522100,18	2196875,49
271	521992,25	2196840,92
272	521884,43	2196808,45
273	521776,05	2196777,87
274	521667,17	2196749,18
275	521556,65	2196722,13
276	521529,19	2196715,80
277	521570,18	2196538,28
278	521593,63	2196436,71
279	521625,13	2196443,98
280	521738,11	2196471,67
281	521851,84	2196501,64
282	521965,03	2196533,59
283	522077,65	2196567,51
284	522189,66	2196603,39
285	522301,02	2196641,22
286	522411,70	2196680,98
287	522521,68	2196722,67
288	522631,56	2196766,53
289	522740,02	2196812,05
290	522847,67	2196859,45
291	522954,47	2196908,72
292	523060,39	2196959,84
293	523165,41	2197012,80
294	523269,49	2197067,59
295	523372,60	2197124,19
296	523474,70	2197182,58
297	523575,77	2197242,73
298	523676,20	2197304,91
299	523775,34	2197368,72
300	523873,14	2197434,11
301	523969,79	2197501,20
302	524065,26	2197569,97
303	524159,51	2197640,39
304	524252,52	2197712,45
305	524344,07	2197785,97
306	524434,68	2197861,37
307	524523,79	2197938,20
308	524611,54	2198016,56
309	524697,91	2198096,45

Обозначение характерных точек границ	Координаты МСК-52 зона 2	
	X	Y
310	524782,88	2198177,83
152	524866,41	2198260,68
Контур 3		
311	521972,91	2194793,85
312	521915,79	2195041,26
313	521892,36	2195142,74
314	521795,88	2195120,97
315	521661,93	2195092,94
316	521532,55	2195068,13
317	521479,48	2195058,70
318	521380,88	2195041,82
319	521245,62	2195020,83
320	521115,98	2195002,94
321	521062,16	2194996,26
322	520962,31	2194984,50
323	520826,11	2194970,62
324	520695,68	2194959,54
325	520642,06	2194955,71
326	520541,31	2194949,16
327	520404,96	2194942,44
328	520263,76	2194937,93
329	520133,24	2194935,98
330	520079,77	2194935,90
331	519978,20	2194936,40
332	519841,26	2194939,22
333	519711,08	2194944,09
334	519655,07	2194946,94
335	519556,03	2194952,62
336	519419,40	2194962,61
337	519289,90	2194974,27
338	519237,13	2194979,72
339	519135,29	2194990,92
340	518999,30	2195008,06
341	518869,66	2195026,61
342	518814,69	2195035,24
343	518717,12	2195051,19
344	518582,24	2195075,41
345	518456,41	2195100,19
346	518399,73	2195112,13
347	518301,50	2195133,54
348	518167,66	2195164,90

Обозначение характерных точек границ	Координаты МСК-52 зона 2	
	X	Y
349	518036,30	2195198,05
350	517988,33	2195210,89
351	517921,24	2194960,51
352	517895,66	2194865,02
353	517938,86	2194853,44
354	518041,06	2194827,44
355	518096,44	2194813,74
356	518228,87	2194782,82
357	518367,67	2194752,88
358	518455,85	2194735,22
359	518545,65	2194718,01
360	518661,77	2194697,37
361	518801,92	2194674,73
362	518891,25	2194661,66
363	518981,36	2194649,24
364	519098,55	2194634,69
365	519239,67	2194619,42
366	519331,67	2194610,86
367	519417,41	2194603,58
368	519538,00	2194594,95
369	519679,38	2194587,11
370	519771,51	2194583,37
371	519857,87	2194580,58
372	519978,94	2194578,27
373	520049,50	2194577,84
374	520128,66	2194577,86
375	520270,32	2194579,93
376	520415,95	2194584,54
377	520505,79	2194588,75
378	520592,68	2194593,52
379	520713,83	2194601,79
380	520855,20	2194613,73
381	520945,13	2194622,66
382	521032,04	2194632,01
383	521152,79	2194646,64
384	521293,33	2194665,95
385	521395,16	2194681,56
386	521453,75	2194690,93
387	521587,79	2194714,22
388	521657,49	2194727,31
389	521735,67	2194742,52

Обозначение характерных точек границ	Координаты МСК-52 зона 2	
	X	Y
390	521874,51	2194771,62
311	521972,91	2194793,85
Контур 4		
391	527806,65	2202620,05
392	527605,95	2203551,91
393	527423,98	2203538,69
394	527218,58	2203523,77
395	527416,39	2202605,36
396	527668,24	2202614,84
391	527806,65	2202620,05
Контур 5		
397	512092,38	2202099,03
398	511945,08	2202782,95
399	511614,02	2202770,49
400	511554,81	2202768,27
401	511705,01	2202070,90
402	511733,63	2202072,98
397	512092,38	2202099,03
Контур 6		
403	524055,26	2208285,25
404	524134,45	2208390,33
405	524109,26	2208409,31
406	524014,38	2208478,83
407	523918,26	2208546,72
408	523820,96	2208612,92
409	523722,52	2208677,42
410	523622,97	2208740,18
411	523522,34	2208801,21
412	523420,66	2208860,46
413	523317,97	2208917,93
414	523214,28	2208973,60
415	523109,65	2209027,45
416	523004,08	2209079,46
417	522897,63	2209129,63
418	522790,31	2209177,93
419	522682,17	2209224,35
420	522573,32	2209268,84
421	522493,12	2209300,13
422	522390,48	2209032,72
423	522467,61	2209002,62
424	522571,82	2208960,02

Обозначение характерных точек границ	Координаты МСК-52 зона 2	
	X	Y
425	522675,37	2208915,56
426	522778,13	2208869,31
427	522880,06	2208821,27
428	522981,14	2208771,46
429	523081,33	2208719,89
430	523180,60	2208666,58
431	523278,93	2208611,55
432	523376,29	2208554,80
433	523472,64	2208496,37
434	523567,96	2208436,26
435	523662,22	2208374,50
436	523755,38	2208311,10
437	523847,42	2208246,09
438	523939,75	2208178,39
439	523962,07	2208161,57
403	524055,26	2208285,25
Контур 7		
440	530910,28	2203791,93
441	530399,83	2206161,92
442	530233,85	2206111,18
443	530030,71	2206049,07
444	530522,91	2203763,79
445	530704,92	2203777,01
440	530910,28	2203791,93
Контур 8		
446	509149,93	2199455,50
447	508634,66	2201847,87
448	508606,03	2201845,79
449	508247,29	2201819,73
450	508782,23	2199336,03
451	508886,13	2199369,78
446	509149,93	2199455,50
Контур 9		
452	516598,23	2190022,96
453	516690,90	2190368,82
454	516734,97	2190533,27
455	516611,24	2190566,90
456	516535,71	2190588,36
457	516390,77	2190630,44
458	516319,64	2190652,02
459	516179,04	2190695,49

Обозначение характерных точек границ	Координаты МСК-52 зона 2	
	X	Y
460	516104,41	2190719,54
461	515961,12	2190766,63
462	515890,87	2190790,65
463	515747,85	2190840,42
464	515677,98	2190865,69
465	515540,05	2190916,39
466	515466,85	2190944,28
467	515326,11	2190998,84
468	515257,42	2191026,43
469	515117,15	2191083,64
470	515048,96	2191112,42
471	514909,88	2191172,00
472	514842,18	2191201,97
473	514707,83	2191262,30
474	514637,33	2191294,96
475	514500,04	2191359,53
476	514433,62	2191391,76
477	514297,70	2191458,60
478	514231,69	2191492,06
479	514097,09	2191561,21
480	514031,67	2191595,81
481	513898,06	2191667,42
482	513833,80	2191702,87
483	513701,38	2191776,83
484	513637,46	2191813,56
485	513506,37	2191889,82
486	513443,35	2191927,50
487	513313,13	2192006,33
488	513250,63	2192045,21
489	513122,32	2192125,98
490	513060,09	2192166,20
491	512933,89	2192248,74
492	512872,68	2192289,84
493	512747,02	2192375,20
494	512686,70	2192417,25
495	512562,24	2192505,00
496	512502,86	2192547,96
497	512380,48	2192637,49
498	512320,96	2192682,14
499	512200,89	2192773,24
500	512143,04	2192818,24

Обозначение характерных точек границ	Координаты МСК-52 зона 2	
	X	Y
501	512023,49	2192912,27
502	511965,98	2192958,63
503	511848,09	2193054,74
504	511792,00	2193101,61
505	511675,79	2193199,77
506	511619,86	2193248,19
507	511506,30	2193347,56
508	511451,77	2193396,44
509	511338,93	2193498,71
510	511284,66	2193549,11
511	511174,54	2193652,47
512	511121,22	2193703,73
513	511012,59	2193809,33
514	510959,53	2193862,16
515	510853,43	2193968,97
516	510802,49	2194021,48
517	510697,17	2194131,26
518	510646,15	2194185,73
519	510543,66	2194296,37
520	510493,99	2194351,30
521	510393,13	2194464,05
522	510344,38	2194519,89
523	510245,36	2194634,56
524	510197,36	2194691,52
525	510100,51	2194807,72
526	510053,66	2194865,33
527	509959,28	2194982,67
528	509913,86	2195040,54
529	509820,49	2195160,87
530	509776,39	2195219,13
531	509685,09	2195341,13
532	509641,49	2195400,88
533	509553,09	2195523,40
534	509510,97	2195583,28
535	509424,11	2195708,20
536	509383,12	2195768,70
537	509298,46	2195895,09
538	509258,07	2195957,00
539	509176,19	2196083,99
540	509137,22	2196146,05
541	509056,71	2196275,83

Обозначение характерных точек границ	Координаты МСК-52 зона 2	
	X	Y
542	509018,94	2196338,40
543	508941,19	2196468,76
544	508903,64	2196533,47
545	508828,75	2196664,17
546	508792,72	2196728,86
547	508719,78	2196861,47
548	508684,90	2196926,72
549	508614,14	2197060,87
550	508580,71	2197126,13
551	508512,24	2197261,62
552	508479,82	2197327,73
553	508413,74	2197464,35
554	508382,55	2197530,85
555	508318,62	2197669,12
556	508288,61	2197736,15
557	508227,37	2197874,93
558	508198,23	2197943,18
559	508139,77	2198082,18
560	508112,06	2198150,33
561	508055,54	2198291,55
562	508029,00	2198360,25
563	507976,36	2198498,68
564	507949,72	2198571,34
565	507898,55	2198713,37
566	507874,50	2198782,70
567	507825,53	2198926,44
568	507801,33	2199000,38
569	507796,36	2199015,69
570	507679,13	2198977,61
571	507311,43	2198858,13
572	507251,47	2198838,65
573	507257,44	2198820,26
574	507282,84	2198742,73
575	507335,60	2198588,02
576	507359,34	2198519,68
577	507414,78	2198365,92
578	507439,22	2198299,35
579	507497,72	2198145,57
580	507523,48	2198079,02
581	507584,58	2197926,48
582	507611,44	2197860,52

Обозначение характерных точек границ	Координаты МСК-52 зона 2	
	X	Y
583	507674,85	2197709,88
584	507703,04	2197643,97
585	507769,32	2197493,92
586	507798,40	2197429,06
587	507867,50	2197279,72
588	507897,76	2197215,29
589	507969,27	2197067,56
590	508000,65	2197003,65
591	508074,74	2196857,17
592	508107,19	2196793,92
593	508183,79	2196648,81
594	508217,52	2196585,80
595	508296,54	2196442,22
596	508331,37	2196379,79
597	508412,64	2196238,06
598	508448,82	2196175,78
599	508532,94	2196034,83
600	508569,60	2195974,19
601	508656,54	2195834,14
602	508694,34	2195774,01
603	508783,10	2195636,45
604	508822,13	2195576,70
605	508913,65	2195440,14
606	508953,44	2195381,51
607	509047,33	2195246,56
608	509088,20	2195188,52
609	509184,02	2195055,80
610	509226,15	2194998,15
611	509324,80	2194866,42
612	509367,59	2194809,95
613	509468,49	2194680,00
614	509512,56	2194623,92
615	509615,29	2194496,28
616	509660,15	2194441,20
617	509765,10	2194315,34
618	509811,44	2194260,43
619	509918,64	2194136,37
620	509965,74	2194082,48
621	510074,99	2193960,42
622	510123,00	2193907,39
623	510234,12	2193787,51

Обозначение характерных точек границ	Координаты МСК-52 зона 2	
	X	Y
624	510283,32	2193735,04
625	510397,17	2193616,45
626	510446,58	2193565,56
627	510561,72	2193449,73
628	510612,83	2193398,90
629	510730,40	2193284,68
630	510781,99	2193235,14
631	510901,37	2193123,15
632	510953,77	2193074,55
633	511075,71	2192964,11
634	511128,59	2192916,75
635	511251,72	2192809,07
636	511305,74	2192762,37
637	511431,35	2192656,33
638	511485,76	2192610,92
639	511613,20	2192507,09
640	511668,84	2192462,29
641	511798,07	2192360,70
642	511854,17	2192317,12
643	511984,38	2192218,39
644	512041,86	2192175,32
645	512174,23	2192078,54
646	512231,77	2192036,97
647	512366,26	2191942,21
648	512424,74	2191901,49
649	512560,61	2191809,26
650	512619,85	2191769,54
651	512756,66	2191680,11
652	512816,80	2191641,29
653	512955,64	2191553,95
654	513016,11	2191516,40
655	513156,84	2191431,26
656	513217,92	2191394,79
657	513359,79	2191312,31
658	513421,58	2191276,86
659	513564,85	2191196,89
660	513627,13	2191162,58
661	513771,75	2191085,13
662	513834,96	2191051,74
663	513980,74	2190976,92
664	514044,52	2190944,64

Обозначение характерных точек границ	Координаты МСК-52 зона 2	
	X	Y
665	514191,68	2190872,32
666	514255,85	2190841,23
667	514404,39	2190771,43
668	514468,92	2190741,55
669	514618,57	2190674,38
670	514683,97	2190645,47
671	514834,61	2190581,00
672	514900,49	2190553,25
673	515052,35	2190491,36
674	515118,71	2190464,76
675	515271,24	2190405,68
676	515338,06	2190380,24
677	515491,82	2190323,75
678	515559,23	2190299,42
679	515714,07	2190245,58
680	515781,96	2190222,42
681	515937,25	2190171,44
682	516005,37	2190149,51
683	516162,00	2190101,11
684	516230,74	2190080,30
685	516387,76	2190034,77
686	516456,68	2190015,20
687	516586,68	2189979,86
452	516598,23	2190022,96
Сектор 35		
Набс от 210,00 м до 215,00 м		
Контур 1		
1	533521,21	2207116,22
2	533513,39	2207141,80
3	533489,25	2207219,94
4	533438,66	2207377,20
5	533413,67	2207453,36
6	533360,35	2207609,69
7	533334,03	2207685,42
8	533277,99	2207840,77
9	533250,35	2207916,05
10	533191,62	2208070,38
11	533162,66	2208145,19
12	533101,26	2208298,44
13	533070,98	2208372,75
14	533006,93	2208524,89

Обозначение характерных точек границ	Координаты МСК-52 зона 2	
	X	Y
15	532975,35	2208598,68
16	532908,67	2208749,64
17	532875,80	2208822,90
18	532806,50	2208972,64
19	532772,35	2209045,35
20	532700,47	2209193,82
21	532665,03	2209265,95
22	532590,60	2209413,10
23	532553,89	2209484,64
24	532476,93	2209630,41
25	532438,95	2209701,35
26	532359,49	2209845,69
27	532320,24	2209916,02
28	532238,30	2210058,92
29	532197,58	2210128,97
30	532112,65	2210271,27
31	532071,42	2210339,42
32	531984,02	2210480,21
33	531941,61	2210547,64
34	531851,76	2210686,88
35	531808,18	2210753,56
36	531715,91	2210891,21
37	531671,18	2210957,11
38	531576,52	2211093,13
39	531530,65	2211158,25
40	531433,63	2211292,60
41	531386,62	2211356,90
42	531287,28	2211489,54
43	531239,16	2211553,01
44	531137,51	2211683,89
45	531088,29	2211746,51
46	530984,38	2211875,60
47	530934,07	2211937,36
48	530827,91	2212064,62
49	530776,55	2212125,47
50	530668,18	2212250,86
51	530615,75	2212310,82
52	530505,22	2212434,29
53	530451,75	2212493,33
54	530339,09	2212614,85
55	530284,60	2212672,95

Обозначение характерных точек границ	Координаты МСК-52 зона 2	
	X	Y
56	530169,83	2212792,49
57	530114,33	2212849,62
58	529997,49	2212967,14
59	529941,00	2213023,30
60	529822,13	2213138,76
61	529764,67	2213193,92
62	529643,81	2213307,29
63	529585,39	2213361,45
64	529462,56	2213472,69
65	529403,22	2213525,81
66	529278,46	2213634,90
67	529218,20	2213686,98
68	529091,56	2213793,86
69	529030,40	2213844,89
70	528901,91	2213949,55
71	528839,87	2213999,49
72	528709,58	2214101,90
73	528646,64	2214150,77
74	528537,61	2214233,53
75	528443,91	2214109,17
76	528271,53	2213880,42
77	528192,82	2213775,97
78	528297,33	2213696,64
79	528357,71	2213649,75
80	528482,68	2213551,52
81	528542,21	2213503,61
82	528665,45	2213403,22
83	528724,13	2213354,27
84	528845,60	2213251,75
85	528903,42	2213201,78
86	529023,08	2213097,15
87	529080,02	2213046,19
88	529197,83	2212939,48
89	529253,87	2212887,53
90	529369,81	2212778,79
91	529424,93	2212725,87
92	529538,95	2212615,12
93	529593,15	2212561,24
94	529705,22	2212448,52
95	529758,46	2212393,71
96	529868,55	2212279,05

Обозначение характерных точек границ	Координаты МСК-52 зона 2	
	X	Y
97	529920,83	2212223,31
98	530028,89	2212106,75
99	530080,19	2212050,11
100	530186,21	2211931,68
101	530236,51	2211874,16
102	530340,46	2211753,87
103	530389,70	2211695,53
104	530491,55	2211573,44
105	530539,82	2211514,19
106	530639,49	2211390,37
107	530686,72	2211330,29
108	530784,21	2211204,76
109	530830,38	2211143,86
110	530925,67	2211016,64
111	530970,77	2210954,95
112	531063,83	2210826,09
113	531107,84	2210763,62
114	531198,63	2210633,15
115	531241,55	2210569,92
116	531330,05	2210437,89
117	531371,86	2210373,92
118	531458,04	2210240,36
119	531498,73	2210175,67
120	531582,57	2210040,63
121	531622,12	2209975,25
122	531703,59	2209838,76
123	531743,08	2209770,81
124	531821,39	2209634,25
125	531859,29	2209566,31
126	531935,22	2209428,37
127	531971,89	2209359,88
128	532045,46	2209220,53
129	532080,89	2209151,48
130	532152,05	2209010,79
131	532186,24	2208941,19
132	532254,98	2208799,21
133	532287,93	2208729,07
134	532354,20	2208585,85
135	532385,90	2208515,20
136	532449,70	2208370,78
137	532480,13	2208299,64

Обозначение характерных точек границ	Координаты МСК-52 зона 2	
	X	Y
138	532541,42	2208154,08
139	532570,60	2208082,46
140	532629,35	2207935,80
141	532657,26	2207863,73
142	532713,47	2207716,02
143	532740,10	2207643,50
144	532793,73	2207494,80
145	532819,08	2207421,86
146	532870,13	2207272,21
147	532894,19	2207198,87
148	532942,63	2207048,32
149	532965,78	2206973,36
150	532973,31	2206948,72
151	532983,68	2206951,89
152	533352,80	2207064,74
1	533521,21	2207116,22
Контур 2		
153	525071,66	2198060,86
154	525157,01	2198148,58
155	525241,18	2198238,16
156	525323,59	2198329,00
157	525404,40	2198421,26
158	525483,59	2198514,92
159	525561,13	2198609,95
160	525637,01	2198706,32
161	525711,40	2198804,27
162	525783,65	2198902,94
163	525854,37	2199003,14
164	525923,34	2199104,56
165	525990,52	2199207,16
166	526055,90	2199310,92
167	526119,47	2199415,81
168	526181,19	2199521,79
169	526241,05	2199628,82
170	526299,03	2199736,88
171	526355,12	2199845,93
172	526409,29	2199955,95
173	526461,54	2200066,89
174	526512,83	2200180,94
175	526561,14	2200293,66
176	526607,47	2200407,19

Обозначение характерных точек границ	Координаты МСК-52 зона 2	
	X	Y
177	526651,81	2200521,51
178	526694,15	2200636,57
179	526734,47	2200752,36
180	526772,76	2200868,82
181	526809,01	2200985,92
182	526842,50	2201101,13
183	526874,85	2201219,99
184	526893,71	2201293,70
185	526907,86	2201350,63
186	526908,76	2201354,42
187	526914,94	2201380,13
188	526933,65	2201461,00
189	526959,45	2201580,31
190	526983,29	2201700,70
191	526994,02	2201759,01
192	527008,97	2201844,83
193	527025,31	2201946,82
194	527042,37	2202065,63
195	527057,51	2202185,60
196	527070,52	2202305,22
197	527081,69	2202427,39
198	527087,23	2202499,84
199	527093,42	2202593,21
200	527026,12	2202590,68
201	526805,79	2202582,39
202	526801,34	2202517,66
203	526796,00	2202448,38
204	526784,60	2202325,11
205	526771,93	2202210,01
206	526757,55	2202097,03
207	526741,16	2201983,72
208	526722,65	2201869,53
209	526701,84	2201753,92
210	526678,97	2201638,43
211	526654,23	2201524,01
212	526636,17	2201445,93
213	526630,51	2201422,43
214	526629,57	2201418,47
215	526615,59	2201362,20
216	526597,11	2201290,16
217	526566,80	2201178,81

Обозначение характерных точек границ	Координаты МСК-52 зона 2	
	X	Y
218	526533,96	2201065,95
219	526499,16	2200953,66
220	526462,40	2200841,98
221	526423,69	2200730,96
222	526383,05	2200620,62
223	526340,49	2200511,00
224	526296,01	2200402,12
225	526249,64	2200294,03
226	526201,39	2200186,76
227	526151,28	2200080,34
228	526099,32	2199974,81
229	526045,52	2199870,20
230	525989,90	2199766,55
231	525932,48	2199663,88
232	525873,28	2199562,22
233	525812,31	2199461,61
234	525749,59	2199362,08
235	525685,15	2199263,65
236	525619,00	2199166,37
237	525549,63	2199068,15
238	525480,34	2198973,59
239	525408,91	2198879,60
240	525336,10	2198787,19
241	525261,68	2198696,07
242	525185,69	2198606,26
243	525108,15	2198517,79
244	525029,07	2198430,69
245	524948,20	2198344,69
246	524866,41	2198260,68
247	524782,88	2198177,83
248	524697,91	2198096,45
249	524611,54	2198016,56
250	524523,79	2197938,20
251	524434,68	2197861,37
252	524344,07	2197785,97
253	524252,52	2197712,45
254	524159,51	2197640,39
255	524065,26	2197569,97
256	523969,79	2197501,20
257	523873,14	2197434,11
258	523775,34	2197368,72

Обозначение характерных точек границ	Координаты МСК-52 зона 2	
	X	Y
259	523676,20	2197304,91
260	523575,77	2197242,73
261	523474,70	2197182,58
262	523372,60	2197124,19
263	523269,49	2197067,59
264	523165,41	2197012,80
265	523060,39	2196959,84
266	522954,47	2196908,72
267	522847,67	2196859,45
268	522740,02	2196812,05
269	522631,56	2196766,53
270	522521,68	2196722,67
271	522411,70	2196680,98
272	522301,02	2196641,22
273	522189,66	2196603,39
274	522077,65	2196567,51
275	521965,03	2196533,59
276	521851,84	2196501,64
277	521738,11	2196471,67
278	521625,13	2196443,98
279	521593,63	2196436,71
280	521650,72	2196189,40
281	521658,06	2196157,62
282	521690,66	2196165,14
283	521811,65	2196194,81
284	521930,22	2196226,11
285	522048,23	2196259,48
286	522165,64	2196294,90
287	522282,42	2196332,36
288	522398,52	2196371,85
289	522513,91	2196413,37
290	522628,56	2196456,89
291	522742,44	2196502,41
292	522855,50	2196549,90
293	522967,73	2196599,36
294	523079,06	2196650,77
295	523189,48	2196704,12
296	523298,96	2196759,38
297	523407,46	2196816,55
298	523514,94	2196875,60
299	523621,38	2196936,52

Обозначение характерных точек границ	Координаты МСК-52 зона 2	
	X	Y
300	523726,73	2196999,28
301	523831,26	2197064,05
302	523934,52	2197130,56
303	524036,46	2197198,77
304	524137,19	2197268,75
305	524236,69	2197340,48
306	524334,93	2197413,93
307	524431,86	2197489,09
308	524527,35	2197565,82
309	524621,72	2197644,41
310	524714,59	2197724,53
311	524806,05	2197806,27
312	524896,06	2197889,58
313	524984,61	2197974,45
153	525071,66	2198060,86
Контур 3		
314	522053,45	2194444,97
315	522044,66	2194483,08
316	521980,22	2194762,17
317	521972,91	2194793,85
318	521874,51	2194771,62
319	521735,67	2194742,52
320	521657,49	2194727,31
321	521587,79	2194714,22
322	521453,75	2194690,93
323	521395,16	2194681,56
324	521293,33	2194665,95
325	521152,79	2194646,64
326	521032,04	2194632,01
327	520945,13	2194622,66
328	520855,20	2194613,73
329	520713,83	2194601,79
330	520592,68	2194593,52
331	520505,79	2194588,75
332	520415,95	2194584,54
333	520270,32	2194579,93
334	520128,66	2194577,86
335	520049,50	2194577,84
336	519978,94	2194578,27
337	519857,87	2194580,58
338	519771,51	2194583,37

Обозначение характерных точек границ	Координаты МСК-52 зона 2	
	X	Y
339	519679,38	2194587,11
340	519538,00	2194594,95
341	519417,41	2194603,58
342	519331,67	2194610,86
343	519239,67	2194619,42
344	519098,55	2194634,69
345	518981,36	2194649,24
346	518891,25	2194661,66
347	518801,92	2194674,73
348	518661,77	2194697,37
349	518545,65	2194718,01
350	518455,85	2194735,22
351	518367,67	2194752,88
352	518228,87	2194782,82
353	518096,44	2194813,74
354	518041,06	2194827,44
355	517938,86	2194853,44
356	517895,66	2194865,02
357	517802,98	2194519,16
358	517865,94	2194502,42
359	517999,99	2194468,66
360	518148,35	2194433,93
361	518246,64	2194412,55
362	518304,90	2194400,20
363	518447,86	2194372,00
364	518547,36	2194353,95
365	518606,26	2194343,61
366	518750,16	2194320,41
367	518852,02	2194305,59
368	518909,83	2194297,51
369	519054,09	2194279,39
370	519154,04	2194268,39
371	519214,38	2194262,08
372	519359,26	2194249,01
373	519454,66	2194241,84
374	519518,86	2194237,38
375	519665,16	2194229,30
376	519770,07	2194225,14
377	519826,27	2194223,21
378	519971,86	2194220,27
379	520071,49	2194219,78

Обозначение характерных точек границ	Координаты МСК-52 зона 2	
	X	Y
380	520140,70	2194219,89
381	520280,38	2194221,99
382	520432,54	2194226,84
383	520535,82	2194231,76
384	520592,50	2194234,77
385	520737,97	2194244,54
386	520841,45	2194253,09
387	520898,21	2194258,10
388	521043,33	2194272,95
389	521136,52	2194283,89
390	521202,66	2194292,04
391	521347,52	2194311,99
392	521439,89	2194326,12
393	521505,31	2194336,50
394	521650,16	2194361,63
395	521741,63	2194378,90
396	521806,94	2194391,62
397	521950,88	2194421,79
314	522053,45	2194444,97
Контур 4		
398	528196,92	2202634,73
399	527993,32	2203580,04
400	527811,35	2203566,83
401	527605,95	2203551,91
402	527806,65	2202620,05
403	527955,63	2202625,65
398	528196,92	2202634,73
Контур 5		
404	511705,01	2202070,90
405	511554,81	2202768,27
406	511164,54	2202753,58
407	511317,64	2202042,76
408	511346,26	2202044,84
404	511705,01	2202070,90
Контур 6		
409	524134,45	2208390,33
410	524306,82	2208619,08
411	524280,05	2208639,26
412	524179,65	2208712,80
413	524079,42	2208783,54
414	523977,97	2208852,52

Обозначение характерных точек границ	Координаты МСК-52 зона 2	
	X	Y
415	523875,33	2208919,72
416	523771,53	2208985,11
417	523666,60	2209048,68
418	523560,59	2209110,42
419	523453,51	2209170,29
420	523345,40	2209228,28
421	523236,30	2209284,38
422	523126,24	2209338,56
423	523015,25	2209390,82
424	522903,36	2209441,13
425	522790,61	2209489,48
426	522679,62	2209534,81
427	522595,77	2209567,53
428	522493,12	2209300,13
429	522573,32	2209268,84
430	522682,17	2209224,35
431	522790,31	2209177,93
432	522897,63	2209129,63
433	523004,08	2209079,46
434	523109,65	2209027,45
435	523214,28	2208973,60
436	523317,97	2208917,93
437	523420,66	2208860,46
438	523522,34	2208801,21
439	523622,97	2208740,18
440	523722,52	2208677,42
441	523820,96	2208612,92
442	523918,26	2208546,72
443	524014,38	2208478,83
444	524109,26	2208409,31
409	524134,45	2208390,33
Контур 7		
445	531297,64	2203820,07
446	530768,95	2206274,78
447	530399,83	2206161,92
448	530910,28	2203791,93
449	531092,29	2203805,15
445	531297,64	2203820,07
Контур 8		
450	516438,40	2189426,46
451	516505,56	2189677,10

Обозначение характерных точек границ	Координаты МСК-52 зона 2	
	X	Y
452	516586,68	2189979,86
453	516456,68	2190015,20
454	516387,76	2190034,77
455	516230,74	2190080,30
456	516162,00	2190101,11
457	516005,37	2190149,51
458	515937,25	2190171,44
459	515781,96	2190222,42
460	515714,07	2190245,58
461	515559,23	2190299,42
462	515491,82	2190323,75
463	515338,06	2190380,24
464	515271,24	2190405,68
465	515118,71	2190464,76
466	515052,35	2190491,36
467	514900,49	2190553,25
468	514834,61	2190581,00
469	514683,97	2190645,47
470	514618,57	2190674,38
471	514468,92	2190741,55
472	514404,39	2190771,43
473	514255,85	2190841,23
474	514191,68	2190872,32
475	514044,52	2190944,64
476	513980,74	2190976,92
477	513834,96	2191051,74
478	513771,75	2191085,13
479	513627,13	2191162,58
480	513564,85	2191196,89
481	513421,58	2191276,86
482	513359,79	2191312,31
483	513217,92	2191394,79
484	513156,84	2191431,26
485	513016,11	2191516,40
486	512955,64	2191553,95
487	512816,80	2191641,29
488	512756,66	2191680,11
489	512619,85	2191769,54
490	512560,61	2191809,26
491	512424,74	2191901,49
492	512366,26	2191942,21

Обозначение характерных точек границ	Координаты МСК-52 зона 2	
	X	Y
493	512231,77	2192036,97
494	512174,23	2192078,54
495	512041,86	2192175,32
496	511984,38	2192218,39
497	511854,17	2192317,12
498	511798,07	2192360,70
499	511668,84	2192462,29
500	511613,20	2192507,09
501	511485,76	2192610,92
502	511431,35	2192656,33
503	511305,74	2192762,37
504	511251,72	2192809,07
505	511128,59	2192916,75
506	511075,71	2192964,11
507	510953,77	2193074,55
508	510901,37	2193123,15
509	510781,99	2193235,14
510	510730,40	2193284,68
511	510612,83	2193398,90
512	510561,72	2193449,73
513	510446,58	2193565,56
514	510397,17	2193616,45
515	510283,32	2193735,04
516	510234,12	2193787,51
517	510123,00	2193907,39
518	510074,99	2193960,42
519	509965,74	2194082,48
520	509918,64	2194136,37
521	509811,44	2194260,43
522	509765,10	2194315,34
523	509660,15	2194441,20
524	509615,29	2194496,28
525	509512,56	2194623,92
526	509468,49	2194680,00
527	509367,59	2194809,95
528	509324,80	2194866,42
529	509226,15	2194998,15
530	509184,02	2195055,80
531	509088,20	2195188,52
532	509047,33	2195246,56
533	508953,44	2195381,51

Обозначение характерных точек границ	Координаты МСК-52 зона 2	
	X	Y
534	508913,65	2195440,14
535	508822,13	2195576,70
536	508783,10	2195636,45
537	508694,34	2195774,01
538	508656,54	2195834,14
539	508569,60	2195974,19
540	508532,94	2196034,83
541	508448,82	2196175,78
542	508412,64	2196238,06
543	508331,37	2196379,79
544	508296,54	2196442,22
545	508217,52	2196585,80
546	508183,79	2196648,81
547	508107,19	2196793,92
548	508074,74	2196857,17
549	508000,65	2197003,65
550	507969,27	2197067,56
551	507897,76	2197215,29
552	507867,50	2197279,72
553	507798,40	2197429,06
554	507769,32	2197493,92
555	507703,04	2197643,97
556	507674,85	2197709,88
557	507611,44	2197860,52
558	507584,58	2197926,48
559	507523,48	2198079,02
560	507497,72	2198145,57
561	507439,22	2198299,35
562	507414,78	2198365,92
563	507359,34	2198519,68
564	507335,60	2198588,02
565	507282,84	2198742,73
566	507257,44	2198820,26
567	507251,47	2198838,65
568	506943,73	2198738,66
569	506706,58	2198661,61
570	506713,65	2198639,85
571	506740,45	2198558,14
572	506794,16	2198400,70
573	506820,43	2198325,15
574	506876,56	2198169,56

Обозначение характерных точек границ	Координаты МСК-52 зона 2	
	X	Y
575	506903,89	2198095,17
576	506962,99	2197939,88
577	506991,74	2197865,66
578	507053,48	2197711,58
579	507083,47	2197638,00
580	507147,69	2197485,51
581	507179,08	2197412,17
582	507246,09	2197260,51
583	507278,59	2197188,10
584	507348,38	2197037,31
585	507382,19	2196965,39
586	507454,48	2196816,09
587	507489,51	2196744,82
588	507564,42	2196596,76
589	507600,67	2196526,13
590	507678,12	2196379,47
591	507715,71	2196309,28
592	507795,66	2196164,09
593	507834,47	2196094,57
594	507916,77	2195951,07
595	507956,96	2195881,95
596	508042,01	2195739,49
597	508083,01	2195671,71
598	508170,78	2195530,37
599	508213,02	2195463,22
600	508302,83	2195324,06
601	508346,35	2195257,48
602	508438,83	2195119,54
603	508483,32	2195054,00
604	508578,20	2194917,68
605	508623,89	2194852,85
606	508720,86	2194718,58
607	508767,81	2194654,36
608	508867,45	2194521,34
609	508915,31	2194458,23
610	509017,23	2194327,00
611	509066,41	2194264,46
612	509170,31	2194135,40
613	509220,42	2194073,90
614	509326,60	2193946,62
615	509378,12	2193885,59

Обозначение характерных точек границ	Координаты МСК-52 зона 2	
	X	Y
616	509486,52	2193760,17
617	509538,98	2193700,19
618	509649,50	2193576,74
619	509702,99	2193517,71
620	509815,49	2193396,36
621	509870,15	2193338,11
622	509985,18	2193218,31
623	510040,42	2193161,46
624	510157,04	2193044,17
625	510213,76	2192987,79
626	510332,69	2192872,29
627	510390,15	2192817,14
628	510510,96	2192703,83
629	510569,34	2192649,73
630	510692,50	2192538,19
631	510751,61	2192485,30
632	510876,23	2192376,34
633	510936,44	2192324,32
634	511063,35	2192217,21
635	511124,20	2192166,47
636	511252,95	2192061,59
637	511314,95	2192011,70
638	511445,53	2191909,08
639	511508,21	2191860,42
640	511640,05	2191760,48
641	511703,99	2191712,60
642	511837,81	2191614,79
643	511902,11	2191568,37
644	512037,94	2191472,68
645	512103,22	2191427,27
646	512240,51	2191334,09
647	512306,58	2191289,82
648	512445,08	2191199,31
649	512512,07	2191156,10
650	512652,43	2191067,84
651	512719,91	2191025,95
652	512862,06	2190939,99
653	512930,28	2190899,28
654	513073,68	2190815,94
655	513142,61	2190776,42
656	513287,45	2190695,59

Обозначение характерных точек границ	Координаты МСК-52 зона 2	
	X	Y
657	513357,03	2190657,30
658	513503,22	2190579,04
659	513573,66	2190541,85
660	513721,09	2190466,21
661	513792,17	2190430,26
662	513940,96	2190357,16
663	514012,53	2190322,52
664	514162,67	2190251,99
665	514234,76	2190218,64
666	514386,03	2190150,77
667	514458,92	2190118,58
668	514611,24	2190053,41
669	514684,67	2190022,50
670	514838,19	2189959,96
671	514912,15	2189930,34
672	515066,50	2189870,59
673	515140,97	2189842,26
674	515296,47	2189785,16
675	515371,49	2189758,10
676	515528,06	2189703,69
677	515603,64	2189677,93
678	515760,80	2189626,36
679	515836,67	2189601,96
680	515995,04	2189553,05
681	516071,54	2189529,92
682	516230,41	2189483,87
683	516307,17	2189462,11
450	516438,40	2189426,46
Контур 9		
684	508782,23	2199336,03
685	508247,29	2201819,73
686	508218,65	2201817,65
687	507859,92	2201791,59
688	508414,53	2199216,55
684	508782,23	2199336,03
Сектор 36 Набс от 215,00 м до 220,00 м		
Контур 1		
1	534069,10	2207283,73
2	534059,29	2207315,81
3	534034,12	2207397,13

Обозначение характерных точек границ	Координаты МСК-52 зона 2	
	X	Y
4	533983,13	2207555,53
5	533955,36	2207640,04
6	533901,61	2207797,52
7	533872,38	2207881,53
8	533815,89	2208038,04
9	533785,19	2208121,55
10	533725,98	2208277,03
11	533693,82	2208360,00
12	533631,92	2208514,42
13	533598,31	2208596,82
14	533533,73	2208750,12
15	533498,68	2208831,94
16	533431,44	2208984,07
17	533394,97	2209065,28
18	533325,09	2209216,20
19	533287,19	2209296,77
20	533214,70	2209446,44
21	533175,40	2209526,35
22	533100,31	2209674,71
23	533059,62	2209753,93
24	532981,97	2209900,93
25	532939,83	2209979,55
26	532859,69	2210125,07
27	532816,18	2210202,95
28	532733,49	2210347,08
29	532688,60	2210424,25
30	532603,19	2210567,27
31	532557,21	2210643,22
32	532469,32	2210784,73
33	532422,02	2210859,87
34	532331,67	2210999,82
35	532283,07	2211074,12
36	532190,29	2211212,48
37	532140,40	2211285,92
38	532045,22	2211422,63
39	531994,06	2211495,19
40	531896,51	2211630,22
41	531844,08	2211701,88
42	531744,19	2211835,19
43	531690,53	2211905,92
44	531588,32	2212037,47

Обозначение характерных точек границ	Координаты МСК-52 зона 2	
	X	Y
45	531533,43	2212107,25
46	531428,95	2212236,99
47	531372,85	2212305,80
48	531266,11	2212433,70
49	531208,82	2212501,53
50	531099,87	2212627,54
51	531041,40	2212694,36
52	530930,27	2212818,45
53	530870,65	2212884,24
54	530757,37	2213006,37
55	530696,60	2213071,11
56	530581,21	2213191,25
57	530519,32	2213254,91
58	530401,85	2213373,02
59	530338,86	2213435,60
60	530219,35	2213551,64
61	530155,28	2213613,10
62	530033,76	2213727,04
63	529968,62	2213787,38
64	529845,13	2213899,18
65	529778,95	2213958,37
66	529653,53	2214067,99
67	529586,33	2214126,02
68	529459,01	2214233,44
69	529390,81	2214290,29
70	529261,63	2214395,47
71	529192,45	2214451,12
72	529061,46	2214554,03
73	528991,31	2214608,46
74	528882,41	2214691,09
75	528788,66	2214566,68
76	528616,28	2214337,93
77	528537,61	2214233,53
78	528646,64	2214150,77
79	528709,58	2214101,90
80	528839,87	2213999,49
81	528901,91	2213949,55
82	529030,40	2213844,89
83	529091,56	2213793,86
84	529218,20	2213686,98
85	529278,46	2213634,90

Обозначение характерных точек границ	Координаты МСК-52 зона 2	
	X	Y
86	529403,22	2213525,81
87	529462,56	2213472,69
88	529585,39	2213361,45
89	529643,81	2213307,29
90	529764,67	2213193,92
91	529822,13	2213138,76
92	529941,00	2213023,30
93	529997,49	2212967,14
94	530114,33	2212849,62
95	530169,83	2212792,49
96	530284,60	2212672,95
97	530339,09	2212614,85
98	530451,75	2212493,33
99	530505,22	2212434,29
100	530615,75	2212310,82
101	530668,18	2212250,86
102	530776,55	2212125,47
103	530827,91	2212064,62
104	530934,07	2211937,36
105	530984,38	2211875,60
106	531088,29	2211746,51
107	531137,51	2211683,89
108	531239,16	2211553,01
109	531287,28	2211489,54
110	531386,62	2211356,90
111	531433,63	2211292,60
112	531530,65	2211158,25
113	531576,52	2211093,13
114	531671,18	2210957,11
115	531715,91	2210891,21
116	531808,18	2210753,56
117	531851,76	2210686,88
118	531941,61	2210547,64
119	531984,02	2210480,21
120	532071,42	2210339,42
121	532112,65	2210271,27
122	532197,58	2210128,97
123	532238,30	2210058,92
124	532320,24	2209916,02
125	532359,49	2209845,69
126	532438,95	2209701,35

Обозначение характерных точек границ	Координаты МСК-52 зона 2	
	X	Y
127	532476,93	2209630,41
128	532553,89	2209484,64
129	532590,60	2209413,10
130	532665,03	2209265,95
131	532700,47	2209193,82
132	532772,35	2209045,35
133	532806,50	2208972,64
134	532875,80	2208822,90
135	532908,67	2208749,64
136	532975,35	2208598,68
137	533006,93	2208524,89
138	533070,98	2208372,75
139	533101,26	2208298,44
140	533162,66	2208145,19
141	533191,62	2208070,38
142	533250,35	2207916,05
143	533277,99	2207840,77
144	533334,03	2207685,42
145	533360,35	2207609,69
146	533413,67	2207453,36
147	533438,66	2207377,20
148	533489,25	2207219,94
149	533513,39	2207141,80
150	533521,21	2207116,22
151	533721,92	2207177,59
1	534069,10	2207283,73
Контур 2		
152	525275,11	2197859,23
153	525363,94	2197950,53
154	525451,54	2198043,76
155	525537,31	2198138,30
156	525621,42	2198234,32
157	525703,84	2198331,80
158	525784,54	2198430,70
159	525863,51	2198530,99
160	525940,92	2198632,91
161	526017,61	2198737,65
162	526091,18	2198841,97
163	526162,93	2198947,55
164	526232,82	2199054,36
165	526300,84	2199162,38

Обозначение характерных точек границ	Координаты МСК-52 зона 2	
	X	Y
166	526366,96	2199271,57
167	526431,16	2199381,90
168	526493,43	2199493,32
169	526553,74	2199605,82
170	526612,08	2199719,34
171	526668,43	2199833,87
172	526722,78	2199949,36
173	526775,10	2200065,78
174	526825,37	2200183,09
175	526873,59	2200301,25
176	526919,74	2200420,23
177	526963,81	2200539,99
178	527005,77	2200660,49
179	527045,63	2200781,71
180	527083,36	2200903,59
181	527118,96	2201026,10
182	527151,85	2201147,12
183	527172,03	2201226,01
184	527186,14	2201282,79
185	527187,01	2201286,41
186	527193,62	2201313,93
187	527213,84	2201401,33
188	527240,36	2201524,24
189	527253,15	2201587,90
190	527269,18	2201671,22
191	527288,14	2201777,61
192	527308,09	2201901,21
193	527325,94	2202025,23
194	527341,47	2202147,93
195	527354,78	2202269,53
196	527366,06	2202391,38
197	527376,52	2202530,75
198	527380,85	2202604,03
199	527093,42	2202593,21
200	527087,23	2202499,84
201	527081,69	2202427,39
202	527070,52	2202305,22
203	527057,51	2202185,60
204	527042,37	2202065,63
205	527025,31	2201946,82
206	527008,97	2201844,83

Обозначение характерных точек границ	Координаты МСК-52 зона 2	
	X	Y
207	526994,02	2201759,01
208	526983,29	2201700,70
209	526959,45	2201580,31
210	526933,65	2201461,00
211	526914,94	2201380,13
212	526908,76	2201354,42
213	526907,86	2201350,63
214	526893,71	2201293,70
215	526874,85	2201219,99
216	526842,50	2201101,13
217	526809,01	2200985,92
218	526772,76	2200868,82
219	526734,47	2200752,36
220	526694,15	2200636,57
221	526651,81	2200521,51
222	526607,47	2200407,19
223	526561,14	2200293,66
224	526512,83	2200180,94
225	526461,54	2200066,89
226	526409,29	2199955,95
227	526355,12	2199845,93
228	526299,03	2199736,88
229	526241,05	2199628,82
230	526181,19	2199521,79
231	526119,47	2199415,81
232	526055,90	2199310,92
233	525990,52	2199207,16
234	525923,34	2199104,56
235	525854,37	2199003,14
236	525783,65	2198902,94
237	525711,40	2198804,27
238	525637,01	2198706,32
239	525561,13	2198609,95
240	525483,59	2198514,92
241	525404,40	2198421,26
242	525323,59	2198329,00
243	525241,18	2198238,16
244	525157,01	2198148,58
245	525071,66	2198060,86
246	524984,61	2197974,45
247	524896,06	2197889,58

Обозначение характерных точек границ	Координаты МСК-52 зона 2	
	X	Y
248	524806,05	2197806,27
249	524714,59	2197724,53
250	524621,72	2197644,41
251	524527,35	2197565,82
252	524431,86	2197489,09
253	524334,93	2197413,93
254	524236,69	2197340,48
255	524137,19	2197268,75
256	524036,46	2197198,77
257	523934,52	2197130,56
258	523831,26	2197064,05
259	523726,73	2196999,28
260	523621,38	2196936,52
261	523514,94	2196875,60
262	523407,46	2196816,55
263	523298,96	2196759,38
264	523189,48	2196704,12
265	523079,06	2196650,77
266	522967,73	2196599,36
267	522855,50	2196549,90
268	522742,44	2196502,41
269	522628,56	2196456,89
270	522513,91	2196413,37
271	522398,52	2196371,85
272	522282,42	2196332,36
273	522165,64	2196294,90
274	522048,23	2196259,48
275	521930,22	2196226,11
276	521811,65	2196194,81
277	521690,66	2196165,14
278	521658,06	2196157,62
279	521722,49	2195878,53
280	521759,13	2195886,99
281	521882,18	2195917,19
282	522005,59	2195949,77
283	522128,41	2195984,49
284	522250,60	2196021,35
285	522372,14	2196060,34
286	522492,98	2196101,44
287	522613,07	2196144,65
288	522732,40	2196189,94

Обозначение характерных точек границ	Координаты МСК-52 зона 2	
	X	Y
289	522850,92	2196237,31
290	522968,60	2196286,74
291	523085,40	2196338,22
292	523201,27	2196391,72
293	523316,20	2196447,24
294	523430,14	2196504,75
295	523543,06	2196564,25
296	523654,93	2196625,71
297	523765,71	2196689,11
298	523875,36	2196754,43
299	523984,13	2196821,82
300	524091,59	2196891,04
301	524197,69	2196962,03
302	524302,53	2197034,86
303	524406,09	2197109,50
304	524508,33	2197185,95
305	524609,22	2197264,17
306	524708,60	2197344,03
307	524806,82	2197425,82
308	524903,48	2197509,21
309	524998,66	2197594,27
310	525092,35	2197680,98
311	525184,51	2197769,31
152	525275,11	2197859,23
Контур 3		
312	522134,00	2194096,08
313	522109,09	2194203,99
314	522053,45	2194444,97
315	521950,88	2194421,79
316	521806,94	2194391,62
317	521741,63	2194378,90
318	521650,16	2194361,63
319	521505,31	2194336,50
320	521439,89	2194326,12
321	521347,52	2194311,99
322	521202,66	2194292,04
323	521136,52	2194283,89
324	521043,33	2194272,95
325	520898,21	2194258,10
326	520841,45	2194253,09
327	520737,97	2194244,54

Обозначение характерных точек границ	Координаты МСК-52 зона 2	
	X	Y
328	520592,50	2194234,77
329	520535,82	2194231,76
330	520432,54	2194226,84
331	520280,38	2194221,99
332	520140,70	2194219,89
333	520071,49	2194219,78
334	519971,86	2194220,27
335	519826,27	2194223,21
336	519770,07	2194225,14
337	519665,16	2194229,30
338	519518,86	2194237,38
339	519454,66	2194241,84
340	519359,26	2194249,01
341	519214,38	2194262,08
342	519154,04	2194268,39
343	519054,09	2194279,39
344	518909,83	2194297,51
345	518852,02	2194305,59
346	518750,16	2194320,41
347	518606,26	2194343,61
348	518547,36	2194353,95
349	518447,86	2194372,00
350	518304,90	2194400,20
351	518246,64	2194412,55
352	518148,35	2194433,93
353	517999,99	2194468,66
354	517865,94	2194502,42
355	517802,98	2194519,16
356	517772,96	2194407,11
357	517710,31	2194173,30
358	517792,69	2194151,50
359	517916,44	2194120,47
360	518069,71	2194084,61
361	518170,08	2194062,76
362	518242,01	2194047,60
363	518383,35	2194019,78
364	518498,83	2193998,92
365	518548,45	2193990,24
366	518696,10	2193966,44
367	518800,53	2193951,24
368	518871,04	2193941,46

Обозначение характерных точек границ	Координаты МСК-52 зона 2	
	X	Y
369	519014,32	2193923,53
370	519130,57	2193910,82
371	519180,85	2193905,59
372	519330,02	2193892,14
373	519432,18	2193884,48
374	519505,92	2193879,44
375	519650,43	2193871,52
376	519766,92	2193866,97
377	519817,61	2193865,25
378	519967,58	2193862,23
379	520069,44	2193861,71
380	520161,59	2193861,98
381	520289,78	2193864,04
382	520446,99	2193869,06
383	520547,58	2193873,83
384	520621,74	2193877,83
385	520766,86	2193887,63
386	520882,24	2193897,23
387	520932,18	2193901,65
388	521082,72	2193917,05
389	521182,88	2193928,83
390	521256,90	2193938,03
391	521401,24	2193957,96
392	521504,01	2193973,75
393	521573,83	2193984,93
394	521716,21	2194009,69
395	521818,08	2194029,00
396	521887,56	2194042,63
397	522029,18	2194072,38
312	522134,00	2194096,08
Контур 4		
398	528587,19	2202649,41
399	528380,69	2203608,18
400	528198,71	2203594,96
401	527993,32	2203580,04
402	528196,92	2202634,73
403	528242,93	2202636,46
404	528530,11	2202647,27
398	528587,19	2202649,41
Контур 5		
405	511317,64	2202042,76

Обозначение характерных точек границ	Координаты МСК-52 зона 2	
	X	Y
406	511164,54	2202753,58
407	510937,55	2202745,04
408	510774,27	2202738,90
409	510930,26	2202014,62
410	510958,89	2202016,70
405	511317,64	2202042,76
Контур 6		
411	524400,06	2208742,81
412	524479,20	2208847,84
413	524449,49	2208870,23
414	524346,97	2208945,28
415	524242,66	2209018,91
416	524137,08	2209090,70
417	524030,25	2209160,63
418	523922,23	2209228,70
419	523813,03	2209294,86
420	523702,69	2209359,11
421	523591,26	2209421,43
422	523478,75	2209481,78
423	523365,20	2209540,17
424	523250,66	2209596,57
425	523135,14	2209650,95
426	523018,70	2209703,32
427	522901,35	2209753,64
428	522783,21	2209801,89
429	522698,42	2209834,94
430	522645,50	2209697,08
431	522595,77	2209567,53
432	522679,62	2209534,81
433	522790,61	2209489,48
434	522903,36	2209441,13
435	523015,25	2209390,82
436	523126,24	2209338,56
437	523236,30	2209284,38
438	523345,40	2209228,28
439	523453,51	2209170,29
440	523560,59	2209110,42
441	523666,60	2209048,68
442	523771,53	2208985,11
443	523875,33	2208919,72
444	523977,97	2208852,52

Обозначение характерных точек границ	Координаты МСК-52 зона 2	
	X	Y
445	524079,42	2208783,54
446	524179,65	2208712,80
447	524280,05	2208639,26
448	524306,82	2208619,08
411	524400,06	2208742,81
Контур 7		
449	508414,53	2199216,55
450	507859,92	2201791,59
451	507831,28	2201789,51
452	507472,55	2201763,45
453	508046,83	2199097,08
454	508341,24	2199192,74
449	508414,53	2199216,55
Контур 8		
455	516290,11	2188873,05
456	516320,21	2188985,37
457	516412,88	2189331,23
458	516438,40	2189426,46
459	516307,17	2189462,11
460	516230,41	2189483,87
461	516071,54	2189529,92
462	515995,04	2189553,05
463	515836,67	2189601,96
464	515760,80	2189626,36
465	515603,64	2189677,93
466	515528,06	2189703,69
467	515371,49	2189758,10
468	515296,47	2189785,16
469	515140,97	2189842,26
470	515066,50	2189870,59
471	514912,15	2189930,34
472	514838,19	2189959,96
473	514684,67	2190022,50
474	514611,24	2190053,41
475	514458,92	2190118,58
476	514386,03	2190150,77
477	514234,76	2190218,64
478	514162,67	2190251,99
479	514012,53	2190322,52
480	513940,96	2190357,16
481	513792,17	2190430,26

Обозначение характерных точек границ	Координаты МСК-52 зона 2	
	X	Y
482	513721,09	2190466,21
483	513573,66	2190541,85
484	513503,22	2190579,04
485	513357,03	2190657,30
486	513287,45	2190695,59
487	513142,61	2190776,42
488	513073,68	2190815,94
489	512930,28	2190899,28
490	512862,06	2190939,99
491	512719,91	2191025,95
492	512652,43	2191067,84
493	512512,07	2191156,10
494	512445,08	2191199,31
495	512306,58	2191289,82
496	512240,51	2191334,09
497	512103,22	2191427,27
498	512037,94	2191472,68
499	511902,11	2191568,37
500	511837,81	2191614,79
501	511703,99	2191712,60
502	511640,05	2191760,48
503	511508,21	2191860,42
504	511445,53	2191909,08
505	511314,95	2192011,70
506	511252,95	2192061,59
507	511124,20	2192166,47
508	511063,35	2192217,21
509	510936,44	2192324,32
510	510876,23	2192376,34
511	510751,61	2192485,30
512	510692,50	2192538,19
513	510569,34	2192649,73
514	510510,96	2192703,83
515	510390,15	2192817,14
516	510332,69	2192872,29
517	510213,76	2192987,79
518	510157,04	2193044,17
519	510040,42	2193161,46
520	509985,18	2193218,31
521	509870,15	2193338,11
522	509815,49	2193396,36

Обозначение характерных точек границ	Координаты МСК-52 зона 2	
	X	Y
523	509702,99	2193517,71
524	509649,50	2193576,74
525	509538,98	2193700,19
526	509486,52	2193760,17
527	509378,12	2193885,59
528	509326,60	2193946,62
529	509220,42	2194073,90
530	509170,31	2194135,40
531	509066,41	2194264,46
532	509017,23	2194327,00
533	508915,31	2194458,23
534	508867,45	2194521,34
535	508767,81	2194654,36
536	508720,86	2194718,58
537	508623,89	2194852,85
538	508578,20	2194917,68
539	508483,32	2195054,00
540	508438,83	2195119,54
541	508346,35	2195257,48
542	508302,83	2195324,06
543	508213,02	2195463,22
544	508170,78	2195530,37
545	508083,01	2195671,71
546	508042,01	2195739,49
547	507956,96	2195881,95
548	507916,77	2195951,07
549	507834,47	2196094,57
550	507795,66	2196164,09
551	507715,71	2196309,28
552	507678,12	2196379,47
553	507600,67	2196526,13
554	507564,42	2196596,76
555	507489,51	2196744,82
556	507454,48	2196816,09
557	507382,19	2196965,39
558	507348,38	2197037,31
559	507278,59	2197188,10
560	507246,09	2197260,51
561	507179,08	2197412,17
562	507147,69	2197485,51
563	507083,47	2197638,00

Обозначение характерных точек границ	Координаты МСК-52 зона 2	
	X	Y
564	507053,48	2197711,58
565	506991,74	2197865,66
566	506962,99	2197939,88
567	506903,89	2198095,17
568	506876,56	2198169,56
569	506820,43	2198325,15
570	506794,16	2198400,70
571	506740,45	2198558,14
572	506713,65	2198639,85
573	506706,58	2198661,61
574	506576,03	2198619,19
575	506208,34	2198499,72
576	506161,70	2198484,56
577	506170,90	2198456,24
578	506197,40	2198375,51
579	506252,60	2198213,71
580	506279,86	2198135,30
581	506338,33	2197973,21
582	506366,87	2197895,52
583	506428,26	2197734,18
584	506458,20	2197656,88
585	506522,38	2197496,70
586	506553,64	2197419,98
587	506620,52	2197261,15
588	506653,16	2197184,87
589	506722,86	2197027,10
590	506756,77	2196951,55
591	506829,27	2196794,89
592	506864,51	2196719,90
593	506939,68	2196564,63
594	506976,21	2196490,29
595	507054,09	2196336,35
596	507091,91	2196262,68
597	507172,46	2196110,11
598	507211,60	2196037,03
599	507294,78	2195885,95
600	507335,18	2195813,56
601	507420,91	2195664,08
602	507462,65	2195592,28
603	507551,07	2195444,14
604	507593,90	2195373,34

Обозначение характерных точек границ	Координаты МСК-52 зона 2	
	X	Y
605	507685,00	2195226,61
606	507729,08	2195156,53
607	507822,57	2195011,65
608	507867,91	2194942,29
609	507964,01	2194798,93
610	508010,48	2194730,46
611	508109,07	2194588,80
612	508156,75	2194521,14
613	508257,68	2194381,36
614	508306,69	2194314,33
615	508410,10	2194176,27
616	508460,09	2194110,34
617	508565,98	2193974,00
618	508617,20	2193908,84
619	508725,32	2193774,52
620	508777,71	2193710,22
621	508888,09	2193577,90
622	508941,63	2193514,47
623	509054,42	2193383,97
624	509109,01	2193321,54
625	509224,03	2193193,06
626	509279,69	2193131,60
627	509396,87	2193005,22
628	509453,66	2192944,67
629	509573,20	2192820,17
630	509630,87	2192760,81
631	509752,36	2192638,61
632	509811,26	2192580,05
633	509934,98	2192459,89
634	509994,80	2192402,46
635	510120,56	2192284,51
636	510181,35	2192228,16
637	510309,31	2192112,28
638	510370,99	2192057,07
639	510500,75	2191943,61
640	510563,47	2191889,41
641	510695,36	2191778,09
642	510758,90	2191725,09
643	510892,71	2191616,09
644	510957,29	2191564,11
645	511092,99	2191457,46

Обозначение характерных точек границ	Координаты МСК-52 зона 2	
	X	Y
646	511158,39	2191406,68
647	511295,72	2191302,57
648	511362,17	2191252,80
649	511501,39	2191151,04
650	511568,50	2191102,58
651	511709,62	2191003,16
652	511777,64	2190955,83
653	511920,40	2190858,94
654	511989,25	2190812,80
655	512133,51	2190718,52
656	512203,20	2190673,55
657	512349,21	2190581,73
658	512419,59	2190538,04
659	512567,28	2190448,71
660	512638,42	2190406,25
661	512787,56	2190319,58
662	512859,43	2190278,36
663	513010,06	2190194,30
664	513082,61	2190154,36
665	513234,69	2190072,93
666	513308,02	2190034,22
667	513461,44	2189955,49
668	513535,43	2189918,06
669	513690,23	2189842,01
670	513764,81	2189805,91
671	513920,95	2189732,55
672	513996,11	2189697,77
673	514153,50	2189627,15
674	514229,35	2189593,65
675	514387,89	2189525,81
676	514464,32	2189493,64
677	514624,04	2189428,56
678	514701,02	2189397,73
679	514861,75	2189335,50
680	514939,26	2189306,01
681	515101,11	2189246,56
682	515179,16	2189218,42
683	515342,06	2189161,80
684	515420,62	2189135,01
685	515584,35	2189081,29
686	515663,31	2189055,89

Обозначение характерных точек границ	Координаты МСК-52 зона 2	
	X	Y
687	515828,08	2189004,99
688	515907,56	2188980,95
689	516073,06	2188932,97
690	516152,89	2188910,34
455	516290,11	2188873,05
Контур 9		
691	531685,01	2203848,21
692	531138,07	2206387,63
693	530781,74	2206278,69
694	530768,95	2206274,78
695	531297,64	2203820,07
696	531479,66	2203833,29
691	531685,01	2203848,21
Сектор 37 Набс от 220,00 м до 225,00 м		
Контур 1		
1	508046,83	2199097,08
2	507472,55	2201763,45
3	507443,91	2201761,37
4	507085,18	2201735,31
5	507679,13	2198977,61
6	507796,36	2199015,69
1	508046,83	2199097,08
Контур 2		
7	525480,41	2197659,46
8	525572,78	2197754,46
9	525663,70	2197851,28
10	525752,80	2197949,56
11	525840,17	2198049,37
12	525925,79	2198150,70
13	526009,62	2198253,50
14	526091,65	2198357,76
15	526172,01	2198463,64
16	526250,19	2198570,47
17	526326,65	2198678,87
18	526401,21	2198788,58
19	526473,83	2198899,58
20	526544,52	2199011,83
21	526613,23	2199125,30
22	526681,00	2199241,76
23	526745,68	2199357,58

Обозначение характерных точек границ	Координаты МСК-52 зона 2	
	X	Y
24	526808,32	2199474,50
25	526868,92	2199592,50
26	526927,45	2199711,54
27	526983,89	2199831,58
28	527038,23	2199952,58
29	527090,45	2200074,51
30	527140,53	2200197,33
31	527188,46	2200321,00
32	527234,22	2200445,49
33	527277,80	2200570,75
34	527319,19	2200696,75
35	527358,38	2200823,44
36	527394,70	2200948,57
37	527428,86	2201074,25
38	527448,68	2201151,61
39	527464,14	2201213,73
40	527465,25	2201218,41
41	527471,86	2201245,88
42	527493,30	2201338,50
43	527520,86	2201466,23
44	527545,67	2201591,62
45	527563,27	2201688,43
46	527577,29	2201770,02
47	527591,84	2201861,82
48	527610,12	2201989,18
49	527618,86	2202056,82
50	527627,52	2202127,64
51	527641,01	2202252,60
52	527652,64	2202380,56
53	527662,48	2202513,94
54	527668,24	2202614,84
55	527416,39	2202605,36
56	527380,85	2202604,03
57	527376,52	2202530,75
58	527366,06	2202391,38
59	527354,78	2202269,53
60	527341,47	2202147,93
61	527325,94	2202025,23
62	527308,09	2201901,21
63	527288,14	2201777,61
64	527269,18	2201671,22

Обозначение характерных точек границ	Координаты МСК-52 зона 2	
	X	Y
65	527253,15	2201587,90
66	527240,36	2201524,24
67	527213,84	2201401,33
68	527193,62	2201313,93
69	527187,01	2201286,41
70	527186,14	2201282,79
71	527172,03	2201226,01
72	527151,85	2201147,12
73	527118,96	2201026,10
74	527083,36	2200903,59
75	527045,63	2200781,71
76	527005,77	2200660,49
77	526963,81	2200539,99
78	526919,74	2200420,23
79	526873,59	2200301,25
80	526825,37	2200183,09
81	526775,10	2200065,78
82	526722,78	2199949,36
83	526668,43	2199833,87
84	526612,08	2199719,34
85	526553,74	2199605,82
86	526493,43	2199493,32
87	526431,16	2199381,90
88	526366,96	2199271,57
89	526300,84	2199162,38
90	526232,82	2199054,36
91	526162,93	2198947,55
92	526091,18	2198841,97
93	526017,61	2198737,65
94	525940,92	2198632,91
95	525863,51	2198530,99
96	525784,54	2198430,70
97	525703,84	2198331,80
98	525621,42	2198234,32
99	525537,31	2198138,30
100	525451,54	2198043,76
101	525363,94	2197950,53
102	525275,11	2197859,23
103	525184,51	2197769,31
104	525092,35	2197680,98
105	524998,66	2197594,27

Обозначение характерных точек границ	Координаты МСК-52 зона 2	
	X	Y
106	524903,48	2197509,21
107	524806,82	2197425,82
108	524708,60	2197344,03
109	524609,22	2197264,17
110	524508,33	2197185,95
111	524406,09	2197109,50
112	524302,53	2197034,86
113	524197,69	2196962,03
114	524091,59	2196891,04
115	523984,13	2196821,82
116	523875,36	2196754,43
117	523765,71	2196689,11
118	523654,93	2196625,71
119	523543,06	2196564,25
120	523430,14	2196504,75
121	523316,20	2196447,24
122	523201,27	2196391,72
123	523085,40	2196338,22
124	522968,60	2196286,74
125	522850,92	2196237,31
126	522732,40	2196189,94
127	522613,07	2196144,65
128	522492,98	2196101,44
129	522372,14	2196060,34
130	522250,60	2196021,35
131	522128,41	2195984,49
132	522005,59	2195949,77
133	521882,18	2195917,19
134	521759,13	2195886,99
135	521722,49	2195878,53
136	521731,27	2195840,51
137	521786,92	2195599,44
138	521824,87	2195608,20
139	521955,17	2195640,19
140	522083,42	2195674,09
141	522211,05	2195710,22
142	522338,04	2195748,57
143	522464,34	2195789,13
144	522589,90	2195831,88
145	522714,71	2195876,83
146	522838,71	2195923,94

Обозначение характерных точек границ	Координаты МСК-52 зона 2	
	X	Y
147	522961,86	2195973,21
148	523084,15	2196024,62
149	523205,51	2196078,16
150	523325,92	2196133,80
151	523445,34	2196191,54
152	523563,74	2196251,36
153	523681,08	2196313,23
154	523797,32	2196377,14
155	523912,42	2196443,07
156	524026,36	2196510,99
157	524139,24	2196580,99
158	524250,84	2196652,92
159	524361,07	2196726,73
160	524470,00	2196802,45
161	524577,59	2196880,06
162	524683,81	2196959,53
163	524788,62	2197040,85
164	524891,93	2197123,92
165	524993,92	2197208,90
166	525094,33	2197295,59
167	525193,22	2197384,02
168	525290,55	2197474,16
169	525386,29	2197565,98
7	525480,41	2197659,46
Контур 3		
170	522214,55	2193747,20
171	522173,52	2193924,90
172	522134,00	2194096,08
173	522029,18	2194072,38
174	521887,56	2194042,63
175	521818,08	2194029,00
176	521716,21	2194009,69
177	521573,83	2193984,93
178	521504,01	2193973,75
179	521401,24	2193957,96
180	521256,90	2193938,03
181	521182,88	2193928,83
182	521082,72	2193917,05
183	520932,18	2193901,65
184	520882,24	2193897,23
185	520766,86	2193887,63

Обозначение характерных точек границ	Координаты МСК-52 зона 2	
	X	Y
186	520621,74	2193877,83
187	520547,58	2193873,83
188	520446,99	2193869,06
189	520289,78	2193864,04
190	520161,59	2193861,98
191	520069,44	2193861,71
192	519967,58	2193862,23
193	519817,61	2193865,25
194	519766,92	2193866,97
195	519650,43	2193871,52
196	519505,92	2193879,44
197	519432,18	2193884,48
198	519330,02	2193892,14
199	519180,85	2193905,59
200	519130,57	2193910,82
201	519014,32	2193923,53
202	518871,04	2193941,46
203	518800,53	2193951,24
204	518696,10	2193966,44
205	518548,45	2193990,24
206	518498,83	2193998,92
207	518383,35	2194019,78
208	518242,01	2194047,60
209	518170,08	2194062,76
210	518069,71	2194084,61
211	517916,44	2194120,47
212	517792,69	2194151,50
213	517710,31	2194173,30
214	517624,67	2193853,70
215	517617,64	2193827,44
216	517686,11	2193809,23
217	517830,75	2193772,81
218	517938,05	2193747,52
219	518010,23	2193731,01
220	518154,35	2193700,04
221	518261,31	2193678,74
222	518335,21	2193664,53
223	518480,29	2193638,61
224	518587,71	2193621,09
225	518660,08	2193609,76
226	518808,15	2193588,60

Обозначение характерных точек границ	Координаты МСК-52 зона 2	
	X	Y
227	518915,90	2193574,86
228	518990,77	2193565,82
229	519137,62	2193550,05
230	519245,50	2193540,10
231	519320,72	2193533,67
232	519468,20	2193523,02
233	519573,58	2193516,99
234	519651,61	2193513,05
235	519799,52	2193507,55
236	519907,33	2193505,17
237	519982,99	2193503,99
238	520131,18	2193503,65
239	520233,09	2193504,93
240	520301,39	2193506,15
241	520463,17	2193511,35
242	520569,98	2193516,45
243	520645,71	2193520,56
244	520793,90	2193530,58
245	520900,59	2193539,41
246	520976,22	2193546,17
247	521124,15	2193561,37
248	521230,25	2193573,89
249	521304,07	2193583,08
250	521453,12	2193603,67
251	521558,43	2193619,84
252	521633,57	2193631,88
253	521780,42	2193657,42
254	521884,84	2193677,21
255	521959,61	2193691,88
256	522105,64	2193722,57
170	522214,55	2193747,20
Контур 4		
257	528977,46	2202664,10
258	528768,06	2203636,32
259	528586,08	2203623,10
260	528380,69	2203608,18
261	528587,19	2202649,41
262	528817,21	2202658,07
257	528977,46	2202664,10
Контур 5		
263	510930,26	2202014,62

Обозначение характерных точек границ	Координаты МСК-52 зона 2	
	X	Y
264	510774,27	2202738,90
265	510384,00	2202724,22
266	510542,89	2201986,48
267	510571,52	2201988,56
263	510930,26	2202014,62
Контур 6		
268	524479,20	2208847,84
269	524651,58	2209076,59
270	524620,33	2209100,14
271	524512,20	2209179,29
272	524403,78	2209255,76
273	524294,04	2209330,32
274	524183,01	2209402,96
275	524072,93	2209472,28
276	523959,46	2209541,04
277	523844,80	2209607,81
278	523729,00	2209672,56
279	523612,09	2209735,29
280	523494,10	2209795,96
281	523375,07	2209854,57
282	523255,04	2209911,09
283	523134,03	2209965,50
284	523012,10	2210017,80
285	522889,32	2210067,94
286	522801,07	2210102,35
287	522698,42	2209834,94
288	522783,21	2209801,89
289	522901,35	2209753,64
290	523018,70	2209703,32
291	523135,14	2209650,95
292	523250,66	2209596,57
293	523365,20	2209540,17
294	523478,75	2209481,78
295	523591,26	2209421,43
296	523702,69	2209359,11
297	523813,03	2209294,86
298	523922,23	2209228,70
299	524030,25	2209160,63
300	524137,08	2209090,70
301	524242,66	2209018,91
302	524346,97	2208945,28

Обозначение характерных точек границ	Координаты МСК-52 зона 2	
	X	Y
303	524449,49	2208870,23
268	524479,20	2208847,84
Контур 7		
304	532072,38	2203876,35
305	531507,19	2206500,48
306	531329,63	2206446,19
307	531138,07	2206387,63
308	531685,01	2203848,21
309	531867,03	2203861,43
304	532072,38	2203876,35
Сектор 38 Набс от 225,00 м до 230,00 м		
Контур 1		
1	507679,13	2198977,61
2	507085,18	2201735,31
3	507056,54	2201733,23
4	506697,81	2201707,18
5	507311,43	2198858,13
1	507679,13	2198977,61
Контур 2		
6	525683,98	2197457,95
7	525779,83	2197556,53
8	525874,17	2197657,00
9	525966,63	2197758,98
10	526057,29	2197862,55
11	526146,14	2197967,70
12	526233,14	2198074,38
13	526318,26	2198182,56
14	526402,91	2198294,10
15	526484,05	2198405,05
16	526563,37	2198517,56
17	526640,71	2198631,44
18	526716,05	2198746,65
19	526789,36	2198863,15
20	526860,64	2198980,92
21	526929,84	2199099,91
22	526996,96	2199220,09
23	527061,97	2199341,42
24	527124,85	2199463,87
25	527185,59	2199587,39
26	527244,16	2199711,96

Обозначение характерных точек границ	Координаты МСК-52 зона 2	
	X	Y
27	527300,54	2199837,52
28	527354,73	2199964,05
29	527406,70	2200091,50
30	527456,43	2200219,83
31	527503,92	2200349,01
32	527548,38	2200476,77
33	527571,49	2200546,34
34	527593,49	2200614,09
35	527633,24	2200742,82
36	527671,11	2200873,38
37	527706,65	2201004,27
38	527727,12	2201084,38
39	527742,43	2201145,91
40	527743,50	2201150,40
41	527750,52	2201179,59
42	527771,90	2201271,95
43	527793,01	2201368,94
44	527803,19	2201417,13
45	527828,38	2201544,94
46	527852,03	2201676,58
47	527867,51	2201771,23
48	527876,26	2201827,02
49	527894,21	2201952,54
50	527910,70	2202083,36
51	527922,76	2202193,07
52	527930,59	2202271,28
53	527938,84	2202365,66
54	527948,41	2202496,89
55	527955,63	2202625,65
56	527806,65	2202620,05
57	527668,24	2202614,84
58	527662,48	2202513,94
59	527652,64	2202380,56
60	527641,01	2202252,60
61	527627,52	2202127,64
62	527618,86	2202056,82
63	527610,12	2201989,18
64	527591,84	2201861,82
65	527577,29	2201770,02
66	527563,27	2201688,43
67	527545,67	2201591,62

Обозначение характерных точек границ	Координаты МСК-52 зона 2	
	X	Y
68	527520,86	2201466,23
69	527493,30	2201338,50
70	527471,86	2201245,88
71	527465,25	2201218,41
72	527464,14	2201213,73
73	527448,68	2201151,61
74	527428,86	2201074,25
75	527394,70	2200948,57
76	527358,38	2200823,44
77	527319,19	2200696,75
78	527277,80	2200570,75
79	527234,22	2200445,49
80	527188,46	2200321,00
81	527140,53	2200197,33
82	527090,45	2200074,51
83	527038,23	2199952,58
84	526983,89	2199831,58
85	526927,45	2199711,54
86	526868,92	2199592,50
87	526808,32	2199474,50
88	526745,68	2199357,58
89	526681,00	2199241,76
90	526613,23	2199125,30
91	526544,52	2199011,83
92	526473,83	2198899,58
93	526401,21	2198788,58
94	526326,65	2198678,87
95	526250,19	2198570,47
96	526172,01	2198463,64
97	526091,65	2198357,76
98	526009,62	2198253,50
99	525925,79	2198150,70
100	525840,17	2198049,37
101	525752,80	2197949,56
102	525663,70	2197851,28
103	525572,78	2197754,46
104	525480,41	2197659,46
105	525386,29	2197565,98
106	525290,55	2197474,16
107	525193,22	2197384,02
108	525094,33	2197295,59

Обозначение характерных точек границ	Координаты МСК-52 зона 2	
	X	Y
109	524993,92	2197208,90
110	524891,93	2197123,92
111	524788,62	2197040,85
112	524683,81	2196959,53
113	524577,59	2196880,06
114	524470,00	2196802,45
115	524361,07	2196726,73
116	524250,84	2196652,92
117	524139,24	2196580,99
118	524026,36	2196510,99
119	523912,42	2196443,07
120	523797,32	2196377,14
121	523681,08	2196313,23
122	523563,74	2196251,36
123	523445,34	2196191,54
124	523325,92	2196133,80
125	523205,51	2196078,16
126	523084,15	2196024,62
127	522961,86	2195973,21
128	522838,71	2195923,94
129	522714,71	2195876,83
130	522589,90	2195831,88
131	522464,34	2195789,13
132	522338,04	2195748,57
133	522211,05	2195710,22
134	522083,42	2195674,09
135	521955,17	2195640,19
136	521824,87	2195608,20
137	521786,92	2195599,44
138	521811,81	2195491,63
139	521851,36	2195320,35
140	521891,15	2195329,53
141	522025,86	2195362,62
142	522158,94	2195397,79
143	522291,39	2195435,28
144	522423,16	2195475,07
145	522554,22	2195517,16
146	522684,52	2195561,53
147	522814,03	2195608,16
148	522942,70	2195657,05
149	523070,50	2195708,18

Обозначение характерных точек границ	Координаты МСК-52 зона 2	
	X	Y
150	523197,39	2195761,52
151	523323,33	2195817,08
152	523448,28	2195874,82
153	523572,21	2195934,74
154	523695,07	2195996,80
155	523816,83	2196061,01
156	523937,45	2196127,32
157	524056,89	2196195,74
158	524175,35	2196266,36
159	524292,25	2196338,85
160	524408,05	2196413,49
161	524522,44	2196490,08
162	524635,47	2196568,65
163	524747,12	2196649,18
164	524857,34	2196731,65
165	524966,11	2196816,03
166	525073,31	2196902,23
167	525179,14	2196990,41
168	525283,34	2197080,37
169	525385,96	2197172,13
170	525486,95	2197265,66
171	525586,30	2197360,95
6	525683,98	2197457,95
Контур 3		
172	522295,09	2193398,31
173	522237,95	2193645,81
174	522214,55	2193747,20
175	522105,64	2193722,57
176	521959,61	2193691,88
177	521884,84	2193677,21
178	521780,42	2193657,42
179	521633,57	2193631,88
180	521558,43	2193619,84
181	521453,12	2193603,67
182	521304,07	2193583,08
183	521230,25	2193573,89
184	521124,15	2193561,37
185	520976,22	2193546,17
186	520900,59	2193539,41
187	520793,90	2193530,58
188	520645,71	2193520,56

Обозначение характерных точек границ	Координаты МСК-52 зона 2	
	X	Y
189	520569,98	2193516,45
190	520463,17	2193511,35
191	520301,39	2193506,15
192	520233,09	2193504,93
193	520131,18	2193503,65
194	519982,99	2193503,99
195	519907,33	2193505,17
196	519799,52	2193507,55
197	519651,61	2193513,05
198	519573,58	2193516,99
199	519468,20	2193523,02
200	519320,72	2193533,67
201	519245,50	2193540,10
202	519137,62	2193550,05
203	518990,77	2193565,82
204	518915,90	2193574,86
205	518808,15	2193588,60
206	518660,08	2193609,76
207	518587,71	2193621,09
208	518480,29	2193638,61
209	518335,21	2193664,53
210	518261,31	2193678,74
211	518154,35	2193700,04
212	518010,23	2193731,01
213	517938,05	2193747,52
214	517830,75	2193772,81
215	517686,11	2193809,23
216	517617,64	2193827,44
217	517524,96	2193481,58
218	517614,28	2193457,95
219	517747,24	2193424,61
220	517861,85	2193397,63
221	517948,74	2193377,87
222	518083,04	2193349,14
223	518197,27	2193326,42
224	518286,19	2193309,44
225	518421,27	2193285,43
226	518536,04	2193266,74
227	518625,67	2193252,85
228	518761,52	2193233,57
229	518876,68	2193218,92

Обозначение характерных точек границ	Координаты МСК-52 зона 2	
	X	Y
230	518966,82	2193208,15
231	519103,37	2193193,61
232	519218,76	2193183,01
233	519309,37	2193175,38
234	519446,41	2193165,61
235	519559,54	2193159,18
236	519652,86	2193154,58
237	519790,21	2193149,60
238	519905,65	2193147,08
239	519996,84	2193145,78
240	520134,37	2193145,59
241	520249,62	2193147,10
242	520322,45	2193148,51
243	520478,45	2193153,60
244	520593,37	2193159,12
245	520683,01	2193164,10
246	520822,05	2193173,61
247	520936,48	2193183,12
248	521026,04	2193191,24
249	521164,74	2193205,61
250	521278,60	2193219,08
251	521369,85	2193230,58
252	521506,10	2193249,54
253	521619,17	2193266,93
254	521708,19	2193281,32
255	521845,72	2193305,36
256	521957,92	2193326,65
257	522024,07	2193339,60
258	522085,08	2193352,14
259	522184,34	2193373,24
172	522295,09	2193398,31
Контур 4		
260	529367,73	2202678,78
261	529155,43	2203664,46
262	528973,45	2203651,24
263	528768,06	2203636,32
264	528977,46	2202664,10
265	529104,20	2202668,86
260	529367,73	2202678,78
Контур 5		
266	510542,89	2201986,48

Обозначение характерных точек границ	Координаты МСК-52 зона 2	
	X	Y
267	510384,00	2202724,22
268	510261,08	2202719,59
269	509993,73	2202709,53
270	510155,52	2201958,34
271	510184,15	2201960,42
266	510542,89	2201986,48
Контур 6		
272	524744,86	2209200,37
273	524823,96	2209305,34
274	524789,89	2209331,02
275	524679,39	2209411,86
276	524566,88	2209491,22
277	524453,01	2209568,59
278	524337,80	2209643,97
279	524221,30	2209717,32
280	524103,53	2209788,63
281	523984,54	2209857,87
282	523864,35	2209925,03
283	523743,02	2209990,08
284	523620,56	2210053,00
285	523497,03	2210113,77
286	523372,46	2210172,38
287	523246,88	2210228,80
288	523120,33	2210283,02
289	522992,89	2210335,02
290	522903,71	2210369,75
291	522801,07	2210102,35
292	522889,32	2210067,94
293	523012,10	2210017,80
294	523134,03	2209965,50
295	523255,04	2209911,09
296	523375,07	2209854,57
297	523494,10	2209795,96
298	523612,09	2209735,29
299	523729,00	2209672,56
300	523844,80	2209607,81
301	523959,46	2209541,04
302	524072,93	2209472,28
303	524183,01	2209402,96
304	524294,04	2209330,32
305	524403,78	2209255,76

Обозначение характерных точек границ	Координаты МСК-52 зона 2	
	X	Y
306	524512,20	2209179,29
307	524620,33	2209100,14
308	524651,58	2209076,59
272	524744,86	2209200,37
Контур 7		
309	532459,74	2203904,48
310	531876,31	2206613,33
311	531507,19	2206500,48
312	532072,38	2203876,35
313	532254,40	2203889,57
309	532459,74	2203904,48
Сектор 39 Набс от 230,00 м до 235,00 м		
Контур 1		
1	507251,47	2198838,65
2	507311,43	2198858,13
3	506697,81	2201707,18
4	506669,16	2201705,09
5	506310,44	2201679,04
6	506943,73	2198738,66
1	507251,47	2198838,65
Контур 2		
7	525889,14	2197258,04
8	525988,51	2197360,29
9	526086,19	2197464,37
10	526181,98	2197570,09
11	526275,91	2197677,45
12	526367,96	2197786,45
13	526458,09	2197897,03
14	526546,27	2198009,16
15	526632,60	2198122,97
16	526716,71	2198237,97
17	526798,90	2198354,56
18	526879,05	2198472,58
19	526957,13	2198591,97
20	527033,11	2198712,71
21	527106,97	2198834,75
22	527178,69	2198958,06
23	527248,24	2199082,61
24	527315,61	2199208,35
25	527380,78	2199335,24

Обозначение характерных точек границ	Координаты МСК-52 зона 2	
	X	Y
26	527443,72	2199463,25
27	527504,42	2199592,34
28	527562,85	2199722,46
29	527613,79	2199841,30
30	527638,69	2199901,06
31	527674,11	2199988,76
32	527725,00	2200120,21
33	527773,62	2200252,53
34	527819,68	2200384,91
35	527848,08	2200470,68
36	527866,67	2200527,95
37	527907,64	2200660,66
38	527946,89	2200795,95
39	527983,70	2200931,55
40	528005,77	2201018,02
41	528020,72	2201078,08
42	528021,75	2201082,40
43	528028,71	2201111,36
44	528040,46	2201161,89
45	528054,02	2201220,97
46	528082,22	2201351,95
47	528109,07	2201487,80
48	528124,78	2201573,96
49	528139,35	2201657,81
50	528157,97	2201774,17
51	528177,52	2201910,25
52	528189,48	2202003,57
53	528198,01	2202074,29
54	528211,25	2202197,68
55	528219,67	2202289,02
56	528225,20	2202353,28
57	528234,36	2202479,96
58	528239,46	2202568,23
59	528242,93	2202636,46
60	528196,92	2202634,73
61	527955,63	2202625,65
62	527948,41	2202496,89
63	527938,84	2202365,66
64	527930,59	2202271,28
65	527922,76	2202193,07
66	527910,70	2202083,36

Обозначение характерных точек границ	Координаты МСК-52 зона 2	
	X	Y
67	527894,21	2201952,54
68	527876,26	2201827,02
69	527867,51	2201771,23
70	527852,03	2201676,58
71	527828,38	2201544,94
72	527803,19	2201417,13
73	527793,01	2201368,94
74	527771,90	2201271,95
75	527750,52	2201179,59
76	527743,50	2201150,40
77	527742,43	2201145,91
78	527727,12	2201084,38
79	527706,65	2201004,27
80	527671,11	2200873,38
81	527633,24	2200742,82
82	527593,49	2200614,09
83	527571,49	2200546,34
84	527548,38	2200476,77
85	527503,92	2200349,01
86	527456,43	2200219,83
87	527406,70	2200091,50
88	527354,73	2199964,05
89	527300,54	2199837,52
90	527244,16	2199711,96
91	527185,59	2199587,39
92	527124,85	2199463,87
93	527061,97	2199341,42
94	526996,96	2199220,09
95	526929,84	2199099,91
96	526860,64	2198980,92
97	526789,36	2198863,15
98	526716,05	2198746,65
99	526640,71	2198631,44
100	526563,37	2198517,56
101	526484,05	2198405,05
102	526402,91	2198294,10
103	526318,26	2198182,56
104	526233,14	2198074,38
105	526146,14	2197967,70
106	526057,29	2197862,55
107	525966,63	2197758,98

Обозначение характерных точек границ	Координаты МСК-52 зона 2	
	X	Y
108	525874,17	2197657,00
109	525779,83	2197556,53
110	525683,98	2197457,95
111	525586,30	2197360,95
112	525486,95	2197265,66
113	525385,96	2197172,13
114	525283,34	2197080,37
115	525179,14	2196990,41
116	525073,31	2196902,23
117	524966,11	2196816,03
118	524857,34	2196731,65
119	524747,12	2196649,18
120	524635,47	2196568,65
121	524522,44	2196490,08
122	524408,05	2196413,49
123	524292,25	2196338,85
124	524175,35	2196266,36
125	524056,89	2196195,74
126	523937,45	2196127,32
127	523816,83	2196061,01
128	523695,07	2195996,80
129	523572,21	2195934,74
130	523448,28	2195874,82
131	523323,33	2195817,08
132	523197,39	2195761,52
133	523070,50	2195708,18
134	522942,70	2195657,05
135	522814,03	2195608,16
136	522684,52	2195561,53
137	522554,22	2195517,16
138	522423,16	2195475,07
139	522291,39	2195435,28
140	522158,94	2195397,79
141	522025,86	2195362,62
142	521891,15	2195329,53
143	521851,36	2195320,35
144	521892,36	2195142,74
145	521915,79	2195041,26
146	521958,97	2195051,23
147	522098,70	2195085,58
148	522236,61	2195122,07

Обозначение характерных точек границ	Координаты МСК-52 зона 2	
	X	Y
149	522373,86	2195160,95
150	522510,42	2195202,23
151	522646,23	2195245,89
152	522781,27	2195291,91
153	522915,47	2195340,27
154	523048,82	2195390,98
155	523181,25	2195444,00
156	523312,75	2195499,32
157	523443,26	2195556,93
158	523572,74	2195616,81
159	523701,15	2195678,94
160	523828,47	2195743,31
161	523954,64	2195809,88
162	524079,63	2195878,65
163	524203,40	2195949,58
164	524326,02	2196022,73
165	524447,20	2196097,92
166	524567,13	2196175,27
167	524685,66	2196254,67
168	524802,78	2196336,13
169	524918,46	2196419,62
170	525032,66	2196505,11
171	525145,36	2196592,59
172	525256,47	2196681,99
173	525366,08	2196773,37
174	525474,05	2196866,62
175	525580,37	2196961,75
176	525685,01	2197058,71
177	525787,94	2197157,48
7	525889,14	2197258,04
Контур 3		
178	522375,64	2193049,43
179	522366,82	2193087,63
180	522302,39	2193366,72
181	522295,09	2193398,31
182	522184,34	2193373,24
183	522085,08	2193352,14
184	522024,07	2193339,60
185	521957,92	2193326,65
186	521845,72	2193305,36
187	521708,19	2193281,32

Обозначение характерных точек границ	Координаты МСК-52 зона 2	
	X	Y
188	521619,17	2193266,93
189	521506,10	2193249,54
190	521369,85	2193230,58
191	521278,60	2193219,08
192	521164,74	2193205,61
193	521026,04	2193191,24
194	520936,48	2193183,12
195	520822,05	2193173,61
196	520683,01	2193164,10
197	520593,37	2193159,12
198	520478,45	2193153,60
199	520322,45	2193148,51
200	520249,62	2193147,10
201	520134,37	2193145,59
202	519996,84	2193145,78
203	519905,65	2193147,08
204	519790,21	2193149,60
205	519652,86	2193154,58
206	519559,54	2193159,18
207	519446,41	2193165,61
208	519309,37	2193175,38
209	519218,76	2193183,01
210	519103,37	2193193,61
211	518966,82	2193208,15
212	518876,68	2193218,92
213	518761,52	2193233,57
214	518625,67	2193252,85
215	518536,04	2193266,74
216	518421,27	2193285,43
217	518286,19	2193309,44
218	518197,27	2193326,42
219	518083,04	2193349,14
220	517948,74	2193377,87
221	517861,85	2193397,63
222	517747,24	2193424,61
223	517614,28	2193457,95
224	517524,96	2193481,58
225	517476,39	2193300,30
226	517432,29	2193135,71
227	517490,87	2193120,03
228	517593,19	2193093,99

Обозначение характерных точек границ	Координаты МСК-52 зона 2	
	X	Y
229	517665,03	2193076,10
230	517786,55	2193047,54
231	517841,65	2193034,87
232	517913,60	2193019,09
233	518011,90	2192998,20
234	518134,17	2192973,92
235	518189,93	2192963,12
236	518263,17	2192949,72
237	518362,41	2192932,23
238	518440,19	2192919,40
239	518538,48	2192903,84
240	518615,64	2192892,49
241	518715,01	2192878,53
242	518792,91	2192868,46
243	518891,96	2192856,30
244	518969,87	2192847,61
245	519069,27	2192837,17
246	519147,17	2192829,85
247	519246,89	2192821,13
248	519324,77	2192815,18
249	519424,76	2192808,19
250	519501,90	2192803,65
251	519602,82	2192798,36
252	519680,57	2192795,15
253	519781,04	2192791,64
254	519858,67	2192789,79
255	519959,34	2192788,03
256	520036,84	2192787,53
257	520137,67	2192787,54
258	520241,51	2192788,84
259	520317,03	2192790,18
260	520447,63	2192794,24
261	520494,39	2192795,89
262	520571,23	2192799,41
263	520672,35	2192804,71
264	520751,53	2192809,75
265	520850,28	2192816,66
266	520929,22	2192823,06
267	521027,98	2192831,70
268	521106,65	2192839,47
269	521205,39	2192849,85

Обозначение характерных точек границ	Координаты МСК-52 зона 2	
	X	Y
270	521291,36	2192859,90
271	521382,54	2192871,10
272	521460,52	2192881,55
273	521559,12	2192895,41
274	521636,83	2192907,21
275	521735,34	2192922,82
276	521812,68	2192935,94
277	521911,05	2192953,29
278	521988,01	2192967,74
279	522086,20	2192986,83
280	522186,70	2193007,67
281	522261,66	2193023,62
178	522375,64	2193049,43
Контур 4		
282	529758,00	2202693,46
283	529542,80	2203692,60
284	529360,81	2203679,38
285	529155,43	2203664,46
286	529367,73	2202678,78
287	529391,18	2202679,66
288	529678,16	2202690,46
282	529758,00	2202693,46
Контур 5		
289	510155,52	2201958,34
290	509993,73	2202709,53
291	509603,46	2202694,85
292	509768,15	2201930,20
293	509796,78	2201932,28
289	510155,52	2201958,34
Контур 6		
294	524823,96	2209305,34
295	524996,34	2209534,10
296	524960,80	2209560,88
297	524846,58	2209644,44
298	524729,99	2209726,67
299	524611,99	2209806,86
300	524492,60	2209884,97
301	524371,86	2209960,99
302	524249,82	2210034,89
303	524126,50	2210106,65
304	524001,96	2210176,25

Обозначение характерных точек границ	Координаты МСК-52 зона 2	
	X	Y
305	523876,22	2210243,66
306	523749,32	2210308,86
307	523621,30	2210371,84
308	523492,20	2210432,58
309	523362,06	2210491,05
310	523230,92	2210547,25
311	523098,85	2210601,13
312	523006,36	2210637,16
313	522919,20	2210410,08
314	522903,71	2210369,75
315	522992,89	2210335,02
316	523120,33	2210283,02
317	523246,88	2210228,80
318	523372,46	2210172,38
319	523497,03	2210113,77
320	523620,56	2210053,00
321	523743,02	2209990,08
322	523864,35	2209925,03
323	523984,54	2209857,87
324	524103,53	2209788,63
325	524221,30	2209717,32
326	524337,80	2209643,97
327	524453,01	2209568,59
328	524566,88	2209491,22
329	524679,39	2209411,86
330	524789,89	2209331,02
294	524823,96	2209305,34
Контур 7		
331	532847,11	2203932,62
332	532245,43	2206726,18
333	531877,53	2206613,70
334	531876,31	2206613,33
335	532459,74	2203904,48
336	532641,77	2203917,71
331	532847,11	2203932,62
Сектор 40		
Набс от 235,00 м до 240,00 м		
Контур 1		
1	506943,73	2198738,66
2	506310,44	2201679,04
3	506281,79	2201676,96

Обозначение характерных точек границ	Координаты МСК-52 зона 2	
	X	Y
4	505923,07	2201650,90
5	506576,03	2198619,19
6	506706,58	2198661,61
1	506943,73	2198738,66
Контур 2		
7	526092,79	2197056,61
8	526195,65	2197162,45
9	526296,74	2197270,18
10	526395,89	2197379,59
11	526493,12	2197490,73
12	526588,39	2197603,54
13	526681,68	2197717,99
14	526772,95	2197834,06
15	526862,30	2197951,84
16	526949,36	2198070,88
17	527034,44	2198191,56
18	527085,82	2198266,90
19	527125,35	2198325,70
20	527199,46	2198439,23
21	527277,71	2198563,63
22	527353,30	2198688,58
23	527401,85	2198771,74
24	527434,70	2198828,85
25	527500,67	2198947,19
26	527525,94	2198993,80
27	527570,73	2199078,04
28	527637,46	2199208,09
29	527661,38	2199256,11
30	527703,27	2199342,01
31	527765,39	2199474,24
32	527825,16	2199607,40
33	527857,30	2199681,90
34	527884,85	2199746,83
35	527939,67	2199881,42
36	527992,38	2200017,49
37	528025,47	2200107,02
38	528045,10	2200161,01
39	528092,40	2200297,16
40	528137,90	2200435,74
41	528167,74	2200531,71
42	528183,41	2200583,07

Обозначение характерных точек границ	Координаты МСК-52 зона 2	
	X	Y
43	528223,17	2200720,30
44	528261,41	2200861,31
45	528284,64	2200952,50
46	528299,11	2201010,66
47	528299,99	2201014,39
48	528306,66	2201042,12
49	528331,30	2201148,39
50	528350,85	2201238,07
51	528368,05	2201320,06
52	528391,55	2201439,88
53	528416,69	2201579,97
54	528431,49	2201670,11
55	528445,42	2201759,60
56	528462,11	2201877,17
57	528471,02	2201946,16
58	528480,85	2202026,42
59	528495,90	2202165,70
60	528505,31	2202267,42
61	528510,77	2202331,14
62	528520,20	2202461,57
63	528525,60	2202555,29
64	528530,11	2202647,27
65	528242,93	2202636,46
66	528239,46	2202568,23
67	528234,36	2202479,96
68	528225,20	2202353,28
69	528219,67	2202289,02
70	528211,25	2202197,68
71	528198,01	2202074,29
72	528189,48	2202003,57
73	528177,52	2201910,25
74	528157,97	2201774,17
75	528139,35	2201657,81
76	528124,78	2201573,96
77	528109,07	2201487,80
78	528082,22	2201351,95
79	528054,02	2201220,97
80	528040,46	2201161,89
81	528028,71	2201111,36
82	528021,75	2201082,40
83	528020,72	2201078,08

Обозначение характерных точек границ	Координаты МСК-52 зона 2	
	X	Y
84	528005,77	2201018,02
85	527983,70	2200931,55
86	527946,89	2200795,95
87	527907,64	2200660,66
88	527866,67	2200527,95
89	527848,08	2200470,68
90	527819,68	2200384,91
91	527773,62	2200252,53
92	527725,00	2200120,21
93	527674,11	2199988,76
94	527638,69	2199901,06
95	527613,79	2199841,30
96	527562,85	2199722,46
97	527504,42	2199592,34
98	527443,72	2199463,25
99	527380,78	2199335,24
100	527315,61	2199208,35
101	527248,24	2199082,61
102	527178,69	2198958,06
103	527106,97	2198834,75
104	527033,11	2198712,71
105	526957,13	2198591,97
106	526879,05	2198472,58
107	526798,90	2198354,56
108	526716,71	2198237,97
109	526632,60	2198122,97
110	526546,27	2198009,16
111	526458,09	2197897,03
112	526367,96	2197786,45
113	526275,91	2197677,45
114	526181,98	2197570,09
115	526086,19	2197464,37
116	525988,51	2197360,29
117	525889,14	2197258,04
118	525787,94	2197157,48
119	525685,01	2197058,71
120	525580,37	2196961,75
121	525474,05	2196866,62
122	525366,08	2196773,37
123	525256,47	2196681,99
124	525145,36	2196592,59

Обозначение характерных точек границ	Координаты МСК-52 зона 2	
	X	Y
125	525032,66	2196505,11
126	524918,46	2196419,62
127	524802,78	2196336,13
128	524685,66	2196254,67
129	524567,13	2196175,27
130	524447,20	2196097,92
131	524326,02	2196022,73
132	524203,40	2195949,58
133	524079,63	2195878,65
134	523954,64	2195809,88
135	523828,47	2195743,31
136	523701,15	2195678,94
137	523572,74	2195616,81
138	523443,26	2195556,93
139	523312,75	2195499,32
140	523181,25	2195444,00
141	523048,82	2195390,98
142	522915,47	2195340,27
143	522781,27	2195291,91
144	522646,23	2195245,89
145	522510,42	2195202,23
146	522373,86	2195160,95
147	522236,61	2195122,07
148	522098,70	2195085,58
149	521958,97	2195051,23
150	521915,79	2195041,26
151	521972,91	2194793,85
152	521980,22	2194762,17
153	522026,71	2194772,90
154	522169,51	2194808,03
155	522312,25	2194845,80
156	522454,32	2194886,05
157	522595,66	2194928,77
158	522736,23	2194973,96
159	522876,00	2195021,59
160	523014,91	2195071,65
161	523152,93	2195124,13
162	523290,01	2195179,01
163	523426,11	2195236,27
164	523561,19	2195295,90
165	523695,21	2195357,88

Обозначение характерных точек границ	Координаты МСК-52 зона 2	
	X	Y
166	523828,13	2195422,19
167	523959,90	2195488,81
168	524090,50	2195557,71
169	524219,87	2195628,89
170	524347,97	2195702,31
171	524474,89	2195778,02
172	524600,31	2195855,84
173	524724,45	2195935,90
174	524847,13	2196018,09
175	524968,35	2196102,40
176	525088,09	2196188,81
177	525206,29	2196277,30
178	525322,94	2196367,84
179	525437,95	2196460,38
180	525551,40	2196554,96
181	525663,15	2196651,48
182	525773,19	2196749,94
183	525881,50	2196850,30
184	525988,05	2196952,53
7	526092,79	2197056,61
Контур 3		
185	522339,77	2192674,18
186	522456,19	2192700,54
187	522431,25	2192808,54
188	522375,64	2193049,43
189	522261,66	2193023,62
190	522186,70	2193007,67
191	522086,20	2192986,83
192	521988,01	2192967,74
193	521911,05	2192953,29
194	521812,68	2192935,94
195	521735,34	2192922,82
196	521636,83	2192907,21
197	521559,12	2192895,41
198	521460,52	2192881,55
199	521382,54	2192871,10
200	521291,36	2192859,90
201	521205,39	2192849,85
202	521106,65	2192839,47
203	521027,98	2192831,70
204	520929,22	2192823,06

Обозначение характерных точек границ	Координаты МСК-52 зона 2	
	X	Y
205	520850,28	2192816,66
206	520751,53	2192809,75
207	520672,35	2192804,71
208	520571,23	2192799,41
209	520494,39	2192795,89
210	520447,63	2192794,24
211	520317,03	2192790,18
212	520241,51	2192788,84
213	520137,67	2192787,54
214	520036,84	2192787,53
215	519959,34	2192788,03
216	519858,67	2192789,79
217	519781,04	2192791,64
218	519680,57	2192795,15
219	519602,82	2192798,36
220	519501,90	2192803,65
221	519424,76	2192808,19
222	519324,77	2192815,18
223	519246,89	2192821,13
224	519147,17	2192829,85
225	519069,27	2192837,17
226	518969,87	2192847,61
227	518891,96	2192856,30
228	518792,91	2192868,46
229	518715,01	2192878,53
230	518615,64	2192892,49
231	518538,48	2192903,84
232	518440,19	2192919,40
233	518362,41	2192932,23
234	518263,17	2192949,72
235	518189,93	2192963,12
236	518134,17	2192973,92
237	518011,90	2192998,20
238	517913,60	2193019,09
239	517841,65	2193034,87
240	517786,55	2193047,54
241	517665,03	2193076,10
242	517593,19	2193093,99
243	517490,87	2193120,03
244	517432,29	2193135,71
245	517339,62	2192789,85

Обозначение характерных точек границ	Координаты МСК-52 зона 2	
	X	Y
246	517402,25	2192773,09
247	517517,59	2192743,81
248	517581,23	2192727,97
249	517705,02	2192698,88
250	517761,40	2192685,90
251	517877,13	2192660,78
252	517941,41	2192647,14
253	518057,93	2192623,98
254	518122,50	2192611,45
255	518239,35	2192590,33
256	518304,18	2192578,93
257	518421,33	2192559,86
258	518486,40	2192549,58
259	518608,81	2192531,86
260	518669,11	2192523,41
261	518793,84	2192507,59
262	518852,24	2192500,44
263	518977,18	2192486,80
264	519035,75	2192480,67
265	519160,86	2192469,21
266	519219,58	2192464,10
267	519344,82	2192454,84
268	519403,67	2192450,75
269	519526,95	2192443,78
270	519587,96	2192440,60
271	519713,35	2192435,72
272	519772,39	2192433,68
273	519897,80	2192430,98
274	519956,92	2192429,97
275	520082,31	2192429,46
276	520141,49	2192429,49
277	520274,11	2192431,29
278	520326,83	2192432,24
279	520452,23	2192436,12
280	520512,11	2192438,26
281	520642,92	2192444,61
282	520695,62	2192447,40
283	520827,08	2192456,09
284	520879,77	2192459,80
285	521011,02	2192470,78
286	521063,67	2192475,42

Обозначение характерных точек границ	Координаты МСК-52 зона 2	
	X	Y
287	521194,68	2192488,68
288	521247,27	2192494,24
289	521370,73	2192508,89
290	521430,85	2192516,30
291	521560,93	2192534,07
292	521613,69	2192541,52
293	521743,39	2192561,56
294	521796,05	2192569,93
295	521925,35	2192592,22
296	521977,89	2192601,51
297	522106,75	2192626,05
298	522159,14	2192636,27
299	522287,54	2192663,04
185	522339,77	2192674,18
Контур 4		
300	530148,27	2202708,15
301	529930,17	2203720,74
302	529748,18	2203707,52
303	529542,80	2203692,60
304	529758,00	2202693,46
305	529965,14	2202701,26
300	530148,27	2202708,15
Контур 5		
306	509768,15	2201930,20
307	509603,46	2202694,85
308	509584,61	2202694,14
309	509213,19	2202680,17
310	509380,77	2201902,06
311	509409,41	2201904,14
306	509768,15	2201930,20
Контур 6		
312	525089,65	2209657,93
313	525168,72	2209762,85
314	525131,96	2209790,55
315	525011,88	2209878,39
316	524891,18	2209963,47
317	524769,02	2210046,44
318	524645,43	2210127,25
319	524520,44	2210205,90
320	524394,11	2210282,35
321	524266,45	2210356,59

Обозначение характерных точек границ	Координаты МСК-52 зона 2	
	X	Y
322	524137,53	2210428,59
323	524007,36	2210498,33
324	523876,00	2210565,78
325	523743,48	2210630,93
326	523609,84	2210693,76
327	523475,13	2210754,25
328	523339,38	2210812,38
329	523202,66	2210868,12
330	523109,01	2210904,56
331	523006,36	2210637,16
332	523098,85	2210601,13
333	523230,92	2210547,25
334	523362,06	2210491,05
335	523492,20	2210432,58
336	523621,30	2210371,84
337	523749,32	2210308,86
338	523876,22	2210243,66
339	524001,96	2210176,25
340	524126,50	2210106,65
341	524249,82	2210034,89
342	524371,86	2209960,99
343	524492,60	2209884,97
344	524611,99	2209806,86
345	524729,99	2209726,67
346	524846,58	2209644,44
347	524960,80	2209560,88
348	524996,34	2209534,10
312	525089,65	2209657,93
Контур 7		
349	518629,46	2206416,12
350	518574,92	2206544,61
351	518569,32	2206542,24
352	518506,98	2206515,00
353	518447,29	2206487,68
354	518385,33	2206458,01
355	518331,73	2206431,21
356	518381,35	2206333,82
357	518513,01	2206386,46
349	518629,46	2206416,12
Контур 8		
358	533234,48	2203960,76

Обозначение характерных точек границ	Координаты МСК-52 зона 2	
	X	Y
359	532614,56	2206839,03
360	532425,42	2206781,21
361	532245,43	2206726,18
362	532847,11	2203932,62
363	533029,14	2203945,84
358	533234,48	2203960,76
Сектор 41		
Набс от 240,00 м до 245,00 м		
Контур 1		
1	506576,03	2198619,19
2	505923,07	2201650,90
3	505894,42	2201648,82
4	505535,70	2201622,76
5	506208,34	2198499,72
1	506576,03	2198619,19
Контур 2		
6	526364,76	2196925,24
7	526410,65	2196972,87
8	526508,88	2197077,68
9	526610,91	2197190,33
10	526710,32	2197304,00
11	526774,31	2197379,50
12	526816,83	2197430,31
13	526906,74	2197540,79
14	527000,66	2197660,27
15	527092,95	2197781,99
16	527182,01	2197903,79
17	527217,83	2197954,10
18	527271,67	2198031,00
19	527356,67	2198156,24
20	527439,28	2198282,61
21	527472,34	2198334,59
22	527522,20	2198414,40
23	527600,50	2198543,86
24	527676,38	2198674,36
25	527721,91	2198755,51
26	527752,60	2198810,90
27	527823,71	2198943,71
28	527892,64	2199077,98
29	527938,70	2199171,32
30	527961,94	2199218,99

Обозначение характерных точек границ	Координаты МСК-52 зона 2	
	X	Y
31	528025,68	2199354,68
32	528087,47	2199492,34
33	528126,25	2199582,45
34	528155,45	2199651,62
35	528206,17	2199776,41
36	528260,35	2199916,32
37	528294,25	2200008,02
38	528319,84	2200078,78
39	528364,05	2200206,28
40	528410,80	2200348,74
41	528444,91	2200458,60
42	528458,16	2200502,11
43	528498,96	2200642,94
44	528538,49	2200788,70
45	528563,70	2200887,79
46	528577,39	2200942,82
47	528578,35	2200946,83
48	528584,79	2200973,62
49	528610,75	2201085,49
50	528630,73	2201177,15
51	528644,10	2201240,14
52	528672,47	2201383,97
53	528690,71	2201484,55
54	528700,71	2201541,44
55	528723,85	2201684,95
56	528739,52	2201792,90
57	528746,96	2201846,34
58	528764,69	2201987,57
59	528775,17	2202082,66
60	528784,97	2202178,84
61	528795,18	2202294,26
62	528802,66	2202394,86
63	528807,17	2202460,99
64	528814,56	2202596,10
65	528817,21	2202658,07
66	528587,19	2202649,41
67	528530,11	2202647,27
68	528525,60	2202555,29
69	528520,20	2202461,57
70	528510,77	2202331,14
71	528505,31	2202267,42

Обозначение характерных точек границ	Координаты МСК-52 зона 2	
	X	Y
72	528495,90	2202165,70
73	528480,85	2202026,42
74	528471,02	2201946,16
75	528462,11	2201877,17
76	528445,42	2201759,60
77	528431,49	2201670,11
78	528416,69	2201579,97
79	528391,55	2201439,88
80	528368,05	2201320,06
81	528350,85	2201238,07
82	528331,30	2201148,39
83	528306,66	2201042,12
84	528299,99	2201014,39
85	528299,11	2201010,66
86	528284,64	2200952,50
87	528261,41	2200861,31
88	528223,17	2200720,30
89	528183,41	2200583,07
90	528167,74	2200531,71
91	528137,90	2200435,74
92	528092,40	2200297,16
93	528045,10	2200161,01
94	528025,47	2200107,02
95	527992,38	2200017,49
96	527939,67	2199881,42
97	527884,85	2199746,83
98	527857,30	2199681,90
99	527825,16	2199607,40
100	527765,39	2199474,24
101	527703,27	2199342,01
102	527661,38	2199256,11
103	527637,46	2199208,09
104	527570,73	2199078,04
105	527525,94	2198993,80
106	527500,67	2198947,19
107	527434,70	2198828,85
108	527401,85	2198771,74
109	527353,30	2198688,58
110	527277,71	2198563,63
111	527199,46	2198439,23
112	527125,35	2198325,70

Обозначение характерных точек границ	Координаты МСК-52 зона 2	
	X	Y
113	527085,82	2198266,90
114	527034,44	2198191,56
115	526949,36	2198070,88
116	526862,30	2197951,84
117	526772,95	2197834,06
118	526681,68	2197717,99
119	526588,39	2197603,54
120	526493,12	2197490,73
121	526395,89	2197379,59
122	526296,74	2197270,18
123	526195,65	2197162,45
124	526092,79	2197056,61
125	525988,05	2196952,53
126	525881,50	2196850,30
127	525773,19	2196749,94
128	525663,15	2196651,48
129	525551,40	2196554,96
130	525437,95	2196460,38
131	525322,94	2196367,84
132	525206,29	2196277,30
133	525088,09	2196188,81
134	524968,35	2196102,40
135	524847,13	2196018,09
136	524724,45	2195935,90
137	524600,31	2195855,84
138	524474,89	2195778,02
139	524347,97	2195702,31
140	524219,87	2195628,89
141	524090,50	2195557,71
142	523959,90	2195488,81
143	523828,13	2195422,19
144	523695,21	2195357,88
145	523561,19	2195295,90
146	523426,11	2195236,27
147	523290,01	2195179,01
148	523152,93	2195124,13
149	523014,91	2195071,65
150	522876,00	2195021,59
151	522736,23	2194973,96
152	522595,66	2194928,77
153	522454,32	2194886,05

Обозначение характерных точек границ	Координаты МСК-52 зона 2	
	X	Y
154	522312,25	2194845,80
155	522169,51	2194808,03
156	522026,71	2194772,90
157	521980,22	2194762,17
158	522044,66	2194483,08
159	522093,78	2194494,42
160	522241,87	2194530,88
161	522389,44	2194569,95
162	522536,32	2194611,59
163	522682,44	2194655,79
164	522827,77	2194702,53
165	522972,27	2194751,80
166	523115,88	2194803,59
167	523258,56	2194857,87
168	523400,28	2194914,64
169	523540,98	2194973,87
170	523680,63	2195035,55
171	523819,18	2195099,65
172	523956,59	2195166,16
173	524092,82	2195235,06
174	524227,83	2195306,33
175	524361,57	2195379,95
176	524494,01	2195455,88
177	524625,13	2195534,13
178	524754,82	2195614,64
179	524883,11	2195697,41
180	525009,93	2195782,40
181	525135,25	2195869,59
182	525259,02	2195958,96
183	525381,22	2196050,47
184	525501,80	2196144,10
185	525620,71	2196239,81
186	525737,96	2196337,60
187	525852,25	2196436,34
188	525926,33	2196502,39
189	525973,87	2196545,29
190	526079,68	2196643,46
191	526189,32	2196748,72
192	526296,44	2196855,19
6	526364,76	2196925,24
Контур 3		

Обозначение характерных точек границ	Координаты МСК-52 зона 2	
	X	Y
193	522419,28	2192325,05
194	522536,73	2192351,66
195	522495,69	2192529,45
196	522456,19	2192700,54
197	522339,77	2192674,18
198	522287,54	2192663,04
199	522159,14	2192636,27
200	522106,75	2192626,05
201	521977,89	2192601,51
202	521925,35	2192592,22
203	521796,05	2192569,93
204	521743,39	2192561,56
205	521613,69	2192541,52
206	521560,93	2192534,07
207	521430,85	2192516,30
208	521370,73	2192508,89
209	521247,27	2192494,24
210	521194,68	2192488,68
211	521063,67	2192475,42
212	521011,02	2192470,78
213	520879,77	2192459,80
214	520827,08	2192456,09
215	520695,62	2192447,40
216	520642,92	2192444,61
217	520512,11	2192438,26
218	520452,23	2192436,12
219	520326,83	2192432,24
220	520274,11	2192431,29
221	520141,49	2192429,49
222	520082,31	2192429,46
223	519956,92	2192429,97
224	519897,80	2192430,98
225	519772,39	2192433,68
226	519713,35	2192435,72
227	519587,96	2192440,60
228	519526,95	2192443,78
229	519403,67	2192450,75
230	519344,82	2192454,84
231	519219,58	2192464,10
232	519160,86	2192469,21
233	519035,75	2192480,67

Обозначение характерных точек границ	Координаты МСК-52 зона 2	
	X	Y
234	518977,18	2192486,80
235	518852,24	2192500,44
236	518793,84	2192507,59
237	518669,11	2192523,41
238	518608,81	2192531,86
239	518486,40	2192549,58
240	518421,33	2192559,86
241	518304,18	2192578,93
242	518239,35	2192590,33
243	518122,50	2192611,45
244	518057,93	2192623,98
245	517941,41	2192647,14
246	517877,13	2192660,78
247	517761,40	2192685,90
248	517705,02	2192698,88
249	517581,23	2192727,97
250	517517,59	2192743,81
251	517402,25	2192773,09
252	517339,62	2192789,85
253	517328,10	2192746,89
254	517246,94	2192443,99
255	517266,70	2192438,69
256	517314,54	2192425,93
257	517451,47	2192391,27
258	517499,58	2192379,34
259	517623,49	2192350,22
260	517685,34	2192336,00
261	517823,44	2192306,13
262	517871,92	2192295,88
263	518010,47	2192268,43
264	518059,13	2192259,04
265	518198,14	2192234,01
266	518246,95	2192225,46
267	518386,38	2192202,87
268	518435,33	2192195,17
269	518573,54	2192175,24
270	518624,21	2192168,17
271	518764,35	2192150,46
272	518813,53	2192144,48
273	518953,96	2192129,21
274	519003,23	2192124,08

Обозначение характерных точек границ	Координаты МСК-52 зона 2	
	X	Y
275	519143,91	2192111,27
276	519194,19	2192106,93
277	519334,15	2192096,64
278	519384,49	2192093,19
279	519523,02	2192085,43
280	519574,87	2192082,77
281	519715,24	2192077,37
282	519765,52	2192075,68
283	519905,97	2192072,72
284	519956,27	2192071,90
285	520096,76	2192071,40
286	520147,06	2192071,46
287	520287,55	2192073,41
288	520337,83	2192074,35
289	520471,60	2192078,52
290	520528,63	2192080,57
291	520668,87	2192087,41
292	520719,06	2192090,10
293	520859,28	2192099,40
294	520909,41	2192102,97
295	521049,46	2192114,71
296	521099,51	2192119,15
297	521231,70	2192132,53
298	521290,39	2192138,77
299	521428,91	2192155,28
300	521478,96	2192161,48
301	521610,36	2192179,44
302	521668,78	2192187,72
303	521806,63	2192209,05
304	521856,22	2192216,96
305	521987,14	2192239,53
306	522045,22	2192249,83
307	522174,69	2192274,49
308	522232,57	2192285,81
309	522361,61	2192312,73
193	522419,28	2192325,05
Контур 4		
310	530538,53	2202722,83
311	530317,54	2203748,88
312	530135,54	2203735,66
313	529930,17	2203720,74

Обозначение характерных точек границ	Координаты МСК-52 зона 2	
	X	Y
314	530148,27	2202708,15
315	530252,11	2202712,05
310	530538,53	2202722,83
Контур 5		
316	509380,77	2201902,06
317	509213,19	2202680,17
318	508908,13	2202668,69
319	508822,92	2202665,48
320	508993,40	2201873,93
321	509022,04	2201876,01
316	509380,77	2201902,06
Контур 6		
322	525168,72	2209762,85
323	525341,09	2209991,60
324	525301,61	2210021,36
325	525178,97	2210111,04
326	525054,19	2210199,00
327	524927,89	2210284,77
328	524800,12	2210368,33
329	524670,90	2210449,64
330	524540,29	2210528,68
331	524408,31	2210605,43
332	524275,02	2210679,87
333	524140,45	2210751,97
334	524004,64	2210821,70
335	523867,64	2210889,06
336	523729,48	2210954,02
337	523590,21	2211016,55
338	523449,86	2211076,65
339	523308,51	2211134,28
340	523211,66	2211171,97
341	523192,89	2211123,09
342	523109,01	2210904,56
343	523202,66	2210868,12
344	523339,38	2210812,38
345	523475,13	2210754,25
346	523609,84	2210693,76
347	523743,48	2210630,93
348	523876,00	2210565,78
349	524007,36	2210498,33
350	524137,53	2210428,59

Обозначение характерных точек границ	Координаты МСК-52 зона 2	
	X	Y
351	524266,45	2210356,59
352	524394,11	2210282,35
353	524520,44	2210205,90
354	524645,43	2210127,25
355	524769,02	2210046,44
356	524891,18	2209963,47
357	525011,88	2209878,39
358	525131,96	2209790,55
322	525168,72	2209762,85
Контур 7		
359	533621,84	2203988,90
360	532983,68	2206951,89
361	532973,31	2206948,72
362	532614,56	2206839,03
363	533234,48	2203960,76
364	533416,51	2203973,98
359	533621,84	2203988,90
Сектор 42 Набс от 245,00 м до 250,00 м		
Контур 1		
1	506161,70	2198484,56
2	506208,34	2198499,72
3	505535,70	2201622,76
4	505507,04	2201620,68
5	505148,33	2201594,62
6	505840,64	2198380,24
1	506161,70	2198484,56
Контур 2		
7	526502,16	2196655,84
8	526611,14	2196768,04
9	526717,85	2196881,78
10	526765,52	2196933,98
11	526825,71	2197000,83
12	526928,66	2197118,57
13	527029,25	2197237,72
14	527093,36	2197316,09
15	527131,06	2197362,66
16	527227,38	2197485,22
17	527321,69	2197609,59
18	527381,45	2197691,00
19	527416,79	2197739,64

Обозначение характерных точек границ	Координаты МСК-52 зона 2	
	X	Y
20	527506,51	2197867,00
21	527594,08	2197995,98
22	527649,52	2198080,44
23	527688,91	2198141,30
24	527765,66	2198263,49
25	527845,96	2198396,23
26	527899,87	2198488,61
27	527934,46	2198548,81
28	528003,32	2198672,38
29	528076,54	2198809,11
30	528122,71	2198898,60
31	528156,68	2198965,58
32	528219,26	2199093,15
33	528285,20	2199233,48
34	528326,53	2199325,06
35	528358,09	2199396,34
36	528412,88	2199524,64
37	528471,36	2199668,17
38	528512,14	2199772,97
39	528530,92	2199822,03
40	528583,36	2199964,87
41	528605,39	2200027,39
42	528635,72	2200115,50
43	528683,71	2200261,74
44	528715,11	2200362,71
45	528736,94	2200434,71
46	528775,01	2200566,48
47	528815,57	2200716,09
48	528841,44	2200817,76
49	528855,68	2200874,98
50	528856,59	2200878,81
51	528861,82	2200900,54
52	528890,19	2201022,59
53	528914,24	2201133,32
54	528924,90	2201183,62
55	528953,94	2201330,87
56	528974,54	2201444,70
57	528983,34	2201494,92
58	529007,00	2201641,70
59	529023,77	2201757,32
60	529030,94	2201808,90

Обозначение характерных точек границ	Координаты МСК-52 зона 2	
	X	Y
61	529049,17	2201954,22
62	529060,40	2202056,15
63	529070,15	2202152,07
64	529080,67	2202270,96
65	529088,56	2202377,22
66	529093,93	2202457,81
67	529100,76	2202584,13
68	529104,20	2202668,86
69	528977,46	2202664,10
70	528817,21	2202658,07
71	528814,56	2202596,10
72	528807,17	2202460,99
73	528802,66	2202394,86
74	528795,18	2202294,26
75	528784,97	2202178,84
76	528775,17	2202082,66
77	528764,69	2201987,57
78	528746,96	2201846,34
79	528739,52	2201792,90
80	528723,85	2201684,95
81	528700,71	2201541,44
82	528690,71	2201484,55
83	528672,47	2201383,97
84	528644,10	2201240,14
85	528630,73	2201177,15
86	528610,75	2201085,49
87	528584,79	2200973,62
88	528578,35	2200946,83
89	528577,39	2200942,82
90	528563,70	2200887,79
91	528538,49	2200788,70
92	528498,96	2200642,94
93	528458,16	2200502,11
94	528444,91	2200458,60
95	528410,80	2200348,74
96	528364,05	2200206,28
97	528319,84	2200078,78
98	528294,25	2200008,02
99	528260,35	2199916,32
100	528206,17	2199776,41
101	528155,45	2199651,62

Обозначение характерных точек границ	Координаты МСК-52 зона 2	
	X	Y
102	528126,25	2199582,45
103	528087,47	2199492,34
104	528025,68	2199354,68
105	527961,94	2199218,99
106	527938,70	2199171,32
107	527892,64	2199077,98
108	527823,71	2198943,71
109	527752,60	2198810,90
110	527721,91	2198755,51
111	527676,38	2198674,36
112	527600,50	2198543,86
113	527522,20	2198414,40
114	527472,34	2198334,59
115	527439,28	2198282,61
116	527356,67	2198156,24
117	527271,67	2198031,00
118	527217,83	2197954,10
119	527182,01	2197903,79
120	527092,95	2197781,99
121	527000,66	2197660,27
122	526906,74	2197540,79
123	526816,83	2197430,31
124	526774,31	2197379,50
125	526710,32	2197304,00
126	526610,91	2197190,33
127	526508,88	2197077,68
128	526410,65	2196972,87
129	526364,76	2196925,24
130	526296,44	2196855,19
131	526189,32	2196748,72
132	526079,68	2196643,46
133	525973,87	2196545,29
134	525926,33	2196502,39
135	525852,25	2196436,34
136	525737,96	2196337,60
137	525620,71	2196239,81
138	525501,80	2196144,10
139	525381,22	2196050,47
140	525259,02	2195958,96
141	525135,25	2195869,59
142	525009,93	2195782,40

Обозначение характерных точек границ	Координаты МСК-52 зона 2	
	X	Y
143	524883,11	2195697,41
144	524754,82	2195614,64
145	524625,13	2195534,13
146	524494,01	2195455,88
147	524361,57	2195379,95
148	524227,83	2195306,33
149	524092,82	2195235,06
150	523956,59	2195166,16
151	523819,18	2195099,65
152	523680,63	2195035,55
153	523540,98	2194973,87
154	523400,28	2194914,64
155	523258,56	2194857,87
156	523115,88	2194803,59
157	522972,27	2194751,80
158	522827,77	2194702,53
159	522682,44	2194655,79
160	522536,32	2194611,59
161	522389,44	2194569,95
162	522241,87	2194530,88
163	522093,78	2194494,42
164	522044,66	2194483,08
165	522053,45	2194444,97
166	522109,09	2194203,99
167	522158,70	2194215,44
168	522263,31	2194241,02
169	522320,50	2194255,35
170	522465,80	2194293,87
171	522616,85	2194336,71
172	522766,14	2194381,86
173	522868,84	2194414,70
174	522925,14	2194433,06
175	523067,70	2194481,73
176	523215,39	2194534,99
177	523361,15	2194590,44
178	523460,77	2194630,15
179	523516,49	2194652,73
180	523655,03	2194711,11
181	523798,64	2194774,55
182	523940,15	2194840,02
183	524036,28	2194886,35

Обозначение характерных точек границ	Координаты МСК-52 зона 2	
	X	Y
184	524090,80	2194913,01
185	524224,93	2194980,91
186	524363,75	2195054,20
187	524500,34	2195129,37
188	524592,56	2195182,04
189	524646,07	2195213,02
190	524774,63	2195289,80
191	524908,00	2195372,60
192	525039,08	2195457,17
193	525128,74	2195517,04
194	525178,70	2195550,83
195	525301,43	2195636,29
196	525428,71	2195728,20
197	525553,56	2195821,68
198	525638,73	2195887,59
199	525686,82	2195925,27
200	525802,78	2196018,68
201	525923,34	2196119,23
202	526041,35	2196221,20
203	526093,32	2196267,32
204	526161,00	2196328,26
205	526275,74	2196434,64
206	526388,25	2196542,63
207	526438,65	2196592,33
7	526502,16	2196655,84
Контур 3		
208	522499,10	2191975,98
209	522617,28	2192002,77
210	522560,12	2192250,36
211	522536,73	2192351,66
212	522419,28	2192325,05
213	522361,61	2192312,73
214	522232,57	2192285,81
215	522174,69	2192274,49
216	522045,22	2192249,83
217	521987,14	2192239,53
218	521856,22	2192216,96
219	521806,63	2192209,05
220	521668,78	2192187,72
221	521610,36	2192179,44
222	521478,96	2192161,48

Обозначение характерных точек границ	Координаты МСК-52 зона 2	
	X	Y
223	521428,91	2192155,28
224	521290,39	2192138,77
225	521231,70	2192132,53
226	521099,51	2192119,15
227	521049,46	2192114,71
228	520909,41	2192102,97
229	520859,28	2192099,40
230	520719,06	2192090,10
231	520668,87	2192087,41
232	520528,63	2192080,57
233	520471,60	2192078,52
234	520337,83	2192074,35
235	520287,55	2192073,41
236	520147,06	2192071,46
237	520096,76	2192071,40
238	519956,27	2192071,90
239	519905,97	2192072,72
240	519765,52	2192075,68
241	519715,24	2192077,37
242	519574,87	2192082,77
243	519523,02	2192085,43
244	519384,49	2192093,19
245	519334,15	2192096,64
246	519194,19	2192106,93
247	519143,91	2192111,27
248	519003,23	2192124,08
249	518953,96	2192129,21
250	518813,53	2192144,48
251	518764,35	2192150,46
252	518624,21	2192168,17
253	518573,54	2192175,24
254	518435,33	2192195,17
255	518386,38	2192202,87
256	518246,95	2192225,46
257	518198,14	2192234,01
258	518059,13	2192259,04
259	518010,47	2192268,43
260	517871,92	2192295,88
261	517823,44	2192306,13
262	517685,34	2192336,00
263	517623,49	2192350,22

Обозначение характерных точек границ	Координаты МСК-52 зона 2	
	X	Y
264	517499,58	2192379,34
265	517451,47	2192391,27
266	517314,54	2192425,93
267	517266,70	2192438,69
268	517246,94	2192443,99
269	517179,82	2192193,49
270	517161,79	2192096,11
271	517154,27	2192098,13
270	517161,79	2192096,11
272	517226,02	2192078,98
273	517357,12	2192045,78
274	517417,11	2192030,90
275	517549,81	2191999,75
276	517608,92	2191986,18
277	517741,19	2191957,55
278	517801,64	2191944,78
279	517934,31	2191918,48
280	517994,97	2191906,76
281	518128,09	2191882,78
282	518188,94	2191872,13
283	518322,47	2191850,47
284	518383,49	2191840,88
285	518515,65	2191821,79
286	518578,55	2191813,03
287	518712,76	2191796,04
288	518774,05	2191788,59
289	518908,56	2191773,94
290	518971,30	2191767,44
291	519104,71	2191755,27
292	519167,55	2191749,86
293	519301,16	2191740,02
294	519364,08	2191735,70
295	519496,13	2191728,28
296	519560,82	2191724,98
297	519694,70	2191719,81
298	519757,70	2191717,69
299	519891,68	2191714,85
300	519954,69	2191713,84
301	520088,71	2191713,34
302	520151,72	2191713,42
303	520285,74	2191715,26

Обозначение характерных точек границ	Координаты МСК-52 зона 2	
	X	Y
304	520348,73	2191716,44
305	520483,58	2191720,66
306	520545,47	2191722,90
307	520679,54	2191729,42
308	520742,43	2191732,80
309	520876,20	2191741,65
310	520939,00	2191746,12
311	521072,61	2191757,31
312	521135,32	2191762,87
313	521268,72	2191776,39
314	521331,32	2191783,05
315	521464,50	2191798,90
316	521527,90	2191806,77
317	521659,80	2191824,81
318	521722,09	2191833,64
319	521854,63	2191854,12
320	521916,76	2191864,04
321	522048,93	2191886,84
322	522110,86	2191897,84
323	522242,64	2191922,94
324	522304,36	2191935,01
325	522435,68	2191962,41
208	522499,10	2191975,98
Контур 4		
326	530928,80	2202737,51
327	530704,92	2203777,01
328	530522,91	2203763,79
329	530317,54	2203748,88
330	530538,53	2202722,83
331	530538,92	2202722,84
332	530825,74	2202733,64
326	530928,80	2202737,51
Контур 5		
333	508993,40	2201873,93
334	508822,92	2202665,48
335	508432,64	2202650,80
336	508606,03	2201845,79
337	508634,66	2201847,87
333	508993,40	2201873,93
Контур 6		
338	525434,45	2210115,49

Обозначение характерных точек границ	Координаты МСК-52 зона 2	
	X	Y
339	525513,47	2210220,36
340	525471,84	2210251,73
341	525344,72	2210344,66
342	525215,84	2210435,48
343	525085,39	2210524,04
344	524953,42	2210610,30
345	524819,96	2210694,25
346	524685,06	2210775,85
347	524548,75	2210855,09
348	524411,08	2210931,94
349	524272,09	2211006,37
350	524131,82	2211078,37
351	523990,32	2211147,91
352	523847,63	2211214,97
353	523703,78	2211279,52
354	523558,83	2211341,56
355	523414,36	2211400,44
356	523314,30	2211439,38
357	523211,66	2211171,97
358	523308,51	2211134,28
359	523449,86	2211076,65
360	523590,21	2211016,55
361	523729,48	2210954,02
362	523867,64	2210889,06
363	524004,64	2210821,70
364	524140,45	2210751,97
365	524275,02	2210679,87
366	524408,31	2210605,43
367	524540,29	2210528,68
368	524670,90	2210449,64
369	524800,12	2210368,33
370	524927,89	2210284,77
371	525054,19	2210199,00
372	525178,97	2210111,04
373	525301,61	2210021,36
374	525341,09	2209991,60
338	525434,45	2210115,49
Контур 7		
375	534009,21	2204017,04
376	533352,80	2207064,74
377	532983,68	2206951,89

Обозначение характерных точек границ	Координаты МСК-52 зона 2	
	X	Y
378	533621,84	2203988,90
379	533803,88	2204002,12
375	534009,21	2204017,04
Сектор 43 Набс от 250,00 м до 255,00 м		
Контур 1		
1	505901,37	2197963,15
2	505944,95	2197979,15
3	505894,22	2198122,40
4	505811,16	2198370,66
5	505840,64	2198380,24
6	505148,33	2201594,62
7	505119,67	2201592,54
8	504760,95	2201566,48
9	505563,73	2197839,22
1	505901,37	2197963,15
Контур 2		
10	526706,68	2196455,30
11	526818,32	2196570,26
12	526901,31	2196658,53
13	526931,30	2196690,71
14	527038,83	2196809,45
15	527114,37	2196895,61
16	527147,92	2196934,24
17	527250,84	2197056,19
18	527319,22	2197139,86
19	527362,39	2197193,36
20	527454,56	2197310,75
21	527552,44	2197439,85
22	527620,04	2197532,07
23	527650,36	2197573,84
24	527742,08	2197704,05
25	527806,42	2197798,58
26	527835,40	2197841,58
27	527922,44	2197974,78
28	527979,97	2198065,93
29	528011,27	2198116,09
30	528093,24	2198251,64
31	528147,50	2198344,65
32	528177,24	2198396,23
33	528254,27	2198534,29

Обозначение характерных точек границ	Координаты МСК-52 зона 2	
	X	Y
34	528305,18	2198629,00
35	528333,28	2198681,93
36	528405,34	2198822,38
37	528452,85	2198918,67
38	528479,28	2198972,95
39	528546,26	2199115,57
40	528590,32	2199213,32
41	528615,22	2199269,36
42	528676,87	2199413,49
43	528717,42	2199512,56
44	528740,66	2199570,22
45	528796,99	2199715,79
46	528833,98	2199815,98
47	528855,42	2199875,05
48	528906,49	2200022,09
49	528939,88	2200123,26
50	528959,65	2200184,31
51	529005,24	2200332,01
52	529036,79	2200440,25
53	529051,66	2200492,21
54	529093,15	2200645,34
55	529117,65	2200741,59
56	529133,70	2200806,06
57	529134,83	2200810,78
58	529138,70	2200826,87
59	529170,06	2200961,52
60	529193,00	2201067,10
61	529206,87	2201132,86
62	529235,80	2201279,78
63	529254,44	2201382,61
64	529267,32	2201456,47
65	529290,46	2201600,43
66	529307,30	2201716,71
67	529315,02	2201772,24
68	529333,66	2201920,87
69	529344,59	2202019,87
70	529351,93	2202089,93
71	529359,36	2202169,97
72	529366,38	2202250,50
73	529373,50	2202345,98
74	529379,96	2202442,40

Обозначение характерных точек границ	Координаты МСК-52 зона 2	
	X	Y
75	529386,88	2202570,78
76	529391,18	2202679,66
77	529367,73	2202678,78
78	529104,20	2202668,86
79	529100,76	2202584,13
80	529093,93	2202457,81
81	529088,56	2202377,22
82	529080,67	2202270,96
83	529070,15	2202152,07
84	529060,40	2202056,15
85	529049,17	2201954,22
86	529030,94	2201808,90
87	529023,77	2201757,32
88	529007,00	2201641,70
89	528983,34	2201494,92
90	528974,54	2201444,70
91	528953,94	2201330,87
92	528924,90	2201183,62
93	528914,24	2201133,32
94	528890,19	2201022,59
95	528861,82	2200900,54
96	528856,59	2200878,81
97	528855,68	2200874,98
98	528841,44	2200817,76
99	528815,57	2200716,09
100	528775,01	2200566,48
101	528736,94	2200434,71
102	528715,11	2200362,71
103	528683,71	2200261,74
104	528635,72	2200115,50
105	528605,39	2200027,39
106	528583,36	2199964,87
107	528530,92	2199822,03
108	528512,14	2199772,97
109	528471,36	2199668,17
110	528412,88	2199524,64
111	528358,09	2199396,34
112	528326,53	2199325,06
113	528285,20	2199233,48
114	528219,26	2199093,15
115	528156,68	2198965,58

Обозначение характерных точек границ	Координаты МСК-52 зона 2	
	X	Y
116	528122,71	2198898,60
117	528076,54	2198809,11
118	528003,32	2198672,38
119	527934,46	2198548,81
120	527899,87	2198488,61
121	527845,96	2198396,23
122	527765,66	2198263,49
123	527688,91	2198141,30
124	527649,52	2198080,44
125	527594,08	2197995,98
126	527506,51	2197867,00
127	527416,79	2197739,64
128	527381,45	2197691,00
129	527321,69	2197609,59
130	527227,38	2197485,22
131	527131,06	2197362,66
132	527093,36	2197316,09
133	527029,25	2197237,72
134	526928,66	2197118,57
135	526825,71	2197000,83
136	526765,52	2196933,98
137	526717,85	2196881,78
138	526611,14	2196768,04
139	526502,16	2196655,84
140	526438,65	2196592,33
141	526388,25	2196542,63
142	526275,74	2196434,64
143	526161,00	2196328,26
144	526093,32	2196267,32
145	526041,35	2196221,20
146	525923,34	2196119,23
147	525802,78	2196018,68
148	525686,82	2195925,27
149	525638,73	2195887,59
150	525553,56	2195821,68
151	525428,71	2195728,20
152	525301,43	2195636,29
153	525178,70	2195550,83
154	525128,74	2195517,04
155	525039,08	2195457,17
156	524908,00	2195372,60

Обозначение характерных точек границ	Координаты МСК-52 зона 2	
	X	Y
157	524774,63	2195289,80
158	524646,07	2195213,02
159	524592,56	2195182,04
160	524500,34	2195129,37
161	524363,75	2195054,20
162	524224,93	2194980,91
163	524090,80	2194913,01
164	524036,28	2194886,35
165	523940,15	2194840,02
166	523798,64	2194774,55
167	523655,03	2194711,11
168	523516,49	2194652,73
169	523460,77	2194630,15
170	523361,15	2194590,44
171	523215,39	2194534,99
172	523067,70	2194481,73
173	522925,14	2194433,06
174	522868,84	2194414,70
175	522766,14	2194381,86
176	522616,85	2194336,71
177	522465,80	2194293,87
178	522320,50	2194255,35
179	522263,31	2194241,02
180	522158,70	2194215,44
181	522109,09	2194203,99
182	522134,00	2194096,08
183	522173,52	2193924,90
184	522226,79	2193937,20
185	522383,64	2193975,83
186	522459,72	2193995,71
187	522541,98	2194017,75
188	522697,38	2194061,83
189	522772,35	2194084,24
190	522854,16	2194109,26
191	523007,92	2194158,72
192	523081,71	2194183,62
193	523162,96	2194211,60
194	523314,90	2194266,40
195	523387,40	2194293,71
196	523468,01	2194324,66
197	523617,92	2194384,72

Обозначение характерных точек границ	Координаты МСК-52 зона 2	
	X	Y
198	523692,43	2194415,82
199	523768,92	2194448,29
200	523916,64	2194513,55
201	523989,69	2194547,07
202	524065,33	2194582,35
203	524210,67	2194652,72
204	524282,17	2194688,61
205	524356,89	2194726,68
206	524499,68	2194802,07
207	524569,58	2194840,26
208	524643,23	2194881,09
209	524783,29	2194961,41
210	524876,78	2195017,02
211	524924,35	2195045,61
212	525061,18	2195130,57
213	525152,58	2195189,35
214	525199,09	2195219,56
215	525333,00	2195309,32
216	525432,76	2195378,58
217	525467,99	2195403,25
218	525598,40	2195497,43
219	525695,65	2195570,11
220	525730,05	2195596,05
221	525857,08	2195694,70
222	525951,14	2195770,25
223	525985,23	2195797,87
224	526108,71	2195900,87
225	526200,57	2195980,08
226	526233,50	2196008,73
227	526353,00	2196115,70
228	526442,00	2196198,03
229	526473,99	2196227,88
230	526589,63	2196338,92
231	526675,67	2196424,28
10	526706,68	2196455,30
Контур 3		
232	522577,54	2191626,61
233	522697,83	2191653,89
234	522688,99	2191692,18
235	522624,55	2191971,27
236	522617,28	2192002,77

Обозначение характерных точек границ	Координаты МСК-52 зона 2	
	X	Y
237	522499,10	2191975,98
238	522435,68	2191962,41
239	522304,36	2191935,01
240	522242,64	2191922,94
241	522110,86	2191897,84
242	522048,93	2191886,84
243	521916,76	2191864,04
244	521854,63	2191854,12
245	521722,09	2191833,64
246	521659,80	2191824,81
247	521527,90	2191806,77
248	521464,50	2191798,90
249	521331,32	2191783,05
250	521268,72	2191776,39
251	521135,32	2191762,87
252	521072,61	2191757,31
253	520939,00	2191746,12
254	520876,20	2191741,65
255	520742,43	2191732,80
256	520679,54	2191729,42
257	520545,47	2191722,90
258	520483,58	2191720,66
259	520348,73	2191716,44
260	520285,74	2191715,26
261	520151,72	2191713,42
262	520088,71	2191713,34
263	519954,69	2191713,84
264	519891,68	2191714,85
265	519757,70	2191717,69
266	519694,70	2191719,81
267	519560,82	2191724,98
268	519496,13	2191728,28
269	519364,08	2191735,70
270	519301,16	2191740,02
271	519167,55	2191749,86
272	519104,71	2191755,27
273	518971,30	2191767,44
274	518908,56	2191773,94
275	518774,05	2191788,59
276	518712,76	2191796,04
277	518578,55	2191813,03

Обозначение характерных точек границ	Координаты МСК-52 зона 2	
	X	Y
278	518515,65	2191821,79
279	518383,49	2191840,88
280	518322,47	2191850,47
281	518188,94	2191872,13
282	518128,09	2191882,78
283	517994,97	2191906,76
284	517934,31	2191918,48
285	517801,64	2191944,78
286	517741,19	2191957,55
287	517608,92	2191986,18
288	517549,81	2191999,75
289	517417,11	2192030,90
290	517357,12	2192045,78
291	517226,02	2192078,98
292	517161,79	2192096,11
293	517154,27	2192098,13
292	517161,79	2192096,11
294	517061,60	2191752,27
295	517070,52	2191749,88
296	517137,82	2191731,94
297	517270,00	2191698,47
298	517334,98	2191682,37
299	517468,67	2191651,00
300	517532,78	2191636,30
301	517666,25	2191607,41
302	517731,74	2191593,60
303	517865,50	2191567,09
304	517931,21	2191554,42
305	518065,43	2191530,24
306	518131,34	2191518,72
307	518265,98	2191496,89
308	518332,08	2191486,52
309	518465,42	2191467,27
310	518533,33	2191457,83
311	518668,65	2191440,71
312	518735,04	2191432,65
313	518870,66	2191417,89
314	518937,17	2191411,00
315	519073,03	2191398,61
316	519139,65	2191392,88
317	519275,72	2191382,86

Обозначение характерных точек границ	Координаты МСК-52 зона 2	
	X	Y
318	519342,42	2191378,29
319	519477,01	2191370,73
320	519545,41	2191367,24
321	519681,75	2191361,98
322	519748,55	2191359,74
323	519884,98	2191356,85
324	519951,79	2191355,78
325	520088,26	2191355,28
326	520155,08	2191355,37
327	520291,55	2191357,25
328	520360,78	2191358,57
329	520495,56	2191362,79
330	520563,69	2191365,28
331	520697,85	2191371,83
332	520766,98	2191375,56
333	520900,75	2191384,43
334	520969,79	2191389,37
335	521103,40	2191400,57
336	521172,33	2191406,71
337	521305,73	2191420,25
338	521374,55	2191427,59
339	521507,73	2191443,45
340	521575,41	2191451,87
341	521709,23	2191470,17
342	521777,72	2191479,91
343	521910,25	2191500,41
344	521978,56	2191511,34
345	522110,72	2191534,15
346	522178,82	2191546,26
347	522310,57	2191571,38
348	522378,44	2191584,68
349	522509,75	2191612,09
232	522577,54	2191626,61
Контур 4		
350	531319,07	2202752,20
351	531092,29	2203805,15
352	530910,28	2203791,93
353	530704,92	2203777,01
354	530928,80	2202737,51
355	531112,55	2202744,43
350	531319,07	2202752,20

Обозначение характерных точек границ	Координаты МСК-52 зона 2	
	X	Y
Контур 5		
356	508606,03	2201845,79
357	508432,64	2202650,80
358	508231,66	2202643,24
359	508042,37	2202636,12
360	508218,65	2201817,65
361	508247,29	2201819,73
356	508606,03	2201845,79
Контур 6		
362	525513,47	2210220,36
363	525685,85	2210449,11
364	525642,55	2210481,74
365	525511,75	2210577,36
366	525423,37	2210639,84
367	525374,80	2210673,80
368	525243,67	2210762,78
369	525108,04	2210851,42
370	525016,45	2210909,22
371	524966,26	2210940,54
372	524830,62	2211022,55
373	524690,54	2211103,97
374	524595,98	2211156,94
375	524545,15	2211185,08
376	524404,55	2211260,35
377	524260,40	2211334,33
378	524114,41	2211406,07
379	523967,19	2211475,25
380	523818,79	2211541,86
381	523669,24	2211605,86
382	523518,61	2211667,24
383	523416,95	2211706,78
384	523314,30	2211439,38
385	523414,36	2211400,44
386	523558,83	2211341,56
387	523703,78	2211279,52
388	523847,63	2211214,97
389	523990,32	2211147,91
390	524131,82	2211078,37
391	524272,09	2211006,37
392	524411,08	2210931,94
393	524548,75	2210855,09

Обозначение характерных точек границ	Координаты МСК-52 зона 2	
	X	Y
394	524685,06	2210775,85
395	524819,96	2210694,25
396	524953,42	2210610,30
397	525085,39	2210524,04
398	525215,84	2210435,48
399	525344,72	2210344,66
400	525471,84	2210251,73
362	525513,47	2210220,36
Контур 7		
401	534396,58	2204045,17
402	533721,92	2207177,59
403	533521,21	2207116,22
404	533352,80	2207064,74
405	534009,21	2204017,04
406	534191,25	2204030,26
401	534396,58	2204045,17
Сектор 44 Набс от 255,00 м до 260,00 м		
Контур 1		
1	505536,76	2197829,32
2	505563,73	2197839,22
3	504760,95	2201566,48
4	504732,30	2201564,40
5	504373,58	2201538,34
6	505199,12	2197705,40
1	505536,76	2197829,32
Контур 2		
7	526989,91	2196335,60
8	527028,19	2196375,28
9	527140,23	2196494,76
10	527219,18	2196581,69
11	527255,42	2196621,98
12	527363,16	2196745,22
13	527438,98	2196834,80
14	527474,29	2196876,94
15	527577,21	2197003,32
16	527645,67	2197090,12
17	527681,90	2197136,51
18	527782,18	2197268,79
19	527851,45	2197363,27
20	527883,92	2197408,04

Обозначение характерных точек границ	Координаты МСК-52 зона 2	
	X	Y
21	527977,66	2197541,11
22	528043,57	2197637,94
23	528074,59	2197684,00
24	528163,56	2197820,16
25	528226,00	2197919,15
26	528255,67	2197966,70
27	528339,60	2198105,53
28	528398,51	2198206,55
29	528426,62	2198255,32
30	528505,59	2198396,86
31	528560,87	2198499,76
32	528587,66	2198550,26
33	528661,30	2198693,81
34	528712,89	2198798,45
35	528738,03	2198850,09
36	528806,55	2198996,01
37	528854,41	2199102,25
38	528878,03	2199155,45
39	528941,17	2199303,09
40	528985,23	2199410,79
41	529007,27	2199465,52
42	529064,99	2199614,68
43	529102,86	2199717,26
44	529125,54	2199779,75
45	529177,86	2199930,40
46	529212,05	2200033,99
47	529237,41	2200112,70
48	529279,91	2200250,75
49	529315,77	2200374,01
50	529327,98	2200416,78
51	529370,25	2200572,80
52	529395,32	2200671,29
53	529412,00	2200738,27
54	529449,51	2200898,69
55	529473,00	2201006,74
56	529487,68	2201076,37
57	529517,29	2201226,76
58	529537,37	2201337,73
59	529549,64	2201408,11
60	529573,62	2201557,25
61	529589,17	2201664,25

Обозначение характерных точек границ	Координаты МСК-52 зона 2	
	X	Y
62	529599,96	2201742,11
63	529618,39	2201889,52
64	529630,02	2201995,32
65	529638,94	2202082,24
66	529651,53	2202223,13
67	529659,78	2202333,75
68	529666,71	2202438,57
69	529673,08	2202558,97
70	529678,16	2202690,46
71	529391,18	2202679,66
72	529386,88	2202570,78
73	529379,96	2202442,40
74	529373,50	2202345,98
75	529366,38	2202250,50
76	529359,36	2202169,97
77	529351,93	2202089,93
78	529344,59	2202019,87
79	529333,66	2201920,87
80	529315,02	2201772,24
81	529307,30	2201716,71
82	529290,46	2201600,43
83	529267,32	2201456,47
84	529254,44	2201382,61
85	529235,80	2201279,78
86	529206,87	2201132,86
87	529193,00	2201067,10
88	529170,06	2200961,52
89	529138,70	2200826,87
90	529134,83	2200810,78
91	529133,70	2200806,06
92	529117,65	2200741,59
93	529093,15	2200645,34
94	529051,66	2200492,21
95	529036,79	2200440,25
96	529005,24	2200332,01
97	528959,65	2200184,31
98	528939,88	2200123,26
99	528906,49	2200022,09
100	528855,42	2199875,05
101	528833,98	2199815,98
102	528796,99	2199715,79

Обозначение характерных точек границ	Координаты МСК-52 зона 2	
	X	Y
103	528740,66	2199570,22
104	528717,42	2199512,56
105	528676,87	2199413,49
106	528615,22	2199269,36
107	528590,32	2199213,32
108	528546,26	2199115,57
109	528479,28	2198972,95
110	528452,85	2198918,67
111	528405,34	2198822,38
112	528333,28	2198681,93
113	528305,18	2198629,00
114	528254,27	2198534,29
115	528177,24	2198396,23
116	528147,50	2198344,65
117	528093,24	2198251,64
118	528011,27	2198116,09
119	527979,97	2198065,93
120	527922,44	2197974,78
121	527835,40	2197841,58
122	527806,42	2197798,58
123	527742,08	2197704,05
124	527650,36	2197573,84
125	527620,04	2197532,07
126	527552,44	2197439,85
127	527454,56	2197310,75
128	527362,39	2197193,36
129	527319,22	2197139,86
130	527250,84	2197056,19
131	527147,92	2196934,24
132	527114,37	2196895,61
133	527038,83	2196809,45
134	526931,30	2196690,71
135	526901,31	2196658,53
136	526818,32	2196570,26
137	526706,68	2196455,30
138	526675,67	2196424,28
139	526589,63	2196338,92
140	526473,99	2196227,88
141	526442,00	2196198,03
142	526353,00	2196115,70
143	526233,50	2196008,73

Обозначение характерных точек границ	Координаты МСК-52 зона 2	
	X	Y
144	526200,57	2195980,08
145	526108,71	2195900,87
146	525985,23	2195797,87
147	525951,14	2195770,25
148	525857,08	2195694,70
149	525730,05	2195596,05
150	525695,65	2195570,11
151	525598,40	2195497,43
152	525467,99	2195403,25
153	525432,76	2195378,58
154	525333,00	2195309,32
155	525199,09	2195219,56
156	525152,58	2195189,35
157	525061,18	2195130,57
158	524924,35	2195045,61
159	524876,78	2195017,02
160	524783,29	2194961,41
161	524643,23	2194881,09
162	524569,58	2194840,26
163	524499,68	2194802,07
164	524356,89	2194726,68
165	524282,17	2194688,61
166	524210,67	2194652,72
167	524065,33	2194582,35
168	523989,69	2194547,07
169	523916,64	2194513,55
170	523768,92	2194448,29
171	523692,43	2194415,82
172	523617,92	2194384,72
173	523468,01	2194324,66
174	523387,40	2194293,71
175	523314,90	2194266,40
176	523162,96	2194211,60
177	523081,71	2194183,62
178	523007,92	2194158,72
179	522854,16	2194109,26
180	522772,35	2194084,24
181	522697,38	2194061,83
182	522541,98	2194017,75
183	522459,72	2193995,71
184	522383,64	2193975,83

Обозначение характерных точек границ	Координаты МСК-52 зона 2	
	X	Y
185	522226,79	2193937,20
186	522173,52	2193924,90
187	522214,55	2193747,20
188	522237,95	2193645,81
189	522291,95	2193658,28
190	522400,08	2193684,72
191	522457,11	2193698,96
192	522616,61	2193741,21
193	522723,70	2193771,40
194	522780,48	2193787,70
195	522938,39	2193835,48
196	523044,13	2193869,32
197	523100,61	2193887,69
198	523256,69	2193940,93
199	523367,20	2193980,62
200	523416,96	2193998,75
201	523571,11	2194057,42
202	523679,96	2194100,86
203	523729,29	2194120,81
204	523881,27	2194184,81
205	523988,35	2194231,94
206	524037,17	2194253,69
207	524186,80	2194322,95
208	524291,95	2194373,68
209	524340,32	2194397,29
210	524487,33	2194471,67
211	524590,45	2194525,93
212	524638,19	2194551,34
213	524782,48	2194630,78
214	524883,46	2194688,50
215	524930,54	2194715,71
216	525071,92	2194800,12
217	525171,46	2194861,72
218	525217,29	2194890,39
219	525355,25	2194979,43
220	525447,65	2195041,15
221	525497,42	2195074,75
222	525632,16	2195168,53
223	525722,29	2195233,40
224	525770,94	2195268,78
225	525902,29	2195367,17

Обозначение характерных точек границ	Координаты МСК-52 зона 2	
	X	Y
226	525990,07	2195435,12
227	526037,54	2195472,24
228	526165,32	2195575,12
229	526255,78	2195650,37
230	526296,87	2195684,88
231	526420,95	2195792,13
232	526508,67	2195870,44
233	526548,62	2195906,45
234	526668,84	2196017,92
235	526753,74	2196099,21
236	526792,50	2196136,68
237	526908,70	2196252,23
7	526989,91	2196335,60
Контур 3		
238	522656,65	2191277,39
239	522778,37	2191305,00
240	522753,42	2191413,09
241	522697,83	2191653,89
242	522577,54	2191626,61
243	522509,75	2191612,09
244	522378,44	2191584,68
245	522310,57	2191571,38
246	522178,82	2191546,26
247	522110,72	2191534,15
248	521978,56	2191511,34
249	521910,25	2191500,41
250	521777,72	2191479,91
251	521709,23	2191470,17
252	521575,41	2191451,87
253	521507,73	2191443,45
254	521374,55	2191427,59
255	521305,73	2191420,25
256	521172,33	2191406,71
257	521103,40	2191400,57
258	520969,79	2191389,37
259	520900,75	2191384,43
260	520766,98	2191375,56
261	520697,85	2191371,83
262	520563,69	2191365,28
263	520495,56	2191362,79
264	520360,78	2191358,57

Обозначение характерных точек границ	Координаты МСК-52 зона 2	
	X	Y
265	520291,55	2191357,25
266	520155,08	2191355,37
267	520088,26	2191355,28
268	519951,79	2191355,78
269	519884,98	2191356,85
270	519748,55	2191359,74
271	519681,75	2191361,98
272	519545,41	2191367,24
273	519477,01	2191370,73
274	519342,42	2191378,29
275	519275,72	2191382,86
276	519139,65	2191392,88
277	519073,03	2191398,61
278	518937,17	2191411,00
279	518870,66	2191417,89
280	518735,04	2191432,65
281	518668,65	2191440,71
282	518533,33	2191457,83
283	518465,42	2191467,27
284	518332,08	2191486,52
285	518265,98	2191496,89
286	518131,34	2191518,72
287	518065,43	2191530,24
288	517931,21	2191554,42
289	517865,50	2191567,09
290	517731,74	2191593,60
291	517666,25	2191607,41
292	517532,78	2191636,30
293	517468,67	2191651,00
294	517334,98	2191682,37
295	517270,00	2191698,47
296	517137,82	2191731,94
297	517070,52	2191749,88
298	517061,60	2191752,27
299	517031,54	2191640,08
300	516968,92	2191406,41
301	516979,10	2191403,68
302	517048,94	2191385,08
303	517182,88	2191351,17
304	517252,17	2191334,01
305	517387,53	2191302,25

Обозначение характерных точек границ	Координаты МСК-52 зона 2	
	X	Y
306	517456,06	2191286,55
307	517591,31	2191257,28
308	517661,15	2191242,56
309	517796,69	2191215,70
310	517866,76	2191202,19
311	518002,77	2191177,70
312	518073,06	2191165,43
313	518209,48	2191143,31
314	518279,98	2191132,26
315	518424,06	2191111,50
316	518487,42	2191102,71
317	518624,54	2191085,37
318	518695,35	2191076,79
319	518832,75	2191061,84
320	518903,70	2191054,50
321	519041,36	2191041,95
322	519112,42	2191035,85
323	519250,27	2191025,70
324	519321,43	2191020,84
325	519466,87	2191012,71
326	519530,66	2191009,48
327	519668,80	2191004,15
328	519740,06	2191001,77
329	519878,27	2190998,85
330	519949,56	2190997,72
331	520087,81	2190997,21
332	520159,10	2190997,32
333	520297,35	2190999,23
334	520371,63	2191000,66
335	520507,53	2191004,93
336	520580,79	2191007,62
337	520716,16	2191014,23
338	520790,32	2191018,25
339	520925,30	2191027,21
340	520999,38	2191032,52
341	521134,18	2191043,83
342	521208,15	2191050,44
343	521342,74	2191064,10
344	521416,59	2191072,00
345	521550,95	2191088,01
346	521623,67	2191097,06

Обозначение характерных точек границ	Координаты МСК-52 зона 2	
	X	Y
347	521758,65	2191115,54
348	521832,16	2191126,00
349	521965,86	2191146,69
350	522039,18	2191158,44
351	522172,50	2191181,45
352	522245,60	2191194,48
353	522378,50	2191219,82
354	522451,36	2191234,11
355	522592,55	2191263,63
238	522656,65	2191277,39
Контур 4		
356	531709,34	2202766,88
357	531479,66	2203833,29
358	531297,64	2203820,07
359	531092,29	2203805,15
360	531319,07	2202752,20
361	531399,26	2202755,21
362	531685,92	2202766,00
356	531709,34	2202766,88
Контур 5		
363	508218,65	2201817,65
364	508042,37	2202636,12
365	507652,10	2202621,43
366	507831,28	2201789,51
367	507859,92	2201791,59
363	508218,65	2201817,65
Контур 6		
368	525779,24	2210573,05
369	525858,23	2210677,87
370	525850,32	2210683,83
371	525813,01	2210711,93
372	525678,79	2210810,05
373	525577,22	2210881,78
374	525540,68	2210907,36
375	525403,01	2211000,80
376	525298,97	2211068,95
377	525261,62	2211093,21
378	525120,75	2211181,80
379	525014,35	2211246,31
380	524976,24	2211269,21
381	524832,34	2211352,85

Обозначение характерных точек границ	Координаты МСК-52 зона 2	
	X	Y
382	524752,17	2211397,85
383	524685,10	2211435,03
384	524538,13	2211513,72
385	524456,41	2211555,92
386	524388,13	2211590,71
387	524238,50	2211664,23
388	524155,30	2211703,58
389	524085,91	2211735,93
390	523933,79	2211804,19
391	523849,20	2211840,64
392	523778,80	2211870,52
393	523624,38	2211933,43
394	523519,60	2211974,19
395	523466,59	2211836,09
396	523416,95	2211706,78
397	523518,61	2211667,24
398	523669,24	2211605,86
399	523818,79	2211541,86
400	523967,19	2211475,25
401	524114,41	2211406,07
402	524260,40	2211334,33
403	524404,55	2211260,35
404	524545,15	2211185,08
405	524595,98	2211156,94
406	524690,54	2211103,97
407	524830,62	2211022,55
408	524966,26	2210940,54
409	525016,45	2210909,22
410	525108,04	2210851,42
411	525243,67	2210762,78
412	525374,80	2210673,80
413	525423,37	2210639,84
414	525511,75	2210577,36
415	525642,55	2210481,74
416	525685,85	2210449,11
368	525779,24	2210573,05
Контур 7		
417	519275,21	2206478,89
418	519271,42	2206495,28
419	519246,35	2206603,89
420	519242,48	2206603,00

Обозначение характерных точек границ	Координаты МСК-52 зона 2	
	X	Y
421	519178,10	2206587,45
422	519115,53	2206571,17
423	519053,23	2206553,78
424	518991,86	2206535,49
425	518929,72	2206515,78
426	518868,48	2206495,17
427	518810,84	2206474,67
428	518749,56	2206451,69
429	518712,78	2206437,35
430	518766,51	2206451,03
431	519026,28	2206481,97
417	519275,21	2206478,89
Контур 8		
432	534783,94	2204073,31
433	534091,04	2207290,44
434	534069,10	2207283,73
435	533721,92	2207177,59
436	534396,58	2204045,17
437	534578,62	2204058,40
432	534783,94	2204073,31
Сектор 45		
Набс от 260,00 м до 265,00 м		
Контур 1		
1	505172,15	2197695,50
2	505199,12	2197705,40
3	504373,58	2201538,34
4	504344,93	2201536,26
5	503986,21	2201510,21
6	504834,51	2197571,58
1	505172,15	2197695,50
Контур 2		
7	527195,57	2196136,24
8	527241,96	2196184,43
9	527351,35	2196301,17
10	527406,66	2196361,85
11	527467,58	2196429,51
12	527546,00	2196518,96
13	527590,81	2196570,71
14	527692,28	2196691,07
15	527744,27	2196754,47
16	527801,65	2196825,34

Обозначение характерных точек границ	Координаты МСК-52 зона 2	
	X	Y
17	527875,20	2196918,66
18	527912,47	2196966,47
19	528012,34	2197098,28
20	528063,80	2197168,25
21	528114,56	2197238,12
22	528183,01	2197335,01
23	528222,21	2197391,22
24	528310,65	2197521,68
25	528358,28	2197594,10
26	528405,43	2197666,71
27	528468,61	2197766,88
28	528506,39	2197827,64
29	528586,39	2197960,11
30	528630,09	2198034,79
31	528673,47	2198109,95
32	528731,22	2198213,10
33	528765,79	2198275,79
34	528838,80	2198412,37
35	528876,18	2198484,62
36	528917,91	2198566,53
37	528970,10	2198672,39
38	529001,37	2198736,87
39	529067,20	2198877,22
40	529115,85	2198985,26
41	529146,15	2199053,76
42	529205,81	2199193,49
43	529250,60	2199303,00
44	529278,50	2199372,54
45	529333,31	2199514,41
46	529374,17	2199625,19
47	529400,77	2199698,90
48	529449,52	2199839,57
49	529486,41	2199951,47
50	529510,45	2200026,12
51	529554,31	2200168,60
52	529587,19	2200281,42
53	529606,90	2200350,69
54	529647,56	2200501,08
55	529672,99	2200600,99
56	529690,30	2200670,48
57	529716,76	2200782,95

Обозначение характерных точек границ	Координаты МСК-52 зона 2	
	X	Y
58	529735,86	2200866,86
59	529765,54	2201005,40
60	529787,62	2201116,35
61	529804,81	2201206,20
62	529829,45	2201344,74
63	529848,00	2201458,60
64	529862,12	2201549,66
65	529881,49	2201686,11
66	529895,79	2201798,45
67	529907,45	2201896,13
68	529921,57	2202029,08
69	529930,39	2202124,10
70	529937,36	2202203,89
71	529942,76	2202274,24
72	529949,76	2202374,69
73	529954,20	2202449,78
74	529959,28	2202547,22
75	529965,14	2202701,26
76	529758,00	2202693,46
77	529678,16	2202690,46
78	529673,08	2202558,97
79	529666,71	2202438,57
80	529659,78	2202333,75
81	529651,53	2202223,13
82	529638,94	2202082,24
83	529630,02	2201995,32
84	529618,39	2201889,52
85	529599,96	2201742,11
86	529589,17	2201664,25
87	529573,62	2201557,25
88	529549,64	2201408,11
89	529537,37	2201337,73
90	529517,29	2201226,76
91	529487,68	2201076,37
92	529473,00	2201006,74
93	529449,51	2200898,69
94	529412,00	2200738,27
95	529395,32	2200671,29
96	529370,25	2200572,80
97	529327,98	2200416,78
98	529315,77	2200374,01

Обозначение характерных точек границ	Координаты МСК-52 зона 2	
	X	Y
99	529279,91	2200250,75
100	529237,41	2200112,70
101	529212,05	2200033,99
102	529177,86	2199930,40
103	529125,54	2199779,75
104	529102,86	2199717,26
105	529064,99	2199614,68
106	529007,27	2199465,52
107	528985,23	2199410,79
108	528941,17	2199303,09
109	528878,03	2199155,45
110	528854,41	2199102,25
111	528806,55	2198996,01
112	528738,03	2198850,09
113	528712,89	2198798,45
114	528661,30	2198693,81
115	528587,66	2198550,26
116	528560,87	2198499,76
117	528505,59	2198396,86
118	528426,62	2198255,32
119	528398,51	2198206,55
120	528339,60	2198105,53
121	528255,67	2197966,70
122	528226,00	2197919,15
123	528163,56	2197820,16
124	528074,59	2197684,00
125	528043,57	2197637,94
126	527977,66	2197541,11
127	527883,92	2197408,04
128	527851,45	2197363,27
129	527782,18	2197268,79
130	527681,90	2197136,51
131	527645,67	2197090,12
132	527577,21	2197003,32
133	527474,29	2196876,94
134	527438,98	2196834,80
135	527363,16	2196745,22
136	527255,42	2196621,98
137	527219,18	2196581,69
138	527140,23	2196494,76
139	527028,19	2196375,28

Обозначение характерных точек границ	Координаты МСК-52 зона 2	
	X	Y
140	526989,91	2196335,60
141	526908,70	2196252,23
142	526792,50	2196136,68
143	526753,74	2196099,21
144	526668,84	2196017,92
145	526548,62	2195906,45
146	526508,67	2195870,44
147	526420,95	2195792,13
148	526296,87	2195684,88
149	526255,78	2195650,37
150	526165,32	2195575,12
151	526037,54	2195472,24
152	525990,07	2195435,12
153	525902,29	2195367,17
154	525770,94	2195268,78
155	525722,29	2195233,40
156	525632,16	2195168,53
157	525497,42	2195074,75
158	525447,65	2195041,15
159	525355,25	2194979,43
160	525217,29	2194890,39
161	525171,46	2194861,72
162	525071,92	2194800,12
163	524930,54	2194715,71
164	524883,46	2194688,50
165	524782,48	2194630,78
166	524638,19	2194551,34
167	524590,45	2194525,93
168	524487,33	2194471,67
169	524340,32	2194397,29
170	524291,95	2194373,68
171	524186,80	2194322,95
172	524037,17	2194253,69
173	523988,35	2194231,94
174	523881,27	2194184,81
175	523729,29	2194120,81
176	523679,96	2194100,86
177	523571,11	2194057,42
178	523416,96	2193998,75
179	523367,20	2193980,62
180	523256,69	2193940,93

Обозначение характерных точек границ	Координаты МСК-52 зона 2	
	X	Y
181	523100,61	2193887,69
182	523044,13	2193869,32
183	522938,39	2193835,48
184	522780,48	2193787,70
185	522723,70	2193771,40
186	522616,61	2193741,21
187	522457,11	2193698,96
188	522400,08	2193684,72
189	522291,95	2193658,28
190	522237,95	2193645,81
191	522295,09	2193398,31
192	522302,39	2193366,72
193	522358,86	2193379,76
194	522444,67	2193400,64
195	522526,51	2193421,05
196	522611,77	2193443,38
197	522693,42	2193465,26
198	522778,12	2193489,03
199	522859,53	2193512,38
200	522943,65	2193537,57
201	523024,79	2193562,39
202	523113,49	2193590,68
203	523189,24	2193615,30
204	523272,03	2193643,28
205	523352,58	2193671,02
206	523434,78	2193700,41
207	523515,00	2193729,61
208	523596,51	2193760,36
209	523676,37	2193791,02
210	523757,19	2193823,14
211	523836,65	2193855,24
212	523916,75	2193888,70
213	523995,78	2193922,25
214	524085,71	2193961,75
215	524153,80	2193992,07
216	524232,30	2194028,13
217	524310,41	2194064,55
218	524388,20	2194101,94
219	524465,82	2194139,80
220	524547,71	2194180,97
221	524619,89	2194217,75

Обозначение характерных точек границ	Координаты МСК-52 зона 2	
	X	Y
222	524700,92	2194260,27
223	524772,57	2194298,37
224	524852,72	2194342,23
225	524923,83	2194381,65
226	525003,08	2194426,83
227	525073,65	2194467,57
228	525148,73	2194512,11
229	525221,87	2194556,06
230	525295,39	2194601,41
231	525368,56	2194647,14
232	525441,97	2194694,22
233	525513,64	2194740,76
234	525586,18	2194789,09
235	525657,06	2194836,91
236	525728,71	2194886,47
237	525798,79	2194935,54
238	525869,52	2194986,32
239	525938,77	2195036,63
240	526008,58	2195088,62
241	526076,96	2195140,15
242	526145,83	2195193,33
243	526213,33	2195246,07
244	526284,94	2195303,41
245	526347,83	2195354,35
246	526414,73	2195409,83
247	526480,42	2195464,96
248	526542,52	2195518,28
249	526610,99	2195577,81
250	526672,18	2195632,23
251	526739,64	2195692,98
252	526827,14	2195773,90
253	526875,18	2195818,84
254	526990,48	2195929,65
255	527048,98	2195987,44
256	527113,25	2196051,71
7	527195,57	2196136,24
Контур 3		
257	522732,85	2190927,52
258	522858,92	2190956,12
259	522817,85	2191134,00
260	522778,37	2191305,00

Обозначение характерных точек границ	Координаты МСК-52 зона 2	
	X	Y
261	522656,65	2191277,39
262	522592,55	2191263,63
263	522451,36	2191234,11
264	522378,50	2191219,82
265	522245,60	2191194,48
266	522172,50	2191181,45
267	522039,18	2191158,44
268	521965,86	2191146,69
269	521832,16	2191126,00
270	521758,65	2191115,54
271	521623,67	2191097,06
272	521550,95	2191088,01
273	521416,59	2191072,00
274	521342,74	2191064,10
275	521208,15	2191050,44
276	521134,18	2191043,83
277	520999,38	2191032,52
278	520925,30	2191027,21
279	520790,32	2191018,25
280	520716,16	2191014,23
281	520580,79	2191007,62
282	520507,53	2191004,93
283	520371,63	2191000,66
284	520297,35	2190999,23
285	520159,10	2190997,32
286	520087,81	2190997,21
287	519949,56	2190997,72
288	519878,27	2190998,85
289	519740,06	2191001,77
290	519668,80	2191004,15
291	519530,66	2191009,48
292	519466,87	2191012,71
293	519321,43	2191020,84
294	519250,27	2191025,70
295	519112,42	2191035,85
296	519041,36	2191041,95
297	518903,70	2191054,50
298	518832,75	2191061,84
299	518695,35	2191076,79
300	518624,54	2191085,37
301	518487,42	2191102,71

Обозначение характерных точек границ	Координаты МСК-52 зона 2	
	X	Y
302	518424,06	2191111,50
303	518279,98	2191132,26
304	518209,48	2191143,31
305	518073,06	2191165,43
306	518002,77	2191177,70
307	517866,76	2191202,19
308	517796,69	2191215,70
309	517661,15	2191242,56
310	517591,31	2191257,28
311	517456,06	2191286,55
312	517387,53	2191302,25
313	517252,17	2191334,01
314	517182,88	2191351,17
315	517048,94	2191385,08
316	516979,10	2191403,68
317	516968,92	2191406,41
318	516883,25	2191086,67
319	516876,25	2191060,54
320	516891,45	2191056,47
321	516960,72	2191038,05
322	517104,63	2191001,66
323	517170,03	2190985,49
324	517315,35	2190951,44
325	517380,02	2190936,64
326	517525,33	2190905,25
327	517591,23	2190891,38
328	517736,87	2190862,56
329	517803,00	2190849,85
330	517949,13	2190823,58
331	518015,46	2190812,02
332	518162,04	2190788,30
333	518228,56	2190777,90
334	518374,23	2190756,93
335	518442,21	2190747,51
336	518589,54	2190728,92
337	518656,35	2190720,85
338	518804,00	2190704,83
339	518870,93	2190697,93
340	519018,84	2190684,49
341	519085,88	2190678,76
342	519234,02	2190667,90

Обозначение характерных точек границ	Координаты МСК-52 зона 2	
	Х	У
343	519301,14	2190663,34
344	519448,15	2190655,14
345	519516,62	2190651,68
346	519665,06	2190646,00
347	519732,27	2190643,78
348	519880,80	2190640,69
349	519948,02	2190639,65
350	520096,60	2190639,15
351	520163,82	2190639,28
352	520312,40	2190641,38
353	520379,60	2190642,68
354	520528,79	2190647,39
355	520595,05	2190649,83
356	520743,71	2190657,12
357	520810,80	2190660,77
358	520959,09	2190670,64
359	521026,10	2190675,45
360	521174,20	2190687,91
361	521241,11	2190693,89
362	521388,98	2190708,93
363	521455,76	2190716,08
364	521603,39	2190733,70
365	521672,67	2190742,36
366	521817,28	2190762,20
367	521883,75	2190771,67
368	522030,66	2190794,43
369	522096,94	2190805,06
370	522243,45	2190830,38
371	522309,53	2190842,16
372	522455,58	2190870,04
373	522521,44	2190882,97
374	522666,98	2190913,39
257	522732,85	2190927,52
Контур 4		
375	532099,61	2202781,56
376	531867,03	2203861,43
377	531685,01	2203848,21
378	531479,66	2203833,29
379	531709,34	2202766,88
380	531972,58	2202776,78
375	532099,61	2202781,56

Обозначение характерных точек границ	Координаты МСК-52 зона 2	
	Х	У
Контур 5		
381	507831,28	2201789,51
382	507652,10	2202621,43
383	507555,19	2202617,79
384	507261,83	2202606,75
385	507443,91	2201761,37
386	507472,55	2201763,45
381	507831,28	2201789,51
Контур 6		
387	525858,23	2210677,87
388	526030,61	2210906,62
389	525984,37	2210941,46
390	525904,85	2210999,85
391	525844,98	2211043,34
392	525764,44	2211100,35
393	525703,84	2211142,78
394	525622,28	2211198,39
395	525560,98	2211239,74
396	525478,44	2211293,94
397	525416,45	2211334,19
398	525332,95	2211386,96
399	525270,30	2211426,10
400	525185,85	2211477,43
401	525122,56	2211515,45
402	525037,19	2211565,32
403	524973,29	2211602,21
404	524887,03	2211650,59
405	524822,52	2211686,35
406	524735,42	2211733,23
407	524670,31	2211767,84
408	524582,38	2211813,21
409	524516,70	2211846,67
410	524427,96	2211890,51
411	524361,73	2211922,81
412	524272,21	2211965,10
413	524205,46	2211996,23
414	524115,18	2212036,97
415	524047,94	2212066,91
416	523956,92	2212106,08
417	523889,20	2212134,83
418	523797,71	2212172,33

Обозначение характерных точек границ	Координаты МСК-52 зона 2	
	X	Y
419	523729,30	2212199,97
420	523622,25	2212241,60
421	523519,60	2211974,19
422	523624,38	2211933,43
423	523778,80	2211870,52
424	523849,20	2211840,64
425	523933,79	2211804,19
426	524085,91	2211735,93
427	524155,30	2211703,58
428	524238,50	2211664,23
429	524388,13	2211590,71
430	524456,41	2211555,92
431	524538,13	2211513,72
432	524685,10	2211435,03
433	524752,17	2211397,85
434	524832,34	2211352,85
435	524976,24	2211269,21
436	525014,35	2211246,31
437	525120,75	2211181,80
438	525261,62	2211093,21
439	525298,97	2211068,95
440	525403,01	2211000,80
441	525540,68	2210907,36
442	525577,22	2210881,78
443	525678,79	2210810,05
444	525813,01	2210711,93
445	525850,32	2210683,83
387	525858,23	2210677,87
Контур 7		
446	535171,31	2204101,45
447	534321,70	2208046,16
448	534217,79	2208008,02
449	534259,78	2207889,44
450	534342,85	2207641,17
451	534421,57	2207391,49
452	534091,04	2207290,44
453	534783,94	2204073,31
454	534965,99	2204086,54
446	535171,31	2204101,45
Сектор 46 Набс от 265,00 м до 270,00 м		

Обозначение характерных точек границ	Координаты МСК-52 зона 2	
	X	Y
Контур 1		
1	504807,53	2197561,68
2	504834,51	2197571,58
3	503986,21	2201510,21
4	503957,55	2201508,12
5	503598,84	2201482,07
6	504469,90	2197437,76
1	504807,53	2197561,68
Контур 2		
7	527406,43	2195942,25
8	527441,73	2195978,84
9	527529,23	2196071,93
10	527563,27	2196108,47
11	527649,08	2196203,02
12	527682,54	2196240,20
13	527766,63	2196336,18
14	527799,48	2196374,00
15	527881,84	2196471,37
16	527914,08	2196509,81
17	527994,67	2196608,55
18	528026,28	2196647,61
19	528105,10	2196747,68
20	528136,07	2196787,35
21	528208,75	2196882,97
22	528243,40	2196928,99
23	528318,57	2197031,60
24	528348,24	2197072,48
25	528425,75	2197182,30
26	528450,27	2197217,35
27	528521,99	2197322,79
28	528550,34	2197364,86
29	528623,86	2197477,14
30	528647,24	2197513,18
31	528719,02	2197627,11
32	528741,82	2197663,63
33	528811,56	2197778,72
34	528833,77	2197815,72
35	528901,43	2197931,91
36	528923,04	2197969,39
37	528988,62	2198086,65
38	529009,63	2198124,60

Обозначение характерных точек границ	Координаты МСК-52 зона 2	
	X	Y
39	529073,08	2198242,87
40	529093,49	2198281,30
41	529154,81	2198400,55
42	529174,44	2198439,12
43	529233,78	2198559,62
44	529252,79	2198598,65
45	529306,85	2198713,38
46	529328,17	2198759,14
47	529380,33	2198875,06
48	529400,92	2198921,34
49	529445,19	2199024,35
50	529470,63	2199084,30
51	529513,21	2199188,37
52	529537,67	2199248,92
53	529578,36	2199353,53
54	529601,83	2199414,70
55	529640,62	2199519,80
56	529663,09	2199581,58
57	529699,97	2199687,13
58	529721,43	2199749,51
59	529756,38	2199855,45
60	529776,76	2199918,21
61	529809,85	2200024,73
62	529829,21	2200088,09
63	529860,35	2200194,89
64	529878,68	2200258,87
65	529911,83	2200380,66
66	529925,05	2200430,06
67	529952,40	2200537,66
68	529968,66	2200602,96
69	529999,13	2200732,72
70	530008,87	2200774,97
71	530025,64	2200851,42
72	530046,26	2200948,48
73	530061,96	2201026,60
74	530080,67	2201122,88
75	530094,66	2201199,30
76	530112,01	2201297,75
77	530124,58	2201373,91
78	530140,31	2201473,27
79	530157,92	2201594,88

Обозначение характерных точек границ	Координаты МСК-52 зона 2	
	X	Y
80	530166,74	2201658,36
81	530175,58	2201726,83
82	530187,68	2201825,52
83	530200,40	2201941,61
84	530209,11	2202026,68
85	530222,50	2202176,50
86	530231,32	2202294,88
87	530235,94	2202361,63
88	530241,71	2202463,10
89	530245,57	2202537,57
90	530250,19	2202656,24
91	530252,11	2202712,05
92	530148,27	2202708,15
93	529965,14	2202701,26
94	529959,28	2202547,22
95	529954,20	2202449,78
96	529949,76	2202374,69
97	529942,76	2202274,24
98	529937,36	2202203,89
99	529930,39	2202124,10
100	529921,57	2202029,08
101	529907,45	2201896,13
102	529895,79	2201798,45
103	529881,49	2201686,11
104	529862,12	2201549,66
105	529848,00	2201458,60
106	529829,45	2201344,74
107	529804,81	2201206,20
108	529787,62	2201116,35
109	529765,54	2201005,40
110	529735,86	2200866,86
111	529716,76	2200782,95
112	529690,30	2200670,48
113	529672,99	2200600,99
114	529647,56	2200501,08
115	529606,90	2200350,69
116	529587,19	2200281,42
117	529554,31	2200168,60
118	529510,45	2200026,12
119	529486,41	2199951,47
120	529449,52	2199839,57

Обозначение характерных точек границ	Координаты МСК-52 зона 2	
	X	Y
121	529400,77	2199698,90
122	529374,17	2199625,19
123	529333,31	2199514,41
124	529278,50	2199372,54
125	529250,60	2199303,00
126	529205,81	2199193,49
127	529146,15	2199053,76
128	529115,85	2198985,26
129	529067,20	2198877,22
130	529001,37	2198736,87
131	528970,10	2198672,39
132	528917,91	2198566,53
133	528876,18	2198484,62
134	528838,80	2198412,37
135	528765,79	2198275,79
136	528731,22	2198213,10
137	528673,47	2198109,95
138	528630,09	2198034,79
139	528586,39	2197960,11
140	528506,39	2197827,64
141	528468,61	2197766,88
142	528405,43	2197666,71
143	528358,28	2197594,10
144	528310,65	2197521,68
145	528222,21	2197391,22
146	528183,01	2197335,01
147	528114,56	2197238,12
148	528063,80	2197168,25
149	528012,34	2197098,28
150	527912,47	2196966,47
151	527875,20	2196918,66
152	527801,65	2196825,34
153	527744,27	2196754,47
154	527692,28	2196691,07
155	527590,81	2196570,71
156	527546,00	2196518,96
157	527467,58	2196429,51
158	527406,66	2196361,85
159	527351,35	2196301,17
160	527241,96	2196184,43
161	527195,57	2196136,24

Обозначение характерных точек границ	Координаты МСК-52 зона 2	
	X	Y
162	527113,25	2196051,71
163	527048,98	2195987,44
164	526990,48	2195929,65
165	526875,18	2195818,84
166	526827,14	2195773,90
167	526739,64	2195692,98
168	526672,18	2195632,23
169	526610,99	2195577,81
170	526542,52	2195518,28
171	526480,42	2195464,96
172	526414,73	2195409,83
173	526347,83	2195354,35
174	526284,94	2195303,41
175	526213,33	2195246,07
176	526145,83	2195193,33
177	526076,96	2195140,15
178	526008,58	2195088,62
179	525938,77	2195036,63
180	525869,52	2194986,32
181	525798,79	2194935,54
182	525728,71	2194886,47
183	525657,06	2194836,91
184	525586,18	2194789,09
185	525513,64	2194740,76
186	525441,97	2194694,22
187	525368,56	2194647,14
188	525295,39	2194601,41
189	525221,87	2194556,06
190	525148,73	2194512,11
191	525073,65	2194467,57
192	525003,08	2194426,83
193	524923,83	2194381,65
194	524852,72	2194342,23
195	524772,57	2194298,37
196	524700,92	2194260,27
197	524619,89	2194217,75
198	524547,71	2194180,97
199	524465,82	2194139,80
200	524388,20	2194101,94
201	524310,41	2194064,55
202	524232,30	2194028,13

Обозначение характерных точек границ	Координаты МСК-52 зона 2	
	X	Y
203	524153,80	2193992,07
204	524085,71	2193961,75
205	523995,78	2193922,25
206	523916,75	2193888,70
207	523836,65	2193855,24
208	523757,19	2193823,14
209	523676,37	2193791,02
210	523596,51	2193760,36
211	523515,00	2193729,61
212	523434,78	2193700,41
213	523352,58	2193671,02
214	523272,03	2193643,28
215	523189,24	2193615,30
216	523113,49	2193590,68
217	523024,79	2193562,39
218	522943,65	2193537,57
219	522859,53	2193512,38
220	522778,12	2193489,03
221	522693,42	2193465,26
222	522611,77	2193443,38
223	522526,51	2193421,05
224	522444,67	2193400,64
225	522358,86	2193379,76
226	522302,39	2193366,72
227	522366,82	2193087,63
228	522369,15	2193088,17
229	522426,30	2193101,38
230	522543,84	2193130,17
231	522598,80	2193143,89
232	522715,71	2193174,69
233	522770,54	2193189,40
234	522886,78	2193222,21
235	522941,46	2193237,91
236	523057,01	2193272,71
237	523111,51	2193289,39
238	523226,33	2193326,17
239	523280,60	2193343,82
240	523394,68	2193382,57
241	523448,78	2193401,22
242	523562,02	2193441,90
243	523615,90	2193461,53

Обозначение характерных точек границ	Координаты МСК-52 зона 2	
	X	Y
244	523728,30	2193504,14
245	523781,94	2193524,75
246	523893,48	2193569,28
247	523946,85	2193590,86
248	524057,50	2193637,28
249	524110,59	2193659,84
250	524220,32	2193708,14
251	524273,02	2193731,62
252	524381,85	2193781,82
253	524434,33	2193806,31
254	524542,08	2193858,31
255	524594,23	2193883,76
256	524700,95	2193937,58
257	524752,76	2193964,00
258	524858,43	2194019,61
259	524909,87	2194046,98
260	525014,44	2194104,38
261	525065,50	2194132,70
262	525168,96	2194191,86
263	525219,44	2194221,02
264	525323,36	2194282,88
265	525372,09	2194312,18
266	525474,05	2194375,30
267	525522,99	2194405,90
268	525624,53	2194471,24
269	525672,27	2194502,27
270	525772,61	2194569,34
271	525819,84	2194601,22
272	525918,96	2194670,01
273	525965,67	2194702,74
274	526063,53	2194773,22
275	526109,70	2194806,79
276	526206,28	2194878,94
277	526251,89	2194913,34
278	526347,16	2194987,14
279	526392,21	2195022,35
280	526485,52	2195097,28
281	526530,60	2195133,80
282	526623,15	2195210,81
283	526667,02	2195247,65
284	526758,17	2195326,22

Обозначение характерных точек границ	Координаты МСК-52 зона 2	
	X	Y
285	526801,44	2195363,86
286	526891,16	2195443,98
287	526933,81	2195482,40
288	527027,47	2195569,06
289	527063,80	2195602,96
290	527150,88	2195686,36
291	527192,25	2195726,33
292	527282,74	2195816,12
293	527317,95	2195851,35
7	527406,43	2195942,25
Контур 3		
294	522812,80	2190578,49
295	522939,47	2190607,23
296	522882,28	2190854,91
297	522858,92	2190956,12
298	522732,85	2190927,52
299	522666,98	2190913,39
300	522521,44	2190882,97
301	522455,58	2190870,04
302	522309,53	2190842,16
303	522243,45	2190830,38
304	522096,94	2190805,06
305	522030,66	2190794,43
306	521883,75	2190771,67
307	521817,28	2190762,20
308	521672,67	2190742,36
309	521603,39	2190733,70
310	521455,76	2190716,08
311	521388,98	2190708,93
312	521241,11	2190693,89
313	521174,20	2190687,91
314	521026,10	2190675,45
315	520959,09	2190670,64
316	520810,80	2190660,77
317	520743,71	2190657,12
318	520595,05	2190649,83
319	520528,79	2190647,39
320	520379,60	2190642,68
321	520312,40	2190641,38
322	520163,82	2190639,28
323	520096,60	2190639,15

Обозначение характерных точек границ	Координаты МСК-52 зона 2	
	X	Y
324	519948,02	2190639,65
325	519880,80	2190640,69
326	519732,27	2190643,78
327	519665,06	2190646,00
328	519516,62	2190651,68
329	519448,15	2190655,14
330	519301,14	2190663,34
331	519234,02	2190667,90
332	519085,88	2190678,76
333	519018,84	2190684,49
334	518870,93	2190697,93
335	518804,00	2190704,83
336	518656,35	2190720,85
337	518589,54	2190728,92
338	518442,21	2190747,51
339	518374,23	2190756,93
340	518228,56	2190777,90
341	518162,04	2190788,30
342	518015,46	2190812,02
343	517949,13	2190823,58
344	517803,00	2190849,85
345	517736,87	2190862,56
346	517591,23	2190891,38
347	517525,33	2190905,25
348	517380,02	2190936,64
349	517315,35	2190951,44
350	517170,03	2190985,49
351	517104,63	2191001,66
352	516960,72	2191038,05
353	516891,45	2191056,47
354	516876,25	2191060,54
355	516783,58	2190714,68
356	516798,35	2190710,72
357	516873,20	2190690,83
358	517017,90	2190654,26
359	517088,59	2190636,80
360	517234,60	2190602,60
361	517304,70	2190586,58
362	517450,79	2190555,03
363	517522,02	2190540,05
364	517668,46	2190511,10

Обозначение характерных точек границ	Координаты МСК-52 зона 2	
	X	Y
365	517739,94	2190497,37
366	517886,87	2190470,97
367	517958,57	2190458,49
368	518105,94	2190434,66
369	518177,87	2190423,43
370	518324,40	2190402,35
371	518397,70	2190392,21
372	518545,82	2190373,53
373	518618,06	2190364,83
374	518766,49	2190348,74
375	518838,87	2190341,29
376	518987,56	2190327,80
377	519060,06	2190321,62
378	519208,96	2190310,72
379	519281,58	2190305,80
380	519429,43	2190297,57
381	519503,30	2190293,85
382	519652,48	2190288,16
383	519725,21	2190285,78
384	519874,46	2190282,69
385	519947,23	2190281,58
386	520096,51	2190281,09
387	520169,29	2190281,25
388	520318,56	2190283,37
389	520391,32	2190284,80
390	520541,11	2190289,54
391	520613,04	2190292,21
392	520762,36	2190299,55
393	520835,03	2190303,51
394	520983,97	2190313,44
395	521056,56	2190318,67
396	521205,32	2190331,20
397	521277,81	2190337,70
398	521426,32	2190352,82
399	521498,69	2190360,58
400	521646,93	2190378,29
401	521718,37	2190387,22
402	521867,02	2190407,61
403	521939,07	2190417,89
404	522086,58	2190440,76
405	522158,45	2190452,30

Обозначение характерных точек границ	Координаты МСК-52 зона 2	
	X	Y
406	522305,53	2190477,74
407	522377,19	2190490,53
408	522523,81	2190518,54
409	522595,23	2190532,58
410	522741,34	2190563,13
294	522812,80	2190578,49
Контур 4		
411	532489,88	2202796,25
412	532254,40	2203889,57
413	532072,38	2203876,35
414	531867,03	2203861,43
415	532099,61	2202781,56
416	532259,24	2202787,57
411	532489,88	2202796,25
Контур 5		
417	507443,91	2201761,37
418	507261,83	2202606,75
419	506878,71	2202592,33
420	506871,56	2202592,07
421	507056,54	2201733,23
422	507085,18	2201735,31
417	507443,91	2201761,37
Контур 6		
423	526124,04	2211030,61
424	526202,99	2211135,37
425	526201,34	2211136,61
426	526153,76	2211172,45
427	526056,97	2211243,38
428	526010,32	2211277,24
429	525912,29	2211346,50
430	525865,08	2211379,52
431	525765,82	2211447,07
432	525718,08	2211479,25
433	525617,62	2211545,08
434	525569,35	2211576,40
435	525467,73	2211640,49
436	525418,95	2211670,95
437	525316,19	2211733,27
438	525266,92	2211762,85
439	525163,05	2211823,39
440	525113,43	2211852,02

Обозначение характерных точек границ	Координаты МСК-52 зона 2	
	X	Y
441	525008,38	2211910,82
442	524958,17	2211938,63
443	524852,20	2211995,54
444	524801,54	2212022,45
445	524694,57	2212077,51
446	524643,47	2212103,53
447	524535,53	2212156,73
448	524484,01	2212181,83
449	524375,13	2212233,15
450	524323,20	2212257,34
451	524213,41	2212306,77
452	524161,11	2212330,04
453	524050,43	2212377,56
454	523997,76	2212399,89
455	523886,45	2212445,40
456	523833,22	2212466,89
457	523724,90	2212509,00
458	523622,25	2212241,60
459	523729,30	2212199,97
460	523797,71	2212172,33
461	523889,20	2212134,83
462	523956,92	2212106,08
463	524047,94	2212066,91
464	524115,18	2212036,97
465	524205,46	2211996,23
466	524272,21	2211965,10
467	524361,73	2211922,81
468	524427,96	2211890,51
469	524516,70	2211846,67
470	524582,38	2211813,21
471	524670,31	2211767,84
472	524735,42	2211733,23
473	524822,52	2211686,35
474	524887,03	2211650,59
475	524973,29	2211602,21
476	525037,19	2211565,32
477	525122,56	2211515,45
478	525185,85	2211477,43
479	525270,30	2211426,10
480	525332,95	2211386,96
481	525416,45	2211334,19

Обозначение характерных точек границ	Координаты МСК-52 зона 2	
	X	Y
482	525478,44	2211293,94
483	525560,98	2211239,74
484	525622,28	2211198,39
485	525703,84	2211142,78
486	525764,44	2211100,35
487	525844,98	2211043,34
488	525904,85	2210999,85
489	525984,37	2210941,46
490	526030,61	2210906,62
423	526124,04	2211030,61
Контур 7		
491	535558,67	2204129,59
492	534686,30	2208179,98
493	534493,06	2208109,05
494	534321,70	2208046,16
495	534217,79	2208008,02
494	534321,70	2208046,16
496	535171,31	2204101,45
497	535353,36	2204114,68
491	535558,67	2204129,59
Сектор 47 Набс от 270,00 м до 275,00 м		
Контур 1		
1	504442,92	2197427,86
2	504469,90	2197437,76
3	503598,84	2201482,07
4	503570,18	2201479,99
5	503211,47	2201453,93
6	504105,29	2197303,94
1	504442,92	2197427,86
Контур 2		
7	527612,30	2195743,11
8	527650,55	2195782,77
9	527738,51	2195876,37
10	527775,47	2195916,06
11	527861,75	2196011,14
12	527897,55	2196050,95
13	527982,61	2196148,04
14	528017,75	2196188,52
15	528101,07	2196287,03
16	528135,54	2196328,16

Обозначение характерных точек границ	Координаты МСК-52 зона 2	
	X	Y
17	528217,09	2196428,07
18	528250,88	2196469,85
19	528330,63	2196571,11
20	528363,73	2196613,52
21	528441,78	2196716,28
22	528473,96	2196759,03
23	528550,13	2196863,01
24	528581,81	2196906,68
25	528656,02	2197011,79
26	528686,98	2197056,07
27	528759,30	2197162,39
28	528789,54	2197207,28
29	528859,94	2197314,77
30	528889,43	2197360,25
31	528957,90	2197468,88
32	528986,65	2197514,95
33	529053,16	2197624,68
34	529081,15	2197671,33
35	529145,69	2197782,12
36	529172,67	2197828,91
37	529235,45	2197941,14
38	529261,67	2197988,51
39	529322,42	2198101,69
40	529347,88	2198149,64
41	529406,57	2198263,74
42	529431,26	2198312,27
43	529487,89	2198427,23
44	529511,80	2198476,33
45	529566,34	2198592,11
46	529589,30	2198641,43
47	529641,90	2198758,33
48	529664,06	2198808,20
49	529714,54	2198925,85
50	529735,90	2198976,25
51	529784,25	2199094,60
52	529804,79	2199145,53
53	529851,00	2199264,52
54	529870,73	2199316,01
55	529917,40	2199442,79
56	529933,52	2199487,17
57	529978,06	2199614,98

Обозначение характерных точек границ	Координаты МСК-52 зона 2	
	X	Y
58	529993,49	2199659,92
59	530035,70	2199788,19
60	530050,32	2199833,30
61	530090,30	2199962,36
62	530104,14	2200007,73
63	530141,86	2200137,46
64	530154,86	2200182,89
65	530188,45	2200306,33
66	530202,60	2200359,26
67	530232,00	2200475,10
68	530246,96	2200535,15
69	530247,19	2200536,11
70	530276,49	2200660,79
71	530288,78	2200714,16
72	530314,56	2200832,99
73	530327,08	2200891,99
74	530351,04	2201012,59
75	530362,45	2201071,45
76	530381,89	2201178,78
77	530394,56	2201250,69
78	530411,36	2201353,52
79	530423,62	2201431,05
80	530438,61	2201534,03
81	530449,57	2201612,12
82	530462,51	2201713,41
83	530472,32	2201793,41
84	530486,39	2201922,46
85	530492,86	2201985,08
86	530499,49	2202055,99
87	530508,21	2202155,84
88	530517,11	2202275,63
89	530521,77	2202342,96
90	530528,19	2202456,64
91	530531,80	2202526,46
92	530536,46	2202646,87
93	530538,92	2202722,84
94	530538,53	2202722,83
95	530252,11	2202712,05
96	530250,19	2202656,24
97	530245,57	2202537,57
98	530241,71	2202463,10

Обозначение характерных точек границ	Координаты МСК-52 зона 2	
	X	Y
99	530235,94	2202361,63
100	530231,32	2202294,88
101	530222,50	2202176,50
102	530209,11	2202026,68
103	530200,40	2201941,61
104	530187,68	2201825,52
105	530175,58	2201726,83
106	530166,74	2201658,36
107	530157,92	2201594,88
108	530140,31	2201473,27
109	530124,58	2201373,91
110	530112,01	2201297,75
111	530094,66	2201199,30
112	530080,67	2201122,88
113	530061,96	2201026,60
114	530046,26	2200948,48
115	530025,64	2200851,42
116	530008,87	2200774,97
117	529999,13	2200732,72
118	529968,66	2200602,96
119	529952,40	2200537,66
120	529925,05	2200430,06
121	529911,83	2200380,66
122	529878,68	2200258,87
123	529860,35	2200194,89
124	529829,21	2200088,09
125	529809,85	2200024,73
126	529776,76	2199918,21
127	529756,38	2199855,45
128	529721,43	2199749,51
129	529699,97	2199687,13
130	529663,09	2199581,58
131	529640,62	2199519,80
132	529601,83	2199414,70
133	529578,36	2199353,53
134	529537,67	2199248,92
135	529513,21	2199188,37
136	529470,63	2199084,30
137	529445,19	2199024,35
138	529400,92	2198921,34
139	529380,33	2198875,06

Обозначение характерных точек границ	Координаты МСК-52 зона 2	
	X	Y
140	529328,17	2198759,14
141	529306,85	2198713,38
142	529252,79	2198598,65
143	529233,78	2198559,62
144	529174,44	2198439,12
145	529154,81	2198400,55
146	529093,49	2198281,30
147	529073,08	2198242,87
148	529009,63	2198124,60
149	528988,62	2198086,65
150	528923,04	2197969,39
151	528901,43	2197931,91
152	528833,77	2197815,72
153	528811,56	2197778,72
154	528741,82	2197663,63
155	528719,02	2197627,11
156	528647,24	2197513,18
157	528623,86	2197477,14
158	528550,34	2197364,86
159	528521,99	2197322,79
160	528450,27	2197217,35
161	528425,75	2197182,30
162	528348,24	2197072,48
163	528318,57	2197031,60
164	528243,40	2196928,99
165	528208,75	2196882,97
166	528136,07	2196787,35
167	528105,10	2196747,68
168	528026,28	2196647,61
169	527994,67	2196608,55
170	527914,08	2196509,81
171	527881,84	2196471,37
172	527799,48	2196374,00
173	527766,63	2196336,18
174	527682,54	2196240,20
175	527649,08	2196203,02
176	527563,27	2196108,47
177	527529,23	2196071,93
178	527441,73	2195978,84
179	527406,43	2195942,25
180	527317,95	2195851,35

Обозначение характерных точек границ	Координаты МСК-52 зона 2	
	X	Y
181	527282,74	2195816,12
182	527192,25	2195726,33
183	527150,88	2195686,36
184	527063,80	2195602,96
185	527027,47	2195569,06
186	526933,81	2195482,40
187	526891,16	2195443,98
188	526801,44	2195363,86
189	526758,17	2195326,22
190	526667,02	2195247,65
191	526623,15	2195210,81
192	526530,60	2195133,80
193	526485,52	2195097,28
194	526392,21	2195022,35
195	526347,16	2194987,14
196	526251,89	2194913,34
197	526206,28	2194878,94
198	526109,70	2194806,79
199	526063,53	2194773,22
200	525965,67	2194702,74
201	525918,96	2194670,01
202	525819,84	2194601,22
203	525772,61	2194569,34
204	525672,27	2194502,27
205	525624,53	2194471,24
206	525522,99	2194405,90
207	525474,05	2194375,30
208	525372,09	2194312,18
209	525323,36	2194282,88
210	525219,44	2194221,02
211	525168,96	2194191,86
212	525065,50	2194132,70
213	525014,44	2194104,38
214	524909,87	2194046,98
215	524858,43	2194019,61
216	524752,76	2193964,00
217	524700,95	2193937,58
218	524594,23	2193883,76
219	524542,08	2193858,31
220	524434,33	2193806,31
221	524381,85	2193781,82

Обозначение характерных точек границ	Координаты МСК-52 зона 2	
	X	Y
222	524273,02	2193731,62
223	524220,32	2193708,14
224	524110,59	2193659,84
225	524057,50	2193637,28
226	523946,85	2193590,86
227	523893,48	2193569,28
228	523781,94	2193524,75
229	523728,30	2193504,14
230	523615,90	2193461,53
231	523562,02	2193441,90
232	523448,78	2193401,22
233	523394,68	2193382,57
234	523280,60	2193343,82
235	523226,33	2193326,17
236	523111,51	2193289,39
237	523057,01	2193272,71
238	522941,46	2193237,91
239	522886,78	2193222,21
240	522770,54	2193189,40
241	522715,71	2193174,69
242	522598,80	2193143,89
243	522543,84	2193130,17
244	522426,30	2193101,38
245	522369,15	2193088,17
246	522366,82	2193087,63
247	522375,64	2193049,43
248	522431,25	2192808,54
249	522435,42	2192809,50
250	522494,90	2192823,27
251	522612,52	2192852,09
252	522672,24	2192867,02
253	522789,24	2192897,86
254	522848,80	2192913,86
255	522965,14	2192946,71
256	523024,51	2192963,78
257	523147,45	2193000,84
258	523199,33	2193016,75
259	523321,52	2193055,93
260	523372,98	2193072,69
261	523494,59	2193114,04
262	523546,05	2193131,80

Обозначение характерных точек границ	Координаты МСК-52 зона 2	
	X	Y
263	523666,62	2193175,16
264	523717,85	2193193,85
265	523837,56	2193239,27
266	523888,55	2193258,89
267	524007,36	2193306,36
268	524058,08	2193326,90
269	524175,96	2193376,40
270	524226,40	2193397,85
271	524343,33	2193449,37
272	524393,33	2193471,68
273	524509,38	2193525,24
274	524559,21	2193548,53
275	524674,08	2193604,00
276	524722,72	2193627,76
277	524837,39	2193685,63
278	524885,69	2193710,27
279	524999,26	2193770,09
280	525047,20	2193795,62
281	525159,62	2193857,36
282	525207,19	2193883,77
283	525318,44	2193947,42
284	525366,29	2193975,09
285	525470,39	2194037,06
286	525522,78	2194068,58
287	525631,89	2194136,17
288	525677,65	2194164,81
289	525780,05	2194230,71
290	525831,10	2194263,90
291	525932,31	2194331,56
292	525982,79	2194365,66
293	526082,78	2194435,06
294	526132,69	2194470,04
295	526231,43	2194541,16
296	526280,75	2194577,04
297	526378,20	2194649,85
298	526426,91	2194686,60
299	526523,06	2194761,08
300	526571,15	2194798,69
301	526671,34	2194879,18
302	526713,40	2194913,29
303	526806,83	2194991,03

Обозначение характерных точек границ	Координаты МСК-52 зона 2	
	X	Y
304	526853,63	2195030,34
305	526951,44	2195114,70
306	526991,80	2195149,83
307	527088,09	2195235,86
308	527127,87	2195271,72
309	527222,60	2195359,38
310	527261,78	2195395,96
311	527354,95	2195485,23
312	527393,51	2195522,52
313	527485,07	2195613,38
314	527523,33	2195651,69
7	527612,30	2195743,11
Контур 3		
315	522893,43	2190229,60
316	523020,01	2190258,34
317	523011,15	2190296,73
318	522946,72	2190575,82
319	522939,47	2190607,23
320	522812,80	2190578,49
321	522741,34	2190563,13
322	522595,23	2190532,58
323	522523,81	2190518,54
324	522377,19	2190490,53
325	522305,53	2190477,74
326	522158,45	2190452,30
327	522086,58	2190440,76
328	521939,07	2190417,89
329	521867,02	2190407,61
330	521718,37	2190387,22
331	521646,93	2190378,29
332	521498,69	2190360,58
333	521426,32	2190352,82
334	521277,81	2190337,70
335	521205,32	2190331,20
336	521056,56	2190318,67
337	520983,97	2190313,44
338	520835,03	2190303,51
339	520762,36	2190299,55
340	520613,04	2190292,21
341	520541,11	2190289,54
342	520391,32	2190284,80

Обозначение характерных точек границ	Координаты МСК-52 зона 2	
	X	Y
343	520318,56	2190283,37
344	520169,29	2190281,25
345	520096,51	2190281,09
346	519947,23	2190281,58
347	519874,46	2190282,69
348	519725,21	2190285,78
349	519652,48	2190288,16
350	519503,30	2190293,85
351	519429,43	2190297,57
352	519281,58	2190305,80
353	519208,96	2190310,72
354	519060,06	2190321,62
355	518987,56	2190327,80
356	518838,87	2190341,29
357	518766,49	2190348,74
358	518618,06	2190364,83
359	518545,82	2190373,53
360	518397,70	2190392,21
361	518324,40	2190402,35
362	518177,87	2190423,43
363	518105,94	2190434,66
364	517958,57	2190458,49
365	517886,87	2190470,97
366	517739,94	2190497,37
367	517668,46	2190511,10
368	517522,02	2190540,05
369	517450,79	2190555,03
370	517304,70	2190586,58
371	517234,60	2190602,60
372	517088,59	2190636,80
373	517017,90	2190654,26
374	516873,20	2190690,83
375	516798,35	2190710,72
376	516783,58	2190714,68
377	516734,97	2190533,27
378	516690,90	2190368,82
379	516709,05	2190363,96
380	516786,41	2190343,43
381	516931,10	2190306,87
382	517007,89	2190287,93
383	517153,77	2190253,78

Обозначение характерных точек границ	Координаты МСК-52 зона 2	
	X	Y
384	517230,14	2190236,35
385	517376,16	2190204,83
386	517453,57	2190188,58
387	517599,96	2190159,65
388	517677,64	2190144,75
389	517824,51	2190118,38
390	517902,44	2190104,84
391	518049,75	2190081,03
392	518127,93	2190068,85
393	518274,57	2190047,77
394	518353,97	2190036,81
395	518502,01	2190018,16
396	518580,55	2190008,72
397	518728,88	2189992,66
398	518807,59	2189984,58
399	518956,18	2189971,11
400	519035,01	2189964,41
401	519183,81	2189953,54
402	519262,78	2189948,21
403	519410,71	2189939,99
404	519490,75	2189935,99
405	519639,82	2189930,32
406	519718,91	2189927,75
407	519868,06	2189924,68
408	519947,19	2189923,50
409	520096,37	2189923,03
410	520175,51	2189923,22
411	520324,66	2189925,36
412	520403,79	2189926,93
413	520553,37	2189931,69
414	520631,80	2189934,62
415	520780,96	2189941,97
416	520860,00	2189946,30
417	521008,82	2189956,24
418	521087,78	2189961,96
419	521236,40	2189974,49
420	521315,25	2189981,58
421	521463,63	2189996,70
422	521542,34	2190005,17
423	521690,45	2190022,88
424	521768,34	2190032,64

Обозначение характерных точек границ	Координаты МСК-52 зона 2	
	X	Y
425	521916,75	2190053,01
426	521995,12	2190064,23
427	522142,50	2190087,09
428	522220,67	2190099,67
429	522367,62	2190125,10
430	522445,57	2190139,04
431	522592,04	2190167,03
432	522669,74	2190182,33
433	522815,70	2190212,88
315	522893,43	2190229,60
Контур 4		
434	532880,14	2202810,93
435	532641,77	2203917,71
436	532459,74	2203904,48
437	532254,40	2203889,57
438	532489,88	2202796,25
439	532545,91	2202798,35
440	532832,57	2202809,14
434	532880,14	2202810,93
Контур 5		
441	507056,54	2201733,23
442	506871,56	2202592,07
443	506481,29	2202577,38
444	506669,16	2201705,09
445	506697,81	2201707,18
441	507056,54	2201733,23
Контур 6		
446	526202,99	2211135,37
447	526375,37	2211364,13
448	526372,34	2211366,40
449	526323,58	2211403,11
450	526219,55	2211479,30
451	526176,08	2211510,84
452	526070,73	2211585,22
453	526026,73	2211615,99
454	525920,07	2211688,53
455	525875,56	2211718,51
456	525767,63	2211789,19
457	525722,62	2211818,38
458	525613,46	2211887,18
459	525567,97	2211915,57

Обозначение характерных точек границ	Координаты МСК-52 зона 2	
	X	Y
460	525457,60	2211982,46
461	525411,63	2212010,04
462	525300,10	2212075,01
463	525253,95	2212101,62
464	525147,73	2212161,07
465	525094,15	2212190,73
466	524987,17	2212248,17
467	524933,09	2212276,89
468	524825,11	2212332,47
469	524770,55	2212360,23
470	524661,60	2212413,92
471	524606,58	2212440,72
472	524496,69	2212492,51
473	524441,22	2212518,34
474	524330,43	2212568,21
475	524274,54	2212593,06
476	524162,88	2212640,99
477	524106,58	2212664,85
478	523987,18	2212713,63
479	523937,39	2212733,71
480	523827,54	2212776,41
481	523740,28	2212549,09
482	523724,90	2212509,00
483	523833,22	2212466,89
484	523886,45	2212445,40
485	523997,76	2212399,89
486	524050,43	2212377,56
487	524161,11	2212330,04
488	524213,41	2212306,77
489	524323,20	2212257,34
490	524375,13	2212233,15
491	524484,01	2212181,83
492	524535,53	2212156,73
493	524643,47	2212103,53
494	524694,57	2212077,51
495	524801,54	2212022,45
496	524852,20	2211995,54
497	524958,17	2211938,63
498	525008,38	2211910,82
499	525113,43	2211852,02
500	525163,05	2211823,39

Обозначение характерных точек границ	Координаты МСК-52 зона 2	
	X	Y
501	525266,92	2211762,85
502	525316,19	2211733,27
503	525418,95	2211670,95
504	525467,73	2211640,49
505	525569,35	2211576,40
506	525617,62	2211545,08
507	525718,08	2211479,25
508	525765,82	2211447,07
509	525865,08	2211379,52
510	525912,29	2211346,50
511	526010,32	2211277,24
512	526056,97	2211243,38
513	526153,76	2211172,45
514	526201,34	2211136,61
446	526202,99	2211135,37
Контур 7		
515	535946,04	2204157,73
516	535050,91	2208313,80
517	534857,66	2208242,88
518	534686,30	2208179,98
519	535558,67	2204129,59
520	535740,73	2204142,81
515	535946,04	2204157,73
Сектор 48 Набс от 275,00 м до 280,00 м		
Контур 1		
1	527818,18	2195543,97
2	527858,70	2195586,00
3	527947,79	2195680,81
4	527987,00	2195722,92
5	528074,41	2195819,26
6	528112,89	2195862,07
7	528198,59	2195959,90
8	528236,33	2196003,39
9	528320,30	2196102,69
10	528357,29	2196146,85
11	528439,51	2196247,59
12	528475,73	2196292,40
13	528556,17	2196394,54
14	528591,62	2196440,00
15	528670,36	2196543,66

Обозначение характерных точек границ	Координаты МСК-52 зона 2	
	X	Y
16	528704,91	2196589,59
17	528781,69	2196694,43
18	528815,56	2196741,13
19	528890,49	2196847,27
20	528923,56	2196894,58
21	528996,61	2197001,99
22	529028,86	2197049,90
23	529100,01	2197158,54
24	529131,44	2197207,03
25	529200,67	2197316,87
26	529231,26	2197365,92
27	529298,54	2197476,93
28	529328,30	2197526,54
29	529393,61	2197638,68
30	529422,51	2197688,83
31	529485,84	2197802,05
32	529513,88	2197852,73
33	529575,20	2197967,00
34	529602,37	2198018,20
35	529661,67	2198133,48
36	529687,96	2198185,19
37	529745,22	2198301,44
38	529770,63	2198353,65
39	529825,83	2198470,84
40	529850,34	2198523,53
41	529903,47	2198641,61
42	529927,08	2198694,77
43	529978,11	2198813,71
44	530000,82	2198867,33
45	530049,74	2198987,08
46	530071,53	2199041,15
47	530118,33	2199161,66
48	530139,20	2199216,17
49	530183,86	2199337,40
50	530203,80	2199392,35
51	530246,31	2199514,26
52	530265,32	2199569,63
53	530305,67	2199692,16
54	530323,74	2199747,95
55	530361,91	2199871,07
56	530379,04	2199927,28

Обозначение характерных точек границ	Координаты МСК-52 зона 2	
	X	Y
57	530415,02	2200050,92
58	530431,20	2200107,54
59	530465,07	2200232,00
60	530480,15	2200288,45
61	530509,81	2200405,36
62	530525,25	2200467,35
63	530526,04	2200470,65
64	530555,53	2200596,16
65	530568,72	2200653,49
66	530596,25	2200780,60
67	530608,27	2200837,43
68	530635,04	2200972,54
69	530644,44	2201021,16
70	530669,01	2201157,58
71	530677,42	2201205,58
72	530699,74	2201343,29
73	530707,12	2201390,11
74	530724,99	2201513,66
75	530733,55	2201574,75
76	530748,95	2201695,89
77	530756,92	2201761,09
78	530769,75	2201878,25
79	530777,05	2201947,91
80	530788,70	2202075,19
81	530797,45	2202180,02
82	530807,22	2202318,30
83	530814,53	2202447,37
84	530817,99	2202514,75
85	530822,73	2202637,09
86	530825,74	2202733,64
87	530538,92	2202722,84
88	530536,46	2202646,87
89	530531,80	2202526,46
90	530528,19	2202456,64
91	530521,77	2202342,96
92	530517,11	2202275,63
93	530508,21	2202155,84
94	530499,49	2202055,99
95	530492,86	2201985,08
96	530486,39	2201922,46
97	530472,32	2201793,41

Обозначение характерных точек границ	Координаты МСК-52 зона 2	
	X	Y
98	530462,51	2201713,41
99	530449,57	2201612,12
100	530438,61	2201534,03
101	530423,62	2201431,05
102	530411,36	2201353,52
103	530394,56	2201250,69
104	530381,89	2201178,78
105	530362,45	2201071,45
106	530351,04	2201012,59
107	530327,08	2200891,99
108	530314,56	2200832,99
109	530288,78	2200714,16
110	530276,49	2200660,79
111	530247,19	2200536,11
112	530246,96	2200535,15
113	530232,00	2200475,10
114	530202,60	2200359,26
115	530188,45	2200306,33
116	530154,86	2200182,89
117	530141,86	2200137,46
118	530104,14	2200007,73
119	530090,30	2199962,36
120	530050,32	2199833,30
121	530035,70	2199788,19
122	529993,49	2199659,92
123	529978,06	2199614,98
124	529933,52	2199487,17
125	529917,40	2199442,79
126	529870,73	2199316,01
127	529851,00	2199264,52
128	529804,79	2199145,53
129	529784,25	2199094,60
130	529735,90	2198976,25
131	529714,54	2198925,85
132	529664,06	2198808,20
133	529641,90	2198758,33
134	529589,30	2198641,43
135	529566,34	2198592,11
136	529511,80	2198476,33
137	529487,89	2198427,23
138	529431,26	2198312,27

Обозначение характерных точек границ	Координаты МСК-52 зона 2	
	X	Y
139	529406,57	2198263,74
140	529347,88	2198149,64
141	529322,42	2198101,69
142	529261,67	2197988,51
143	529235,45	2197941,14
144	529172,67	2197828,91
145	529145,69	2197782,12
146	529081,15	2197671,33
147	529053,16	2197624,68
148	528986,65	2197514,95
149	528957,90	2197468,88
150	528889,43	2197360,25
151	528859,94	2197314,77
152	528789,54	2197207,28
153	528759,30	2197162,39
154	528686,98	2197056,07
155	528656,02	2197011,79
156	528581,81	2196906,68
157	528550,13	2196863,01
158	528473,96	2196759,03
159	528441,78	2196716,28
160	528363,73	2196613,52
161	528330,63	2196571,11
162	528250,88	2196469,85
163	528217,09	2196428,07
164	528135,54	2196328,16
165	528101,07	2196287,03
166	528017,75	2196188,52
167	527982,61	2196148,04
168	527897,55	2196050,95
169	527861,75	2196011,14
170	527775,47	2195916,06
171	527738,51	2195876,37
172	527650,55	2195782,77
173	527612,30	2195743,11
174	527523,33	2195651,69
175	527485,07	2195613,38
176	527393,51	2195522,52
177	527354,95	2195485,23
178	527261,78	2195395,96
179	527222,60	2195359,38

Обозначение характерных точек границ	Координаты МСК-52 зона 2	
	X	Y
180	527127,87	2195271,72
181	527088,09	2195235,86
182	526991,80	2195149,83
183	526951,44	2195114,70
184	526853,63	2195030,34
185	526806,83	2194991,03
186	526713,40	2194913,29
187	526671,34	2194879,18
188	526571,15	2194798,69
189	526523,06	2194761,08
190	526426,91	2194686,60
191	526378,20	2194649,85
192	526280,75	2194577,04
193	526231,43	2194541,16
194	526132,69	2194470,04
195	526082,78	2194435,06
196	525982,79	2194365,66
197	525932,31	2194331,56
198	525831,10	2194263,90
199	525780,05	2194230,71
200	525677,65	2194164,81
201	525631,89	2194136,17
202	525522,78	2194068,58
203	525470,39	2194037,06
204	525366,29	2193975,09
205	525318,44	2193947,42
206	525207,19	2193883,77
207	525159,62	2193857,36
208	525047,20	2193795,62
209	524999,26	2193770,09
210	524885,69	2193710,27
211	524837,39	2193685,63
212	524722,72	2193627,76
213	524674,08	2193604,00
214	524559,21	2193548,53
215	524509,38	2193525,24
216	524393,33	2193471,68
217	524343,33	2193449,37
218	524226,40	2193397,85
219	524175,96	2193376,40
220	524058,08	2193326,90

Обозначение характерных точек границ	Координаты МСК-52 зона 2	
	X	Y
221	524007,36	2193306,36
222	523888,55	2193258,89
223	523837,56	2193239,27
224	523717,85	2193193,85
225	523666,62	2193175,16
226	523546,05	2193131,80
227	523494,59	2193114,04
228	523372,98	2193072,69
229	523321,52	2193055,93
230	523199,33	2193016,75
231	523147,45	2193000,84
232	523024,51	2192963,78
233	522965,14	2192946,71
234	522848,80	2192913,86
235	522789,24	2192897,86
236	522672,24	2192867,02
237	522612,52	2192852,09
238	522494,90	2192823,27
239	522435,42	2192809,50
240	522431,25	2192808,54
241	522456,19	2192700,54
242	522495,69	2192529,45
243	522501,24	2192530,73
244	522562,20	2192544,86
245	522688,85	2192575,92
246	522744,39	2192589,82
247	522870,40	2192623,07
248	522925,76	2192637,96
249	523051,10	2192673,38
250	523106,27	2192689,26
251	523230,90	2192726,84
252	523285,85	2192743,69
253	523409,74	2192783,42
254	523464,23	2192801,18
255	523587,56	2192843,12
256	523642,03	2192861,93
257	523764,31	2192905,90
258	523818,51	2192925,69
259	523939,94	2192971,76
260	523993,86	2192992,52
261	524114,40	2193040,68

Обозначение характерных точек границ	Координаты МСК-52 зона 2	
	X	Y
262	524168,02	2193062,40
263	524287,63	2193112,63
264	524340,93	2193135,31
265	524459,58	2193187,59
266	524512,52	2193211,22
267	524630,19	2193265,54
268	524682,81	2193290,13
269	524799,41	2193346,45
270	524851,66	2193371,99
271	524967,20	2193430,30
272	525019,06	2193456,78
273	525133,51	2193517,07
274	525184,96	2193544,48
275	525298,27	2193606,72
276	525349,30	2193635,07
277	525461,45	2193699,24
278	525512,00	2193728,49
279	525624,21	2193795,33
280	525672,90	2193824,64
281	525783,44	2193893,12
282	525832,67	2193923,94
283	525942,22	2193994,49
284	525990,27	2194025,76
285	526098,57	2194098,21
286	526146,09	2194130,32
287	526253,09	2194204,64
288	526300,05	2194237,58
289	526405,73	2194313,75
290	526452,12	2194347,52
291	526556,45	2194425,52
292	526602,25	2194460,09
293	526705,19	2194539,89
294	526750,39	2194575,27
295	526851,39	2194656,42
296	526896,50	2194693,01
297	526996,57	2194776,33
298	527040,53	2194813,28
299	527139,12	2194898,33
300	527182,44	2194936,05
301	527279,52	2195022,79
302	527322,18	2195061,28

Обозначение характерных точек границ	Координаты МСК-52 зона 2	
	X	Y
303	527417,73	2195149,69
304	527459,72	2195188,92
305	527553,70	2195278,98
306	527595,02	2195318,95
307	527687,40	2195410,63
308	527728,02	2195451,33
1	527818,18	2195543,97
Контур 2		
309	522969,95	2189879,80
310	523100,56	2189909,46
311	523075,58	2190017,64
312	523020,01	2190258,34
313	522893,43	2190229,60
314	522815,70	2190212,88
315	522669,74	2190182,33
316	522592,04	2190167,03
317	522445,57	2190139,04
318	522367,62	2190125,10
319	522220,67	2190099,67
320	522142,50	2190087,09
321	521995,12	2190064,23
322	521916,75	2190053,01
323	521768,34	2190032,64
324	521690,45	2190022,88
325	521542,34	2190005,17
326	521463,63	2189996,70
327	521315,25	2189981,58
328	521236,40	2189974,49
329	521087,78	2189961,96
330	521008,82	2189956,24
331	520860,00	2189946,30
332	520780,96	2189941,97
333	520631,80	2189934,62
334	520553,37	2189931,69
335	520403,79	2189926,93
336	520324,66	2189925,36
337	520175,51	2189923,22
338	520096,37	2189923,03
339	519947,19	2189923,50
340	519868,06	2189924,68
341	519718,91	2189927,75

Обозначение характерных точек границ	Координаты МСК-52 зона 2	
	X	Y
342	519639,82	2189930,32
343	519490,75	2189935,99
344	519410,71	2189939,99
345	519262,78	2189948,21
346	519183,81	2189953,54
347	519035,01	2189964,41
348	518956,18	2189971,11
349	518807,59	2189984,58
350	518728,88	2189992,66
351	518580,55	2190008,72
352	518502,01	2190018,16
353	518353,97	2190036,81
354	518274,57	2190047,77
355	518127,93	2190068,85
356	518049,75	2190081,03
357	517902,44	2190104,84
358	517824,51	2190118,38
359	517677,64	2190144,75
360	517599,96	2190159,65
361	517453,57	2190188,58
362	517376,16	2190204,83
363	517230,14	2190236,35
364	517153,77	2190253,78
365	517007,89	2190287,93
366	516931,10	2190306,87
367	516786,41	2190343,43
368	516709,05	2190363,96
369	516690,90	2190368,82
370	516598,23	2190022,96
371	516620,47	2190017,00
372	516695,73	2189997,03
373	516854,12	2189957,04
374	516923,27	2189940,01
375	517072,91	2189904,97
376	517151,64	2189886,99
377	517311,46	2189852,52
378	517381,15	2189837,91
379	517541,42	2189806,26
380	517611,36	2189792,87
381	517772,15	2189764,02
382	517842,32	2189751,85

Обозначение характерных точек границ	Координаты МСК-52 зона 2	
	X	Y
383	518003,59	2189725,82
384	518073,98	2189714,87
385	518234,94	2189691,76
386	518306,21	2189681,94
387	518468,29	2189661,55
388	518538,99	2189653,07
389	518701,41	2189635,51
390	518772,25	2189628,26
391	518934,95	2189613,54
392	519005,90	2189607,53
393	519168,84	2189595,65
394	519239,90	2189590,88
395	519402,30	2189581,88
396	519474,12	2189578,31
397	519637,37	2189572,13
398	519708,53	2189569,84
399	519871,87	2189566,50
400	519943,06	2189565,45
401	520106,43	2189564,97
402	520177,63	2189565,16
403	520340,99	2189567,53
404	520412,17	2189568,96
405	520575,87	2189574,20
406	520646,46	2189576,85
407	520809,79	2189584,92
408	520880,87	2189588,85
409	521043,88	2189599,76
410	521114,89	2189604,92
411	521277,69	2189618,67
412	521348,59	2189625,07
413	521511,13	2189641,66
414	521581,91	2189649,30
415	521744,15	2189668,73
416	521814,24	2189677,52
417	521976,63	2189699,85
418	522047,10	2189709,95
419	522208,54	2189735,03
420	522278,82	2189746,35
421	522439,81	2189774,24
422	522509,88	2189786,80
423	522670,35	2189817,49

Обозначение характерных точек границ	Координаты МСК-52 зона 2	
	X	Y
424	522740,20	2189831,27
425	522900,11	2189864,76
309	522969,95	2189879,80
Контур 3		
426	533270,41	2202825,61
427	533029,14	2203945,84
428	532847,11	2203932,62
429	532641,77	2203917,71
430	532880,14	2202810,93
431	533119,23	2202819,92
426	533270,41	2202825,61
Контур 4		
432	506669,16	2201705,09
433	506481,29	2202577,38
434	506202,24	2202566,88
435	506091,02	2202562,70
436	506281,79	2201676,96
437	506310,44	2201679,04
432	506669,16	2201705,09
Контур 5		
438	526468,84	2211488,17
439	526547,74	2211592,88
440	526543,49	2211596,08
441	526493,41	2211633,77
442	526388,12	2211710,88
443	526341,85	2211744,44
444	526235,23	2211819,70
445	526188,38	2211852,44
446	526080,46	2211925,84
447	526033,05	2211957,76
448	525923,86	2212029,27
449	525875,91	2212060,35
450	525765,47	2212129,95
451	525716,99	2212160,18
452	525605,35	2212227,84
453	525556,36	2212257,23
454	525443,54	2212322,93
455	525393,93	2212351,52
456	525280,11	2212415,18
457	525230,13	2212442,83
458	525115,09	2212504,56

Обозначение характерных точек границ	Координаты МСК-52 зона 2	
	X	Y
459	525064,65	2212531,33
460	524948,54	2212591,05
461	524897,64	2212616,93
462	524780,50	2212674,61
463	524729,16	2212699,60
464	524611,03	2212755,23
465	524559,26	2212779,32
466	524440,17	2212832,89
467	524387,99	2212856,06
468	524267,98	2212907,55
469	524215,41	2212929,81
470	524094,77	2212979,09
471	524041,58	2213000,53
472	523930,19	2213043,81
473	523827,54	2212776,41
474	523937,39	2212733,71
475	523987,18	2212713,63
476	524106,58	2212664,85
477	524162,88	2212640,99
478	524274,54	2212593,06
479	524330,43	2212568,21
480	524441,22	2212518,34
481	524496,69	2212492,51
482	524606,58	2212440,72
483	524661,60	2212413,92
484	524770,55	2212360,23
485	524825,11	2212332,47
486	524933,09	2212276,89
487	524987,17	2212248,17
488	525094,15	2212190,73
489	525147,73	2212161,07
490	525253,95	2212101,62
491	525300,10	2212075,01
492	525411,63	2212010,04
493	525457,60	2211982,46
494	525567,97	2211915,57
495	525613,46	2211887,18
496	525722,62	2211818,38
497	525767,63	2211789,19
498	525875,56	2211718,51
499	525920,07	2211688,53

Обозначение характерных точек границ	Координаты МСК-52 зона 2	
	X	Y
500	526026,73	2211615,99
501	526070,73	2211585,22
502	526176,08	2211510,84
503	526219,55	2211479,30
504	526323,58	2211403,11
505	526372,34	2211366,40
506	526375,37	2211364,13
438	526468,84	2211488,17
Контур 6		
507	519532,55	2206443,43
508	519516,79	2206542,97
509	519513,91	2206542,51
510	519449,90	2206531,73
511	519390,90	2206520,72
512	519329,40	2206508,16
513	519271,42	2206495,28
514	519275,21	2206478,89
515	519287,85	2206478,73
507	519532,55	2206443,43
Сектор 49 Набс от 280,00 м до 285,00 м		
Контур 1		
1	528024,05	2195344,82
2	528066,91	2195389,29
3	528157,07	2195485,25
4	528198,61	2195529,88
5	528287,07	2195627,38
6	528327,83	2195672,75
7	528414,57	2195771,77
8	528454,54	2195817,85
9	528539,54	2195918,36
10	528578,71	2195965,14
11	528661,93	2196067,11
12	528700,28	2196114,57
13	528781,70	2196217,97
14	528819,23	2196266,11
15	528898,93	2196371,05
16	528935,52	2196419,70
17	529013,25	2196525,84
18	529049,10	2196575,29
19	529124,96	2196682,75

Обозначение характерных точек границ	Координаты МСК-52 зона 2	
	X	Y
20	529159,96	2196732,83
21	529233,92	2196841,59
22	529268,04	2196892,29
23	529340,08	2197002,31
24	529373,33	2197053,62
25	529443,43	2197164,85
26	529475,79	2197216,75
27	529543,93	2197329,18
28	529575,38	2197381,65
29	529641,54	2197495,23
30	529672,11	2197548,31
31	529736,23	2197662,95
32	529765,87	2197716,54
33	529827,99	2197832,30
34	529856,69	2197886,42
35	529916,77	2198003,22
36	529945,34	2198059,47
37	530002,55	2198175,66
38	530030,16	2198232,43
39	530085,32	2198349,57
40	530111,94	2198406,84
41	530165,04	2198524,89
42	530190,67	2198582,65
43	530241,68	2198701,58
44	530266,31	2198759,81
45	530315,23	2198879,57
46	530338,85	2198938,25
47	530385,65	2199058,80
48	530408,27	2199117,92
49	530452,94	2199239,23
50	530474,54	2199298,78
51	530517,07	2199420,80
52	530537,64	2199480,77
53	530578,02	2199603,46
54	530597,55	2199663,83
55	530635,77	2199787,14
56	530654,27	2199847,90
57	530690,30	2199971,79
58	530707,76	2200032,94
59	530741,69	2200157,67
60	530758,01	2200218,87

Обозначение характерных точек границ	Координаты МСК-52 зона 2	
	X	Y
61	530787,63	2200335,62
62	530803,55	2200399,55
63	530805,01	2200405,63
64	530834,58	2200531,53
65	530848,49	2200592,06
66	530876,37	2200720,82
67	530889,10	2200781,04
68	530914,70	2200910,09
69	530926,16	2200969,38
70	530949,72	2201100,10
71	530960,04	2201159,00
72	530981,43	2201290,81
73	530990,74	2201350,05
74	531010,70	2201488,48
75	531017,83	2201539,67
76	531035,80	2201681,79
77	531041,70	2201730,32
78	531055,90	2201860,52
79	531062,20	2201920,89
80	531073,32	2202042,09
81	531079,38	2202111,67
82	531087,78	2202224,27
83	531093,25	2202302,91
84	531100,94	2202439,44
85	531104,21	2202503,55
86	531109,14	2202631,74
87	531112,55	2202744,43
88	530928,80	2202737,51
89	530825,74	2202733,64
90	530822,73	2202637,09
91	530817,99	2202514,75
92	530814,53	2202447,37
93	530807,22	2202318,30
94	530797,45	2202180,02
95	530788,70	2202075,19
96	530777,05	2201947,91
97	530769,75	2201878,25
98	530756,92	2201761,09
99	530748,95	2201695,89
100	530733,55	2201574,75
101	530724,99	2201513,66

Обозначение характерных точек границ	Координаты МСК-52 зона 2	
	X	Y
102	530707,12	2201390,11
103	530699,74	2201343,29
104	530677,42	2201205,58
105	530669,01	2201157,58
106	530644,44	2201021,16
107	530635,04	2200972,54
108	530608,27	2200837,43
109	530596,25	2200780,60
110	530568,72	2200653,49
111	530555,53	2200596,16
112	530526,04	2200470,65
113	530525,25	2200467,35
114	530509,81	2200405,36
115	530480,15	2200288,45
116	530465,07	2200232,00
117	530431,20	2200107,54
118	530415,02	2200050,92
119	530379,04	2199927,28
120	530361,91	2199871,07
121	530323,74	2199747,95
122	530305,67	2199692,16
123	530265,32	2199569,63
124	530246,31	2199514,26
125	530203,80	2199392,35
126	530183,86	2199337,40
127	530139,20	2199216,17
128	530118,33	2199161,66
129	530071,53	2199041,15
130	530049,74	2198987,08
131	530000,82	2198867,33
132	529978,11	2198813,71
133	529927,08	2198694,77
134	529903,47	2198641,61
135	529850,34	2198523,53
136	529825,83	2198470,84
137	529770,63	2198353,65
138	529745,22	2198301,44
139	529687,96	2198185,19
140	529661,67	2198133,48
141	529602,37	2198018,20
142	529575,20	2197967,00

Обозначение характерных точек границ	Координаты МСК-52 зона 2	
	X	Y
143	529513,88	2197852,73
144	529485,84	2197802,05
145	529422,51	2197688,83
146	529393,61	2197638,68
147	529328,30	2197526,54
148	529298,54	2197476,93
149	529231,26	2197365,92
150	529200,67	2197316,87
151	529131,44	2197207,03
152	529100,01	2197158,54
153	529028,86	2197049,90
154	528996,61	2197001,99
155	528923,56	2196894,58
156	528890,49	2196847,27
157	528815,56	2196741,13
158	528781,69	2196694,43
159	528704,91	2196589,59
160	528670,36	2196543,66
161	528591,62	2196440,00
162	528556,17	2196394,54
163	528475,73	2196292,40
164	528439,51	2196247,59
165	528357,29	2196146,85
166	528320,30	2196102,69
167	528236,33	2196003,39
168	528198,59	2195959,90
169	528112,89	2195862,07
170	528074,41	2195819,26
171	527987,00	2195722,92
172	527947,79	2195680,81
173	527858,70	2195586,00
174	527818,18	2195543,97
175	527728,02	2195451,33
176	527687,40	2195410,63
177	527595,02	2195318,95
178	527553,70	2195278,98
179	527459,72	2195188,92
180	527417,73	2195149,69
181	527322,18	2195061,28
182	527279,52	2195022,79
183	527182,44	2194936,05

Обозначение характерных точек границ	Координаты МСК-52 зона 2	
	X	Y
184	527139,12	2194898,33
185	527040,53	2194813,28
186	526996,57	2194776,33
187	526896,50	2194693,01
188	526851,39	2194656,42
189	526750,39	2194575,27
190	526705,19	2194539,89
191	526602,25	2194460,09
192	526556,45	2194425,52
193	526452,12	2194347,52
194	526405,73	2194313,75
195	526300,05	2194237,58
196	526253,09	2194204,64
197	526146,09	2194130,32
198	526098,57	2194098,21
199	525990,27	2194025,76
200	525942,22	2193994,49
201	525832,67	2193923,94
202	525783,44	2193893,12
203	525672,90	2193824,64
204	525624,21	2193795,33
205	525512,00	2193728,49
206	525461,45	2193699,24
207	525349,30	2193635,07
208	525298,27	2193606,72
209	525184,96	2193544,48
210	525133,51	2193517,07
211	525019,06	2193456,78
212	524967,20	2193430,30
213	524851,66	2193371,99
214	524799,41	2193346,45
215	524682,81	2193290,13
216	524630,19	2193265,54
217	524512,52	2193211,22
218	524459,58	2193187,59
219	524340,93	2193135,31
220	524287,63	2193112,63
221	524168,02	2193062,40
222	524114,40	2193040,68
223	523993,86	2192992,52
224	523939,94	2192971,76

Обозначение характерных точек границ	Координаты МСК-52 зона 2	
	X	Y
225	523818,51	2192925,69
226	523764,31	2192905,90
227	523642,03	2192861,93
228	523587,56	2192843,12
229	523464,23	2192801,18
230	523409,74	2192783,42
231	523285,85	2192743,69
232	523230,90	2192726,84
233	523106,27	2192689,26
234	523051,10	2192673,38
235	522925,76	2192637,96
236	522870,40	2192623,07
237	522744,39	2192589,82
238	522688,85	2192575,92
239	522562,20	2192544,86
240	522501,24	2192530,73
241	522495,69	2192529,45
242	522536,73	2192351,66
243	522560,12	2192250,36
244	522566,53	2192251,84
245	522629,48	2192266,44
246	522757,83	2192297,92
247	522816,45	2192312,60
248	522944,23	2192346,32
249	523003,66	2192362,32
250	523129,75	2192397,96
251	523188,91	2192415,00
252	523314,35	2192452,83
253	523373,21	2192470,90
254	523497,97	2192510,92
255	523556,51	2192530,01
256	523680,53	2192572,20
257	523738,74	2192592,31
258	523862,00	2192636,65
259	523919,86	2192657,78
260	524042,32	2192704,26
261	524099,81	2192726,39
262	524221,44	2192775,00
263	524278,54	2192798,14
264	524399,30	2192848,86
265	524455,99	2192873,00

Обозначение характерных точек границ	Координаты МСК-52 зона 2	
	X	Y
266	524575,84	2192925,82
267	524632,11	2192950,94
268	524751,00	2193005,83
269	524806,83	2193031,94
270	524924,75	2193088,89
271	524980,12	2193115,97
272	525097,02	2193174,98
273	525151,92	2193203,02
274	525267,76	2193264,05
275	525322,17	2193293,05
276	525436,92	2193356,09
277	525490,84	2193386,04
278	525604,46	2193451,07
279	525657,85	2193481,97
280	525771,45	2193549,64
281	525823,31	2193580,87
282	525935,00	2193650,07
283	525987,14	2193682,73
284	526097,95	2193754,10
285	526148,93	2193787,28
286	526258,47	2193860,57
287	526308,88	2193894,64
288	526417,12	2193969,83
289	526466,93	2194004,78
290	526573,84	2194081,84
291	526623,03	2194117,66
292	526728,58	2194196,57
293	526777,15	2194233,25
294	526881,29	2194313,99
295	526929,22	2194351,52
296	527031,44	2194433,65
297	527079,21	2194472,41
298	527180,45	2194556,71
299	527227,05	2194595,90
300	527326,80	2194681,95
301	527372,73	2194721,96
302	527470,95	2194809,73
303	527516,18	2194850,54
304	527612,85	2194940,00
305	527657,36	2194981,60
306	527752,45	2195072,73

Обозначение характерных точек границ	Координаты МСК-52 зона 2	
	X	Y
307	527796,24	2195115,11
308	527889,72	2195207,88
309	527932,77	2195251,02
1	528024,05	2195344,82
Контур 2		
310	523051,43	2189531,11
311	523181,11	2189560,57
312	523140,02	2189738,56
313	523100,56	2189909,46
314	522969,95	2189879,80
315	522900,11	2189864,76
316	522740,20	2189831,27
317	522670,35	2189817,49
318	522509,88	2189786,80
319	522439,81	2189774,24
320	522278,82	2189746,35
321	522208,54	2189735,03
322	522047,10	2189709,95
323	521976,63	2189699,85
324	521814,24	2189677,52
325	521744,15	2189668,73
326	521581,91	2189649,30
327	521511,13	2189641,66
328	521348,59	2189625,07
329	521277,69	2189618,67
330	521114,89	2189604,92
331	521043,88	2189599,76
332	520880,87	2189588,85
333	520809,79	2189584,92
334	520646,46	2189576,85
335	520575,87	2189574,20
336	520412,17	2189568,96
337	520340,99	2189567,53
338	520177,63	2189565,16
339	520106,43	2189564,97
340	519943,06	2189565,45
341	519871,87	2189566,50
342	519708,53	2189569,84
343	519637,37	2189572,13
344	519474,12	2189578,31
345	519402,30	2189581,88

Обозначение характерных точек границ	Координаты МСК-52 зона 2	
	X	Y
346	519239,90	2189590,88
347	519168,84	2189595,65
348	519005,90	2189607,53
349	518934,95	2189613,54
350	518772,25	2189628,26
351	518701,41	2189635,51
352	518538,99	2189653,07
353	518468,29	2189661,55
354	518306,21	2189681,94
355	518234,94	2189691,76
356	518073,98	2189714,87
357	518003,59	2189725,82
358	517842,32	2189751,85
359	517772,15	2189764,02
360	517611,36	2189792,87
361	517541,42	2189806,26
362	517381,15	2189837,91
363	517311,46	2189852,52
364	517151,64	2189886,99
365	517072,91	2189904,97
366	516923,27	2189940,01
367	516854,12	2189957,04
368	516695,73	2189997,03
369	516620,47	2190017,00
370	516598,23	2190022,96
371	516586,68	2189979,86
372	516505,56	2189677,10
373	516527,71	2189671,16
374	516609,88	2189649,39
375	516767,70	2189609,57
376	516843,51	2189590,92
377	517002,37	2189553,77
378	517078,02	2189536,55
379	517237,22	2189502,24
380	517313,63	2189486,25
381	517473,31	2189454,74
382	517549,99	2189440,08
383	517710,20	2189411,36
384	517787,12	2189398,04
385	517947,81	2189372,13
386	518024,97	2189360,15

Обозначение характерных точек границ	Координаты МСК-52 зона 2	
	X	Y
387	518185,50	2189337,13
388	518263,40	2189326,42
389	518424,89	2189306,13
390	518502,41	2189296,85
391	518664,22	2189279,38
392	518741,89	2189271,46
393	518903,99	2189256,82
394	518981,78	2189250,25
395	519144,11	2189238,44
396	519222,02	2189233,24
397	519383,97	2189224,29
398	519462,49	2189220,41
399	519625,13	2189214,27
400	519703,16	2189211,79
401	519865,88	2189208,49
402	519943,95	2189207,36
403	520106,70	2189206,90
404	520184,77	2189207,14
405	520347,50	2189209,52
406	520425,57	2189211,13
407	520588,55	2189216,36
408	520666,14	2189219,30
409	520828,80	2189227,37
410	520906,76	2189231,69
411	521069,14	2189242,59
412	521147,02	2189248,27
413	521309,18	2189262,00
414	521386,94	2189269,04
415	521548,84	2189285,59
416	521626,48	2189293,99
417	521788,07	2189313,37
418	521865,13	2189323,07
419	522026,75	2189345,31
420	522104,05	2189356,42
421	522264,85	2189381,42
422	522341,94	2189393,87
423	522502,28	2189421,67
424	522579,15	2189435,47
425	522738,98	2189466,07
426	522815,59	2189481,20
427	522974,86	2189514,59

Обозначение характерных точек границ	Координаты МСК-52 зона 2	
	X	Y
310	523051,43	2189531,11
Контур 3		
428	533660,68	2202840,30
429	533416,51	2203973,98
430	533234,48	2203960,76
431	533029,14	2203945,84
432	533270,41	2202825,61
433	533405,89	2202830,71
428	533660,68	2202840,30
Контур 4		
434	506281,79	2201676,96
435	506091,02	2202562,70
436	505700,75	2202548,02
437	505894,42	2201648,82
438	505923,07	2201650,90
434	506281,79	2201676,96
Контур 5		
439	526547,74	2211592,88
440	526720,12	2211821,64
441	526713,45	2211826,67
442	526663,19	2211864,46
443	526556,72	2211942,43
444	526507,58	2211978,06
445	526399,75	2212054,17
446	526350,01	2212088,93
447	526240,86	2212163,15
448	526190,52	2212197,03
449	526080,09	2212269,34
450	526029,17	2212302,33
451	525917,49	2212372,71
452	525866,01	2212404,80
453	525753,11	2212473,22
454	525701,08	2212504,41
455	525586,99	2212570,86
456	525533,20	2212601,82
457	525419,21	2212665,57
458	525366,14	2212694,91
459	525249,80	2212757,34
460	525196,23	2212785,75
461	525078,82	2212846,13
462	525024,76	2212873,61

Обозначение характерных точек границ	Координаты МСК-52 зона 2	
	X	Y
463	524906,31	2212931,94
464	524851,78	2212958,46
465	524732,33	2213014,71
466	524677,35	2213040,28
467	524556,92	2213094,44
468	524501,51	2213119,05
469	524380,15	2213171,10
470	524324,32	2213194,73
471	524202,35	2213244,55
472	524145,84	2213267,31
473	524032,84	2213311,22
474	524013,98	2213262,09
475	523930,19	2213043,81
476	524041,58	2213000,53
477	524094,77	2212979,09
478	524215,41	2212929,81
479	524267,98	2212907,55
480	524387,99	2212856,06
481	524440,17	2212832,89
482	524559,26	2212779,32
483	524611,03	2212755,23
484	524729,16	2212699,60
485	524780,50	2212674,61
486	524897,64	2212616,93
487	524948,54	2212591,05
488	525064,65	2212531,33
489	525115,09	2212504,56
490	525230,13	2212442,83
491	525280,11	2212415,18
492	525393,93	2212351,52
493	525443,54	2212322,93
494	525556,36	2212257,23
495	525605,35	2212227,84
496	525716,99	2212160,18
497	525765,47	2212129,95
498	525875,91	2212060,35
499	525923,86	2212029,27
500	526033,05	2211957,76
501	526080,46	2211925,84
502	526188,38	2211852,44
503	526235,23	2211819,70

Обозначение характерных точек границ	Координаты МСК-52 зона 2	
	X	Y
504	526341,85	2211744,44
505	526388,12	2211710,88
506	526493,41	2211633,77
507	526543,49	2211596,08
439	526547,74	2211592,88
Сектор 50 Набс от 285,00 м до 290,00 м		
Контур 1		
1	528229,93	2195145,68
2	528275,18	2195192,65
3	528366,35	2195289,69
4	528410,28	2195336,90
5	528499,74	2195435,51
6	528542,84	2195483,49
7	528630,55	2195583,63
8	528672,82	2195632,37
9	528758,77	2195734,02
10	528800,19	2195783,50
11	528884,34	2195886,63
12	528924,90	2195936,83
13	529007,24	2196041,40
14	529046,92	2196092,31
15	529127,51	2196198,43
16	529166,20	2196249,90
17	529244,82	2196357,25
18	529282,71	2196409,54
19	529359,43	2196518,24
20	529396,42	2196571,19
21	529471,23	2196681,19
22	529508,64	2196736,83
23	529580,16	2196846,08
24	529616,60	2196902,38
25	529686,20	2197012,84
26	529721,66	2197069,78
27	529789,31	2197181,43
28	529823,78	2197238,99
29	529889,46	2197351,79
30	529923,01	2197410,09
31	529986,63	2197523,86
32	530019,08	2197582,61
33	530080,77	2197697,60

Обозначение характерных точек границ	Координаты МСК-52 зона 2	
	X	Y
34	530112,20	2197756,93
35	530171,87	2197872,95
36	530202,27	2197932,84
37	530259,89	2198049,87
38	530289,25	2198110,29
39	530344,81	2198228,29
40	530373,13	2198289,24
41	530426,61	2198408,17
42	530453,86	2198469,63
43	530505,25	2198589,45
44	530531,44	2198651,39
45	530580,72	2198772,06
46	530605,83	2198834,47
47	530652,98	2198955,95
48	530677,02	2199018,82
49	530722,02	2199141,06
50	530744,97	2199204,38
51	530787,83	2199327,35
52	530809,68	2199391,09
53	530850,36	2199514,75
54	530871,11	2199578,91
55	530909,62	2199703,21
56	530929,26	2199767,76
57	530965,58	2199892,66
58	530984,11	2199957,59
59	531018,31	2200083,34
60	531035,63	2200148,35
61	531065,44	2200265,88
62	531081,85	2200331,74
63	531083,81	2200339,94
64	531113,62	2200466,91
65	531128,28	2200530,72
66	531156,50	2200661,05
67	531169,92	2200724,58
68	531195,82	2200855,19
69	531208,14	2200919,05
70	531231,75	2201050,07
71	531242,67	2201112,44
72	531264,28	2201245,67
73	531274,14	2201308,44
74	531293,22	2201440,58

Обозначение характерных точек границ	Координаты МСК-52 зона 2	
	X	Y
75	531302,02	2201503,82
76	531319,13	2201639,03
77	531326,59	2201700,50
78	531342,22	2201844,43
79	531347,50	2201895,37
80	531360,33	2202036,13
81	531365,07	2202090,97
82	531374,46	2202217,79
83	531379,19	2202285,90
84	531387,32	2202430,84
85	531390,43	2202492,44
86	531395,13	2202614,08
87	531397,55	2202685,41
88	531399,26	2202755,21
89	531319,07	2202752,20
90	531112,55	2202744,43
91	531109,14	2202631,74
92	531104,21	2202503,55
93	531100,94	2202439,44
94	531093,25	2202302,91
95	531087,78	2202224,27
96	531079,38	2202111,67
97	531073,32	2202042,09
98	531062,20	2201920,89
99	531055,90	2201860,52
100	531041,70	2201730,32
101	531035,80	2201681,79
102	531017,83	2201539,67
103	531010,70	2201488,48
104	530990,74	2201350,05
105	530981,43	2201290,81
106	530960,04	2201159,00
107	530949,72	2201100,10
108	530926,16	2200969,38
109	530914,70	2200910,09
110	530889,10	2200781,04
111	530876,37	2200720,82
112	530848,49	2200592,06
113	530834,58	2200531,53
114	530805,01	2200405,63
115	530803,55	2200399,55

Обозначение характерных точек границ	Координаты МСК-52 зона 2	
	X	Y
116	530787,63	2200335,62
117	530758,01	2200218,87
118	530741,69	2200157,67
119	530707,76	2200032,94
120	530690,30	2199971,79
121	530654,27	2199847,90
122	530635,77	2199787,14
123	530597,55	2199663,83
124	530578,02	2199603,46
125	530537,64	2199480,77
126	530517,07	2199420,80
127	530474,54	2199298,78
128	530452,94	2199239,23
129	530408,27	2199117,92
130	530385,65	2199058,80
131	530338,85	2198938,25
132	530315,23	2198879,57
133	530266,31	2198759,81
134	530241,68	2198701,58
135	530190,67	2198582,65
136	530165,04	2198524,89
137	530111,94	2198406,84
138	530085,32	2198349,57
139	530030,16	2198232,43
140	530002,55	2198175,66
141	529945,34	2198059,47
142	529916,77	2198003,22
143	529856,69	2197886,42
144	529827,99	2197832,30
145	529765,87	2197716,54
146	529736,23	2197662,95
147	529672,11	2197548,31
148	529641,54	2197495,23
149	529575,38	2197381,65
150	529543,93	2197329,18
151	529475,79	2197216,75
152	529443,43	2197164,85
153	529373,33	2197053,62
154	529340,08	2197002,31
155	529268,04	2196892,29
156	529233,92	2196841,59

Обозначение характерных точек границ	Координаты МСК-52 зона 2	
	X	Y
157	529159,96	2196732,83
158	529124,96	2196682,75
159	529049,10	2196575,29
160	529013,25	2196525,84
161	528935,52	2196419,70
162	528898,93	2196371,05
163	528819,23	2196266,11
164	528781,70	2196217,97
165	528700,28	2196114,57
166	528661,93	2196067,11
167	528578,71	2195965,14
168	528539,54	2195918,36
169	528454,54	2195817,85
170	528414,57	2195771,77
171	528327,83	2195672,75
172	528287,07	2195627,38
173	528198,61	2195529,88
174	528157,07	2195485,25
175	528066,91	2195389,29
176	528024,05	2195344,82
177	527932,77	2195251,02
178	527889,72	2195207,88
179	527796,24	2195115,11
180	527752,45	2195072,73
181	527657,36	2194981,60
182	527612,85	2194940,00
183	527516,18	2194850,54
184	527470,95	2194809,73
185	527372,73	2194721,96
186	527326,80	2194681,95
187	527227,05	2194595,90
188	527180,45	2194556,71
189	527079,21	2194472,41
190	527031,44	2194433,65
191	526929,22	2194351,52
192	526881,29	2194313,99
193	526777,15	2194233,25
194	526728,58	2194196,57
195	526623,03	2194117,66
196	526573,84	2194081,84
197	526466,93	2194004,78

Обозначение характерных точек границ	Координаты МСК-52 зона 2	
	X	Y
198	526417,12	2193969,83
199	526308,88	2193894,64
200	526258,47	2193860,57
201	526148,93	2193787,28
202	526097,95	2193754,10
203	525987,14	2193682,73
204	525935,00	2193650,07
205	525823,31	2193580,87
206	525771,45	2193549,64
207	525657,85	2193481,97
208	525604,46	2193451,07
209	525490,84	2193386,04
210	525436,92	2193356,09
211	525322,17	2193293,05
212	525267,76	2193264,05
213	525151,92	2193203,02
214	525097,02	2193174,98
215	524980,12	2193115,97
216	524924,75	2193088,89
217	524806,83	2193031,94
218	524751,00	2193005,83
219	524632,11	2192950,94
220	524575,84	2192925,82
221	524455,99	2192873,00
222	524399,30	2192848,86
223	524278,54	2192798,14
224	524221,44	2192775,00
225	524099,81	2192726,39
226	524042,32	2192704,26
227	523919,86	2192657,78
228	523862,00	2192636,65
229	523738,74	2192592,31
230	523680,53	2192572,20
231	523556,51	2192530,01
232	523497,97	2192510,92
233	523373,21	2192470,90
234	523314,35	2192452,83
235	523188,91	2192415,00
236	523129,75	2192397,96
237	523003,66	2192362,32
238	522944,23	2192346,32

Обозначение характерных точек границ	Координаты МСК-52 зона 2	
	X	Y
239	522816,45	2192312,60
240	522757,83	2192297,92
241	522629,48	2192266,44
242	522566,53	2192251,84
243	522560,12	2192250,36
244	522617,28	2192002,77
245	522624,55	2191971,27
246	522633,82	2191973,41
247	522697,95	2191988,30
248	522826,81	2192019,92
249	522889,77	2192035,70
250	523018,05	2192069,57
251	523080,73	2192086,45
252	523208,40	2192122,54
253	523270,78	2192140,51
254	523397,80	2192178,83
255	523459,87	2192197,89
256	523586,19	2192238,41
257	523647,93	2192258,56
258	523773,51	2192301,27
259	523834,88	2192322,49
260	523959,69	2192367,39
261	524020,70	2192389,68
262	524144,70	2192436,75
263	524205,32	2192460,10
264	524328,48	2192509,32
265	524388,69	2192533,73
266	524510,96	2192585,10
267	524570,74	2192610,56
268	524692,10	2192664,04
269	524751,43	2192690,54
270	524871,81	2192746,13
271	524930,68	2192773,66
272	525050,08	2192831,34
273	525108,46	2192859,90
274	525226,83	2192919,65
275	525284,71	2192949,22
276	525402,01	2193011,03
277	525461,46	2193042,75
278	525575,58	2193105,45
279	525634,48	2193138,21

Обозначение характерных точек границ	Координаты МСК-52 зона 2	
	X	Y
280	525747,47	2193202,89
281	525804,16	2193235,71
282	525918,70	2193303,95
283	525973,53	2193336,99
284	526086,55	2193407,02
285	526141,65	2193441,54
286	526253,68	2193513,70
287	526307,63	2193548,83
288	526418,38	2193622,93
289	526471,72	2193659,00
290	526581,15	2193735,02
291	526633,85	2193772,02
292	526741,94	2193849,93
293	526794,00	2193887,85
294	526900,70	2193967,63
295	526952,10	2194006,45
296	527057,39	2194088,08
297	527108,10	2194127,80
298	527211,49	2194210,88
299	527261,96	2194251,86
300	527364,33	2194337,10
301	527413,63	2194378,57
302	527514,49	2194465,58
303	527563,07	2194507,91
304	527662,38	2194596,66
305	527710,23	2194639,85
306	527807,97	2194730,31
307	527855,06	2194774,33
308	527951,21	2194866,48
309	527997,53	2194911,32
310	528092,05	2195005,13
311	528137,58	2195050,77
1	528229,93	2195145,68
Контур 2		
312	523128,14	2189181,35
313	523261,65	2189211,69
314	523204,45	2189459,47
315	523181,11	2189560,57
316	523051,43	2189531,11
317	522974,86	2189514,59
318	522815,59	2189481,20

Обозначение характерных точек границ	Координаты МСК-52 зона 2	
	X	Y
319	522738,98	2189466,07
320	522579,15	2189435,47
321	522502,28	2189421,67
322	522341,94	2189393,87
323	522264,85	2189381,42
324	522104,05	2189356,42
325	522026,75	2189345,31
326	521865,13	2189323,07
327	521788,07	2189313,37
328	521626,48	2189293,99
329	521548,84	2189285,59
330	521386,94	2189269,04
331	521309,18	2189262,00
332	521147,02	2189248,27
333	521069,14	2189242,59
334	520906,76	2189231,69
335	520828,80	2189227,37
336	520666,14	2189219,30
337	520588,55	2189216,36
338	520425,57	2189211,13
339	520347,50	2189209,52
340	520184,77	2189207,14
341	520106,70	2189206,90
342	519943,95	2189207,36
343	519865,88	2189208,49
344	519703,16	2189211,79
345	519625,13	2189214,27
346	519462,49	2189220,41
347	519383,97	2189224,29
348	519222,02	2189233,24
349	519144,11	2189238,44
350	518981,78	2189250,25
351	518903,99	2189256,82
352	518741,89	2189271,46
353	518664,22	2189279,38
354	518502,41	2189296,85
355	518424,89	2189306,13
356	518263,40	2189326,42
357	518185,50	2189337,13
358	518024,97	2189360,15
359	517947,81	2189372,13

Обозначение характерных точек границ	Координаты МСК-52 зона 2	
	X	Y
360	517787,12	2189398,04
361	517710,20	2189411,36
362	517549,99	2189440,08
363	517473,31	2189454,74
364	517313,63	2189486,25
365	517237,22	2189502,24
366	517078,02	2189536,55
367	517002,37	2189553,77
368	516843,51	2189590,92
369	516767,70	2189609,57
370	516609,88	2189649,39
371	516527,71	2189671,16
372	516505,56	2189677,10
373	516438,40	2189426,46
374	516412,88	2189331,23
375	516440,00	2189323,97
376	516519,42	2189302,94
377	516681,28	2189262,09
378	516759,10	2189242,94
379	516921,92	2189204,86
380	516999,73	2189187,15
381	517162,99	2189151,96
382	517241,43	2189135,53
383	517405,21	2189103,21
384	517483,93	2189088,16
385	517648,24	2189058,70
386	517727,21	2189045,02
387	517892,02	2189018,44
388	517971,23	2189006,14
389	518136,06	2188982,49
390	518215,86	2188971,52
391	518381,49	2188950,71
392	518461,07	2188941,18
393	518627,03	2188923,26
394	518706,77	2188915,12
395	518873,02	2188900,10
396	518952,89	2188893,36
397	519119,38	2188881,24
398	519199,36	2188875,89
399	519365,64	2188866,69
400	519446,08	2188862,72

Обозначение характерных точек границ	Координаты МСК-52 зона 2	
	X	Y
401	519612,89	2188856,42
402	519693,00	2188853,87
403	519859,89	2188850,48
404	519940,03	2188849,32
405	520106,96	2188848,84
406	520187,11	2188849,08
407	520354,02	2188851,52
408	520434,16	2188853,16
409	520601,22	2188858,52
410	520681,02	2188861,55
411	520847,81	2188869,81
412	520927,85	2188874,25
413	521094,40	2188885,42
414	521174,34	2188891,25
415	521340,67	2188905,32
416	521420,50	2188912,55
417	521586,56	2188929,52
418	521666,25	2188938,14
419	521831,98	2188958,01
420	521911,52	2188968,02
421	522076,88	2188990,78
422	522156,22	2189002,17
423	522321,16	2189027,81
424	522400,30	2189040,59
425	522564,76	2189069,11
426	522643,66	2189083,26
427	522807,60	2189114,64
428	522886,25	2189130,18
429	523049,61	2189164,41
312	523128,14	2189181,35
Контур 3		
430	534050,95	2202854,98
431	533803,88	2204002,12
432	533621,84	2203988,90
433	533416,51	2203973,98
434	533660,68	2202840,30
435	533692,56	2202841,49
436	533979,15	2202852,28
430	534050,95	2202854,98
Контур 4		
437	505894,42	2201648,82

Обозначение характерных точек границ	Координаты МСК-52 зона 2	
	X	Y
438	505700,75	2202548,02
439	505525,77	2202541,43
440	505310,48	2202533,33
441	505507,04	2201620,68
442	505535,70	2201622,76
437	505894,42	2201648,82
Контур 5		
443	526813,63	2211945,73
444	526892,50	2212050,39
445	526884,10	2212056,72
446	526832,94	2212095,17
447	526725,33	2212173,98
448	526673,28	2212211,70
449	526564,30	2212288,62
450	526511,60	2212325,43
451	526401,29	2212400,43
452	526347,97	2212436,31
453	526236,36	2212509,39
454	526182,42	2212544,33
455	526069,54	2212615,45
456	526015,01	2212649,43
457	525900,90	2212718,58
458	525845,79	2212751,61
459	525730,49	2212818,75
460	525673,02	2212851,82
461	525558,35	2212915,93
462	525502,13	2212947,01
463	525384,55	2213010,09
464	525327,80	2213040,18
465	525209,14	2213101,20
466	525151,87	2213130,30
467	525032,15	2213189,24
468	524974,39	2213217,33
469	524853,66	2213274,18
470	524795,42	2213301,25
471	524673,71	2213355,99
472	524615,01	2213382,04
473	524492,35	2213434,64
474	524433,21	2213459,66
475	524309,94	2213510,01
476	524250,09	2213534,10

Обозначение характерных точек границ	Координаты МСК-52 зона 2	
	X	Y
477	524135,49	2213578,63
478	524032,84	2213311,22
479	524145,84	2213267,31
480	524202,35	2213244,55
481	524324,32	2213194,73
482	524380,15	2213171,10
483	524501,51	2213119,05
484	524556,92	2213094,44
485	524677,35	2213040,28
486	524732,33	2213014,71
487	524851,78	2212958,46
488	524906,31	2212931,94
489	525024,76	2212873,61
490	525078,82	2212846,13
491	525196,23	2212785,75
492	525249,80	2212757,34
493	525366,14	2212694,91
494	525419,21	2212665,57
495	525533,20	2212601,82
496	525586,99	2212570,86
497	525701,08	2212504,41
498	525753,11	2212473,22
499	525866,01	2212404,80
500	525917,49	2212372,71
501	526029,17	2212302,33
502	526080,09	2212269,34
503	526190,52	2212197,03
504	526240,86	2212163,15
505	526350,01	2212088,93
506	526399,75	2212054,17
507	526507,58	2211978,06
508	526556,72	2211942,43
509	526663,19	2211864,46
510	526713,45	2211826,67
511	526720,12	2211821,64
443	526813,63	2211945,73
Сектор 51 Набс от 290,00 м до 295,00 м		
Контур 1		
1	506387,12	2196875,69
2	506373,82	2196904,87

Обозначение характерных точек границ	Координаты МСК-52 зона 2	
	X	Y
3	506269,43	2197144,95
4	506169,25	2197386,82
5	506073,30	2197630,40
6	505981,61	2197875,62
7	505944,95	2197979,15
8	505901,37	2197963,15
9	506155,86	2196781,53
1	506387,12	2196875,69
Контур 2		
10	528342,87	2194851,02
11	528441,96	2194952,91
12	528483,92	2194996,50
13	528575,63	2195094,12
14	528622,41	2195144,43
15	528712,40	2195243,63
16	528758,30	2195294,75
17	528846,54	2195395,50
18	528891,54	2195447,42
19	528978,00	2195549,69
20	529022,11	2195602,39
21	529106,76	2195706,15
22	529149,94	2195759,62
23	529232,77	2195864,83
24	529275,02	2195919,06
25	529356,08	2196025,82
26	529397,29	2196080,65
27	529476,38	2196188,67
28	529516,72	2196244,35
29	529593,91	2196353,72
30	529633,28	2196410,11
31	529708,53	2196520,80
32	529746,92	2196577,88
33	529820,23	2196689,85
34	529857,62	2196747,60
35	529928,96	2196860,83
36	529965,35	2196919,23
37	530034,69	2197033,68
38	530070,06	2197092,72
39	530141,80	2197215,99
40	530171,80	2197268,14
41	530241,30	2197392,49

Обозначение характерных точек границ	Координаты МСК-52 зона 2	
	X	Y
42	530270,32	2197445,03
43	530337,70	2197570,70
44	530365,80	2197623,75
45	530430,97	2197750,56
46	530458,15	2197804,11
47	530521,10	2197932,03
48	530547,35	2197986,06
49	530608,04	2198115,03
50	530633,35	2198169,53
51	530691,77	2198299,53
52	530716,14	2198354,48
53	530772,27	2198485,45
54	530795,69	2198540,84
55	530849,52	2198672,75
56	530871,97	2198728,55
57	530923,48	2198861,35
58	530944,96	2198917,56
59	530994,14	2199051,22
60	531014,64	2199107,82
61	531061,47	2199242,28
62	531080,99	2199299,26
63	531125,45	2199434,48
64	531143,99	2199491,82
65	531186,08	2199627,76
66	531203,62	2199685,46
67	531240,87	2199813,52
68	531259,86	2199880,09
69	531294,92	2200009,01
70	531312,70	2200075,68
71	531339,02	2200179,16
72	531359,99	2200263,31
73	531362,78	2200274,93
74	531392,67	2200402,28
75	531408,21	2200470,02
76	531436,62	2200601,27
77	531450,86	2200668,75
78	531476,93	2200800,28
79	531490,01	2200868,08
80	531513,77	2201000,04
81	531525,68	2201068,17
82	531547,13	2201200,52

Обозначение характерных точек границ	Координаты МСК-52 зона 2	
	X	Y
83	531557,51	2201266,65
84	531576,81	2201400,36
85	531586,24	2201468,23
86	531603,36	2201603,62
87	531611,26	2201668,75
88	531626,23	2201806,43
89	531632,79	2201869,76
90	531646,25	2202017,74
91	531650,78	2202070,58
92	531660,97	2202208,94
93	531665,22	2202270,62
94	531673,52	2202418,88
95	531676,68	2202482,04
96	531681,53	2202608,38
97	531683,94	2202679,70
98	531685,92	2202766,00
99	531399,26	2202755,21
100	531397,55	2202685,41
101	531395,13	2202614,08
102	531390,43	2202492,44
103	531387,32	2202430,84
104	531379,19	2202285,90
105	531374,46	2202217,79
106	531365,07	2202090,97
107	531360,33	2202036,13
108	531347,50	2201895,37
109	531342,22	2201844,43
110	531326,59	2201700,50
111	531319,13	2201639,03
112	531302,02	2201503,82
113	531293,22	2201440,58
114	531274,14	2201308,44
115	531264,28	2201245,67
116	531242,67	2201112,44
117	531231,75	2201050,07
118	531208,14	2200919,05
119	531195,82	2200855,19
120	531169,92	2200724,58
121	531156,50	2200661,05
122	531128,28	2200530,72
123	531113,62	2200466,91

Обозначение характерных точек границ	Координаты МСК-52 зона 2	
	X	Y
124	531083,81	2200339,94
125	531081,85	2200331,74
126	531065,44	2200265,88
127	531035,63	2200148,35
128	531018,31	2200083,34
129	530984,11	2199957,59
130	530965,58	2199892,66
131	530929,26	2199767,76
132	530909,62	2199703,21
133	530871,11	2199578,91
134	530850,36	2199514,75
135	530809,68	2199391,09
136	530787,83	2199327,35
137	530744,97	2199204,38
138	530722,02	2199141,06
139	530677,02	2199018,82
140	530652,98	2198955,95
141	530605,83	2198834,47
142	530580,72	2198772,06
143	530531,44	2198651,39
144	530505,25	2198589,45
145	530453,86	2198469,63
146	530426,61	2198408,17
147	530373,13	2198289,24
148	530344,81	2198228,29
149	530289,25	2198110,29
150	530259,89	2198049,87
151	530202,27	2197932,84
152	530171,87	2197872,95
153	530112,20	2197756,93
154	530080,77	2197697,60
155	530019,08	2197582,61
156	529986,63	2197523,86
157	529923,01	2197410,09
158	529889,46	2197351,79
159	529823,78	2197238,99
160	529789,31	2197181,43
161	529721,66	2197069,78
162	529686,20	2197012,84
163	529616,60	2196902,38
164	529580,16	2196846,08

Обозначение характерных точек границ	Координаты МСК-52 зона 2	
	X	Y
165	529508,64	2196736,83
166	529471,23	2196681,19
167	529396,42	2196571,19
168	529359,43	2196518,24
169	529282,71	2196409,54
170	529244,82	2196357,25
171	529166,20	2196249,90
172	529127,51	2196198,43
173	529046,92	2196092,31
174	529007,24	2196041,40
175	528924,90	2195936,83
176	528884,34	2195886,63
177	528800,19	2195783,50
178	528758,77	2195734,02
179	528672,82	2195632,37
180	528630,55	2195583,63
181	528542,84	2195483,49
182	528499,74	2195435,51
183	528410,28	2195336,90
184	528366,35	2195289,69
185	528275,18	2195192,65
186	528229,93	2195145,68
187	528137,58	2195050,77
188	528092,05	2195005,13
189	527997,53	2194911,32
190	527951,21	2194866,48
191	527855,06	2194774,33
192	527807,97	2194730,31
193	527710,23	2194639,85
194	527662,38	2194596,66
195	527563,07	2194507,91
196	527514,49	2194465,58
197	527413,63	2194378,57
198	527364,33	2194337,10
199	527261,96	2194251,86
200	527211,49	2194210,88
201	527108,10	2194127,80
202	527057,39	2194088,08
203	526952,10	2194006,45
204	526900,70	2193967,63
205	526794,00	2193887,85

Обозначение характерных точек границ	Координаты МСК-52 зона 2	
	X	Y
206	526741,94	2193849,93
207	526633,85	2193772,02
208	526581,15	2193735,02
209	526471,72	2193659,00
210	526418,38	2193622,93
211	526307,63	2193548,83
212	526253,68	2193513,70
213	526141,65	2193441,54
214	526086,55	2193407,02
215	525973,53	2193336,99
216	525918,70	2193303,95
217	525804,16	2193235,71
218	525747,47	2193202,89
219	525634,48	2193138,21
220	525575,58	2193105,45
221	525461,46	2193042,75
222	525402,01	2193011,03
223	525284,71	2192949,22
224	525226,83	2192919,65
225	525108,46	2192859,90
226	525050,08	2192831,34
227	524930,68	2192773,66
228	524871,81	2192746,13
229	524751,43	2192690,54
230	524692,10	2192664,04
231	524570,74	2192610,56
232	524510,96	2192585,10
233	524388,69	2192533,73
234	524328,48	2192509,32
235	524205,32	2192460,10
236	524144,70	2192436,75
237	524020,70	2192389,68
238	523959,69	2192367,39
239	523834,88	2192322,49
240	523773,51	2192301,27
241	523647,93	2192258,56
242	523586,19	2192238,41
243	523459,87	2192197,89
244	523397,80	2192178,83
245	523270,78	2192140,51
246	523208,40	2192122,54

Обозначение характерных точек границ	Координаты МСК-52 зона 2	
	X	Y
247	523080,73	2192086,45
248	523018,05	2192069,57
249	522889,77	2192035,70
250	522826,81	2192019,92
251	522697,95	2191988,30
252	522633,82	2191973,41
253	522624,55	2191971,27
254	522688,99	2191692,18
255	522700,29	2191694,79
256	522766,03	2191710,07
257	522895,79	2191741,92
258	522962,70	2191758,71
259	523091,88	2191792,81
260	523158,49	2191810,77
261	523287,05	2191847,12
262	523353,35	2191866,24
263	523481,25	2191904,82
264	523547,22	2191925,10
265	523674,42	2191965,91
266	523740,03	2191987,33
267	523874,78	2192033,21
268	523931,71	2192052,92
269	524065,64	2192101,14
270	524122,22	2192121,84
271	524255,30	2192172,39
272	524311,51	2192194,07
273	524443,68	2192246,94
274	524499,50	2192269,60
275	524630,74	2192324,77
276	524686,16	2192348,40
277	524816,41	2192405,85
278	524871,40	2192430,44
279	525000,63	2192490,15
280	525055,18	2192515,69
281	525183,35	2192577,66
282	525237,45	2192604,15
283	525364,53	2192668,34
284	525418,15	2192695,77
285	525544,08	2192762,17
286	525597,23	2192790,53
287	525721,98	2192859,12

Обозначение характерных точек границ	Координаты МСК-52 зона 2	
	X	Y
288	525774,63	2192888,40
289	525898,17	2192959,16
290	525950,73	2192989,61
291	526065,94	2193058,26
292	526124,36	2193093,48
293	526245,59	2193168,64
294	526296,74	2193200,72
295	526409,41	2193273,30
296	526466,90	2193310,75
297	526578,28	2193385,29
298	526635,11	2193423,74
299	526745,18	2193500,20
300	526801,33	2193539,64
301	526910,04	2193618,01
302	526965,51	2193658,43
303	527072,83	2193738,69
304	527127,58	2193780,07
305	527233,49	2193862,18
306	527287,51	2193904,51
307	527398,41	2193993,68
308	527445,24	2194031,73
309	527548,20	2194117,48
310	527600,73	2194161,68
311	527702,17	2194249,21
312	527753,92	2194294,32
313	527853,82	2194383,60
314	527904,78	2194429,62
315	528003,10	2194520,62
316	528053,25	2194567,53
317	528149,96	2194660,23
318	528199,30	2194708,01
319	528294,37	2194802,38
10	528342,87	2194851,02
Контур 3		
320	523204,84	2188831,60
321	523342,20	2188862,80
322	523333,31	2188901,29
323	523268,88	2189180,38
324	523261,65	2189211,69
325	523128,14	2189181,35
326	523049,61	2189164,41

Обозначение характерных точек границ	Координаты МСК-52 зона 2	
	X	Y
327	522886,25	2189130,18
328	522807,60	2189114,64
329	522643,66	2189083,26
330	522564,76	2189069,11
331	522400,30	2189040,59
332	522321,16	2189027,81
333	522156,22	2189002,17
334	522076,88	2188990,78
335	521911,52	2188968,02
336	521831,98	2188958,01
337	521666,25	2188938,14
338	521586,56	2188929,52
339	521420,50	2188912,55
340	521340,67	2188905,32
341	521174,34	2188891,25
342	521094,40	2188885,42
343	520927,85	2188874,25
344	520847,81	2188869,81
345	520681,02	2188861,55
346	520601,22	2188858,52
347	520434,16	2188853,16
348	520354,02	2188851,52
349	520187,11	2188849,08
350	520106,96	2188848,84
351	519940,03	2188849,32
352	519859,89	2188850,48
353	519693,00	2188853,87
354	519612,89	2188856,42
355	519446,08	2188862,72
356	519365,64	2188866,69
357	519199,36	2188875,89
358	519119,38	2188881,24
359	518952,89	2188893,36
360	518873,02	2188900,10
361	518706,77	2188915,12
362	518627,03	2188923,26
363	518461,07	2188941,18
364	518381,49	2188950,71
365	518215,86	2188971,52
366	518136,06	2188982,49
367	517971,23	2189006,14

Обозначение характерных точек границ	Координаты МСК-52 зона 2	
	X	Y
368	517892,02	2189018,44
369	517727,21	2189045,02
370	517648,24	2189058,70
371	517483,93	2189088,16
372	517405,21	2189103,21
373	517241,43	2189135,53
374	517162,99	2189151,96
375	516999,73	2189187,15
376	516921,92	2189204,86
377	516759,10	2189242,94
378	516681,28	2189262,09
379	516519,42	2189302,94
380	516440,00	2189323,97
381	516412,88	2189331,23
382	516320,21	2188985,37
383	516347,44	2188978,08
384	516428,95	2188956,49
385	516594,87	2188914,61
386	516674,70	2188894,96
387	516841,49	2188855,95
388	516921,45	2188837,74
389	517088,76	2188801,67
390	517169,23	2188784,82
391	517337,11	2188751,69
392	517417,86	2188736,24
393	517586,29	2188706,04
394	517667,30	2188692,00
395	517836,23	2188664,75
396	517917,48	2188652,13
397	518086,63	2188627,86
398	518168,31	2188616,63
399	518338,08	2188595,29
400	518419,72	2188585,51
401	518589,84	2188567,13
402	518671,64	2188558,78
403	518842,06	2188543,38
404	518923,99	2188536,46
405	519094,65	2188524,03
406	519176,69	2188518,54
407	519347,31	2188509,10
408	519429,66	2188505,03

Обозначение характерных точек границ	Координаты МСК-52 зона 2	
	X	Y
409	519600,64	2188498,57
410	519682,83	2188495,94
411	519853,90	2188492,46
412	519936,12	2188491,27
413	520107,22	2188490,78
414	520189,45	2188491,02
415	520360,54	2188493,52
416	520442,75	2188495,20
417	520613,91	2188500,68
418	520695,89	2188503,79
419	520866,83	2188512,25
420	520948,93	2188516,80
421	521119,65	2188528,25
422	521201,66	2188534,22
423	521372,16	2188548,65
424	521454,05	2188556,06
425	521624,27	2188573,45
426	521706,02	2188582,29
427	521875,91	2188602,65
428	521957,50	2188612,92
429	522127,00	2188636,24
430	522208,40	2188647,93
431	522377,47	2188674,21
432	522458,65	2188687,31
433	522627,24	2188716,54
434	522708,18	2188731,06
435	522876,23	2188763,22
436	522956,90	2188779,15
437	523124,37	2188814,24
320	523204,84	2188831,60
Контур 4		
438	534441,22	2202869,66
439	534191,25	2204030,26
440	534009,21	2204017,04
441	533803,88	2204002,12
442	534050,95	2202854,98
443	534265,69	2202863,06
438	534441,22	2202869,66
Контур 5		
444	505507,04	2201620,68
445	505310,48	2202533,33

Обозначение характерных точек границ	Координаты МСК-52 зона 2	
	X	Y
446	504920,21	2202518,65
447	505119,67	2201592,54
448	505148,33	2201594,62
444	505507,04	2201620,68
Контур 6		
449	526892,50	2212050,39
450	527064,88	2212279,14
451	527056,62	2212285,37
452	527002,15	2212326,29
453	526886,83	2212410,69
454	526838,43	2212445,74
455	526721,64	2212528,11
456	526672,64	2212562,31
457	526554,43	2212642,64
458	526504,85	2212675,97
459	526385,25	2212754,22
460	526335,09	2212786,68
461	526214,15	2212862,84
462	526163,43	2212894,42
463	526048,70	2212963,93
464	525989,91	2212999,14
465	525866,37	2213071,04
466	525814,96	2213100,62
467	525697,50	2213166,29
468	525637,53	2213199,43
469	525519,31	2213262,84
470	525458,77	2213294,92
471	525339,46	2213356,27
472	525278,38	2213387,28
473	525158,01	2213446,54
474	525096,40	2213476,48
475	524975,01	2213533,63
476	524912,88	2213562,50
477	524790,51	2213617,52
478	524727,89	2213645,29
479	524604,57	2213698,17
480	524541,49	2213724,85
481	524409,36	2213778,76
482	524353,71	2213801,14
483	524238,13	2213846,03
484	524135,49	2213578,63

Обозначение характерных точек границ	Координаты МСК-52 зона 2	
	X	Y
485	524250,09	2213534,10
486	524309,94	2213510,01
487	524433,21	2213459,66
488	524492,35	2213434,64
489	524615,01	2213382,04
490	524673,71	2213355,99
491	524795,42	2213301,25
492	524853,66	2213274,18
493	524974,39	2213217,33
494	525032,15	2213189,24
495	525151,87	2213130,30
496	525209,14	2213101,20
497	525327,80	2213040,18
498	525384,55	2213010,09
499	525502,13	2212947,01
500	525558,35	2212915,93
501	525673,02	2212851,82
502	525730,49	2212818,75
503	525845,79	2212751,61
504	525900,90	2212718,58
505	526015,01	2212649,43
506	526069,54	2212615,45
507	526182,42	2212544,33
508	526236,36	2212509,39
509	526347,97	2212436,31
510	526401,29	2212400,43
511	526511,60	2212325,43
512	526564,30	2212288,62
513	526673,28	2212211,70
514	526725,33	2212173,98
515	526832,94	2212095,17
516	526884,10	2212056,72
449	526892,50	2212050,39
Сектор 52		
Набс от 295,00 м до 300,00 м		
Контур 1		
1	506090,14	2196754,77
2	506155,86	2196781,53
3	505901,37	2197963,15
4	505563,73	2197839,22
5	505536,76	2197829,32

Обозначение характерных точек границ	Координаты МСК-52 зона 2	
	X	Y
6	505794,15	2196634,25
1	506090,14	2196754,77
Контур 2		
7	528548,63	2194651,73
8	528648,04	2194753,98
9	528693,13	2194800,85
10	528791,11	2194905,21
11	528835,00	2194952,45
12	528931,15	2195058,51
13	528974,21	2195106,51
14	529068,48	2195214,23
15	529110,70	2195262,98
16	529203,08	2195372,32
17	529244,45	2195421,81
18	529334,91	2195532,74
19	529375,41	2195582,94
20	529463,91	2195695,44
21	529503,53	2195746,34
22	529590,14	2195860,48
23	529628,78	2195911,95
24	529713,30	2196027,45
25	529751,12	2196079,71
26	529833,60	2196196,66
27	529870,51	2196249,59
28	529950,94	2196367,95
29	529986,92	2196421,52
30	530065,27	2196541,27
31	530100,32	2196595,46
32	530176,56	2196716,55
33	530210,66	2196771,35
34	530284,77	2196893,74
35	530317,91	2196949,14
36	530389,87	2197072,80
37	530422,15	2197128,95
38	530491,83	2197253,66
39	530523,03	2197310,19
40	530590,62	2197436,26
41	530620,83	2197493,34
42	530686,20	2197620,57
43	530715,42	2197678,17
44	530778,56	2197806,51

Обозначение характерных точек границ	Координаты МСК-52 зона 2	
	X	Y
45	530806,77	2197864,62
46	530867,65	2197994,03
47	530894,85	2198052,64
48	530953,46	2198183,08
49	530979,64	2198242,16
50	531035,96	2198373,59
51	531061,11	2198433,14
52	531115,12	2198565,51
53	531139,23	2198625,50
54	531190,91	2198758,77
55	531213,98	2198819,19
56	531263,32	2198953,32
57	531285,33	2199014,15
58	531332,32	2199149,10
59	531353,28	2199210,32
60	531397,89	2199346,05
61	531417,79	2199407,65
62	531460,02	2199544,11
63	531478,84	2199606,07
64	531518,68	2199743,21
65	531536,42	2199805,51
66	531573,92	2199943,57
67	531590,52	2200005,93
68	531618,84	2200117,50
69	531638,30	2200195,56
70	531641,10	2200207,22
71	531673,79	2200346,65
72	531688,29	2200409,98
73	531718,60	2200550,23
74	531731,93	2200613,54
75	531758,05	2200745,36
76	531771,99	2200817,73
77	531795,80	2200950,00
78	531807,99	2201019,73
79	531829,98	2201155,37
80	531840,97	2201225,49
81	531860,40	2201360,13
82	531870,36	2201431,90
83	531887,60	2201568,23
84	531895,90	2201636,71
85	531911,02	2201775,82

Обозначение характерных точек границ	Координаты МСК-52 зона 2	
	X	Y
86	531917,97	2201842,92
87	531930,86	2201984,52
88	531936,47	2202049,86
89	531947,62	2202202,02
90	531951,19	2202254,39
91	531959,11	2202395,35
92	531962,39	2202458,95
93	531967,87	2202600,76
94	531970,25	2202671,19
95	531972,58	2202776,78
96	531709,34	2202766,88
97	531685,92	2202766,00
98	531683,94	2202679,70
99	531681,53	2202608,38
100	531676,68	2202482,04
101	531673,52	2202418,88
102	531665,22	2202270,62
103	531660,97	2202208,94
104	531650,78	2202070,58
105	531646,25	2202017,74
106	531632,79	2201869,76
107	531626,23	2201806,43
108	531611,26	2201668,75
109	531603,36	2201603,62
110	531586,24	2201468,23
111	531576,81	2201400,36
112	531557,51	2201266,65
113	531547,13	2201200,52
114	531525,68	2201068,17
115	531513,77	2201000,04
116	531490,01	2200868,08
117	531476,93	2200800,28
118	531450,86	2200668,75
119	531436,62	2200601,27
120	531408,21	2200470,02
121	531392,67	2200402,28
122	531362,78	2200274,93
123	531359,99	2200263,31
124	531339,02	2200179,16
125	531312,70	2200075,68
126	531294,92	2200009,01

Обозначение характерных точек границ	Координаты МСК-52 зона 2	
	X	Y
127	531259,86	2199880,09
128	531240,87	2199813,52
129	531203,62	2199685,46
130	531186,08	2199627,76
131	531143,99	2199491,82
132	531125,45	2199434,48
133	531080,99	2199299,26
134	531061,47	2199242,28
135	531014,64	2199107,82
136	530994,14	2199051,22
137	530944,96	2198917,56
138	530923,48	2198861,35
139	530871,97	2198728,55
140	530849,52	2198672,75
141	530795,69	2198540,84
142	530772,27	2198485,45
143	530716,14	2198354,48
144	530691,77	2198299,53
145	530633,35	2198169,53
146	530608,04	2198115,03
147	530547,35	2197986,06
148	530521,10	2197932,03
149	530458,15	2197804,11
150	530430,97	2197750,56
151	530365,80	2197623,75
152	530337,70	2197570,70
153	530270,32	2197445,03
154	530241,30	2197392,49
155	530171,80	2197268,14
156	530141,80	2197215,99
157	530070,06	2197092,72
158	530034,69	2197033,68
159	529965,35	2196919,23
160	529928,96	2196860,83
161	529857,62	2196747,60
162	529820,23	2196689,85
163	529746,92	2196577,88
164	529708,53	2196520,80
165	529633,28	2196410,11
166	529593,91	2196353,72
167	529516,72	2196244,35

Обозначение характерных точек границ	Координаты МСК-52 зона 2	
	X	Y
168	529476,38	2196188,67
169	529397,29	2196080,65
170	529356,08	2196025,82
171	529275,02	2195919,06
172	529232,77	2195864,83
173	529149,94	2195759,62
174	529106,76	2195706,15
175	529022,11	2195602,39
176	528978,00	2195549,69
177	528891,54	2195447,42
178	528846,54	2195395,50
179	528758,30	2195294,75
180	528712,40	2195243,63
181	528622,41	2195144,43
182	528575,63	2195094,12
183	528483,92	2194996,50
184	528441,96	2194952,91
185	528342,87	2194851,02
186	528294,37	2194802,38
187	528199,30	2194708,01
188	528149,96	2194660,23
189	528053,25	2194567,53
190	528003,10	2194520,62
191	527904,78	2194429,62
192	527853,82	2194383,60
193	527753,92	2194294,32
194	527702,17	2194249,21
195	527600,73	2194161,68
196	527548,20	2194117,48
197	527445,24	2194031,73
198	527398,41	2193993,68
199	527287,51	2193904,51
200	527233,49	2193862,18
201	527127,58	2193780,07
202	527072,83	2193738,69
203	526965,51	2193658,43
204	526910,04	2193618,01
205	526801,33	2193539,64
206	526745,18	2193500,20
207	526635,11	2193423,74
208	526578,28	2193385,29

Обозначение характерных точек границ	Координаты МСК-52 зона 2	
	X	Y
209	526466,90	2193310,75
210	526409,41	2193273,30
211	526296,74	2193200,72
212	526245,59	2193168,64
213	526124,36	2193093,48
214	526065,94	2193058,26
215	525950,73	2192989,61
216	525898,17	2192959,16
217	525774,63	2192888,40
218	525721,98	2192859,12
219	525597,23	2192790,53
220	525544,08	2192762,17
221	525418,15	2192695,77
222	525364,53	2192668,34
223	525237,45	2192604,15
224	525183,35	2192577,66
225	525055,18	2192515,69
226	525000,63	2192490,15
227	524871,40	2192430,44
228	524816,41	2192405,85
229	524686,16	2192348,40
230	524630,74	2192324,77
231	524499,50	2192269,60
232	524443,68	2192246,94
233	524311,51	2192194,07
234	524255,30	2192172,39
235	524122,22	2192121,84
236	524065,64	2192101,14
237	523931,71	2192052,92
238	523874,78	2192033,21
239	523740,03	2191987,33
240	523674,42	2191965,91
241	523547,22	2191925,10
242	523481,25	2191904,82
243	523353,35	2191866,24
244	523287,05	2191847,12
245	523158,49	2191810,77
246	523091,88	2191792,81
247	522962,70	2191758,71
248	522895,79	2191741,92
249	522766,03	2191710,07

Обозначение характерных точек границ	Координаты МСК-52 зона 2	
	X	Y
250	522700,29	2191694,79
251	522688,99	2191692,18
252	522697,83	2191653,89
253	522753,42	2191413,09
254	522767,45	2191416,33
255	522834,80	2191432,01
256	522973,54	2191466,11
257	523036,31	2191481,89
258	523174,44	2191518,40
259	523236,93	2191535,28
260	523374,41	2191574,20
261	523436,59	2191592,16
262	523573,37	2191633,47
263	523635,23	2191652,51
264	523771,27	2191696,21
265	523832,79	2191716,33
266	523968,04	2191762,39
267	524029,20	2191783,58
268	524163,62	2191831,99
269	524224,40	2191854,24
270	524357,96	2191904,99
271	524418,35	2191928,30
272	524551,00	2191981,38
273	524610,97	2192005,74
274	524742,68	2192061,12
275	524802,22	2192086,52
276	524932,94	2192144,20
277	524992,02	2192170,63
278	525121,71	2192230,57
279	525180,32	2192258,03
280	525308,95	2192320,23
281	525367,07	2192348,71
282	525494,60	2192413,15
283	525552,22	2192442,64
284	525678,60	2192509,29
285	525735,70	2192539,78
286	525860,89	2192608,62
287	525917,46	2192640,11
288	526041,43	2192711,13
289	526097,89	2192743,86
290	526220,94	2192817,24

Обозначение характерных точек границ	Координаты МСК-52 зона 2	
	X	Y
291	526275,78	2192850,33
292	526397,39	2192925,75
293	526452,38	2192960,26
294	526572,74	2193037,84
295	526626,72	2193073,04
296	526745,70	2193152,71
297	526799,06	2193188,85
298	526916,63	2193270,59
299	526969,36	2193307,66
300	527085,48	2193391,43
301	527137,55	2193429,41
302	527252,20	2193515,20
303	527303,60	2193554,09
304	527416,73	2193641,86
305	527467,45	2193681,64
306	527578,69	2193771,10
307	527629,04	2193812,03
308	527739,03	2193903,69
309	527788,33	2193945,22
310	527896,71	2194038,79
311	527945,28	2194081,17
312	528052,00	2194176,61
313	528099,83	2194219,84
314	528204,86	2194317,13
315	528251,93	2194361,19
316	528355,25	2194460,29
317	528401,55	2194505,17
318	528503,12	2194606,06
7	528548,63	2194651,73
Контур 3		
319	523287,34	2188483,12
320	523422,75	2188513,92
321	523397,75	2188622,20
322	523342,20	2188862,80
323	523204,84	2188831,60
324	523124,37	2188814,24
325	522956,90	2188779,15
326	522876,23	2188763,22
327	522708,18	2188731,06
328	522627,24	2188716,54
329	522458,65	2188687,31

Обозначение характерных точек границ	Координаты МСК-52 зона 2	
	X	Y
330	522377,47	2188674,21
331	522208,40	2188647,93
332	522127,00	2188636,24
333	521957,50	2188612,92
334	521875,91	2188602,65
335	521706,02	2188582,29
336	521624,27	2188573,45
337	521454,05	2188556,06
338	521372,16	2188548,65
339	521201,66	2188534,22
340	521119,65	2188528,25
341	520948,93	2188516,80
342	520866,83	2188512,25
343	520695,89	2188503,79
344	520613,91	2188500,68
345	520442,75	2188495,20
346	520360,54	2188493,52
347	520189,45	2188491,02
348	520107,22	2188490,78
349	519936,12	2188491,27
350	519853,90	2188492,46
351	519682,83	2188495,94
352	519600,64	2188498,57
353	519429,66	2188505,03
354	519347,31	2188509,10
355	519176,69	2188518,54
356	519094,65	2188524,03
357	518923,99	2188536,46
358	518842,06	2188543,38
359	518671,64	2188558,78
360	518589,84	2188567,13
361	518419,72	2188585,51
362	518338,08	2188595,29
363	518168,31	2188616,63
364	518086,63	2188627,86
365	517917,48	2188652,13
366	517836,23	2188664,75
367	517667,30	2188692,00
368	517586,29	2188706,04
369	517417,86	2188736,24
370	517337,11	2188751,69

Обозначение характерных точек границ	Координаты МСК-52 зона 2	
	X	Y
371	517169,23	2188784,82
372	517088,76	2188801,67
373	516921,45	2188837,74
374	516841,49	2188855,95
375	516674,70	2188894,96
376	516594,87	2188914,61
377	516428,95	2188956,49
378	516347,44	2188978,08
379	516320,21	2188985,37
380	516290,11	2188873,05
381	516227,54	2188639,51
382	516260,60	2188630,65
383	516344,21	2188608,56
384	516508,46	2188567,13
385	516596,05	2188545,60
386	516761,03	2188507,05
387	516848,93	2188487,06
388	517014,54	2188451,39
389	517102,82	2188432,93
390	517269,01	2188400,16
391	517357,61	2188383,24
392	517524,34	2188353,38
393	517613,22	2188338,01
394	517780,45	2188311,06
395	517869,59	2188297,24
396	518037,26	2188273,22
397	518126,62	2188260,96
398	518294,69	2188239,86
399	518384,25	2188229,17
400	518552,67	2188211,01
401	518642,40	2188201,88
402	518811,11	2188186,66
403	518900,98	2188179,09
404	519069,93	2188166,82
405	519159,93	2188160,83
406	519329,06	2188151,51
407	519419,15	2188147,08
408	519588,42	2188140,71
409	519678,57	2188137,86
410	519847,92	2188134,45
411	519938,11	2188133,18

Обозначение характерных точек границ	Координаты МСК-52 зона 2	
	X	Y
412	520107,50	2188132,72
413	520197,70	2188133,02
414	520367,07	2188135,52
415	520457,25	2188137,39
416	520626,58	2188142,84
417	520716,66	2188146,29
418	520885,86	2188154,70
419	520975,92	2188159,72
420	521144,92	2188171,08
421	521234,88	2188177,67
422	521403,66	2188191,97
423	521493,49	2188200,13
424	521662,00	2188217,38
425	521751,67	2188227,11
426	521919,85	2188247,30
427	522009,34	2188258,58
428	522177,14	2188281,71
429	522266,42	2188294,55
430	522433,79	2188320,60
431	522522,83	2188335,01
432	522689,73	2188363,97
433	522778,50	2188379,93
434	522944,87	2188411,80
435	523033,35	2188429,30
436	523199,13	2188464,07
319	523287,34	2188483,12
Контур 4		
437	534831,49	2202884,35
438	534578,62	2204058,40
439	534396,58	2204045,17
440	534191,25	2204030,26
441	534441,22	2202869,66
442	534552,23	2202873,84
437	534831,49	2202884,35
Контур 5		
443	505119,67	2201592,54
444	504920,21	2202518,65
445	504849,29	2202515,98
446	504529,94	2202503,97
447	504732,30	2201564,40
448	504760,95	2201566,48

Обозначение характерных точек границ	Координаты МСК-52 зона 2	
	X	Y
443	505119,67	2201592,54
Контур 6		
449	527158,43	2212403,29
450	527237,26	2212507,90
451	527226,64	2212515,90
452	527170,83	2212557,80
453	527055,20	2212642,41
454	527003,04	2212680,16
455	526885,94	2212762,74
456	526833,14	2212799,57
457	526714,62	2212880,09
458	526661,17	2212915,99
459	526541,27	2212994,44
460	526487,21	2213029,40
461	526365,95	2213105,74
462	526311,29	2213139,75
463	526188,71	2213213,97
464	526133,46	2213247,02
465	526009,61	2213319,09
466	525954,13	2213350,98
467	525828,70	2213421,06
468	525772,35	2213452,16
469	525646,05	2213519,86
470	525589,16	2213549,97
471	525461,70	2213615,45
472	525404,29	2213644,57
473	525275,70	2213707,82
474	525217,80	2213735,93
475	525088,13	2213796,93
476	525029,74	2213824,02
477	524899,02	2213882,74
478	524840,17	2213908,81
479	524708,44	2213965,25
480	524649,15	2213990,29
481	524516,67	2214044,33
482	524456,72	2214068,42
483	524340,78	2214113,44
484	524287,67	2213975,09
485	524238,13	2213846,03
486	524353,71	2213801,14
487	524409,36	2213778,76

Обозначение характерных точек границ	Координаты МСК-52 зона 2	
	X	Y
488	524541,49	2213724,85
489	524604,57	2213698,17
490	524727,89	2213645,29
491	524790,51	2213617,52
492	524912,88	2213562,50
493	524975,01	2213533,63
494	525096,40	2213476,48
495	525158,01	2213446,54
496	525278,38	2213387,28
497	525339,46	2213356,27
498	525458,77	2213294,92
499	525519,31	2213262,84
500	525637,53	2213199,43
501	525697,50	2213166,29
502	525814,96	2213100,62
503	525866,37	2213071,04
504	525989,91	2212999,14
505	526048,70	2212963,93
506	526163,43	2212894,42
507	526214,15	2212862,84
508	526335,09	2212786,68
509	526385,25	2212754,22
510	526504,85	2212675,97
511	526554,43	2212642,64
512	526672,64	2212562,31
513	526721,64	2212528,11
514	526838,43	2212445,74
515	526886,83	2212410,69
516	527002,15	2212326,29
517	527056,62	2212285,37
518	527064,88	2212279,14
449	527158,43	2212403,29
Сектор 53		
Набс от 300,00 м до 305,00 м		
Контур 1		
1	505794,15	2196634,25
2	505536,76	2197829,32
3	505199,12	2197705,40
4	505172,15	2197695,50
5	505432,44	2196486,97
6	505463,17	2196499,48

Обозначение характерных точек границ	Координаты МСК-52 зона 2	
	X	Y
1	505794,15	2196634,25
Контур 2		
7	528752,26	2194450,29
8	528854,12	2194555,05
9	528900,24	2194602,98
10	529000,60	2194709,87
11	529045,54	2194758,24
12	529144,01	2194866,85
13	529188,10	2194916,00
14	529284,66	2195026,32
15	529327,89	2195076,23
16	529422,51	2195188,22
17	529464,87	2195238,88
18	529557,51	2195352,49
19	529598,98	2195403,89
20	529689,63	2195519,10
21	529730,20	2195571,22
22	529818,90	2195688,10
23	529858,47	2195740,81
24	529945,03	2195859,10
25	529983,76	2195912,61
26	530068,24	2196032,39
27	530106,04	2196086,57
28	530188,41	2196207,80
29	530225,26	2196262,64
30	530305,50	2196385,29
31	530343,37	2196443,86
32	530419,48	2196564,79
33	530456,32	2196624,02
34	530530,30	2196746,25
35	530566,10	2196806,12
36	530637,95	2196929,61
37	530672,70	2196990,12
38	530742,37	2197114,83
39	530776,06	2197175,92
40	530843,54	2197301,83
41	530876,17	2197363,51
42	530941,44	2197490,57
43	530972,98	2197552,81
44	531036,02	2197680,99
45	531066,48	2197743,78

Обозначение характерных точек границ	Координаты МСК-52 зона 2	
	X	Y
46	531127,27	2197873,02
47	531156,63	2197936,34
48	531215,15	2198066,62
49	531243,41	2198130,45
50	531299,64	2198261,73
51	531326,79	2198326,05
52	531380,71	2198458,27
53	531406,73	2198523,06
54	531458,34	2198656,19
55	531483,23	2198721,43
56	531532,50	2198855,43
57	531556,25	2198921,11
58	531603,17	2199055,93
59	531625,78	2199122,02
60	531670,33	2199257,62
61	531691,78	2199324,12
62	531733,96	2199460,45
63	531754,25	2199527,33
64	531794,04	2199664,36
65	531813,17	2199731,59
66	531850,62	2199869,52
67	531868,51	2199936,84
68	531896,58	2200047,47
69	531916,60	2200127,81
70	531920,25	2200142,99
71	531952,90	2200282,30
72	531968,52	2200350,60
73	531998,78	2200490,70
74	532012,43	2200555,49
75	532040,92	2200699,46
76	532053,44	2200764,52
77	532079,42	2200908,97
78	532090,81	2200974,34
79	532114,25	2201119,16
80	532124,53	2201184,96
81	532145,26	2201328,90
82	532154,57	2201396,19
83	532171,84	2201532,84
84	532180,60	2201605,28
85	532195,82	2201745,25
86	532203,11	2201815,77

Обозначение характерных точек границ	Координаты МСК-52 зона 2	
	X	Y
87	532216,13	2201958,71
88	532222,05	2202027,83
89	532233,30	2202181,34
90	532237,19	2202238,57
91	532245,00	2202377,59
92	532248,49	2202445,09
93	532254,32	2202596,04
94	532256,63	2202665,31
95	532259,24	2202787,57
96	532099,61	2202781,56
97	531972,58	2202776,78
98	531970,25	2202671,19
99	531967,87	2202600,76
100	531962,39	2202458,95
101	531959,11	2202395,35
102	531951,19	2202254,39
103	531947,62	2202202,02
104	531936,47	2202049,86
105	531930,86	2201984,52
106	531917,97	2201842,92
107	531911,02	2201775,82
108	531895,90	2201636,71
109	531887,60	2201568,23
110	531870,36	2201431,90
111	531860,40	2201360,13
112	531840,97	2201225,49
113	531829,98	2201155,37
114	531807,99	2201019,73
115	531795,80	2200950,00
116	531771,99	2200817,73
117	531758,05	2200745,36
118	531731,93	2200613,54
119	531718,60	2200550,23
120	531688,29	2200409,98
121	531673,79	2200346,65
122	531641,10	2200207,22
123	531638,30	2200195,56
124	531618,84	2200117,50
125	531590,52	2200005,93
126	531573,92	2199943,57
127	531536,42	2199805,51

Обозначение характерных точек границ	Координаты МСК-52 зона 2	
	X	Y
128	531518,68	2199743,21
129	531478,84	2199606,07
130	531460,02	2199544,11
131	531417,79	2199407,65
132	531397,89	2199346,05
133	531353,28	2199210,32
134	531332,32	2199149,10
135	531285,33	2199014,15
136	531263,32	2198953,32
137	531213,98	2198819,19
138	531190,91	2198758,77
139	531139,23	2198625,50
140	531115,12	2198565,51
141	531061,11	2198433,14
142	531035,96	2198373,59
143	530979,64	2198242,16
144	530953,46	2198183,08
145	530894,85	2198052,64
146	530867,65	2197994,03
147	530806,77	2197864,62
148	530778,56	2197806,51
149	530715,42	2197678,17
150	530686,20	2197620,57
151	530620,83	2197493,34
152	530590,62	2197436,26
153	530523,03	2197310,19
154	530491,83	2197253,66
155	530422,15	2197128,95
156	530389,87	2197072,80
157	530317,91	2196949,14
158	530284,77	2196893,74
159	530210,66	2196771,35
160	530176,56	2196716,55
161	530100,32	2196595,46
162	530065,27	2196541,27
163	529986,92	2196421,52
164	529950,94	2196367,95
165	529870,51	2196249,59
166	529833,60	2196196,66
167	529751,12	2196079,71
168	529713,30	2196027,45

Обозначение характерных точек границ	Координаты МСК-52 зона 2	
	X	Y
169	529628,78	2195911,95
170	529590,14	2195860,48
171	529503,53	2195746,34
172	529463,91	2195695,44
173	529375,41	2195582,94
174	529334,91	2195532,74
175	529244,45	2195421,81
176	529203,08	2195372,32
177	529110,70	2195262,98
178	529068,48	2195214,23
179	528974,21	2195106,51
180	528931,15	2195058,51
181	528835,00	2194952,45
182	528791,11	2194905,21
183	528693,13	2194800,85
184	528648,04	2194753,98
185	528548,63	2194651,73
186	528503,12	2194606,06
187	528401,55	2194505,17
188	528355,25	2194460,29
189	528251,93	2194361,19
190	528204,86	2194317,13
191	528099,83	2194219,84
192	528052,00	2194176,61
193	527945,28	2194081,17
194	527896,71	2194038,79
195	527788,33	2193945,22
196	527739,03	2193903,69
197	527629,04	2193812,03
198	527578,69	2193771,10
199	527467,45	2193681,64
200	527416,73	2193641,86
201	527303,60	2193554,09
202	527252,20	2193515,20
203	527137,55	2193429,41
204	527085,48	2193391,43
205	526969,36	2193307,66
206	526916,63	2193270,59
207	526799,06	2193188,85
208	526745,70	2193152,71
209	526626,72	2193073,04

Обозначение характерных точек границ	Координаты МСК-52 зона 2	
	X	Y
210	526572,74	2193037,84
211	526452,38	2192960,26
212	526397,39	2192925,75
213	526275,78	2192850,33
214	526220,94	2192817,24
215	526097,89	2192743,86
216	526041,43	2192711,13
217	525917,46	2192640,11
218	525860,89	2192608,62
219	525735,70	2192539,78
220	525678,60	2192509,29
221	525552,22	2192442,64
222	525494,60	2192413,15
223	525367,07	2192348,71
224	525308,95	2192320,23
225	525180,32	2192258,03
226	525121,71	2192230,57
227	524992,02	2192170,63
228	524932,94	2192144,20
229	524802,22	2192086,52
230	524742,68	2192061,12
231	524610,97	2192005,74
232	524551,00	2191981,38
233	524418,35	2191928,30
234	524357,96	2191904,99
235	524224,40	2191854,24
236	524163,62	2191831,99
237	524029,20	2191783,58
238	523968,04	2191762,39
239	523832,79	2191716,33
240	523771,27	2191696,21
241	523635,23	2191652,51
242	523573,37	2191633,47
243	523436,59	2191592,16
244	523374,41	2191574,20
245	523236,93	2191535,28
246	523174,44	2191518,40
247	523036,31	2191481,89
248	522973,54	2191466,11
249	522834,80	2191432,01
250	522767,45	2191416,33

Обозначение характерных точек границ	Координаты МСК-52 зона 2	
	X	Y
251	522753,42	2191413,09
252	522778,37	2191305,00
253	522817,85	2191134,00
254	522831,71	2191137,20
255	522900,69	2191153,25
256	523042,82	2191188,18
257	523107,06	2191204,33
258	523248,56	2191241,73
259	523312,52	2191258,99
260	523453,35	2191298,86
261	523517,00	2191317,24
262	523657,11	2191359,55
263	523720,43	2191379,04
264	523859,78	2191423,80
265	523922,75	2191444,38
266	524061,29	2191491,56
267	524123,89	2191513,25
268	524261,59	2191562,83
269	524323,81	2191585,61
270	524460,62	2191637,59
271	524522,43	2191661,45
272	524658,32	2191715,81
273	524719,69	2191740,74
274	524854,62	2191797,47
275	524915,55	2191823,46
276	525049,47	2191882,54
277	525109,93	2191909,59
278	525242,79	2191970,99
279	525302,78	2191999,09
280	525434,55	2192062,81
281	525494,03	2192091,95
282	525624,67	2192157,95
283	525686,89	2192189,82
284	525813,11	2192256,40
285	525874,77	2192289,36
286	525999,80	2192358,13
287	526060,88	2192392,16
288	526184,70	2192463,10
289	526242,42	2192496,57
290	526368,44	2192571,71
291	526424,64	2192605,61

Обозначение характерных точек границ	Координаты МСК-52 зона 2	
	X	Y
292	526549,20	2192682,85
293	526605,46	2192718,16
294	526728,73	2192797,61
295	526784,00	2192833,65
296	526905,86	2192915,24
297	526960,50	2192952,24
298	527080,91	2193035,95
299	527134,90	2193073,90
300	527253,83	2193159,69
301	527307,15	2193198,58
302	527424,57	2193286,44
303	527477,20	2193326,25
304	527593,07	2193416,14
305	527645,00	2193456,87
306	527758,97	2193548,52
307	527810,49	2193590,40
308	527923,14	2193684,27
309	527973,62	2193726,79
310	528084,62	2193822,61
311	528134,35	2193866,01
312	528243,65	2193963,75
313	528292,63	2194008,01
314	528400,21	2194107,64
315	528448,40	2194152,75
316	528554,22	2194254,25
317	528601,63	2194300,19
318	528705,66	2194403,52
7	528752,26	2194450,29
Контур 3		
319	535221,76	2202899,03
320	534965,99	2204086,54
321	534783,94	2204073,31
322	534578,62	2204058,40
323	534831,49	2202884,35
324	534838,77	2202884,62
325	535076,02	2202893,55
326	535175,56	2202897,29
319	535221,76	2202899,03
Контур 4		
327	504732,30	2201564,40
328	504529,94	2202503,97

Обозначение характерных точек границ	Координаты МСК-52 зона 2	
	X	Y
329	504172,82	2202490,53
330	504139,66	2202489,28
331	504344,93	2201536,26
332	504373,58	2201538,34
327	504732,30	2201564,40
Контур 5		
333	527237,26	2212507,90
334	527409,64	2212736,65
335	527396,12	2212746,83
336	527341,98	2212787,49
337	527223,57	2212874,13
338	527170,15	2212912,79
339	527050,25	2212997,36
340	526996,17	2213035,08
341	526874,80	2213117,54
342	526820,07	2213154,31
343	526697,28	2213234,65
344	526641,92	2213270,46
345	526517,75	2213348,64
346	526461,77	2213383,47
347	526336,25	2213459,48
348	526279,67	2213493,33
349	526152,84	2213567,13
350	526092,74	2213601,66
351	525967,59	2213671,57
352	525909,87	2213703,42
353	525780,54	2213772,75
354	525722,28	2213803,59
355	525591,76	2213870,66
356	525532,97	2213900,47
357	525401,29	2213965,25
358	525341,99	2213994,04
359	525209,20	2214056,51
360	525149,41	2214084,26
361	525015,55	2214144,40
362	524955,28	2214171,10
363	524820,39	2214228,90
364	524759,67	2214254,54
365	524623,98	2214309,90
366	524562,61	2214334,56
367	524443,43	2214380,85

Обозначение характерных точек границ	Координаты МСК-52 зона 2	
	X	Y
368	524340,78	2214113,44
369	524456,72	2214068,42
370	524516,67	2214044,33
371	524649,15	2213990,29
372	524708,44	2213965,25
373	524840,17	2213908,81
374	524899,02	2213882,74
375	525029,74	2213824,02
376	525088,13	2213796,93
377	525217,80	2213735,93
378	525275,70	2213707,82
379	525404,29	2213644,57
380	525461,70	2213615,45
381	525589,16	2213549,97
382	525646,05	2213519,86
383	525772,35	2213452,16
384	525828,70	2213421,06
385	525954,13	2213350,98
386	526009,61	2213319,09
387	526133,46	2213247,02
388	526188,71	2213213,97
389	526311,29	2213139,75
390	526365,95	2213105,74
391	526487,21	2213029,40
392	526541,27	2212994,44
393	526661,17	2212915,99
394	526714,62	2212880,09
395	526833,14	2212799,57
396	526885,94	2212762,74
397	527003,04	2212680,16
398	527055,20	2212642,41
399	527170,83	2212557,80
400	527226,64	2212515,90
333	527237,26	2212507,90
Сектор 54		
Набс от 305,00 м до 310,00 м		
Контур 1		
1	534493,06	2208109,05
2	534289,04	2209056,27
3	533884,52	2208891,56
4	533875,45	2208887,87

Обозначение характерных точек границ	Координаты МСК-52 зона 2	
	X	Y
5	533884,58	2208866,89
6	533984,76	2208625,02
7	534080,71	2208381,44
8	534172,39	2208136,22
9	534217,79	2208008,02
10	534321,70	2208046,16
1	534493,06	2208109,05
Контур 2		
11	505432,44	2196486,97
12	505172,15	2197695,50
13	504834,51	2197571,58
14	504807,53	2197561,68
15	505070,72	2196339,69
11	505432,44	2196486,97
Контур 3		
16	528958,55	2194251,55
17	529060,19	2194356,11
18	529109,98	2194407,88
19	529210,08	2194514,53
20	529258,64	2194566,82
21	529356,87	2194675,20
22	529404,52	2194728,34
23	529500,84	2194838,41
24	529547,55	2194892,38
25	529641,94	2195004,11
26	529687,70	2195058,88
27	529780,12	2195172,25
28	529824,92	2195227,81
29	529915,35	2195342,77
30	529959,18	2195399,11
31	530047,65	2195515,73
32	530090,42	2195572,73
33	530176,77	2195690,76
34	530218,61	2195748,60
35	530302,89	2195868,12
36	530343,71	2195926,69
37	530425,89	2196047,65
38	530465,69	2196106,93
39	530545,74	2196229,31
40	530584,50	2196289,27
41	530662,40	2196413,03

Обозначение характерных точек границ	Координаты МСК-52 зона 2	
	X	Y
42	530700,11	2196473,66
43	530775,84	2196598,75
44	530812,49	2196660,04
45	530886,02	2196786,43
46	530921,60	2196848,36
47	530992,90	2196975,99
48	531027,40	2197038,53
49	531096,46	2197167,39
50	531129,86	2197230,53
51	531196,67	2197360,57
52	531228,96	2197424,28
53	531293,48	2197555,47
54	531324,67	2197619,74
55	531386,89	2197752,02
56	531416,94	2197816,83
57	531476,84	2197950,17
58	531505,77	2198015,51
59	531563,33	2198149,87
60	531591,11	2198215,70
61	531646,31	2198351,03
62	531672,95	2198417,35
63	531725,77	2198553,61
64	531751,25	2198620,39
65	531801,68	2198757,53
66	531825,99	2198824,76
67	531874,02	2198962,75
68	531897,16	2199030,40
69	531942,77	2199169,20
70	531964,73	2199237,25
71	532007,90	2199376,80
72	532028,68	2199445,24
73	532069,40	2199585,51
74	532088,98	2199654,31
75	532127,31	2199795,47
76	532145,63	2199864,40
77	532174,32	2199977,45
78	532194,91	2200060,06
79	532198,59	2200075,40
80	532232,21	2200218,82
81	532247,99	2200287,83
82	532278,95	2200431,16

Обозначение характерных точек границ	Координаты МСК-52 зона 2	
	X	Y
83	532293,66	2200501,06
84	532322,08	2200644,79
85	532335,56	2200714,93
86	532361,49	2200859,19
87	532373,74	2200929,58
88	532397,15	2201074,32
89	532408,19	2201145,08
90	532428,89	2201289,01
91	532438,40	2201357,60
92	532457,18	2201506,50
93	532465,38	2201574,49
94	532480,62	2201714,72
95	532488,31	2201789,20
96	532501,40	2201932,90
97	532507,81	2202007,98
98	532518,41	2202152,49
99	532523,26	2202223,93
100	532531,67	2202374,65
101	532534,75	2202434,89
102	532540,68	2202589,05
103	532543,00	2202659,08
104	532545,91	2202798,35
105	532489,88	2202796,25
106	532259,24	2202787,57
107	532256,63	2202665,31
108	532254,32	2202596,04
109	532248,49	2202445,09
110	532245,00	2202377,59
111	532237,19	2202238,57
112	532233,30	2202181,34
113	532222,05	2202027,83
114	532216,13	2201958,71
115	532203,11	2201815,77
116	532195,82	2201745,25
117	532180,60	2201605,28
118	532171,84	2201532,84
119	532154,57	2201396,19
120	532145,26	2201328,90
121	532124,53	2201184,96
122	532114,25	2201119,16
123	532090,81	2200974,34

Обозначение характерных точек границ	Координаты МСК-52 зона 2	
	X	Y
124	532079,42	2200908,97
125	532053,44	2200764,52
126	532040,92	2200699,46
127	532012,43	2200555,49
128	531998,78	2200490,70
129	531968,52	2200350,60
130	531952,90	2200282,30
131	531920,25	2200142,99
132	531916,60	2200127,81
133	531896,58	2200047,47
134	531868,51	2199936,84
135	531850,62	2199869,52
136	531813,17	2199731,59
137	531794,04	2199664,36
138	531754,25	2199527,33
139	531733,96	2199460,45
140	531691,78	2199324,12
141	531670,33	2199257,62
142	531625,78	2199122,02
143	531603,17	2199055,93
144	531556,25	2198921,11
145	531532,50	2198855,43
146	531483,23	2198721,43
147	531458,34	2198656,19
148	531406,73	2198523,06
149	531380,71	2198458,27
150	531326,79	2198326,05
151	531299,64	2198261,73
152	531243,41	2198130,45
153	531215,15	2198066,62
154	531156,63	2197936,34
155	531127,27	2197873,02
156	531066,48	2197743,78
157	531036,02	2197680,99
158	530972,98	2197552,81
159	530941,44	2197490,57
160	530876,17	2197363,51
161	530843,54	2197301,83
162	530776,06	2197175,92
163	530742,37	2197114,83
164	530672,70	2196990,12

Обозначение характерных точек границ	Координаты МСК-52 зона 2	
	X	Y
165	530637,95	2196929,61
166	530566,10	2196806,12
167	530530,30	2196746,25
168	530456,32	2196624,02
169	530419,48	2196564,79
170	530343,37	2196443,86
171	530305,50	2196385,29
172	530225,26	2196262,64
173	530188,41	2196207,80
174	530106,04	2196086,57
175	530068,24	2196032,39
176	529983,76	2195912,61
177	529945,03	2195859,10
178	529858,47	2195740,81
179	529818,90	2195688,10
180	529730,20	2195571,22
181	529689,63	2195519,10
182	529598,98	2195403,89
183	529557,51	2195352,49
184	529464,87	2195238,88
185	529422,51	2195188,22
186	529327,89	2195076,23
187	529284,66	2195026,32
188	529188,10	2194916,00
189	529144,01	2194866,85
190	529045,54	2194758,24
191	529000,60	2194709,87
192	528900,24	2194602,98
193	528854,12	2194555,05
194	528752,26	2194450,29
195	528705,66	2194403,52
196	528601,63	2194300,19
197	528554,22	2194254,25
198	528448,40	2194152,75
199	528400,21	2194107,64
200	528292,63	2194008,01
201	528243,65	2193963,75
202	528134,35	2193866,01
203	528084,62	2193822,61
204	527973,62	2193726,79
205	527923,14	2193684,27

Обозначение характерных точек границ	Координаты МСК-52 зона 2	
	X	Y
206	527810,49	2193590,40
207	527758,97	2193548,52
208	527645,00	2193456,87
209	527593,07	2193416,14
210	527477,20	2193326,25
211	527424,57	2193286,44
212	527307,15	2193198,58
213	527253,83	2193159,69
214	527134,90	2193073,90
215	527080,91	2193035,95
216	526960,50	2192952,24
217	526905,86	2192915,24
218	526784,00	2192833,65
219	526728,73	2192797,61
220	526605,46	2192718,16
221	526549,20	2192682,85
222	526424,64	2192605,61
223	526368,44	2192571,71
224	526242,42	2192496,57
225	526184,70	2192463,10
226	526060,88	2192392,16
227	525999,80	2192358,13
228	525874,77	2192289,36
229	525813,11	2192256,40
230	525686,89	2192189,82
231	525624,67	2192157,95
232	525494,03	2192091,95
233	525434,55	2192062,81
234	525302,78	2191999,09
235	525242,79	2191970,99
236	525109,93	2191909,59
237	525049,47	2191882,54
238	524915,55	2191823,46
239	524854,62	2191797,47
240	524719,69	2191740,74
241	524658,32	2191715,81
242	524522,43	2191661,45
243	524460,62	2191637,59
244	524323,81	2191585,61
245	524261,59	2191562,83
246	524123,89	2191513,25

Обозначение характерных точек границ	Координаты МСК-52 зона 2	
	X	Y
247	524061,29	2191491,56
248	523922,75	2191444,38
249	523859,78	2191423,80
250	523720,43	2191379,04
251	523657,11	2191359,55
252	523517,00	2191317,24
253	523453,35	2191298,86
254	523312,52	2191258,99
255	523248,56	2191241,73
256	523107,06	2191204,33
257	523042,82	2191188,18
258	522900,69	2191153,25
259	522831,71	2191137,20
260	522817,85	2191134,00
261	522858,92	2190956,12
262	522882,28	2190854,91
263	522899,64	2190858,92
264	522970,22	2190875,37
265	523112,09	2190910,25
266	523181,45	2190927,70
267	523322,69	2190965,05
268	523391,73	2190983,71
269	523532,29	2191023,52
270	523601,00	2191043,38
271	523740,85	2191085,64
272	523809,21	2191106,70
273	523948,29	2191151,38
274	524016,27	2191173,63
275	524154,55	2191220,74
276	524222,13	2191244,17
277	524359,57	2191293,68
278	524426,73	2191318,29
279	524563,28	2191370,19
280	524630,01	2191395,97
281	524765,63	2191450,24
282	524831,90	2191477,18
283	524966,56	2191533,82
284	525032,34	2191561,90
285	525166,00	2191620,88
286	525231,28	2191650,11
287	525363,88	2191711,41

Обозначение характерных точек границ	Координаты МСК-52 зона 2	
	X	Y
288	525428,64	2191741,78
289	525560,15	2191805,38
290	525624,37	2191836,87
291	525754,75	2191902,76
292	525818,42	2191935,37
293	525947,62	2192003,52
294	526010,73	2192037,25
295	526138,71	2192107,64
296	526201,22	2192142,46
297	526327,96	2192215,07
298	526390,24	2192251,20
299	526515,95	2192326,18
300	526576,73	2192362,88
301	526701,00	2192439,96
302	526761,75	2192478,10
303	526884,71	2192557,38
304	526944,46	2192596,36
305	527066,01	2192677,77
306	527125,07	2192717,79
307	527245,19	2192801,31
308	527303,54	2192842,36
309	527422,18	2192927,96
310	527479,81	2192970,02
311	527596,94	2193057,68
312	527653,83	2193100,74
313	527769,40	2193190,43
314	527825,53	2193234,47
315	527939,25	2193325,94
316	527994,88	2193371,18
317	528107,25	2193464,85
318	528161,81	2193510,83
319	528272,53	2193606,44
320	528326,28	2193653,36
321	528435,31	2193750,89
322	528488,24	2193798,75
323	528595,55	2193898,16
324	528647,64	2193946,94
325	528753,19	2194048,21
326	528804,42	2194097,89
327	528908,20	2194200,98
16	528958,55	2194251,55

Обозначение характерных точек границ	Координаты МСК-52 зона 2	
	X	Y
Контур 4		
328	535612,02	2202913,71
329	535353,36	2204114,68
330	535171,31	2204101,45
331	534965,99	2204086,54
332	535221,76	2202899,03
328	535612,02	2202913,71
Контур 5		
333	504344,93	2201536,26
334	504139,66	2202489,28
335	503749,39	2202474,60
336	503957,55	2201508,12
337	503986,21	2201510,21
333	504344,93	2201536,26
Контур 6		
338	527503,23	2212860,85
339	527582,01	2212965,40
340	527568,47	2212975,61
341	527510,05	2213019,45
342	527391,94	2213105,85
343	527334,15	2213147,65
344	527214,55	2213231,98
345	527156,04	2213272,76
346	527034,98	2213355,00
347	526975,77	2213394,75
348	526853,30	2213474,86
349	526793,40	2213513,57
350	526669,55	2213591,54
351	526608,99	2213629,20
352	526483,79	2213704,99
353	526422,58	2213741,58
354	526296,07	2213815,18
355	526234,50	2213850,55
356	526106,47	2213922,07
357	526044,03	2213956,51
358	525915,03	2214025,64
359	525852,00	2214058,98
360	525721,81	2214125,86
361	525658,21	2214158,09
362	525526,88	2214222,68
363	525462,72	2214253,80

Обозначение характерных точек границ	Координаты МСК-52 зона 2	
	X	Y
364	525330,28	2214316,09
365	525265,59	2214346,09
366	525132,07	2214406,06
367	525066,87	2214434,92
368	524932,33	2214492,55
369	524866,64	2214520,27
370	524731,28	2214575,47
371	524664,92	2214602,12
372	524546,08	2214648,25
373	524443,43	2214380,85
374	524562,61	2214334,56
375	524623,98	2214309,90
376	524759,67	2214254,54
377	524820,39	2214228,90
378	524955,28	2214171,10
379	525015,55	2214144,40
380	525149,41	2214084,26
381	525209,20	2214056,51
382	525341,99	2213994,04
383	525401,29	2213965,25
384	525532,97	2213900,47
385	525591,76	2213870,66
386	525722,28	2213803,59
387	525780,54	2213772,75
388	525909,87	2213703,42
389	525967,59	2213671,57
390	526092,74	2213601,66
391	526152,84	2213567,13
392	526279,67	2213493,33
393	526336,25	2213459,48
394	526461,77	2213383,47
395	526517,75	2213348,64
396	526641,92	2213270,46
397	526697,28	2213234,65
398	526820,07	2213154,31
399	526874,80	2213117,54
400	526996,17	2213035,08
401	527050,25	2212997,36
402	527170,15	2212912,79
403	527223,57	2212874,13
404	527341,98	2212787,49

Обозначение характерных точек границ	Координаты МСК-52 зона 2	
	X	Y
405	527396,12	2212746,83
406	527409,64	2212736,65
338	527503,23	2212860,85
Сектор 55 Набс от 310,00 м до 315,00 м		
Контур 1		
1	534857,66	2208242,88
2	534650,76	2209203,55
3	534511,48	2209146,84
4	534289,04	2209056,27
5	534493,06	2208109,05
6	534686,30	2208179,98
1	534857,66	2208242,88
Контур 2		
7	505070,72	2196339,69
8	504807,53	2197561,68
9	504469,90	2197437,76
10	504442,92	2197427,86
11	504709,01	2196192,42
12	504836,19	2196244,20
7	505070,72	2196339,69
Контур 3		
13	529162,26	2194050,19
14	529266,27	2194157,18
15	529317,17	2194210,10
16	529419,57	2194319,18
17	529469,26	2194372,69
18	529569,74	2194483,54
19	529618,49	2194537,92
20	529717,02	2194650,50
21	529764,82	2194705,72
22	529861,36	2194820,00
23	529908,19	2194876,05
24	530002,73	2194992,00
25	530048,57	2195048,85
26	530141,07	2195166,44
27	530185,92	2195224,08
28	530276,41	2195343,35
29	530320,18	2195401,68
30	530408,51	2195522,41
31	530451,32	2195581,60

Обозначение характерных точек границ	Координаты МСК-52 зона 2	
	X	Y
32	530537,53	2195703,85
33	530579,30	2195763,77
34	530663,36	2195887,50
35	530704,09	2195948,15
36	530785,97	2196073,33
37	530825,64	2196134,68
38	530905,32	2196261,26
39	530943,91	2196323,30
40	531021,37	2196451,26
41	531058,88	2196513,96
42	531134,09	2196643,24
43	531170,50	2196706,60
44	531243,44	2196837,16
45	531278,73	2196901,14
46	531349,39	2197032,96
47	531383,56	2197097,55
48	531451,90	2197230,57
49	531484,94	2197295,76
50	531550,95	2197429,95
51	531582,85	2197495,70
52	531646,50	2197631,02
53	531677,26	2197697,32
54	531738,53	2197833,72
55	531768,13	2197900,56
56	531827,01	2198038,00
57	531855,44	2198105,35
58	531911,91	2198243,79
59	531939,16	2198311,63
60	531993,20	2198451,02
61	532019,27	2198519,34
62	532070,87	2198659,64
63	532095,74	2198728,41
64	532144,88	2198869,58
65	532168,55	2198938,78
66	532215,21	2199080,77
67	532237,68	2199150,38
68	532281,85	2199293,15
69	532303,10	2199363,16
70	532344,77	2199506,66
71	532365,94	2199581,14
72	532404,00	2199721,42

Обозначение характерных точек границ	Координаты МСК-52 зона 2	
	X	Y
73	532422,75	2199791,95
74	532454,49	2199917,17
75	532473,25	2199992,42
76	532477,93	2200011,93
77	532511,29	2200154,38
78	532527,46	2200225,07
79	532559,13	2200371,62
80	532574,17	2200443,14
81	532603,25	2200590,12
82	532617,04	2200661,88
83	532643,56	2200809,40
84	532656,09	2200881,40
85	532680,04	2201029,43
86	532691,33	2201101,78
87	532712,53	2201249,11
88	532722,70	2201322,65
89	532741,46	2201471,46
90	532750,24	2201544,35
91	532766,39	2201693,43
92	532773,58	2201763,29
93	532787,45	2201916,12
94	532793,47	2201986,79
95	532804,07	2202131,37
96	532809,30	2202208,67
97	532818,03	2202365,85
98	532821,11	2202427,23
99	532827,17	2202585,57
100	532829,35	2202652,26
101	532832,57	2202809,14
102	532545,91	2202798,35
103	532543,00	2202659,08
104	532540,68	2202589,05
105	532534,75	2202434,89
106	532531,67	2202374,65
107	532523,26	2202223,93
108	532518,41	2202152,49
109	532507,81	2202007,98
110	532501,40	2201932,90
111	532488,31	2201789,20
112	532480,62	2201714,72
113	532465,38	2201574,49

Обозначение характерных точек границ	Координаты МСК-52 зона 2	
	X	Y
114	532457,18	2201506,50
115	532438,40	2201357,60
116	532428,89	2201289,01
117	532408,19	2201145,08
118	532397,15	2201074,32
119	532373,74	2200929,58
120	532361,49	2200859,19
121	532335,56	2200714,93
122	532322,08	2200644,79
123	532293,66	2200501,06
124	532278,95	2200431,16
125	532247,99	2200287,83
126	532232,21	2200218,82
127	532198,59	2200075,40
128	532194,91	2200060,06
129	532174,32	2199977,45
130	532145,63	2199864,40
131	532127,31	2199795,47
132	532088,98	2199654,31
133	532069,40	2199585,51
134	532028,68	2199445,24
135	532007,90	2199376,80
136	531964,73	2199237,25
137	531942,77	2199169,20
138	531897,16	2199030,40
139	531874,02	2198962,75
140	531825,99	2198824,76
141	531801,68	2198757,53
142	531751,25	2198620,39
143	531725,77	2198553,61
144	531672,95	2198417,35
145	531646,31	2198351,03
146	531591,11	2198215,70
147	531563,33	2198149,87
148	531505,77	2198015,51
149	531476,84	2197950,17
150	531416,94	2197816,83
151	531386,89	2197752,02
152	531324,67	2197619,74
153	531293,48	2197555,47
154	531228,96	2197424,28

Обозначение характерных точек границ	Координаты МСК-52 зона 2	
	X	Y
155	531196,67	2197360,57
156	531129,86	2197230,53
157	531096,46	2197167,39
158	531027,40	2197038,53
159	530992,90	2196975,99
160	530921,60	2196848,36
161	530886,02	2196786,43
162	530812,49	2196660,04
163	530775,84	2196598,75
164	530700,11	2196473,66
165	530662,40	2196413,03
166	530584,50	2196289,27
167	530545,74	2196229,31
168	530465,69	2196106,93
169	530425,89	2196047,65
170	530343,71	2195926,69
171	530302,89	2195868,12
172	530218,61	2195748,60
173	530176,77	2195690,76
174	530090,42	2195572,73
175	530047,65	2195515,73
176	529959,18	2195399,11
177	529915,35	2195342,77
178	529824,92	2195227,81
179	529780,12	2195172,25
180	529687,70	2195058,88
181	529641,94	2195004,11
182	529547,55	2194892,38
183	529500,84	2194838,41
184	529404,52	2194728,34
185	529356,87	2194675,20
186	529258,64	2194566,82
187	529210,08	2194514,53
188	529109,98	2194407,88
189	529060,19	2194356,11
190	528958,55	2194251,55
191	528908,20	2194200,98
192	528804,42	2194097,89
193	528753,19	2194048,21
194	528647,64	2193946,94
195	528595,55	2193898,16

Обозначение характерных точек границ	Координаты МСК-52 зона 2	
	X	Y
196	528488,24	2193798,75
197	528435,31	2193750,89
198	528326,28	2193653,36
199	528272,53	2193606,44
200	528161,81	2193510,83
201	528107,25	2193464,85
202	527994,88	2193371,18
203	527939,25	2193325,94
204	527825,53	2193234,47
205	527769,40	2193190,43
206	527653,83	2193100,74
207	527596,94	2193057,68
208	527479,81	2192970,02
209	527422,18	2192927,96
210	527303,54	2192842,36
211	527245,19	2192801,31
212	527125,07	2192717,79
213	527066,01	2192677,77
214	526944,46	2192596,36
215	526884,71	2192557,38
216	526761,75	2192478,10
217	526701,00	2192439,96
218	526576,73	2192362,88
219	526515,95	2192326,18
220	526390,24	2192251,20
221	526327,96	2192215,07
222	526201,22	2192142,46
223	526138,71	2192107,64
224	526010,73	2192037,25
225	525947,62	2192003,52
226	525818,42	2191935,37
227	525754,75	2191902,76
228	525624,37	2191836,87
229	525560,15	2191805,38
230	525428,64	2191741,78
231	525363,88	2191711,41
232	525231,28	2191650,11
233	525166,00	2191620,88
234	525032,34	2191561,90
235	524966,56	2191533,82
236	524831,90	2191477,18

Обозначение характерных точек границ	Координаты МСК-52 зона 2	
	X	Y
237	524765,63	2191450,24
238	524630,01	2191395,97
239	524563,28	2191370,19
240	524426,73	2191318,29
241	524359,57	2191293,68
242	524222,13	2191244,17
243	524154,55	2191220,74
244	524016,27	2191173,63
245	523948,29	2191151,38
246	523809,21	2191106,70
247	523740,85	2191085,64
248	523601,00	2191043,38
249	523532,29	2191023,52
250	523391,73	2190983,71
251	523322,69	2190965,05
252	523181,45	2190927,70
253	523112,09	2190910,25
254	522970,22	2190875,37
255	522899,64	2190858,92
256	522882,28	2190854,91
257	522939,47	2190607,23
258	522946,72	2190575,82
259	522964,01	2190579,82
260	523036,23	2190596,65
261	523181,37	2190632,33
262	523252,32	2190650,17
263	523396,81	2190688,38
264	523467,43	2190707,46
265	523611,24	2190748,18
266	523681,52	2190768,50
267	523824,59	2190811,72
268	523894,51	2190833,26
269	524036,81	2190878,97
270	524106,34	2190901,73
271	524247,81	2190949,91
272	524316,94	2190973,88
273	524457,54	2191024,53
274	524526,24	2191049,69
275	524665,95	2191102,79
276	524734,19	2191129,15
277	524872,95	2191184,68

Обозначение характерных точек границ	Координаты МСК-52 зона 2	
	Х	Y
278	524940,73	2191212,22
279	525078,50	2191270,17
280	525145,79	2191298,89
281	525282,53	2191359,23
282	525349,30	2191389,12
283	525484,96	2191451,83
284	525551,20	2191482,89
285	525685,74	2191547,96
286	525751,44	2191580,17
287	525884,82	2191647,57
288	525949,96	2191680,93
289	526082,14	2191750,64
290	526146,68	2191785,13
291	526277,62	2191857,14
292	526341,56	2191892,76
293	526471,23	2191967,04
294	526534,88	2192003,97
295	526663,45	2192080,65
296	526725,69	2192118,22
297	526852,81	2192197,06
298	526914,93	2192236,06
299	527040,70	2192317,15
300	527101,83	2192357,03
301	527226,17	2192440,30
302	527286,60	2192481,25
303	527409,46	2192566,67
304	527469,18	2192608,67
305	527590,53	2192696,22
306	527649,50	2192739,26
307	527769,30	2192828,92
308	527827,52	2192872,97
309	527945,74	2192964,71
310	528003,18	2193009,78
311	528119,53	2193103,36
312	528176,42	2193149,62
313	528291,36	2193245,42
314	528347,19	2193292,47
315	528460,44	2193390,26
316	528515,44	2193438,28
317	528626,97	2193538,03
318	528681,13	2193587,00

Обозначение характерных точек границ	Координаты МСК-52 зона 2	
	Х	Y
319	528790,89	2193688,68
320	528844,19	2193738,59
321	528952,17	2193842,17
322	529004,59	2193893,00
323	529110,74	2193998,45
13	529162,26	2194050,19
Контур 4		
324	536002,29	2202928,39
325	535740,73	2204142,81
326	535558,67	2204129,59
327	535353,36	2204114,68
328	535612,02	2202913,71
329	535852,02	2202922,74
324	536002,29	2202928,39
Контур 5		
330	503957,55	2201508,12
331	503749,39	2202474,60
332	503496,35	2202465,08
333	503359,12	2202459,92
334	503570,18	2201479,99
335	503598,84	2201482,07
330	503957,55	2201508,12
Контур 6		
336	527582,01	2212965,40
337	527754,39	2213194,16
338	527740,82	2213204,39
339	527681,11	2213249,19
340	527560,31	2213337,57
341	527501,17	2213380,35
342	527378,85	2213466,60
343	527318,98	2213508,34
344	527195,16	2213592,45
345	527134,58	2213633,13
346	527009,31	2213715,07
347	526948,02	2213754,69
348	526821,35	2213834,43
349	526759,38	2213872,98
350	526631,33	2213950,50
351	526568,69	2213987,95
352	526439,31	2214063,22
353	526376,26	2214099,45

Обозначение характерных точек границ	Координаты МСК-52 зона 2	
	X	Y
354	526245,35	2214172,58
355	526181,46	2214207,82
356	526049,52	2214278,54
357	525985,02	2214312,66
358	525851,87	2214381,06
359	525786,79	2214414,05
360	525652,46	2214480,12
361	525586,81	2214511,96
362	525451,35	2214575,68
363	525385,15	2214606,38
364	525248,60	2214667,72
365	525181,88	2214697,25
366	525044,27	2214756,20
367	524977,05	2214784,57
368	524838,59	2214841,04
369	524770,71	2214868,30
370	524648,72	2214915,66
371	524561,37	2214688,09
372	524546,08	2214648,25
373	524664,92	2214602,12
374	524731,28	2214575,47
375	524866,64	2214520,27
376	524932,33	2214492,55
377	525066,87	2214434,92
378	525132,07	2214406,06
379	525265,59	2214346,09
380	525330,28	2214316,09
381	525462,72	2214253,80
382	525526,88	2214222,68
383	525658,21	2214158,09
384	525721,81	2214125,86
385	525852,00	2214058,98
386	525915,03	2214025,64
387	526044,03	2213956,51
388	526106,47	2213922,07
389	526234,50	2213850,55
390	526296,07	2213815,18
391	526422,58	2213741,58
392	526483,79	2213704,99
393	526608,99	2213629,20
394	526669,55	2213591,54

Обозначение характерных точек границ	Координаты МСК-52 зона 2	
	X	Y
395	526793,40	2213513,57
396	526853,30	2213474,86
397	526975,77	2213394,75
398	527034,98	2213355,00
399	527156,04	2213272,76
400	527214,55	2213231,98
401	527334,15	2213147,65
402	527391,94	2213105,85
403	527510,05	2213019,45
404	527568,47	2212975,61
336	527582,01	2212965,40
Сектор 56		
Набс от 315,00 м до 320,00 м		
Контур 1		
1	504709,01	2196192,42
2	504442,92	2197427,86
3	504105,29	2197303,94
4	504078,31	2197294,03
5	504347,30	2196045,14
1	504709,01	2196192,42
Контур 2		
6	503570,18	2201479,99
7	503359,12	2202459,92
8	502968,85	2202445,23
9	503182,81	2201451,85
10	503211,47	2201453,93
6	503570,18	2201479,99
Контур 3		
11	527848,02	2213318,41
12	527926,77	2213422,91
13	527909,60	2213435,85
14	527848,58	2213481,60
15	527728,68	2213569,29
16	527664,56	2213615,64
17	527543,15	2213701,23
18	527478,24	2213746,45
19	527355,35	2213829,90
20	527289,65	2213873,98
21	527165,33	2213955,29
22	527098,88	2213998,21
23	526973,14	2214077,33

Обозначение характерных точек границ	Координаты МСК-52 зона 2	
	X	Y
24	526905,96	2214119,09
25	526778,86	2214196,01
26	526710,96	2214236,58
27	526582,54	2214311,27
28	526514,13	2214350,55
29	526384,23	2214423,09
30	526314,96	2214461,27
31	526184,01	2214531,43
32	526114,08	2214568,40
33	525981,92	2214636,26
34	525911,36	2214672,00
35	525778,04	2214737,55
36	525706,87	2214772,05
37	525572,42	2214835,26
38	525500,65	2214868,52
39	525365,12	2214929,37
40	525292,79	2214961,37
41	525156,21	2215019,85
42	525083,34	2215050,58
43	524945,89	2215106,62
44	524872,33	2215136,13
45	524751,37	2215183,06
46	524648,72	2214915,66
47	524770,71	2214868,30
48	524838,59	2214841,04
49	524977,05	2214784,57
50	525044,27	2214756,20
51	525181,88	2214697,25
52	525248,60	2214667,72
53	525385,15	2214606,38
54	525451,35	2214575,68
55	525586,81	2214511,96
56	525652,46	2214480,12
57	525786,79	2214414,05
58	525851,87	2214381,06
59	525985,02	2214312,66
60	526049,52	2214278,54
61	526181,46	2214207,82
62	526245,35	2214172,58
63	526376,26	2214099,45
64	526439,31	2214063,22

Обозначение характерных точек границ	Координаты МСК-52 зона 2	
	X	Y
65	526568,69	2213987,95
66	526631,33	2213950,50
67	526759,38	2213872,98
68	526821,35	2213834,43
69	526948,02	2213754,69
70	527009,31	2213715,07
71	527134,58	2213633,13
72	527195,16	2213592,45
73	527318,98	2213508,34
74	527378,85	2213466,60
75	527501,17	2213380,35
76	527560,31	2213337,57
77	527681,11	2213249,19
78	527740,82	2213204,39
79	527754,39	2213194,16
11	527848,02	2213318,41
Контур 4		
80	529369,09	2193851,99
81	529479,33	2193965,48
82	529527,42	2194015,55
83	529629,05	2194123,84
84	529682,88	2194181,84
85	529782,60	2194291,89
86	529835,41	2194350,82
87	529933,20	2194462,59
88	529984,97	2194522,44
89	530080,79	2194635,90
90	530131,51	2194696,64
91	530225,33	2194811,75
92	530274,98	2194873,37
93	530366,79	2194990,10
94	530415,36	2195052,58
95	530505,17	2195170,97
96	530552,58	2195234,21
97	530640,25	2195354,07
98	530686,61	2195418,20
99	530772,17	2195539,57
100	530817,41	2195604,51
101	530900,84	2195727,35
102	530944,94	2195793,07
103	531026,21	2195917,35

Обозначение характерных точек границ	Координаты МСК-52 зона 2	
	X	Y
104	531069,16	2195983,83
105	531148,25	2196109,50
106	531190,03	2196176,72
107	531266,91	2196303,76
108	531307,51	2196371,70
109	531382,17	2196500,06
110	531421,58	2196568,71
111	531493,98	2196698,33
112	531532,19	2196767,65
113	531602,31	2196898,52
114	531639,30	2196968,50
115	531707,13	2197100,58
116	531742,90	2197171,19
117	531808,41	2197304,43
118	531842,95	2197375,66
119	531906,12	2197510,01
120	531939,41	2197581,84
121	532000,22	2197717,27
122	532032,25	2197789,67
123	532090,70	2197926,14
124	532121,46	2197999,09
125	532177,51	2198136,55
126	532206,99	2198210,03
127	532260,63	2198348,44
128	532288,84	2198422,43
129	532340,05	2198561,75
130	532366,96	2198636,22
131	532415,73	2198776,40
132	532441,33	2198851,34
133	532487,65	2198992,34
134	532511,95	2199067,72
135	532555,79	2199209,50
136	532578,77	2199285,29
137	532620,13	2199427,81
138	532641,79	2199503,99
139	532680,70	2199647,37
140	532700,97	2199723,75
141	532732,30	2199847,43
142	532751,55	2199924,66
143	532756,31	2199944,48
144	532790,38	2200089,94

Обозначение характерных точек границ	Координаты МСК-52 зона 2	
	X	Y
145	532807,88	2200166,57
146	532839,30	2200312,09
147	532855,56	2200389,48
148	532884,41	2200535,45
149	532899,31	2200613,08
150	532925,63	2200759,61
151	532939,16	2200837,46
152	532962,93	2200984,52
153	532975,11	2201062,70
154	532996,17	2201209,22
155	533006,54	2201284,19
156	533025,74	2201436,41
157	533034,70	2201510,76
158	533051,23	2201663,26
159	533058,91	2201738,05
160	533072,76	2201890,81
161	533079,17	2201966,20
162	533090,35	2202119,32
163	533095,26	2202192,14
164	533103,57	2202341,27
165	533107,37	2202417,04
166	533113,53	2202578,49
167	533115,69	2202645,15
168	533119,23	2202819,92
169	532880,14	2202810,93
170	532832,57	2202809,14
171	532829,35	2202652,26
172	532827,17	2202585,57
173	532821,11	2202427,23
174	532818,03	2202365,85
175	532809,30	2202208,67
176	532804,07	2202131,37
177	532793,47	2201986,79
178	532787,45	2201916,12
179	532773,58	2201763,29
180	532766,39	2201693,43
181	532750,24	2201544,35
182	532741,46	2201471,46
183	532722,70	2201322,65
184	532712,53	2201249,11
185	532691,33	2201101,78

Обозначение характерных точек границ	Координаты МСК-52 зона 2	
	X	Y
186	532680,04	2201029,43
187	532656,09	2200881,40
188	532643,56	2200809,40
189	532617,04	2200661,88
190	532603,25	2200590,12
191	532574,17	2200443,14
192	532559,13	2200371,62
193	532527,46	2200225,07
194	532511,29	2200154,38
195	532477,93	2200011,93
196	532473,25	2199992,42
197	532454,49	2199917,17
198	532422,75	2199791,95
199	532404,00	2199721,42
200	532365,94	2199581,14
201	532344,77	2199506,66
202	532303,10	2199363,16
203	532281,85	2199293,15
204	532237,68	2199150,38
205	532215,21	2199080,77
206	532168,55	2198938,78
207	532144,88	2198869,58
208	532095,74	2198728,41
209	532070,87	2198659,64
210	532019,27	2198519,34
211	531993,20	2198451,02
212	531939,16	2198311,63
213	531911,91	2198243,79
214	531855,44	2198105,35
215	531827,01	2198038,00
216	531768,13	2197900,56
217	531738,53	2197833,72
218	531677,26	2197697,32
219	531646,50	2197631,02
220	531582,85	2197495,70
221	531550,95	2197429,95
222	531484,94	2197295,76
223	531451,90	2197230,57
224	531383,56	2197097,55
225	531349,39	2197032,96
226	531278,73	2196901,14

Обозначение характерных точек границ	Координаты МСК-52 зона 2	
	X	Y
227	531243,44	2196837,16
228	531170,50	2196706,60
229	531134,09	2196643,24
230	531058,88	2196513,96
231	531021,37	2196451,26
232	530943,91	2196323,30
233	530905,32	2196261,26
234	530825,64	2196134,68
235	530785,97	2196073,33
236	530704,09	2195948,15
237	530663,36	2195887,50
238	530579,30	2195763,77
239	530537,53	2195703,85
240	530451,32	2195581,60
241	530408,51	2195522,41
242	530320,18	2195401,68
243	530276,41	2195343,35
244	530185,92	2195224,08
245	530141,07	2195166,44
246	530048,57	2195048,85
247	530002,73	2194992,00
248	529908,19	2194876,05
249	529861,36	2194820,00
250	529764,82	2194705,72
251	529717,02	2194650,50
252	529618,49	2194537,92
253	529569,74	2194483,54
254	529469,26	2194372,69
255	529419,57	2194319,18
256	529317,17	2194210,10
257	529266,27	2194157,18
258	529162,26	2194050,19
259	529110,74	2193998,45
260	529004,59	2193893,00
261	528952,17	2193842,17
262	528844,19	2193738,59
263	528790,89	2193688,68
264	528681,13	2193587,00
265	528626,97	2193538,03
266	528515,44	2193438,28
267	528460,44	2193390,26

Обозначение характерных точек границ	Координаты МСК-52 зона 2	
	X	Y
268	528347,19	2193292,47
269	528291,36	2193245,42
270	528176,42	2193149,62
271	528119,53	2193103,36
272	528003,18	2193009,78
273	527945,74	2192964,71
274	527827,52	2192872,97
275	527769,30	2192828,92
276	527649,50	2192739,26
277	527590,53	2192696,22
278	527469,18	2192608,67
279	527409,46	2192566,67
280	527286,60	2192481,25
281	527226,17	2192440,30
282	527101,83	2192357,03
283	527040,70	2192317,15
284	526914,93	2192236,06
285	526852,81	2192197,06
286	526725,69	2192118,22
287	526663,45	2192080,65
288	526534,88	2192003,97
289	526471,23	2191967,04
290	526341,56	2191892,76
291	526277,62	2191857,14
292	526146,68	2191785,13
293	526082,14	2191750,64
294	525949,96	2191680,93
295	525884,82	2191647,57
296	525751,44	2191580,17
297	525685,74	2191547,96
298	525551,20	2191482,89
299	525484,96	2191451,83
300	525349,30	2191389,12
301	525282,53	2191359,23
302	525145,79	2191298,89
303	525078,50	2191270,17
304	524940,73	2191212,22
305	524872,95	2191184,68
306	524734,19	2191129,15
307	524665,95	2191102,79
308	524526,24	2191049,69

Обозначение характерных точек границ	Координаты МСК-52 зона 2	
	X	Y
309	524457,54	2191024,53
310	524316,94	2190973,88
311	524247,81	2190949,91
312	524106,34	2190901,73
313	524036,81	2190878,97
314	523894,51	2190833,26
315	523824,59	2190811,72
316	523681,52	2190768,50
317	523611,24	2190748,18
318	523467,43	2190707,46
319	523396,81	2190688,38
320	523252,32	2190650,17
321	523181,37	2190632,33
322	523036,23	2190596,65
323	522964,01	2190579,82
324	522946,72	2190575,82
325	523011,15	2190296,73
326	523032,70	2190301,71
327	523106,53	2190318,95
328	523250,65	2190354,40
329	523327,45	2190373,75
330	523470,93	2190411,71
331	523547,39	2190432,39
332	523690,18	2190472,85
333	523766,27	2190494,87
334	523908,33	2190537,81
335	523984,03	2190561,15
336	524125,32	2190606,56
337	524200,60	2190631,22
338	524341,07	2190679,09
339	524415,91	2190705,06
340	524555,52	2190755,38
341	524629,90	2190782,65
342	524768,61	2190835,39
343	524842,50	2190863,96
344	524980,27	2190919,11
345	525053,65	2190948,96
346	525190,44	2191006,51
347	525263,29	2191037,64
348	525408,21	2191101,65
349	525471,35	2191129,97

Обозначение характерных точек границ	Координаты МСК-52 зона 2	
	X	Y
350	525615,13	2191196,49
351	525677,77	2191225,91
352	525820,36	2191294,93
353	525882,48	2191325,44
354	526023,85	2191396,94
355	526085,42	2191428,52
356	526225,52	2191502,48
357	526286,54	2191535,14
358	526425,33	2191611,53
359	526486,13	2191645,45
360	526623,20	2191724,05
361	526683,34	2191758,99
362	526810,95	2191835,11
363	526878,44	2191875,88
364	527004,61	2191954,17
365	527071,85	2191996,41
366	527196,68	2192076,91
367	527262,92	2192120,16
368	527386,32	2192202,83
369	527451,80	2192247,22
370	527573,74	2192332,03
371	527638,43	2192377,56
372	527758,88	2192464,49
373	527822,77	2192511,14
374	527941,67	2192600,15
375	528004,74	2192647,92
376	528122,07	2192738,99
377	528184,30	2192787,85
378	528299,81	2192880,78
379	528361,38	2192930,89
380	528475,47	2193026,00
381	528535,95	2193077,00
382	528648,35	2193174,08
383	528707,93	2193226,13
384	528818,62	2193325,16
385	528877,29	2193378,25
386	528986,24	2193479,19
387	529043,97	2193533,29
388	529151,14	2193636,12
389	529207,92	2193691,22
390	529313,27	2193795,91

Обозначение характерных точек границ	Координаты МСК-52 зона 2	
	X	Y
80	529369,09	2193851,99
Сектор 57		
Набс от 320,00 м до 325,00 м		
Контур 1		
1	529572,89	2193650,72
2	529685,61	2193766,75
3	529734,70	2193817,86
4	529845,56	2193936,03
5	529893,58	2193987,80
6	530002,36	2194107,89
7	530049,46	2194160,49
8	530156,13	2194282,46
9	530202,31	2194335,87
10	530306,83	2194459,68
11	530352,08	2194513,90
12	530454,42	2194639,51
13	530498,71	2194694,51
14	530598,85	2194821,89
15	530642,17	2194877,65
16	530740,13	2195006,83
17	530782,42	2195063,27
18	530878,05	2195194,06
19	530919,40	2195251,30
20	531012,73	2195383,75
21	531053,07	2195441,70
22	531144,08	2195575,75
23	531183,41	2195634,40
24	531272,06	2195770,02
25	531310,36	2195829,34
26	531396,63	2195966,49
27	531433,89	2196026,48
28	531517,76	2196165,10
29	531553,97	2196225,73
30	531635,40	2196365,80
31	531670,55	2196427,06
32	531749,51	2196568,52
33	531783,58	2196630,38
34	531860,08	2196773,20
35	531893,06	2196835,64
36	531967,05	2196979,77
37	531998,94	2197042,78

Обозначение характерных точек границ	Координаты МСК-52 зона 2	
	X	Y
38	532070,40	2197188,19
39	532101,19	2197251,74
40	532170,10	2197398,37
41	532199,77	2197462,45
42	532266,11	2197610,25
43	532294,66	2197674,85
44	532358,42	2197823,79
45	532385,84	2197888,87
46	532446,98	2198038,89
47	532473,26	2198104,44
48	532531,77	2198255,51
49	532556,90	2198321,51
50	532612,77	2198473,57
51	532636,75	2198539,99
52	532689,95	2198693,00
53	532712,76	2198759,84
54	532763,29	2198913,75
55	532784,93	2198980,98
56	532832,76	2199135,74
57	532853,23	2199203,34
58	532898,35	2199358,91
59	532917,64	2199426,85
60	532960,07	2199583,33
61	532978,13	2199651,44
62	533010,11	2199777,69
63	533029,86	2199856,89
64	533034,69	2199877,03
65	533071,78	2200035,52
66	533087,39	2200103,94
67	533121,61	2200262,57
68	533136,10	2200331,69
69	533167,53	2200490,80
70	533180,82	2200560,17
71	533209,46	2200719,82
72	533221,54	2200789,44
73	533245,81	2200939,61
74	533258,28	2201019,55
75	533279,81	2201169,32
76	533290,96	2201250,09
77	533310,01	2201401,28
78	533319,64	2201481,43

Обозначение характерных точек границ	Координаты МСК-52 зона 2	
	X	Y
79	533336,06	2201633,09
80	533344,30	2201713,48
81	533358,07	2201865,49
82	533364,60	2201942,21
83	533376,04	2202098,68
84	533381,26	2202176,28
85	533389,52	2202324,58
86	533393,61	2202406,09
87	533399,94	2202572,90
88	533402,06	2202639,20
89	533405,89	2202830,71
90	533270,41	2202825,61
91	533119,23	2202819,92
92	533115,69	2202645,15
93	533113,53	2202578,49
94	533107,37	2202417,04
95	533103,57	2202341,27
96	533095,26	2202192,14
97	533090,35	2202119,32
98	533079,17	2201966,20
99	533072,76	2201890,81
100	533058,91	2201738,05
101	533051,23	2201663,26
102	533034,70	2201510,76
103	533025,74	2201436,41
104	533006,54	2201284,19
105	532996,17	2201209,22
106	532975,11	2201062,70
107	532962,93	2200984,52
108	532939,16	2200837,46
109	532925,63	2200759,61
110	532899,31	2200613,08
111	532884,41	2200535,45
112	532855,56	2200389,48
113	532839,30	2200312,09
114	532807,88	2200166,57
115	532790,38	2200089,94
116	532756,31	2199944,48
117	532751,55	2199924,66
118	532732,30	2199847,43
119	532700,97	2199723,75

Обозначение характерных точек границ	Координаты МСК-52 зона 2	
	X	Y
120	532680,70	2199647,37
121	532641,79	2199503,99
122	532620,13	2199427,81
123	532578,77	2199285,29
124	532555,79	2199209,50
125	532511,95	2199067,72
126	532487,65	2198992,34
127	532441,33	2198851,34
128	532415,73	2198776,40
129	532366,96	2198636,22
130	532340,05	2198561,75
131	532288,84	2198422,43
132	532260,63	2198348,44
133	532206,99	2198210,03
134	532177,51	2198136,55
135	532121,46	2197999,09
136	532090,70	2197926,14
137	532032,25	2197789,67
138	532000,22	2197717,27
139	531939,41	2197581,84
140	531906,12	2197510,01
141	531842,95	2197375,66
142	531808,41	2197304,43
143	531742,90	2197171,19
144	531707,13	2197100,58
145	531639,30	2196968,50
146	531602,31	2196898,52
147	531532,19	2196767,65
148	531493,98	2196698,33
149	531421,58	2196568,71
150	531382,17	2196500,06
151	531307,51	2196371,70
152	531266,91	2196303,76
153	531190,03	2196176,72
154	531148,25	2196109,50
155	531069,16	2195983,83
156	531026,21	2195917,35
157	530944,94	2195793,07
158	530900,84	2195727,35
159	530817,41	2195604,51
160	530772,17	2195539,57

Обозначение характерных точек границ	Координаты МСК-52 зона 2	
	X	Y
161	530686,61	2195418,20
162	530640,25	2195354,07
163	530552,58	2195234,21
164	530505,17	2195170,97
165	530415,36	2195052,58
166	530366,79	2194990,10
167	530274,98	2194873,37
168	530225,33	2194811,75
169	530131,51	2194696,64
170	530080,79	2194635,90
171	529984,97	2194522,44
172	529933,20	2194462,59
173	529835,41	2194350,82
174	529782,60	2194291,89
175	529682,88	2194181,84
176	529629,05	2194123,84
177	529527,42	2194015,55
178	529479,33	2193965,48
179	529369,09	2193851,99
180	529313,27	2193795,91
181	529207,92	2193691,22
182	529151,14	2193636,12
183	529043,97	2193533,29
184	528986,24	2193479,19
185	528877,29	2193378,25
186	528818,62	2193325,16
187	528707,93	2193226,13
188	528648,35	2193174,08
189	528535,95	2193077,00
190	528475,47	2193026,00
191	528361,38	2192930,89
192	528299,81	2192880,78
193	528184,30	2192787,85
194	528122,07	2192738,99
195	528004,74	2192647,92
196	527941,67	2192600,15
197	527822,77	2192511,14
198	527758,88	2192464,49
199	527638,43	2192377,56
200	527573,74	2192332,03
201	527451,80	2192247,22

Обозначение характерных точек границ	Координаты МСК-52 зона 2	
	X	Y
202	527386,32	2192202,83
203	527262,92	2192120,16
204	527196,68	2192076,91
205	527071,85	2191996,41
206	527004,61	2191954,17
207	526878,44	2191875,88
208	526810,95	2191835,11
209	526683,34	2191758,99
210	526623,20	2191724,05
211	526486,13	2191645,45
212	526425,33	2191611,53
213	526286,54	2191535,14
214	526225,52	2191502,48
215	526085,42	2191428,52
216	526023,85	2191396,94
217	525882,48	2191325,44
218	525820,36	2191294,93
219	525677,77	2191225,91
220	525615,13	2191196,49
221	525471,35	2191129,97
222	525408,21	2191101,65
223	525263,29	2191037,64
224	525190,44	2191006,51
225	525053,65	2190948,96
226	524980,27	2190919,11
227	524842,50	2190863,96
228	524768,61	2190835,39
229	524629,90	2190782,65
230	524555,52	2190755,38
231	524415,91	2190705,06
232	524341,07	2190679,09
233	524200,60	2190631,22
234	524125,32	2190606,56
235	523984,03	2190561,15
236	523908,33	2190537,81
237	523766,27	2190494,87
238	523690,18	2190472,85
239	523547,39	2190432,39
240	523470,93	2190411,71
241	523327,45	2190373,75
242	523250,65	2190354,40

Обозначение характерных точек границ	Координаты МСК-52 зона 2	
	X	Y
243	523106,53	2190318,95
244	523032,70	2190301,71
245	523011,15	2190296,73
246	523020,01	2190258,34
247	523075,58	2190017,64
248	523097,20	2190022,64
249	523172,67	2190040,26
250	523329,89	2190078,96
251	523398,45	2190096,25
252	523554,98	2190137,69
253	523623,22	2190156,18
254	523779,01	2190200,34
255	523846,92	2190220,02
256	524001,91	2190266,90
257	524069,46	2190287,75
258	524223,62	2190337,33
259	524290,79	2190359,36
260	524444,06	2190411,62
261	524510,84	2190434,81
262	524663,18	2190489,74
263	524729,53	2190514,10
264	524880,89	2190571,68
265	524946,81	2190597,19
266	525097,15	2190657,41
267	525162,61	2190684,06
268	525311,87	2190746,89
269	525376,86	2190774,69
270	525525,00	2190840,11
271	525589,50	2190869,03
272	525736,47	2190937,03
273	525800,45	2190967,08
274	525946,22	2191037,63
275	526009,67	2191068,79
276	526154,18	2191141,88
277	526217,07	2191174,14
278	526360,29	2191249,73
279	526422,61	2191283,09
280	526564,49	2191361,17
281	526626,53	2191395,79
282	526766,72	2191476,16
283	526828,09	2191511,82

Обозначение характерных точек границ	Координаты МСК-52 зона 2	
	X	Y
284	526967,26	2191594,88
285	527027,50	2191631,29
286	527165,17	2191716,74
287	527225,14	2191754,44
288	527361,29	2191842,28
289	527420,40	2191880,90
290	527555,00	2191971,11
291	527613,44	2192010,75
292	527746,44	2192103,29
293	527804,17	2192143,95
294	527935,55	2192238,80
295	527992,56	2192280,46
296	528122,26	2192377,58
297	528178,53	2192420,23
298	528306,51	2192519,61
299	528362,04	2192563,23
300	528488,11	2192664,70
301	528543,02	2192709,41
302	528667,45	2192813,19
303	528721,42	2192858,72
304	528844,03	2192964,66
305	528897,19	2193011,13
306	529017,93	2193119,19
307	529070,28	2193166,58
308	529189,11	2193276,73
309	529240,62	2193325,03
310	529357,51	2193437,23
311	529408,17	2193486,42
312	529523,09	2193600,65
1	529572,89	2193650,72
Контур 2		
313	527926,77	2213422,91
314	528099,15	2213651,67
315	528081,84	2213664,71
316	528019,54	2213711,42
317	527888,71	2213807,07
318	527831,49	2213848,41
319	527699,01	2213941,76
320	527641,07	2213982,09
321	527506,99	2214073,12
322	527448,36	2214112,44

Обозначение характерных точек границ	Координаты МСК-52 зона 2	
	X	Y
323	527312,70	2214201,11
324	527253,39	2214239,40
325	527116,21	2214325,69
326	527056,24	2214362,93
327	526917,57	2214446,82
328	526856,96	2214483,01
329	526716,85	2214564,47
330	526655,78	2214599,50
331	526514,11	2214678,59
332	526452,28	2214712,64
333	526309,41	2214789,16
334	526246,99	2214822,13
335	526102,81	2214896,14
336	526039,83	2214928,01
337	525894,37	2214999,49
338	525830,84	2215030,26
339	525684,16	2215099,20
340	525620,11	2215128,85
341	525472,25	2215195,22
342	525407,68	2215223,75
343	525258,69	2215287,52
344	525193,63	2215314,93
345	525043,64	2215376,05
346	524978,00	2215402,36
347	524854,02	2215450,47
348	524835,07	2215401,10
349	524751,37	2215183,06
350	524872,33	2215136,13
351	524945,89	2215106,62
352	525083,34	2215050,58
353	525156,21	2215019,85
354	525292,79	2214961,37
355	525365,12	2214929,37
356	525500,65	2214868,52
357	525572,42	2214835,26
358	525706,87	2214772,05
359	525778,04	2214737,55
360	525911,36	2214672,00
361	525981,92	2214636,26
362	526114,08	2214568,40
363	526184,01	2214531,43

Обозначение характерных точек границ	Координаты МСК-52 зона 2	
	X	Y
364	526314,96	2214461,27
365	526384,23	2214423,09
366	526514,13	2214350,55
367	526582,54	2214311,27
368	526710,96	2214236,58
369	526778,86	2214196,01
370	526905,96	2214119,09
371	526973,14	2214077,33
372	527098,88	2213998,21
373	527165,33	2213955,29
374	527289,65	2213873,98
375	527355,35	2213829,90
376	527478,24	2213746,45
377	527543,15	2213701,23
378	527664,56	2213615,64
379	527728,68	2213569,29
380	527848,58	2213481,60
381	527909,60	2213435,85
313	527926,77	2213422,91
Сектор 58		
Набс от 325,00 м до 330,00 м		
Контур 1		
1	529776,69	2193449,45
2	529891,89	2193568,02
3	529941,99	2193620,18
4	530055,25	2193740,90
5	530104,28	2193793,77
6	530215,42	2193916,45
7	530263,52	2193970,16
8	530372,50	2194094,77
9	530419,66	2194149,31
10	530526,45	2194275,80
11	530572,65	2194331,16
12	530677,21	2194459,49
13	530722,44	2194515,65
14	530824,75	2194645,79
15	530868,99	2194702,73
16	530969,06	2194834,69
17	531012,25	2194892,33
18	531109,95	2195025,95
19	531152,18	2195084,40

Обозначение характерных точек границ	Координаты МСК-52 зона 2	
	X	Y
20	531247,54	2195219,71
21	531288,74	2195278,89
22	531381,72	2195415,84
23	531421,88	2195475,73
24	531512,46	2195614,28
25	531551,57	2195674,86
26	531639,71	2195814,98
27	531677,76	2195876,23
28	531763,44	2196017,86
29	531800,42	2196079,77
30	531883,62	2196222,87
31	531919,51	2196285,42
32	532000,19	2196429,94
33	532034,98	2196493,10
34	532113,13	2196639,02
35	532146,82	2196702,78
36	532222,41	2196850,04
37	532257,23	2196918,88
38	532327,99	2197062,92
39	532361,60	2197132,37
40	532429,84	2197277,62
41	532462,23	2197347,64
42	532527,92	2197494,07
43	532559,08	2197564,64
44	532622,21	2197712,19
45	532652,14	2197783,29
46	532712,68	2197931,92
47	532741,36	2198003,53
48	532799,30	2198153,19
49	532826,73	2198225,29
50	532882,05	2198375,94
51	532908,21	2198448,51
52	532960,89	2198600,10
53	532985,79	2198673,11
54	533035,81	2198825,60
55	533059,43	2198899,03
56	533106,79	2199052,36
57	533129,12	2199126,19
58	533173,79	2199280,33
59	533194,83	2199354,54
60	533236,84	2199509,55

Обозначение характерных точек границ	Координаты МСК-52 зона 2	
	X	Y
61	533256,54	2199583,97
62	533290,59	2199718,64
63	533308,19	2199789,23
64	533314,24	2199814,45
65	533350,94	2199971,36
66	533367,97	2200046,19
67	533401,84	2200203,33
68	533416,65	2200273,91
69	533448,75	2200436,43
70	533462,32	2200507,27
71	533491,58	2200670,34
72	533503,92	2200741,42
73	533530,33	2200904,99
74	533541,44	2200976,41
75	533564,90	2201139,78
76	533574,83	2201211,86
77	533595,52	2201376,33
78	533604,13	2201448,05
79	533620,89	2201602,83
80	533629,31	2201684,90
81	533643,38	2201840,15
82	533650,37	2201922,50
83	533661,73	2202078,13
84	533667,05	2202156,92
85	533675,96	2202317,41
86	533679,78	2202393,91
87	533686,11	2202560,55
88	533688,43	2202632,90
89	533692,56	2202841,49
90	533660,68	2202840,30
91	533405,89	2202830,71
92	533402,06	2202639,20
93	533399,94	2202572,90
94	533393,61	2202406,09
95	533389,52	2202324,58
96	533381,26	2202176,28
97	533376,04	2202098,68
98	533364,60	2201942,21
99	533358,07	2201865,49
100	533344,30	2201713,48
101	533336,06	2201633,09

Обозначение характерных точек границ	Координаты МСК-52 зона 2	
	X	Y
102	533319,64	2201481,43
103	533310,01	2201401,28
104	533290,96	2201250,09
105	533279,81	2201169,32
106	533258,28	2201019,55
107	533245,81	2200939,61
108	533221,54	2200789,44
109	533209,46	2200719,82
110	533180,82	2200560,17
111	533167,53	2200490,80
112	533136,10	2200331,69
113	533121,61	2200262,57
114	533087,39	2200103,94
115	533071,78	2200035,52
116	533034,69	2199877,03
117	533029,86	2199856,89
118	533010,11	2199777,69
119	532978,13	2199651,44
120	532960,07	2199583,33
121	532917,64	2199426,85
122	532898,35	2199358,91
123	532853,23	2199203,34
124	532832,76	2199135,74
125	532784,93	2198980,98
126	532763,29	2198913,75
127	532712,76	2198759,84
128	532689,95	2198693,00
129	532636,75	2198539,99
130	532612,77	2198473,57
131	532556,90	2198321,51
132	532531,77	2198255,51
133	532473,26	2198104,44
134	532446,98	2198038,89
135	532385,84	2197888,87
136	532358,42	2197823,79
137	532294,66	2197674,85
138	532266,11	2197610,25
139	532199,77	2197462,45
140	532170,10	2197398,37
141	532101,19	2197251,74
142	532070,40	2197188,19

Обозначение характерных точек границ	Координаты МСК-52 зона 2	
	X	Y
143	531998,94	2197042,78
144	531967,05	2196979,77
145	531893,06	2196835,64
146	531860,08	2196773,20
147	531783,58	2196630,38
148	531749,51	2196568,52
149	531670,55	2196427,06
150	531635,40	2196365,80
151	531553,97	2196225,73
152	531517,76	2196165,10
153	531433,89	2196026,48
154	531396,63	2195966,49
155	531310,36	2195829,34
156	531272,06	2195770,02
157	531183,41	2195634,40
158	531144,08	2195575,75
159	531053,07	2195441,70
160	531012,73	2195383,75
161	530919,40	2195251,30
162	530878,05	2195194,06
163	530782,42	2195063,27
164	530740,13	2195006,83
165	530642,17	2194877,65
166	530598,85	2194821,89
167	530498,71	2194694,51
168	530454,42	2194639,51
169	530352,08	2194513,90
170	530306,83	2194459,68
171	530202,31	2194335,87
172	530156,13	2194282,46
173	530049,46	2194160,49
174	530002,36	2194107,89
175	529893,58	2193987,80
176	529845,56	2193936,03
177	529734,70	2193817,86
178	529685,61	2193766,75
179	529572,89	2193650,72
180	529523,09	2193600,65
181	529408,17	2193486,42
182	529357,51	2193437,23
183	529240,62	2193325,03

Обозначение характерных точек границ	Координаты МСК-52 зона 2	
	X	Y
184	529189,11	2193276,73
185	529070,28	2193166,58
186	529017,93	2193119,19
187	528897,19	2193011,13
188	528844,03	2192964,66
189	528721,42	2192858,72
190	528667,45	2192813,19
191	528543,02	2192709,41
192	528488,11	2192664,70
193	528362,04	2192563,23
194	528306,51	2192519,61
195	528178,53	2192420,23
196	528122,26	2192377,58
197	527992,56	2192280,46
198	527935,55	2192238,80
199	527804,17	2192143,95
200	527746,44	2192103,29
201	527613,44	2192010,75
202	527555,00	2191971,11
203	527420,40	2191880,90
204	527361,29	2191842,28
205	527225,14	2191754,44
206	527165,17	2191716,74
207	527027,50	2191631,29
208	526967,26	2191594,88
209	526828,09	2191511,82
210	526766,72	2191476,16
211	526626,53	2191395,79
212	526564,49	2191361,17
213	526422,61	2191283,09
214	526360,29	2191249,73
215	526217,07	2191174,14
216	526154,18	2191141,88
217	526009,67	2191068,79
218	525946,22	2191037,63
219	525800,45	2190967,08
220	525736,47	2190937,03
221	525589,50	2190869,03
222	525525,00	2190840,11
223	525376,86	2190774,69
224	525311,87	2190746,89

Обозначение характерных точек границ	Координаты МСК-52 зона 2	
	X	Y
225	525162,61	2190684,06
226	525097,15	2190657,41
227	524946,81	2190597,19
228	524880,89	2190571,68
229	524729,53	2190514,10
230	524663,18	2190489,74
231	524510,84	2190434,81
232	524444,06	2190411,62
233	524290,79	2190359,36
234	524223,62	2190337,33
235	524069,46	2190287,75
236	524001,91	2190266,90
237	523846,92	2190220,02
238	523779,01	2190200,34
239	523623,22	2190156,18
240	523554,98	2190137,69
241	523398,45	2190096,25
242	523329,89	2190078,96
243	523172,67	2190040,26
244	523097,20	2190022,64
245	523075,58	2190017,64
246	523100,56	2189909,46
247	523140,02	2189738,56
248	523161,70	2189743,56
249	523238,80	2189761,56
250	523399,46	2189801,10
251	523469,44	2189818,75
252	523629,39	2189861,09
253	523699,05	2189879,96
254	523858,24	2189925,09
255	523927,56	2189945,17
256	524085,93	2189993,07
257	524154,89	2190014,35
258	524312,40	2190065,01
259	524380,99	2190087,49
260	524537,60	2190140,89
261	524605,77	2190164,57
262	524761,43	2190220,69
263	524829,17	2190245,55
264	524983,83	2190304,39
265	525051,12	2190330,43

Обозначение характерных точек границ	Координаты МСК-52 зона 2	
	X	Y
266	525204,73	2190391,95
267	525271,57	2190419,16
268	525424,08	2190483,35
269	525490,43	2190511,73
270	525641,79	2190578,57
271	525707,64	2190608,10
272	525857,81	2190677,57
273	525923,14	2190708,25
274	526072,07	2190780,33
275	526136,85	2190812,14
276	526284,51	2190886,81
277	526348,72	2190919,75
278	526495,06	2190996,99
279	526558,95	2191031,18
280	526703,65	2191110,82
281	526766,93	2191146,12
282	526910,54	2191228,45
283	526972,84	2191264,65
284	527115,02	2191349,50
285	527176,57	2191386,70
286	527317,22	2191474,00
287	527378,42	2191512,47
288	527517,52	2191602,21
289	527577,89	2191641,65
290	527715,41	2191733,80
291	527775,07	2191774,28
292	527910,96	2191868,82
293	527969,92	2191910,34
294	528104,13	2192007,23
295	528162,35	2192049,77
296	528294,86	2192149,00
297	528352,33	2192192,55
298	528483,08	2192294,07
299	528539,78	2192338,62
300	528668,61	2192442,30
301	528724,66	2192487,93
302	528851,79	2192593,95
303	528906,90	2192640,45
304	529032,16	2192748,68
305	529086,45	2192796,13
306	529209,80	2192906,52

Обозначение характерных точек границ	Координаты МСК-52 зона 2	
	X	Y
307	529263,26	2192954,91
308	529384,67	2193067,45
309	529437,27	2193116,76
310	529556,69	2193231,40
311	529608,43	2193281,62
312	529725,83	2193398,32
1	529776,69	2193449,45
Контур 2		
313	528192,82	2213775,97
314	528271,53	2213880,42
315	528250,04	2213896,61
316	528190,50	2213941,24
317	528056,84	2214038,96
318	527998,41	2214081,18
319	527863,07	2214176,55
320	527803,91	2214217,74
321	527666,92	2214310,74
322	527607,06	2214350,89
323	527468,47	2214441,48
324	527407,91	2214480,58
325	527267,76	2214568,74
326	527251,97	2214578,55
327	527206,53	2214606,78
328	527069,12	2214689,90
329	527002,97	2214729,44
330	526859,83	2214812,66
331	526797,44	2214848,46
332	526652,73	2214929,24
333	526589,60	2214964,02
334	526443,64	2215042,19
335	526379,90	2215075,86
336	526232,60	2215151,47
337	526168,29	2215184,02
338	526019,69	2215257,05
339	525954,82	2215288,48
340	525804,97	2215358,90
341	525739,56	2215389,19
342	525588,50	2215456,99
343	525522,58	2215486,13
344	525370,36	2215551,29
345	525303,93	2215579,27

Обозначение характерных точек границ	Координаты МСК-52 зона 2	
	X	Y
346	525150,68	2215641,73
347	525083,67	2215668,59
348	524956,67	2215717,88
349	524854,02	2215450,47
350	524978,00	2215402,36
351	525043,64	2215376,05
352	525193,63	2215314,93
353	525258,69	2215287,52
354	525407,68	2215223,75
355	525472,25	2215195,22
356	525620,11	2215128,85
357	525684,16	2215099,20
358	525830,84	2215030,26
359	525894,37	2214999,49
360	526039,83	2214928,01
361	526102,81	2214896,14
362	526246,99	2214822,13
363	526309,41	2214789,16
364	526452,28	2214712,64
365	526514,11	2214678,59
366	526655,78	2214599,50
367	526716,85	2214564,47
368	526856,96	2214483,01
369	526917,57	2214446,82
370	527056,24	2214362,93
371	527116,21	2214325,69
372	527253,39	2214239,40
373	527312,70	2214201,11
374	527448,36	2214112,44
375	527506,99	2214073,12
376	527641,07	2213982,09
377	527699,01	2213941,76
378	527831,49	2213848,41
379	527888,71	2213807,07
380	528019,54	2213711,42
381	528081,84	2213664,71
382	528099,15	2213651,67
313	528192,82	2213775,97
Сектор 59		
Набс от 330,00 м до 335,00 м		
Контур 1		

Обозначение характерных точек границ	Координаты МСК-52 зона 2	
	X	Y
1	529984,12	2193251,87
2	530098,17	2193369,30
3	530152,84	2193426,25
4	530264,93	2193545,77
5	530318,49	2193603,56
6	530428,48	2193725,01
7	530481,02	2193783,72
8	530588,87	2193907,08
9	530640,38	2193966,69
10	530746,06	2194091,92
11	530796,52	2194152,42
12	530900,00	2194279,47
13	530949,40	2194340,85
14	531050,65	2194469,68
15	531098,96	2194531,91
16	531197,99	2194662,55
17	531245,17	2194725,56
18	531341,86	2194857,85
19	531387,98	2194921,72
20	531482,35	2195055,68
21	531527,34	2195120,35
22	531619,36	2195255,93
23	531663,21	2195321,38
24	531752,85	2195458,55
25	531795,56	2195524,75
26	531882,79	2195663,46
27	531924,33	2195730,40
28	532009,13	2195870,61
29	532049,50	2195938,26
30	532131,83	2196079,93
31	532171,02	2196148,29
32	532250,87	2196291,37
33	532288,85	2196360,38
34	532366,19	2196504,84
35	532402,97	2196574,51
36	532477,77	2196720,30
37	532513,33	2196790,60
38	532585,58	2196937,66
39	532619,90	2197008,57
40	532689,57	2197156,88
41	532722,65	2197228,38

Обозначение характерных точек границ	Координаты МСК-52 зона 2	
	X	Y
42	532789,73	2197377,88
43	532821,55	2197449,94
44	532886,01	2197600,59
45	532916,57	2197673,20
46	532978,39	2197824,95
47	533007,68	2197898,08
48	533066,84	2198050,88
49	533094,85	2198124,51
50	533151,33	2198278,32
51	533178,05	2198352,42
52	533231,84	2198507,19
53	533257,26	2198581,75
54	533308,34	2198737,44
55	533332,46	2198812,43
56	533380,81	2198968,98
57	533403,62	2199044,38
58	533449,23	2199201,75
59	533470,71	2199277,52
60	533513,61	2199435,78
61	533533,73	2199511,80
62	533568,47	2199649,18
63	533586,48	2199721,44
64	533592,66	2199747,15
65	533630,09	2199907,21
66	533647,51	2199983,71
67	533682,08	2200144,09
68	533698,22	2200221,15
69	533729,97	2200382,06
70	533744,76	2200459,39
71	533773,71	2200620,85
72	533787,14	2200698,42
73	533813,27	2200860,40
74	533825,36	2200938,28
75	533848,59	2201100,20
76	533859,36	2201178,61
77	533879,83	2201341,53
78	533889,18	2201419,65
79	533906,81	2201583,01
80	533914,32	2201656,38
81	533929,58	2201825,08
82	533935,82	2201898,71

Обозначение характерных точек границ	Координаты МСК-52 зона 2	
	X	Y
83	533947,42	2202057,57
84	533953,10	2202141,92
85	533961,94	2202301,29
86	533965,99	2202382,52
87	533971,97	2202539,09
88	533974,97	2202632,86
89	533978,19	2202792,86
90	533979,15	2202852,28
91	533692,56	2202841,49
92	533688,43	2202632,90
93	533686,11	2202560,55
94	533679,78	2202393,91
95	533675,96	2202317,41
96	533667,05	2202156,92
97	533661,73	2202078,13
98	533650,37	2201922,50
99	533643,38	2201840,15
100	533629,31	2201684,90
101	533620,89	2201602,83
102	533604,13	2201448,05
103	533595,52	2201376,33
104	533574,83	2201211,86
105	533564,90	2201139,78
106	533541,44	2200976,41
107	533530,33	2200904,99
108	533503,92	2200741,42
109	533491,58	2200670,34
110	533462,32	2200507,27
111	533448,75	2200436,43
112	533416,65	2200273,91
113	533401,84	2200203,33
114	533367,97	2200046,19
115	533350,94	2199971,36
116	533314,24	2199814,45
117	533308,19	2199789,23
118	533290,59	2199718,64
119	533256,54	2199583,97
120	533236,84	2199509,55
121	533194,83	2199354,54
122	533173,79	2199280,33
123	533129,12	2199126,19

Обозначение характерных точек границ	Координаты МСК-52 зона 2	
	X	Y
124	533106,79	2199052,36
125	533059,43	2198899,03
126	533035,81	2198825,60
127	532985,79	2198673,11
128	532960,89	2198600,10
129	532908,21	2198448,51
130	532882,05	2198375,94
131	532826,73	2198225,29
132	532799,30	2198153,19
133	532741,36	2198003,53
134	532712,68	2197931,92
135	532652,14	2197783,29
136	532622,21	2197712,19
137	532559,08	2197564,64
138	532527,92	2197494,07
139	532462,23	2197347,64
140	532429,84	2197277,62
141	532361,60	2197132,37
142	532327,99	2197062,92
143	532257,23	2196918,88
144	532222,41	2196850,04
145	532146,82	2196702,78
146	532113,13	2196639,02
147	532034,98	2196493,10
148	532000,19	2196429,94
149	531919,51	2196285,42
150	531883,62	2196222,87
151	531800,42	2196079,77
152	531763,44	2196017,86
153	531677,76	2195876,23
154	531639,71	2195814,98
155	531551,57	2195674,86
156	531512,46	2195614,28
157	531421,88	2195475,73
158	531381,72	2195415,84
159	531288,74	2195278,89
160	531247,54	2195219,71
161	531152,18	2195084,40
162	531109,95	2195025,95
163	531012,25	2194892,33
164	530969,06	2194834,69

Обозначение характерных точек границ	Координаты МСК-52 зона 2	
	X	Y
165	530868,99	2194702,73
166	530824,75	2194645,79
167	530722,44	2194515,65
168	530677,21	2194459,49
169	530572,65	2194331,16
170	530526,45	2194275,80
171	530419,66	2194149,31
172	530372,50	2194094,77
173	530263,52	2193970,16
174	530215,42	2193916,45
175	530104,28	2193793,77
176	530055,25	2193740,90
177	529941,99	2193620,18
178	529891,89	2193568,02
179	529776,69	2193449,45
180	529725,83	2193398,32
181	529608,43	2193281,62
182	529556,69	2193231,40
183	529437,27	2193116,76
184	529384,67	2193067,45
185	529263,26	2192954,91
186	529209,80	2192906,52
187	529086,45	2192796,13
188	529032,16	2192748,68
189	528906,90	2192640,45
190	528851,79	2192593,95
191	528724,66	2192487,93
192	528668,61	2192442,30
193	528539,78	2192338,62
194	528483,08	2192294,07
195	528352,33	2192192,55
196	528294,86	2192149,00
197	528162,35	2192049,77
198	528104,13	2192007,23
199	527969,92	2191910,34
200	527910,96	2191868,82
201	527775,07	2191774,28
202	527715,41	2191733,80
203	527577,89	2191641,65
204	527517,52	2191602,21
205	527378,42	2191512,47

Обозначение характерных точек границ	Координаты МСК-52 зона 2	
	X	Y
206	527317,22	2191474,00
207	527176,57	2191386,70
208	527115,02	2191349,50
209	526972,84	2191264,65
210	526910,54	2191228,45
211	526766,93	2191146,12
212	526703,65	2191110,82
213	526558,95	2191031,18
214	526495,06	2190996,99
215	526348,72	2190919,75
216	526284,51	2190886,81
217	526136,85	2190812,14
218	526072,07	2190780,33
219	525923,14	2190708,25
220	525857,81	2190677,57
221	525707,64	2190608,10
222	525641,79	2190578,57
223	525490,43	2190511,73
224	525424,08	2190483,35
225	525271,57	2190419,16
226	525204,73	2190391,95
227	525051,12	2190330,43
228	524983,83	2190304,39
229	524829,17	2190245,55
230	524761,43	2190220,69
231	524605,77	2190164,57
232	524537,60	2190140,89
233	524380,99	2190087,49
234	524312,40	2190065,01
235	524154,89	2190014,35
236	524085,93	2189993,07
237	523927,56	2189945,17
238	523858,24	2189925,09
239	523699,05	2189879,96
240	523629,39	2189861,09
241	523469,44	2189818,75
242	523399,46	2189801,10
243	523238,80	2189761,56
244	523161,70	2189743,56
245	523140,02	2189738,56
246	523181,11	2189560,57

Обозначение характерных точек границ	Координаты МСК-52 зона 2	
	X	Y
247	523204,45	2189459,47
248	523231,25	2189465,65
249	523309,96	2189484,07
250	523469,02	2189523,25
251	523545,44	2189542,55
252	523703,80	2189584,50
253	523779,86	2189605,13
254	523937,47	2189649,83
255	524013,16	2189671,79
256	524169,96	2189719,24
257	524245,26	2189742,51
258	524401,20	2189792,69
259	524476,09	2189817,27
260	524631,14	2189870,16
261	524705,58	2189896,05
262	524859,67	2189951,64
263	524933,66	2189978,82
264	525086,76	2190037,09
265	525160,26	2190065,56
266	525312,32	2190126,49
267	525385,31	2190156,24
268	525536,28	2190219,81
269	525608,75	2190250,83
270	525758,58	2190317,03
271	525830,50	2190349,31
272	525979,16	2190418,12
273	526050,50	2190451,65
274	526197,93	2190523,03
275	526268,68	2190557,80
276	526414,84	2190631,75
277	526484,97	2190667,75
278	526629,82	2190744,24
279	526699,52	2190781,57
280	526842,81	2190860,47
281	526911,85	2190899,01
282	527053,98	2190980,53
283	527122,06	2191020,11
284	527262,78	2191104,12
285	527330,06	2191144,82
286	527469,27	2191231,26
287	527536,08	2191273,29

Обозначение характерных точек границ	Координаты МСК-52 зона 2	
	X	Y
288	527673,76	2191362,14
289	527739,70	2191405,25
290	527875,81	2191496,49
291	527940,99	2191540,75
292	528075,48	2191634,35
293	528139,88	2191679,73
294	528272,72	2191775,67
295	528336,32	2191822,17
296	528467,46	2191920,42
297	528530,24	2191968,02
298	528659,65	2192068,53
299	528721,58	2192117,23
300	528849,12	2192219,90
301	528910,30	2192269,75
302	529036,12	2192374,72
303	529096,32	2192425,54
304	529220,29	2192532,69
305	529279,59	2192584,56
306	529401,68	2192693,86
307	529460,07	2192746,75
308	529580,22	2192858,16
309	529637,68	2192912,07
310	529755,88	2193025,56
311	529812,38	2193080,46
312	529928,58	2193195,99
1	529984,12	2193251,87
Контур 2		
313	528271,53	2213880,42
314	528443,91	2214109,17
315	528422,18	2214125,55
316	528357,28	2214174,15
317	528224,97	2214270,86
318	528161,10	2214316,96
319	528027,13	2214411,34
320	527962,46	2214456,33
321	527826,86	2214548,36
322	527761,42	2214592,21
323	527624,23	2214681,86
324	527558,04	2214724,56
325	527419,31	2214811,80
326	527352,38	2214853,34

Обозначение характерных точек границ	Координаты МСК-52 зона 2	
	X	Y
327	527212,14	2214938,14
328	527144,50	2214978,51
329	527002,81	2215060,85
330	526934,57	2215099,98
331	526791,36	2215179,89
332	526722,35	2215217,87
333	526577,87	2215295,22
334	526508,21	2215331,99
335	526362,40	2215406,81
336	526292,10	2215442,36
337	526145,01	2215514,61
338	526074,11	2215548,93
339	525925,78	2215618,61
340	525854,28	2215651,69
341	525704,76	2215718,77
342	525632,70	2215750,59
343	525482,03	2215815,05
344	525409,42	2215845,61
345	525257,72	2215907,41
346	525184,50	2215936,73
347	525059,31	2215985,28
348	524956,67	2215717,88
349	525083,67	2215668,59
350	525150,68	2215641,73
351	525303,93	2215579,27
352	525370,36	2215551,29
353	525522,58	2215486,13
354	525588,50	2215456,99
355	525739,56	2215389,19
356	525804,97	2215358,90
357	525954,82	2215288,48
358	526019,69	2215257,05
359	526168,29	2215184,02
360	526232,60	2215151,47
361	526379,90	2215075,86
362	526443,64	2215042,19
363	526589,60	2214964,02
364	526652,73	2214929,24
365	526797,44	2214848,46
366	526859,83	2214812,66
367	527002,97	2214729,44

Обозначение характерных точек границ	Координаты МСК-52 зона 2	
	X	Y
368	527069,12	2214689,90
369	527206,53	2214606,78
370	527251,97	2214578,55
371	527267,76	2214568,74
372	527407,91	2214480,58
373	527468,47	2214441,48
374	527607,06	2214350,89
375	527666,92	2214310,74
376	527803,91	2214217,74
377	527863,07	2214176,55
378	527998,41	2214081,18
379	528056,84	2214038,96
380	528190,50	2213941,24
381	528250,04	2213896,61
313	528271,53	2213880,42
Сектор 60 Набс от 335,00 м до 340,00 м		
Контур 1		
1	530188,02	2193050,70
2	530304,44	2193170,57
3	530360,22	2193228,67
4	530474,62	2193350,65
5	530529,28	2193409,62
6	530641,54	2193533,58
7	530695,16	2193593,50
8	530805,24	2193719,39
9	530857,81	2193780,24
10	530965,67	2193908,04
11	531017,18	2193969,79
12	531122,79	2194099,45
13	531173,21	2194162,10
14	531276,55	2194293,58
15	531325,87	2194357,10
16	531426,92	2194490,41
17	531475,09	2194554,73
18	531573,77	2194689,74
19	531620,85	2194754,93
20	531717,16	2194891,64
21	531763,08	2194957,65
22	531856,99	2195096,02
23	531901,76	2195162,82

Обозначение характерных точек границ	Координаты МСК-52 зона 2	
	X	Y
24	531993,24	2195302,81
25	532036,84	2195370,38
26	532125,86	2195511,95
27	532168,27	2195580,27
28	532254,81	2195723,36
29	532296,02	2195792,42
30	532380,05	2195937,00
31	532420,05	2196006,76
32	532501,54	2196152,79
33	532540,32	2196223,23
34	532619,25	2196370,66
35	532656,79	2196441,77
36	532733,14	2196590,56
37	532769,43	2196662,31
38	532843,17	2196812,40
39	532878,20	2196884,78
40	532949,31	2197036,14
41	532983,08	2197109,12
42	533051,54	2197261,69
43	533084,02	2197335,25
44	533149,81	2197488,99
45	533181,00	2197563,11
46	533244,09	2197717,97
47	533273,99	2197792,62
48	533334,37	2197948,56
49	533362,96	2198023,72
50	533420,61	2198180,69
51	533447,89	2198256,33
52	533502,78	2198414,29
53	533528,73	2198490,39
54	533580,87	2198649,28
55	533605,49	2198725,82
56	533654,84	2198885,60
57	533678,12	2198962,55
58	533724,67	2199123,18
59	533746,60	2199200,51
60	533790,37	2199362,00
61	533812,32	2199445,03
62	533864,71	2199653,34
63	533871,07	2199679,84
64	533909,25	2199843,06

Обозначение характерных точек границ	Координаты МСК-52 зона 2	
	X	Y
65	533927,05	2199921,22
66	533962,32	2200084,85
67	533978,80	2200163,52
68	534011,20	2200327,69
69	534026,30	2200406,64
70	534055,83	2200571,37
71	534069,55	2200650,56
72	534096,21	2200815,82
73	534108,55	2200895,30
74	534132,27	2201060,63
75	534143,26	2201140,56
76	534164,14	2201306,73
77	534173,69	2201386,50
78	534191,68	2201553,09
79	534199,83	2201633,00
80	534214,92	2201800,01
81	534221,67	2201880,03
82	534233,85	2202047,51
83	534239,20	2202127,70
84	534248,47	2202295,68
85	534252,23	2202371,82
86	534258,46	2202535,84
87	534261,00	2202614,12
88	534264,52	2202784,83
89	534265,69	2202863,06
90	534050,95	2202854,98
91	533979,15	2202852,28
92	533978,19	2202792,86
93	533974,97	2202632,86
94	533971,97	2202539,09
95	533965,99	2202382,52
96	533961,94	2202301,29
97	533953,10	2202141,92
98	533947,42	2202057,57
99	533935,82	2201898,71
100	533929,58	2201825,08
101	533914,32	2201656,38
102	533906,81	2201583,01
103	533889,18	2201419,65
104	533879,83	2201341,53
105	533859,36	2201178,61

Обозначение характерных точек границ	Координаты МСК-52 зона 2	
	X	Y
106	533848,59	2201100,20
107	533825,36	2200938,28
108	533813,27	2200860,40
109	533787,14	2200698,42
110	533773,71	2200620,85
111	533744,76	2200459,39
112	533729,97	2200382,06
113	533698,22	2200221,15
114	533682,08	2200144,09
115	533647,51	2199983,71
116	533630,09	2199907,21
117	533592,66	2199747,15
118	533586,48	2199721,44
119	533568,47	2199649,18
120	533533,73	2199511,80
121	533513,61	2199435,78
122	533470,71	2199277,52
123	533449,23	2199201,75
124	533403,62	2199044,38
125	533380,81	2198968,98
126	533332,46	2198812,43
127	533308,34	2198737,44
128	533257,26	2198581,75
129	533231,84	2198507,19
130	533178,05	2198352,42
131	533151,33	2198278,32
132	533094,85	2198124,51
133	533066,84	2198050,88
134	533007,68	2197898,08
135	532978,39	2197824,95
136	532916,57	2197673,20
137	532886,01	2197600,59
138	532821,55	2197449,94
139	532789,73	2197377,88
140	532722,65	2197228,38
141	532689,57	2197156,88
142	532619,90	2197008,57
143	532585,58	2196937,66
144	532513,33	2196790,60
145	532477,77	2196720,30
146	532402,97	2196574,51

Обозначение характерных точек границ	Координаты МСК-52 зона 2	
	X	Y
147	532366,19	2196504,84
148	532288,85	2196360,38
149	532250,87	2196291,37
150	532171,02	2196148,29
151	532131,83	2196079,93
152	532049,50	2195938,26
153	532009,13	2195870,61
154	531924,33	2195730,40
155	531882,79	2195663,46
156	531795,56	2195524,75
157	531752,85	2195458,55
158	531663,21	2195321,38
159	531619,36	2195255,93
160	531527,34	2195120,35
161	531482,35	2195055,68
162	531387,98	2194921,72
163	531341,86	2194857,85
164	531245,17	2194725,56
165	531197,99	2194662,55
166	531098,96	2194531,91
167	531050,65	2194469,68
168	530949,40	2194340,85
169	530900,00	2194279,47
170	530796,52	2194152,42
171	530746,06	2194091,92
172	530640,38	2193966,69
173	530588,87	2193907,08
174	530481,02	2193783,72
175	530428,48	2193725,01
176	530318,49	2193603,56
177	530264,93	2193545,77
178	530152,84	2193426,25
179	530098,17	2193369,30
180	529984,12	2193251,87
181	529928,58	2193195,99
182	529812,38	2193080,46
183	529755,88	2193025,56
184	529637,68	2192912,07
185	529580,22	2192858,16
186	529460,07	2192746,75
187	529401,68	2192693,86

Обозначение характерных точек границ	Координаты МСК-52 зона 2	
	X	Y
188	529279,59	2192584,56
189	529220,29	2192532,69
190	529096,32	2192425,54
191	529036,12	2192374,72
192	528910,30	2192269,75
193	528849,12	2192219,90
194	528721,58	2192117,23
195	528659,65	2192068,53
196	528530,24	2191968,02
197	528467,46	2191920,42
198	528336,32	2191822,17
199	528272,72	2191775,67
200	528139,88	2191679,73
201	528075,48	2191634,35
202	527940,99	2191540,75
203	527875,81	2191496,49
204	527739,70	2191405,25
205	527673,76	2191362,14
206	527536,08	2191273,29
207	527469,27	2191231,26
208	527330,06	2191144,82
209	527262,78	2191104,12
210	527122,06	2191020,11
211	527053,98	2190980,53
212	526911,85	2190899,01
213	526842,81	2190860,47
214	526699,52	2190781,57
215	526629,82	2190744,24
216	526484,97	2190667,75
217	526414,84	2190631,75
218	526268,68	2190557,80
219	526197,93	2190523,03
220	526050,50	2190451,65
221	525979,16	2190418,12
222	525830,50	2190349,31
223	525758,58	2190317,03
224	525608,75	2190250,83
225	525536,28	2190219,81
226	525385,31	2190156,24
227	525312,32	2190126,49
228	525160,26	2190065,56

Обозначение характерных точек границ	Координаты МСК-52 зона 2	
	X	Y
229	525086,76	2190037,09
230	524933,66	2189978,82
231	524859,67	2189951,64
232	524705,58	2189896,05
233	524631,14	2189870,16
234	524476,09	2189817,27
235	524401,20	2189792,69
236	524245,26	2189742,51
237	524169,96	2189719,24
238	524013,16	2189671,79
239	523937,47	2189649,83
240	523779,86	2189605,13
241	523703,80	2189584,50
242	523545,44	2189542,55
243	523469,02	2189523,25
244	523309,96	2189484,07
245	523231,25	2189465,65
246	523204,45	2189459,47
247	523261,65	2189211,69
248	523268,88	2189180,38
249	523295,89	2189186,61
250	523376,23	2189205,41
251	523538,60	2189245,40
252	523616,57	2189265,09
253	523778,21	2189307,90
254	523855,83	2189328,95
255	524016,70	2189374,58
256	524093,94	2189396,98
257	524253,99	2189445,41
258	524330,83	2189469,15
259	524490,00	2189520,37
260	524566,42	2189545,45
261	524724,67	2189599,44
262	524800,64	2189625,85
263	524957,93	2189682,59
264	525033,43	2189710,32
265	525189,70	2189769,80
266	525264,70	2189798,85
267	525419,91	2189861,04
268	525494,40	2189891,39
269	525648,50	2189956,28

Обозначение характерных точек границ	Координаты МСК-52 зона 2	
	X	Y
270	525722,45	2189987,93
271	525875,38	2190055,50
272	525948,77	2190088,44
273	526100,51	2190158,66
274	526173,31	2190192,88
275	526323,80	2190265,74
276	526396,15	2190301,30
277	526545,19	2190376,70
278	526616,90	2190413,51
279	526764,60	2190491,50
280	526835,67	2190529,56
281	526982,17	2190610,22
282	527052,37	2190649,41
283	527197,44	2190732,62
284	527266,93	2190773,01
285	527410,54	2190858,75
286	527479,25	2190900,31
287	527621,33	2190988,52
288	527689,48	2191031,39
289	527830,00	2191122,08
290	527897,30	2191166,07
291	528036,22	2191259,19
292	528102,74	2191304,35
293	528240,01	2191399,89
294	528305,73	2191446,20
295	528441,31	2191544,12
296	528506,22	2191591,57
297	528640,07	2191691,84
298	528704,14	2191740,42
299	528836,22	2191843,00
300	528899,44	2191892,70
301	529029,63	2191997,51
302	529092,04	2192048,36
303	529220,46	2192155,49
304	529281,90	2192207,36
305	529408,43	2192316,71
306	529468,96	2192369,65
307	529593,56	2192481,20
308	529653,15	2192535,18
309	529775,79	2192648,88
310	529834,43	2192703,90

Обозначение характерных точек границ	Координаты МСК-52 зона 2	
	X	Y
311	529955,06	2192819,72
312	530012,74	2192875,75
313	530131,33	2192993,67
1	530188,02	2193050,70
Контур 2		
314	528537,61	2214233,53
315	528616,28	2214337,93
316	528594,18	2214354,58
317	528528,13	2214404,06
318	528393,10	2214502,75
319	528327,91	2214549,82
320	528191,19	2214646,14
321	528125,18	2214692,06
322	527986,80	2214785,98
323	527920,00	2214830,74
324	527780,00	2214922,23
325	527712,43	2214965,82
326	527570,86	2215054,85
327	527502,54	2215097,26
328	527359,43	2215183,80
329	527290,38	2215225,01
330	527145,78	2215309,05
331	527076,11	2215349,00
332	526929,99	2215430,54
333	526859,54	2215469,31
334	526712,10	2215548,25
335	526640,99	2215585,79
336	526492,20	2215662,14
337	526420,44	2215698,43
338	526270,33	2215772,17
339	526197,95	2215807,21
340	526046,59	2215878,32
341	525973,61	2215912,08
342	525821,02	2215980,54
343	525747,46	2216013,03
344	525593,70	2216078,82
345	525519,59	2216110,01
346	525364,75	2216173,09
347	525290,05	2216203,01
348	525161,96	2216252,69
349	525108,76	2216114,10

Обозначение характерных точек границ	Координаты МСК-52 зона 2	
	X	Y
350	525059,31	2215985,28
351	525184,50	2215936,73
352	525257,72	2215907,41
353	525409,42	2215845,61
354	525482,03	2215815,05
355	525632,70	2215750,59
356	525704,76	2215718,77
357	525854,28	2215651,69
358	525925,78	2215618,61
359	526074,11	2215548,93
360	526145,01	2215514,61
361	526292,10	2215442,36
362	526362,40	2215406,81
363	526508,21	2215331,99
364	526577,87	2215295,22
365	526722,35	2215217,87
366	526791,36	2215179,89
367	526934,57	2215099,98
368	527002,81	2215060,85
369	527144,50	2214978,51
370	527212,14	2214938,14
371	527352,38	2214853,34
372	527419,31	2214811,80
373	527558,04	2214724,56
374	527624,23	2214681,86
375	527761,42	2214592,21
376	527826,86	2214548,36
377	527962,46	2214456,33
378	528027,13	2214411,34
379	528161,10	2214316,96
380	528224,97	2214270,86
381	528357,28	2214174,15
382	528422,18	2214125,55
383	528443,91	2214109,17
314	528537,61	2214233,53
Сектор 61		
Набс от 340,00 м до 345,00 м		
Контур 1		
1	530391,91	2192849,52
2	530510,73	2192971,85
3	530567,59	2193031,09

Обозначение характерных точек границ	Координаты МСК-52 зона 2	
	X	Y
4	530684,31	2193155,53
5	530740,08	2193215,69
6	530854,61	2193342,15
7	530909,31	2193403,27
8	531021,62	2193531,71
9	531075,25	2193593,78
10	531185,30	2193724,17
11	531237,84	2193787,16
12	531345,59	2193919,44
13	531397,03	2193983,35
14	531502,45	2194117,49
15	531552,77	2194182,28
16	531655,85	2194318,26
17	531705,01	2194383,90
18	531805,69	2194521,64
19	531853,71	2194588,15
20	531951,97	2194727,62
21	531998,83	2194794,96
22	532094,64	2194936,12
23	532140,31	2195004,27
24	532233,64	2195147,09
25	532278,12	2195216,02
26	532368,94	2195360,44
27	532412,21	2195430,14
28	532500,50	2195576,12
29	532542,54	2195646,57
30	532628,27	2195794,07
31	532669,08	2195865,24
32	532752,22	2196014,21
33	532791,78	2196086,08
34	532872,31	2196236,49
35	532910,61	2196309,04
36	532988,50	2196460,82
37	533025,53	2196534,03
38	533100,76	2196687,14
39	533136,51	2196760,99
40	533209,05	2196915,40
41	533243,50	2196989,85
42	533313,34	2197145,50
43	533346,49	2197220,55
44	533413,60	2197377,40

Обозначение характерных точек границ	Координаты МСК-52 зона 2	
	X	Y
45	533445,43	2197453,01
46	533509,80	2197611,00
47	533540,31	2197687,15
48	533601,90	2197846,25
49	533631,08	2197922,92
50	533689,89	2198083,07
51	533717,72	2198160,23
52	533773,73	2198321,38
53	533800,21	2198399,02
54	533853,40	2198561,13
55	533878,51	2198639,21
56	533928,87	2198802,22
57	533952,62	2198880,73
58	534000,11	2199044,59
59	534022,49	2199123,51
60	534067,14	2199288,22
61	534089,56	2199373,01
62	534143,03	2199585,66
63	534149,51	2199612,66
64	534188,40	2199778,91
65	534206,58	2199858,74
66	534242,56	2200025,60
67	534259,37	2200105,88
68	534292,42	2200273,33
69	534307,83	2200353,89
70	534337,96	2200521,89
71	534351,96	2200602,70
72	534379,15	2200771,23
73	534391,74	2200852,32
74	534415,95	2201021,05
75	534427,15	2201102,50
76	534448,45	2201271,93
77	534458,20	2201353,35
78	534476,54	2201523,17
79	534484,87	2201604,74
80	534500,25	2201774,94
81	534507,14	2201856,62
82	534519,56	2202027,22
83	534525,03	2202108,98
84	534534,48	2202280,12
85	534538,52	2202362,07

Обозначение характерных точек границ	Координаты МСК-52 зона 2	
	X	Y
86	534544,63	2202523,52
87	534547,39	2202608,36
88	534550,99	2202784,21
89	534552,23	2202873,84
90	534441,22	2202869,66
91	534265,69	2202863,06
92	534264,52	2202784,83
93	534261,00	2202614,12
94	534258,46	2202535,84
95	534252,23	2202371,82
96	534248,47	2202295,68
97	534239,20	2202127,70
98	534233,85	2202047,51
99	534221,67	2201880,03
100	534214,92	2201800,01
101	534199,83	2201633,00
102	534191,68	2201553,09
103	534173,69	2201386,50
104	534164,14	2201306,73
105	534143,26	2201140,56
106	534132,27	2201060,63
107	534108,55	2200895,30
108	534096,21	2200815,82
109	534069,55	2200650,56
110	534055,83	2200571,37
111	534026,30	2200406,64
112	534011,20	2200327,69
113	533978,80	2200163,52
114	533962,32	2200084,85
115	533927,05	2199921,22
116	533909,25	2199843,06
117	533871,07	2199679,84
118	533864,71	2199653,34
119	533812,32	2199445,03
120	533790,37	2199362,00
121	533746,60	2199200,51
122	533724,67	2199123,18
123	533678,12	2198962,55
124	533654,84	2198885,60
125	533605,49	2198725,82
126	533580,87	2198649,28

Обозначение характерных точек границ	Координаты МСК-52 зона 2	
	X	Y
127	533528,73	2198490,39
128	533502,78	2198414,29
129	533447,89	2198256,33
130	533420,61	2198180,69
131	533362,96	2198023,72
132	533334,37	2197948,56
133	533273,99	2197792,62
134	533244,09	2197717,97
135	533181,00	2197563,11
136	533149,81	2197488,99
137	533084,02	2197335,25
138	533051,54	2197261,69
139	532983,08	2197109,12
140	532949,31	2197036,14
141	532878,20	2196884,78
142	532843,17	2196812,40
143	532769,43	2196662,31
144	532733,14	2196590,56
145	532656,79	2196441,77
146	532619,25	2196370,66
147	532540,32	2196223,23
148	532501,54	2196152,79
149	532420,05	2196006,76
150	532380,05	2195937,00
151	532296,02	2195792,42
152	532254,81	2195723,36
153	532168,27	2195580,27
154	532125,86	2195511,95
155	532036,84	2195370,38
156	531993,24	2195302,81
157	531901,76	2195162,82
158	531856,99	2195096,02
159	531763,08	2194957,65
160	531717,16	2194891,64
161	531620,85	2194754,93
162	531573,77	2194689,74
163	531475,09	2194554,73
164	531426,92	2194490,41
165	531325,87	2194357,10
166	531276,55	2194293,58
167	531173,21	2194162,10

Обозначение характерных точек границ	Координаты МСК-52 зона 2	
	X	Y
168	531122,79	2194099,45
169	531017,18	2193969,79
170	530965,67	2193908,04
171	530857,81	2193780,24
172	530805,24	2193719,39
173	530695,16	2193593,50
174	530641,54	2193533,58
175	530529,28	2193409,62
176	530474,62	2193350,65
177	530360,22	2193228,67
178	530304,44	2193170,57
179	530188,02	2193050,70
180	530131,33	2192993,67
181	530012,74	2192875,75
182	529955,06	2192819,72
183	529834,43	2192703,90
184	529775,79	2192648,88
185	529653,15	2192535,18
186	529593,56	2192481,20
187	529468,96	2192369,65
188	529408,43	2192316,71
189	529281,90	2192207,36
190	529220,46	2192155,49
191	529092,04	2192048,36
192	529029,63	2191997,51
193	528899,44	2191892,70
194	528836,22	2191843,00
195	528704,14	2191740,42
196	528640,07	2191691,84
197	528506,22	2191591,57
198	528441,31	2191544,12
199	528305,73	2191446,20
200	528240,01	2191399,89
201	528102,74	2191304,35
202	528036,22	2191259,19
203	527897,30	2191166,07
204	527830,00	2191122,08
205	527689,48	2191031,39
206	527621,33	2190988,52
207	527479,25	2190900,31
208	527410,54	2190858,75

Обозначение характерных точек границ	Координаты МСК-52 зона 2	
	X	Y
209	527266,93	2190773,01
210	527197,44	2190732,62
211	527052,37	2190649,41
212	526982,17	2190610,22
213	526835,67	2190529,56
214	526764,60	2190491,50
215	526616,90	2190413,51
216	526545,19	2190376,70
217	526396,15	2190301,30
218	526323,80	2190265,74
219	526173,31	2190192,88
220	526100,51	2190158,66
221	525948,77	2190088,44
222	525875,38	2190055,50
223	525722,45	2189987,93
224	525648,50	2189956,28
225	525494,40	2189891,39
226	525419,91	2189861,04
227	525264,70	2189798,85
228	525189,70	2189769,80
229	525033,43	2189710,32
230	524957,93	2189682,59
231	524800,64	2189625,85
232	524724,67	2189599,44
233	524566,42	2189545,45
234	524490,00	2189520,37
235	524330,83	2189469,15
236	524253,99	2189445,41
237	524093,94	2189396,98
238	524016,70	2189374,58
239	523855,83	2189328,95
240	523778,21	2189307,90
241	523616,57	2189265,09
242	523538,60	2189245,40
243	523376,23	2189205,41
244	523295,89	2189186,61
245	523268,88	2189180,38
246	523333,31	2188901,29
247	523360,54	2188907,57
248	523442,52	2188926,75
249	523608,16	2188967,54

Обозначение характерных точек границ	Координаты МСК-52 зона 2	
	X	Y
250	523687,71	2188987,63
251	523852,62	2189031,30
252	523931,81	2189052,77
253	524095,92	2189099,32
254	524174,73	2189122,17
255	524338,01	2189171,58
256	524416,41	2189195,80
257	524578,79	2189248,05
258	524656,76	2189273,64
259	524818,21	2189328,71
260	524895,72	2189355,65
261	525056,18	2189413,53
262	525133,21	2189441,83
263	525292,64	2189502,50
264	525369,15	2189532,13
265	525527,50	2189595,58
266	525603,49	2189626,54
267	525760,71	2189692,74
268	525836,26	2189725,08
269	525992,18	2189793,96
270	526067,15	2189827,61
271	526221,86	2189899,21
272	526296,23	2189934,16
273	526449,66	2190008,44
274	526523,41	2190044,68
275	526675,52	2190121,64
276	526748,63	2190159,16
277	526899,50	2190238,82
278	526971,81	2190277,55
279	527121,27	2190359,83
280	527192,89	2190399,81
281	527340,89	2190484,70
282	527411,79	2190525,91
283	527558,31	2190613,37
284	527628,42	2190655,78
285	527773,38	2190745,79
286	527842,88	2190789,50
287	527986,24	2190882,01
288	528054,90	2190926,89
289	528196,62	2191021,89
290	528264,49	2191067,96

Обозначение характерных точек границ	Координаты МСК-52 зона 2	
	Х	У
291	528404,53	2191165,42
292	528471,59	2191212,67
293	528609,91	2191312,56
294	528676,13	2191360,97
295	528812,68	2191463,26
296	528878,05	2191512,82
297	529012,80	2191617,47
298	529077,29	2191668,17
299	529210,14	2191775,12
300	529273,79	2191826,97
301	529404,80	2191936,26
302	529467,48	2191989,18
303	529596,57	2192100,74
304	529658,32	2192154,74
305	529785,44	2192268,54
306	529846,24	2192323,61
307	529971,35	2192439,60
308	530031,18	2192495,73
309	530154,25	2192613,89
310	530213,09	2192671,05
311	530334,08	2192791,35
1	530391,91	2192849,52
Контур 2		
312	528616,28	2214337,93
313	528788,66	2214566,68
314	528766,37	2214583,48
315	528698,97	2214633,96
316	528561,24	2214734,64
317	528494,72	2214782,67
318	528355,25	2214880,92
319	528287,90	2214927,78
320	528146,74	2215023,59
321	528078,59	2215069,27
322	527935,77	2215162,60
323	527866,83	2215207,08
324	527722,41	2215297,90
325	527652,70	2215341,17
326	527506,72	2215429,46
327	527436,27	2215471,51
328	527288,77	2215557,24
329	527217,65	2215598,02

Обозначение характерных точек границ	Координаты МСК-52 зона 2	
	Х	У
330	527068,62	2215681,19
331	526996,74	2215720,75
332	526846,34	2215801,28
333	526773,78	2215839,58
334	526621,99	2215917,47
335	526548,78	2215954,50
336	526395,66	2216029,73
337	526321,81	2216065,48
338	526167,40	2216138,03
339	526092,93	2216172,48
340	525937,28	2216242,32
341	525862,23	2216275,47
342	525705,38	2216342,58
343	525629,76	2216374,41
344	525471,79	2216438,77
345	525395,60	2216469,29
346	525264,61	2216520,10
347	525161,96	2216252,69
348	525290,05	2216203,01
349	525364,75	2216173,09
350	525519,59	2216110,01
351	525593,70	2216078,82
352	525747,46	2216013,03
353	525821,02	2215980,54
354	525973,61	2215912,08
355	526046,59	2215878,32
356	526197,95	2215807,21
357	526270,33	2215772,17
358	526420,44	2215698,43
359	526492,20	2215662,14
360	526640,99	2215585,79
361	526712,10	2215548,25
362	526859,54	2215469,31
363	526929,99	2215430,54
364	527076,11	2215349,00
365	527145,78	2215309,05
366	527290,38	2215225,01
367	527359,43	2215183,80
368	527502,54	2215097,26
369	527570,86	2215054,85
370	527712,43	2214965,82

Обозначение характерных точек границ	Координаты МСК-52 зона 2	
	X	Y
371	527780,00	2214922,23
372	527920,00	2214830,74
373	527986,80	2214785,98
374	528125,18	2214692,06
375	528191,19	2214646,14
376	528327,91	2214549,82
377	528393,10	2214502,75
378	528528,13	2214404,06
379	528594,18	2214354,58
312	528616,28	2214337,93
Сектор 62		
Набс от 345,00 м до 350,00 м		
Контур 1		
1	530599,93	2192652,54
2	530717,00	2192773,12
3	530779,02	2192837,77
4	530893,99	2192960,40
5	530954,85	2193026,09
6	531067,66	2193150,71
7	531127,36	2193217,45
8	531237,99	2193344,03
9	531296,51	2193411,80
10	531404,91	2193540,28
11	531462,24	2193609,07
12	531568,38	2193739,42
13	531624,50	2193809,19
14	531728,35	2193941,38
15	531783,25	2194012,13
16	531884,80	2194146,14
17	531938,43	2194217,80
18	532037,60	2194353,53
19	532089,99	2194426,14
20	532186,78	2194563,59
21	532237,90	2194637,10
22	532332,28	2194776,22
23	532382,10	2194850,61
24	532474,04	2194991,35
25	532522,55	2195066,61
26	532612,02	2195208,93
27	532659,22	2195285,02
28	532746,19	2195428,88

Обозначение характерных точек границ	Координаты МСК-52 зона 2	
	X	Y
29	532792,05	2195505,78
30	532876,50	2195651,14
31	532921,01	2195728,83
32	533002,90	2195875,64
33	533046,05	2195954,09
34	533125,37	2196102,32
35	533167,15	2196181,51
36	533243,87	2196331,09
37	533284,25	2196411,00
38	533358,35	2196561,90
39	533397,34	2196642,49
40	533468,79	2196794,66
41	533506,36	2196875,93
42	533575,15	2197029,33
43	533611,30	2197111,24
44	533677,40	2197265,81
45	533712,11	2197348,34
46	533775,51	2197504,04
47	533808,77	2197587,16
48	533869,44	2197743,94
49	533901,25	2197827,63
50	533959,17	2197985,45
51	533989,52	2198069,68
52	534044,68	2198228,49
53	534073,55	2198313,24
54	534125,92	2198472,98
55	534153,31	2198558,22
56	534202,89	2198718,85
57	534228,79	2198804,56
58	534275,56	2198966,03
59	534299,96	2199052,18
60	534343,91	2199214,46
61	534366,79	2199301,00
62	534421,36	2199517,98
63	534429,28	2199550,99
64	534467,55	2199714,75
65	534487,39	2199801,98
66	534522,79	2199966,36
67	534541,12	2200054,00
68	534573,64	2200218,96
69	534590,44	2200306,90

Обозначение характерных точек границ	Координаты МСК-52 зона 2	
	X	Y
70	534620,08	2200472,41
71	534635,33	2200560,62
72	534662,09	2200726,64
73	534675,80	2200815,12
74	534699,63	2200981,47
75	534711,81	2201070,25
76	534732,76	2201237,13
77	534743,37	2201325,99
78	534761,40	2201493,25
79	534770,46	2201582,26
80	534785,58	2201749,87
81	534793,07	2201838,99
82	534805,27	2202006,93
83	534810,85	2202090,37
84	534820,48	2202264,44
85	534824,60	2202347,91
86	534831,20	2202522,60
87	534833,86	2202605,91
88	534837,34	2202776,71
89	534838,77	2202884,62
90	534831,49	2202884,35
91	534552,23	2202873,84
92	534550,99	2202784,21
93	534547,39	2202608,36
94	534544,63	2202523,52
95	534538,52	2202362,07
96	534534,48	2202280,12
97	534525,03	2202108,98
98	534519,56	2202027,22
99	534507,14	2201856,62
100	534500,25	2201774,94
101	534484,87	2201604,74
102	534476,54	2201523,17
103	534458,20	2201353,35
104	534448,45	2201271,93
105	534427,15	2201102,50
106	534415,95	2201021,05
107	534391,74	2200852,32
108	534379,15	2200771,23
109	534351,96	2200602,70
110	534337,96	2200521,89

Обозначение характерных точек границ	Координаты МСК-52 зона 2	
	X	Y
111	534307,83	2200353,89
112	534292,42	2200273,33
113	534259,37	2200105,88
114	534242,56	2200025,60
115	534206,58	2199858,74
116	534188,40	2199778,91
117	534149,51	2199612,66
118	534143,03	2199585,66
119	534089,56	2199373,01
120	534067,14	2199288,22
121	534022,49	2199123,51
122	534000,11	2199044,59
123	533952,62	2198880,73
124	533928,87	2198802,22
125	533878,51	2198639,21
126	533853,40	2198561,13
127	533800,21	2198399,02
128	533773,73	2198321,38
129	533717,72	2198160,23
130	533689,89	2198083,07
131	533631,08	2197922,92
132	533601,90	2197846,25
133	533540,31	2197687,15
134	533509,80	2197611,00
135	533445,43	2197453,01
136	533413,60	2197377,40
137	533346,49	2197220,55
138	533313,34	2197145,50
139	533243,50	2196989,85
140	533209,05	2196915,40
141	533136,51	2196760,99
142	533100,76	2196687,14
143	533025,53	2196534,03
144	532988,50	2196460,82
145	532910,61	2196309,04
146	532872,31	2196236,49
147	532791,78	2196086,08
148	532752,22	2196014,21
149	532669,08	2195865,24
150	532628,27	2195794,07
151	532542,54	2195646,57

Обозначение характерных точек границ	Координаты МСК-52 зона 2	
	X	Y
152	532500,50	2195576,12
153	532412,21	2195430,14
154	532368,94	2195360,44
155	532278,12	2195216,02
156	532233,64	2195147,09
157	532140,31	2195004,27
158	532094,64	2194936,12
159	531998,83	2194794,96
160	531951,97	2194727,62
161	531853,71	2194588,15
162	531805,69	2194521,64
163	531705,01	2194383,90
164	531655,85	2194318,26
165	531552,77	2194182,28
166	531502,45	2194117,49
167	531397,03	2193983,35
168	531345,59	2193919,44
169	531237,84	2193787,16
170	531185,30	2193724,17
171	531075,25	2193593,78
172	531021,62	2193531,71
173	530909,31	2193403,27
174	530854,61	2193342,15
175	530740,08	2193215,69
176	530684,31	2193155,53
177	530567,59	2193031,09
178	530510,73	2192971,85
179	530391,91	2192849,52
180	530334,08	2192791,35
181	530213,09	2192671,05
182	530154,25	2192613,89
183	530031,18	2192495,73
184	529971,35	2192439,60
185	529846,24	2192323,61
186	529785,44	2192268,54
187	529658,32	2192154,74
188	529596,57	2192100,74
189	529467,48	2191989,18
190	529404,80	2191936,26
191	529273,79	2191826,97
192	529210,14	2191775,12

Обозначение характерных точек границ	Координаты МСК-52 зона 2	
	X	Y
193	529077,29	2191668,17
194	529012,80	2191617,47
195	528878,05	2191512,82
196	528812,68	2191463,26
197	528676,13	2191360,97
198	528609,91	2191312,56
199	528471,59	2191212,67
200	528404,53	2191165,42
201	528264,49	2191067,96
202	528196,62	2191021,89
203	528054,90	2190926,89
204	527986,24	2190882,01
205	527842,88	2190789,50
206	527773,38	2190745,79
207	527628,42	2190655,78
208	527558,31	2190613,37
209	527411,79	2190525,91
210	527340,89	2190484,70
211	527192,89	2190399,81
212	527121,27	2190359,83
213	526971,81	2190277,55
214	526899,50	2190238,82
215	526748,63	2190159,16
216	526675,52	2190121,64
217	526523,41	2190044,68
218	526449,66	2190008,44
219	526296,23	2189934,16
220	526221,86	2189899,21
221	526067,15	2189827,61
222	525992,18	2189793,96
223	525836,26	2189725,08
224	525760,71	2189692,74
225	525603,49	2189626,54
226	525527,50	2189595,58
227	525369,15	2189532,13
228	525292,64	2189502,50
229	525133,21	2189441,83
230	525056,18	2189413,53
231	524895,72	2189355,65
232	524818,21	2189328,71
233	524656,76	2189273,64

Обозначение характерных точек границ	Координаты МСК-52 зона 2	
	X	Y
234	524578,79	2189248,05
235	524416,41	2189195,80
236	524338,01	2189171,58
237	524174,73	2189122,17
238	524095,92	2189099,32
239	523931,81	2189052,77
240	523852,62	2189031,30
241	523687,71	2188987,63
242	523608,16	2188967,54
243	523442,52	2188926,75
244	523360,54	2188907,57
245	523333,31	2188901,29
246	523342,20	2188862,80
247	523397,75	2188622,20
248	523430,92	2188629,85
249	523514,52	2188649,46
250	523677,72	2188689,68
251	523764,61	2188711,65
252	523927,02	2188754,70
253	524013,51	2188778,19
254	524175,15	2188824,07
255	524261,22	2188849,06
256	524422,03	2188897,75
257	524507,65	2188924,23
258	524667,59	2188975,73
259	524752,68	2189003,69
260	524911,74	2189057,98
261	524996,38	2189087,44
262	525154,43	2189144,48
263	525238,54	2189175,41
264	525395,57	2189235,20
265	525479,13	2189267,60
266	525635,09	2189330,12
267	525718,07	2189363,97
268	525872,98	2189429,23
269	525955,29	2189464,49
270	526109,04	2189532,45
271	526190,72	2189569,15
272	526343,21	2189639,75
273	526424,29	2189677,89
274	526575,57	2189751,17

Обозначение характерных точек границ	Координаты МСК-52 зона 2	
	X	Y
275	526655,93	2189790,69
276	526805,91	2189866,61
277	526885,56	2189907,52
278	527034,19	2189986,04
279	527113,12	2190028,34
280	527260,36	2190109,44
281	527338,53	2190153,11
282	527484,33	2190236,77
283	527561,73	2190281,80
284	527706,06	2190367,99
285	527782,64	2190414,35
286	527925,42	2190503,04
287	528001,24	2190550,76
288	528142,47	2190641,94
289	528217,40	2190690,96
290	528357,02	2190784,58
291	528431,09	2190834,90
292	528569,05	2190930,95
293	528642,23	2190982,55
294	528778,49	2191080,99
295	528850,76	2191133,87
296	528985,28	2191234,67
297	529056,62	2191288,80
298	529189,36	2191391,93
299	529259,74	2191447,30
300	529390,64	2191552,71
301	529460,07	2191609,32
302	529589,13	2191717,02
303	529657,54	2191774,81
304	529784,70	2191884,75
305	529852,09	2191943,72
306	529977,31	2192055,87
307	530043,66	2192116,00
308	530166,91	2192230,32
309	530232,19	2192291,60
310	530353,43	2192408,05
311	530417,64	2192470,47
312	530536,82	2192589,01
1	530599,93	2192652,54
Контур 2		
313	528882,41	2214691,09

Обозначение характерных точек границ	Координаты МСК-52 зона 2	
	X	Y
314	528961,04	2214795,44
315	528933,88	2214815,91
316	528865,10	2214867,36
317	528729,39	2214966,52
318	528656,75	2215018,93
319	528519,33	2215115,71
320	528445,79	2215166,83
321	528306,70	2215261,20
322	528232,28	2215311,04
323	528091,56	2215402,96
324	528016,28	2215451,49
325	527873,98	2215540,95
326	527797,87	2215588,16
327	527654,03	2215675,11
328	527577,10	2215720,99
329	527431,76	2215805,42
330	527354,07	2215849,94
331	527207,26	2215931,83
332	527128,78	2215974,99
333	526980,59	2216054,30
334	526901,36	2216096,09
335	526751,81	2216172,80
336	526671,87	2216213,20
337	526521,00	2216287,28
338	526440,36	2216326,28
339	526288,23	2216397,72
340	526206,92	2216435,31
341	526053,56	2216504,08
342	525971,61	2216540,25
343	525817,08	2216606,33
344	525734,51	2216641,06
345	525578,86	2216704,44
346	525495,70	2216737,71
347	525367,26	2216787,50
348	525264,61	2216520,10
349	525395,60	2216469,29
350	525471,79	2216438,77
351	525629,76	2216374,41
352	525705,38	2216342,58
353	525862,23	2216275,47
354	525937,28	2216242,32

Обозначение характерных точек границ	Координаты МСК-52 зона 2	
	X	Y
355	526092,93	2216172,48
356	526167,40	2216138,03
357	526321,81	2216065,48
358	526395,66	2216029,73
359	526548,78	2215954,50
360	526621,99	2215917,47
361	526773,78	2215839,58
362	526846,34	2215801,28
363	526996,74	2215720,75
364	527068,62	2215681,19
365	527217,65	2215598,02
366	527288,77	2215557,24
367	527436,27	2215471,51
368	527506,72	2215429,46
369	527652,70	2215341,17
370	527722,41	2215297,90
371	527866,83	2215207,08
372	527935,77	2215162,60
373	528078,59	2215069,27
374	528146,74	2215023,59
375	528287,90	2214927,78
376	528355,25	2214880,92
377	528494,72	2214782,67
378	528561,24	2214734,64
379	528698,97	2214633,96
380	528766,37	2214583,48
381	528788,66	2214566,68
313	528882,41	2214691,09
Сектор 63		
Набс от 350,00 м до 354,14 м		
Контур 1		
1	531008,65	2192734,64
2	531357,11	2193118,59
3	532013,19	2193921,45
4	532612,23	2194767,72
5	533151,39	2195653,34
6	533196,30	2195733,77
7	533321,22	2195963,85
8	533442,10	2196196,06
9	533558,91	2196430,35
10	533671,62	2196666,65

Обозначение характерных точек границ	Координаты МСК-52 зона 2	
	X	Y
11	533751,83	2196842,65
12	533780,19	2196904,87
13	533884,58	2197144,95
14	533984,76	2197386,82
15	534080,71	2197630,40
16	534172,39	2197875,62
17	534196,58	2197943,92
18	534259,78	2198122,40
19	534342,85	2198370,66
20	534421,57	2198620,34
21	534495,93	2198871,36
22	534565,89	2199123,63
23	534597,84	2199247,15
24	534631,44	2199377,09
25	534692,55	2199631,65
26	534749,22	2199887,24
27	534801,41	2200143,78
28	534849,12	2200401,20
29	534892,33	2200659,40
30	534926,44	2200887,67
31	534931,02	2200918,32
32	534965,20	2201177,88
33	534994,83	2201437,99
34	535019,92	2201698,58
35	535040,46	2201959,57
36	535056,45	2202220,88
37	535067,87	2202482,43
38	535074,72	2202744,13
39	535076,02	2202893,55
40	534838,77	2202884,62
41	534837,34	2202776,71
42	534833,86	2202605,91
43	534831,20	2202522,60
44	534824,60	2202347,91
45	534820,48	2202264,44
46	534810,85	2202090,37
47	534805,27	2202006,93
48	534793,07	2201838,99
49	534785,58	2201749,87
50	534770,46	2201582,26
51	534761,40	2201493,25

Обозначение характерных точек границ	Координаты МСК-52 зона 2	
	X	Y
52	534743,37	2201325,99
53	534732,76	2201237,13
54	534711,81	2201070,25
55	534699,63	2200981,47
56	534675,80	2200815,12
57	534662,09	2200726,64
58	534635,33	2200560,62
59	534620,08	2200472,41
60	534590,44	2200306,90
61	534573,64	2200218,96
62	534541,12	2200054,00
63	534522,79	2199966,36
64	534487,39	2199801,98
65	534467,55	2199714,75
66	534429,28	2199550,99
67	534421,36	2199517,98
68	534366,79	2199301,00
69	534343,91	2199214,46
70	534299,96	2199052,18
71	534275,56	2198966,03
72	534228,79	2198804,56
73	534202,89	2198718,85
74	534153,31	2198558,22
75	534125,92	2198472,98
76	534073,55	2198313,24
77	534044,68	2198228,49
78	533989,52	2198069,68
79	533959,17	2197985,45
80	533901,25	2197827,63
81	533869,44	2197743,94
82	533808,77	2197587,16
83	533775,51	2197504,04
84	533712,11	2197348,34
85	533677,40	2197265,81
86	533611,30	2197111,24
87	533575,15	2197029,33
88	533506,36	2196875,93
89	533468,79	2196794,66
90	533397,34	2196642,49
91	533358,35	2196561,90
92	533284,25	2196411,00

Обозначение характерных точек границ	Координаты МСК-52 зона 2	
	X	Y
93	533243,87	2196331,09
94	533167,15	2196181,51
95	533125,37	2196102,32
96	533046,05	2195954,09
97	533002,90	2195875,64
98	532921,01	2195728,83
99	532876,50	2195651,14
100	532792,05	2195505,78
101	532746,19	2195428,88
102	532659,22	2195285,02
103	532612,02	2195208,93
104	532522,55	2195066,61
105	532474,04	2194991,35
106	532382,10	2194850,61
107	532332,28	2194776,22
108	532237,90	2194637,10
109	532186,78	2194563,59
110	532089,99	2194426,14
111	532037,60	2194353,53
112	531938,43	2194217,80
113	531884,80	2194146,14
114	531783,25	2194012,13
115	531728,35	2193941,38
116	531624,50	2193809,19
117	531568,38	2193739,42
118	531462,24	2193609,07
119	531404,91	2193540,28
120	531296,51	2193411,80
121	531237,99	2193344,03
122	531127,36	2193217,45
123	531067,66	2193150,71
124	530954,85	2193026,09
125	530893,99	2192960,40
126	530779,02	2192837,77
127	530717,00	2192773,12
128	530599,93	2192652,54
129	530536,82	2192589,01
130	530417,64	2192470,47
131	530353,43	2192408,05
132	530232,19	2192291,60
133	530166,91	2192230,32

Обозначение характерных точек границ	Координаты МСК-52 зона 2	
	X	Y
134	530043,66	2192116,00
135	529977,31	2192055,87
136	529852,09	2191943,72
137	529784,70	2191884,75
138	529657,54	2191774,81
139	529589,13	2191717,02
140	529460,07	2191609,32
141	529390,64	2191552,71
142	529259,74	2191447,30
143	529189,36	2191391,93
144	529056,62	2191288,80
145	528985,28	2191234,67
146	528850,76	2191133,87
147	528778,49	2191080,99
148	528642,23	2190982,55
149	528569,05	2190930,95
150	528431,09	2190834,90
151	528357,02	2190784,58
152	528217,40	2190690,96
153	528142,47	2190641,94
154	528001,24	2190550,76
155	527925,42	2190503,04
156	527782,64	2190414,35
157	527706,06	2190367,99
158	527561,73	2190281,80
159	527484,33	2190236,77
160	527338,53	2190153,11
161	527260,36	2190109,44
162	527113,12	2190028,34
163	527034,19	2189986,04
164	526885,56	2189907,52
165	526805,91	2189866,61
166	526655,93	2189790,69
167	526575,57	2189751,17
168	526424,29	2189677,89
169	526343,21	2189639,75
170	526190,72	2189569,15
171	526109,04	2189532,45
172	525955,29	2189464,49
173	525872,98	2189429,23
174	525718,07	2189363,97

Обозначение характерных точек границ	Координаты МСК-52 зона 2	
	X	Y
175	525635,09	2189330,12
176	525479,13	2189267,60
177	525395,57	2189235,20
178	525238,54	2189175,41
179	525154,43	2189144,48
180	524996,38	2189087,44
181	524911,74	2189057,98
182	524752,68	2189003,69
183	524667,59	2188975,73
184	524507,65	2188924,23
185	524422,03	2188897,75
186	524261,22	2188849,06
187	524175,15	2188824,07
188	524013,51	2188778,19
189	523927,02	2188754,70
190	523764,61	2188711,65
191	523677,72	2188689,68
192	523514,52	2188649,46
193	523430,92	2188629,85
194	523397,75	2188622,20
195	523422,75	2188513,92
196	523449,26	2188399,07
197	523983,13	2188523,44
198	524974,26	2188827,88
199	525942,00	2189200,06
200	526881,71	2189638,20
201	527788,91	2190140,21
202	528228,95	2190414,42
203	528659,26	2190703,69
204	529488,61	2191325,95
205	530272,99	2192004,01
1	531008,65	2192734,64
Контур 2		
206	528961,04	2214795,44
207	529100,99	2214981,16
208	528405,55	2215481,30
209	527966,03	2215763,79
210	527058,81	2216282,00
211	526117,73	2216735,80
212	525635,90	2216937,85
213	525450,53	2217004,43

Обозначение характерных точек границ	Координаты МСК-52 зона 2	
	X	Y
214	525382,46	2216827,10
215	525367,26	2216787,50
216	525495,70	2216737,71
217	525578,86	2216704,44
218	525734,51	2216641,06
219	525817,08	2216606,33
220	525971,61	2216540,25
221	526053,56	2216504,08
222	526206,92	2216435,31
223	526288,23	2216397,72
224	526440,36	2216326,28
225	526521,00	2216287,28
226	526671,87	2216213,20
227	526751,81	2216172,80
228	526901,36	2216096,09
229	526980,59	2216054,30
230	527128,78	2215974,99
231	527207,26	2215931,83
232	527354,07	2215849,94
233	527431,76	2215805,42
234	527577,10	2215720,99
235	527654,03	2215675,11
236	527797,87	2215588,16
237	527873,98	2215540,95
238	528016,28	2215451,49
239	528091,56	2215402,96
240	528232,28	2215311,04
241	528306,70	2215261,20
242	528445,79	2215166,83
243	528519,33	2215115,71
244	528656,75	2215018,93
245	528729,39	2214966,52
246	528865,10	2214867,36
247	528933,88	2214815,91
206	528961,04	2214795,44
Сектор 64		
Набс от 160,00 м до 162,69 м		
1	516077,06	2202938,41
2	516076,62	2202948,37
3	516074,20	2203007,00
4	516074,88	2203051,04

Обозначение характерных точек границ	Координаты МСК-52 зона 2	
	X	Y
5	516077,89	2203187,97
6	516090,50	2203349,19
7	516111,47	2203505,07
8	516117,01	2203533,43
9	516143,28	2203668,68
10	516150,74	2203698,20
11	516187,44	2203839,36
12	516218,70	2203936,64
13	516238,97	2203998,56
14	516296,97	2204148,29
15	516312,49	2204182,45
16	516372,23	2204311,48
17	516447,33	2204452,69
18	516491,99	2204526,07
19	516536,54	2204598,49
20	516628,60	2204731,36
21	516668,34	2204782,10
22	516734,97	2204866,56
23	516846,06	2204991,93
24	516959,93	2205106,48
25	517024,34	2205164,16
26	517091,13	2205223,23
27	517219,16	2205324,49
28	517351,31	2205417,26
29	517363,94	2205425,10
30	517373,09	2205430,75
31	517483,40	2205616,46
32	517563,68	2205718,45
33	517493,15	2205685,66
34	517318,79	2205577,99
35	517192,21	2205499,83
36	516915,23	2205279,87
37	516869,53	2205233,84
38	516666,06	2205028,85
39	516601,14	2204945,84
40	516448,16	2204750,24
41	516264,57	2204447,93
42	516117,84	2204126,11
43	516104,63	2204084,83
44	516010,00	2203789,26
45	515942,56	2203442,05

Обозначение характерных точек границ	Координаты МСК-52 зона 2	
	X	Y
46	515916,45	2203089,32
47	515923,36	2202932,62
1	516077,06	2202938,41
Сектор 65		
Набс от 165,00 м до 180,00 м		
1	521071,09	2205595,60
2	521158,70	2205823,85
3	521261,35	2206091,25
4	521277,02	2206132,07
5	521275,23	2206132,76
6	521219,50	2206153,55
7	521164,34	2206173,03
8	521108,83	2206191,55
9	521056,03	2206208,17
10	521027,86	2206116,02
11	520893,55	2205676,71
1	521071,09	2205595,60
Сектор 66		
Набс от 210,00 м до 220,00 м		
1	516666,06	2205028,85
2	516869,53	2205233,84
3	516815,41	2205256,65
4	516506,13	2205386,95
5	516601,14	2204945,84
1	516666,06	2205028,85
Сектор 67		
Набс от 245,00 м до 260,00 м		
1	520536,00	2205903,90
2	520577,52	2206166,07
3	520522,47	2206174,30
4	520466,85	2206181,62
5	520411,10	2206187,97
6	520355,23	2206193,34
7	520299,26	2206197,73
8	520243,26	2206201,14
9	520187,20	2206203,56
10	520144,58	2206204,77
11	520263,94	2206133,87
12	520469,50	2205972,06
1	520536,00	2205903,90
Сектор 68		

Обозначение характерных точек границ	Координаты МСК-52 зона 2	
	X	Y
Набс от 290,00 м до 300,00 м		
1	517192,21	2205499,83
2	517318,79	2205577,99
3	517178,84	2205708,50
4	517150,86	2205678,27
5	517104,89	2205627,05
6	517059,50	2205574,66
7	517015,25	2205521,75
8	516971,80	2205467,93
9	516929,07	2205413,06
10	516887,63	2205357,86
11	516846,93	2205301,65
12	516815,41	2205256,65
13	516869,53	2205233,84
14	516915,23	2205279,87
1	517192,21	2205499,83
Сектор 69 Набс от 180,00 м до 200,00 м		
1	521277,02	2206132,07
2	521364,00	2206358,66
3	521466,65	2206626,06
4	521550,72	2206845,08
5	521546,61	2206846,65
6	521474,83	2206873,37
7	521411,17	2206895,78
8	521340,33	2206919,36
9	521279,32	2206938,53
10	521156,62	2206537,18
11	521056,03	2206208,17
12	521108,83	2206191,55
13	521164,34	2206173,03
14	521219,50	2206153,55
15	521275,23	2206132,76
1	521277,02	2206132,07
Сектор 70 Набс от 200,00 м до 220,00 м		
1	521569,29	2206893,47
2	521671,94	2207160,88
3	521774,59	2207428,28
4	521824,41	2207558,08
5	521813,20	2207562,38

Обозначение характерных точек границ	Координаты МСК-52 зона 2	
	X	Y
6	521733,53	2207591,95
7	521653,21	2207620,18
8	521570,27	2207647,69
9	521502,61	2207668,88
10	521414,14	2207379,51
11	521285,38	2206958,35
12	521279,32	2206938,53
13	521340,33	2206919,36
14	521411,17	2206895,78
15	521474,83	2206873,37
16	521546,61	2206846,65
17	521550,72	2206845,08
1	521569,29	2206893,47
Сектор 71 Набс от 220,00 м до 240,00 м		
Контур 1		
1	516117,84	2204126,11
2	516264,57	2204447,93
3	516448,16	2204750,24
4	516601,14	2204945,84
5	516506,13	2205386,95
6	516456,88	2205407,70
7	516099,48	2205558,27
8	515756,12	2205702,93
9	516104,63	2204084,83
1	516117,84	2204126,11
Контур 2		
10	521877,24	2207695,69
11	521979,89	2207963,10
12	522082,53	2208230,50
13	522098,11	2208271,08
14	522077,87	2208278,85
15	521985,61	2208312,95
16	521892,69	2208345,45
17	521799,21	2208376,33
18	521725,91	2208399,24
19	521671,67	2208221,84
20	521542,91	2207800,68
21	521502,61	2207668,88
22	521570,27	2207647,69
23	521653,21	2207620,18

Обозначение характерных точек границ	Координаты МСК-52 зона 2	
	X	Y
24	521733,53	2207591,95
25	521813,20	2207562,38
26	521824,41	2207558,08
10	521877,24	2207695,69
Контур 3		
27	520893,55	2205676,71
28	521027,86	2206116,02
29	521026,99	2206116,28
30	520973,05	2206132,25
31	520917,31	2206147,69
32	520861,52	2206162,08
33	520808,52	2206174,79
34	520751,22	2206187,47
35	520695,11	2206198,85
36	520641,69	2206208,72
37	520585,76	2206218,08
38	520577,52	2206166,07
39	520536,00	2205903,90
40	520652,17	2205784,81
41	520670,07	2205760,89
42	520803,77	2205717,73
27	520893,55	2205676,71
Сектор 72 Набс от 240,00 м до 260,00 м		
Контур 1		
1	515923,36	2202932,62
2	515916,45	2203089,32
3	515942,56	2203442,05
4	516010,00	2203789,26
5	516104,63	2204084,83
6	515756,12	2205702,93
7	515743,02	2205708,45
8	515387,11	2205858,39
9	515031,85	2206008,06
10	515006,12	2206018,90
11	515672,86	2202923,20
12	515847,79	2202929,78
1	515923,36	2202932,62
Контур 2		
13	522098,11	2208271,08
14	522185,18	2208497,91

Обозначение характерных точек границ	Координаты МСК-52 зона 2	
	X	Y
15	522287,83	2208765,31
16	522371,80	2208984,08
17	522344,23	2208994,68
18	522240,66	2209032,86
19	522135,14	2209069,71
20	522028,99	2209104,70
21	521949,20	2209129,60
22	521929,20	2209064,17
23	521800,43	2208643,01
24	521725,91	2208399,24
25	521799,21	2208376,33
26	521892,69	2208345,45
27	521985,61	2208312,95
28	522077,87	2208278,85
13	522098,11	2208271,08
Контур 3		
29	521027,86	2206116,02
30	521056,03	2206208,17
31	521156,62	2206537,18
32	521151,64	2206538,70
33	521090,49	2206556,73
34	521027,29	2206574,16
35	520964,98	2206590,18
36	520903,46	2206604,86
37	520839,51	2206618,95
38	520776,35	2206631,71
39	520714,58	2206643,07
40	520654,66	2206653,07
41	520637,22	2206542,97
42	520585,76	2206218,08
43	520641,69	2206208,72
44	520695,11	2206198,85
45	520751,22	2206187,47
46	520808,52	2206174,79
47	520861,52	2206162,08
48	520917,31	2206147,69
49	520973,05	2206132,25
50	521026,99	2206116,28
29	521027,86	2206116,02
Контур 4		
51	520077,00	2206244,91

Обозначение характерных точек границ	Координаты МСК-52 зона 2	
	X	Y
52	520077,00	2206587,06
53	520077,00	2206698,53
54	520071,35	2206698,53
55	520005,85	2206697,85
56	519943,87	2206696,13
57	519879,13	2206693,23
58	519813,46	2206689,12
59	519748,71	2206683,91
60	519684,44	2206677,61
61	519623,02	2206670,52
62	519558,83	2206662,00
63	519499,35	2206653,07
64	519516,79	2206542,97
65	519532,55	2206443,43
66	519546,77	2206441,38
67	519798,60	2206370,55
68	520039,03	2206267,46
51	520077,00	2206244,91
Контур 5		
69	518506,98	2206515,00
70	518569,32	2206542,24
71	518574,92	2206544,61
72	518462,10	2206810,38
73	518371,51	2207023,82
74	518360,96	2207019,34
75	518291,53	2206988,94
76	518221,95	2206957,01
77	518153,45	2206924,12
78	518095,39	2206895,06
79	518200,65	2206688,47
80	518331,73	2206431,21
81	518385,33	2206458,01
82	518447,29	2206487,68
69	518506,98	2206515,00
Сектор 73 Набс от 260,00 м до 280,00 м		
Контур 1		
1	515672,86	2202923,20
2	515006,12	2206018,90
3	514677,00	2206157,55
4	514322,58	2206306,87

Обозначение характерных точек границ	Координаты МСК-52 зона 2	
	X	Y
5	514256,11	2206334,87
6	514996,39	2202897,75
7	515067,25	2202900,41
8	515457,52	2202915,10
1	515672,86	2202923,20
Контур 2		
9	522390,48	2209032,72
10	522493,12	2209300,13
11	522595,77	2209567,53
12	522645,50	2209697,08
13	522610,42	2209710,56
14	522493,39	2209753,62
15	522375,25	2209794,76
16	522258,82	2209833,06
17	522172,49	2209859,95
18	522057,96	2209485,34
19	521949,20	2209129,60
20	522028,99	2209104,70
21	522135,14	2209069,71
22	522240,66	2209032,86
23	522344,23	2208994,68
24	522371,80	2208984,08
9	522390,48	2209032,72
Контур 3		
25	521156,62	2206537,18
26	521279,32	2206938,53
27	521285,38	2206958,35
28	521282,08	2206959,35
29	521207,92	2206981,22
30	521143,86	2206998,87
31	521067,05	2207018,63
32	521004,52	2207033,52
33	520929,93	2207049,98
34	520858,40	2207064,41
35	520787,01	2207077,51
36	520723,55	2207088,06
37	520696,91	2206919,87
38	520654,66	2206653,07
39	520714,58	2206643,07
40	520776,35	2206631,71
41	520839,51	2206618,95

Обозначение характерных точек границ	Координаты МСК-52 зона 2	
	X	Y
42	520903,46	2206604,86
43	520964,98	2206590,18
44	521027,29	2206574,16
45	521090,49	2206556,73
46	521151,64	2206538,70
25	521156,62	2206537,18
Контур 4		
47	520077,00	2206698,53
48	520077,00	2206968,66
49	520077,00	2207138,94
50	520068,31	2207138,94
51	519996,10	2207138,16
52	519923,62	2207136,10
53	519851,17	2207132,78
54	519780,65	2207128,31
55	519708,19	2207122,46
56	519636,29	2207115,39
57	519564,30	2207107,03
58	519494,19	2207097,65
59	519430,46	2207088,06
60	519457,09	2206919,87
61	519499,35	2206653,07
62	519558,83	2206662,00
63	519623,02	2206670,52
64	519684,44	2206677,61
65	519748,71	2206683,91
66	519813,46	2206689,12
67	519879,13	2206693,23
68	519943,87	2206696,13
69	520005,85	2206697,85
70	520071,35	2206698,53
47	520077,00	2206698,53
Контур 5		
71	518041,95	2206161,36
72	518270,10	2206289,35
73	518381,35	2206333,82
74	518331,73	2206431,21
75	518200,65	2206688,47
76	518191,71	2206683,91
77	518128,60	2206650,87
78	518064,28	2206615,76

Обозначение характерных точек границ	Координаты МСК-52 зона 2	
	X	Y
79	518002,52	2206580,62
80	517940,43	2206543,86
81	517878,97	2206506,01
82	517817,38	2206466,57
83	517758,21	2206427,20
84	517698,88	2206386,23
85	517640,26	2206344,22
86	517581,69	2206300,67
87	517525,37	2206257,25
88	517469,09	2206212,28
89	517413,58	2206166,32
90	517358,28	2206118,88
91	517305,12	2206071,64
92	517251,21	2206022,02
93	517200,48	2205973,67
94	517147,36	2205921,25
95	517097,74	2205870,52
96	517054,30	2205824,63
97	517178,84	2205708,50
98	517318,79	2205577,99
99	517493,15	2205685,66
100	517563,68	2205718,45
101	517645,21	2205822,01
102	517832,46	2206004,69
71	518041,95	2206161,36
Контур 6		
103	518291,53	2206988,94
104	518360,96	2207019,34
105	518371,51	2207023,82
106	518290,02	2207215,78
107	518168,10	2207503,02
108	518160,42	2207499,76
109	518076,39	2207463,01
110	518003,92	2207429,75
111	517921,94	2207390,42
112	517859,04	2207358,91
113	518000,71	2207080,87
114	518095,39	2206895,06
115	518153,45	2206924,12
116	518221,95	2206957,01
103	518291,53	2206988,94

Обозначение характерных точек границ	Координаты МСК-52 зона 2	
	X	Y
Контур 7		
117	519178,10	2206587,45
118	519242,48	2206603,00
119	519246,35	2206603,89
120	519185,58	2206867,10
121	519147,28	2207033,01
122	519138,25	2207030,93
123	519068,03	2207013,90
124	518997,98	2206995,62
125	518930,68	2206976,80
126	518860,50	2206955,86
127	518789,99	2206933,46
128	518723,87	2206911,17
129	518655,72	2206886,89
130	518587,06	2206861,05
131	518520,88	2206834,81
132	518462,10	2206810,38
133	518574,92	2206544,61
134	518629,46	2206416,12
135	518712,78	2206437,35
136	518749,56	2206451,69
137	518810,84	2206474,67
138	518868,48	2206495,17
139	518929,72	2206515,78
140	518991,86	2206535,49
141	519053,23	2206553,78
142	519115,53	2206571,17
117	519178,10	2206587,45
Контур 8		
143	520577,52	2206166,07
144	520585,76	2206218,08
145	520637,22	2206542,97
146	520634,18	2206543,45
147	520571,42	2206552,77
148	520510,37	2206560,74
149	520447,86	2206567,81
150	520385,21	2206573,78
151	520322,44	2206578,64
152	520259,66	2206582,40
153	520199,23	2206584,98
154	520136,38	2206586,57

Обозначение характерных точек границ	Координаты МСК-52 зона 2	
	X	Y
155	520077,00	2206587,06
156	520077,00	2206244,91
157	520144,58	2206204,77
158	520187,20	2206203,56
159	520243,26	2206201,14
160	520299,26	2206197,73
161	520355,23	2206193,34
162	520411,10	2206187,97
163	520466,85	2206181,62
164	520522,47	2206174,30
143	520577,52	2206166,07
Сектор 74 Набс от 280,00 м до 300,00 м		
Контур 1		
1	514996,39	2202897,75
2	514256,11	2206334,87
3	513968,36	2206456,10
4	513614,53	2206605,17
5	513506,10	2206650,85
6	514319,92	2202872,30
7	514676,98	2202885,73
1	514996,39	2202897,75
Контур 2		
8	522698,42	2209834,94
9	522801,07	2210102,35
10	522903,71	2210369,75
11	522919,20	2210410,08
12	522882,02	2210424,36
13	522787,05	2210459,47
14	522741,36	2210476,06
15	522616,36	2210519,47
16	522488,72	2210561,39
17	522395,78	2210590,31
18	522315,49	2210327,67
19	522186,72	2209906,50
20	522172,49	2209859,95
21	522258,82	2209833,06
22	522375,25	2209794,76
23	522493,39	2209753,62
24	522610,42	2209710,56
25	522645,50	2209697,08

Обозначение характерных точек границ	Координаты МСК-52 зона 2	
	X	Y
8	522698,42	2209834,94
Контур 3		
26	521285,38	2206958,35
27	521414,14	2207379,51
28	521405,09	2207382,28
29	521328,89	2207404,69
30	521251,97	2207425,86
31	521173,83	2207445,90
32	521096,26	2207464,34
33	521020,09	2207481,07
34	520940,84	2207497,04
35	520860,12	2207511,82
36	520792,45	2207523,04
37	520756,61	2207296,78
38	520723,55	2207088,06
39	520787,01	2207077,51
40	520858,40	2207064,41
41	520929,93	2207049,98
42	521004,52	2207033,52
43	521067,05	2207018,63
44	521143,86	2206998,87
45	521207,92	2206981,22
46	521282,08	2206959,35
26	521285,38	2206958,35
Контур 4		
47	520077,00	2207138,94
48	520077,00	2207350,26
49	520077,00	2207579,35
50	520064,23	2207579,35
51	519989,86	2207578,52
52	519905,46	2207576,15
53	519829,60	2207572,66
54	519746,61	2207567,42
55	519672,55	2207561,43
56	519585,60	2207552,90
57	519511,42	2207544,25
58	519428,04	2207533,09
59	519361,56	2207523,04
60	519397,40	2207296,78
61	519430,46	2207088,06
62	519494,19	2207097,65

Обозначение характерных точек границ	Координаты МСК-52 зона 2	
	X	Y
63	519564,30	2207107,03
64	519636,29	2207115,39
65	519708,19	2207122,46
66	519780,65	2207128,31
67	519851,17	2207132,78
68	519923,62	2207136,10
69	519996,10	2207138,16
70	520068,31	2207138,94
47	520077,00	2207138,94
Контур 5		
71	517758,21	2206427,20
72	517817,38	2206466,57
73	517878,97	2206506,01
74	517940,43	2206543,86
75	518002,52	2206580,62
76	518064,28	2206615,76
77	518128,60	2206650,87
78	518191,71	2206683,91
79	518200,65	2206688,47
80	518095,39	2206895,06
81	518000,71	2207080,87
82	517989,09	2207074,95
83	517918,70	2207038,06
84	517848,64	2206999,77
85	517779,24	2206960,24
86	517710,55	2206919,53
87	517643,85	2206878,41
88	517575,42	2206834,56
89	517508,98	2206790,32
90	517443,35	2206744,94
91	517378,51	2206698,42
92	517314,57	2206650,83
93	517251,43	2206602,10
94	517189,16	2206552,30
95	517127,77	2206501,41
96	517067,35	2206449,52
97	517007,00	2206395,84
98	516949,35	2206342,71
99	516891,50	2206287,53
100	516834,11	2206230,84
101	516778,77	2206174,21

Обозначение характерных точек границ	Координаты МСК-52 зона 2	
	X	Y
102	516732,21	2206124,99
103	516899,75	2205968,76
104	517054,30	2205824,63
105	517097,74	2205870,52
106	517147,36	2205921,25
107	517200,48	2205973,67
108	517251,21	2206022,02
109	517305,12	2206071,64
110	517358,28	2206118,88
111	517413,58	2206166,32
112	517469,09	2206212,28
113	517525,37	2206257,25
114	517581,69	2206300,67
115	517640,26	2206344,22
116	517698,88	2206386,23
71	517758,21	2206427,20
Контур 6		
117	519068,03	2207013,90
118	519138,25	2207030,93
119	519147,28	2207033,01
120	519099,74	2207238,92
121	519048,21	2207462,13
122	519034,83	2207459,04
123	518960,48	2207440,98
124	518880,62	2207420,11
125	518804,85	2207398,87
126	518728,17	2207375,94
127	518651,94	2207351,68
128	518576,13	2207326,08
129	518501,76	2207299,52
130	518425,92	2207270,94
131	518352,61	2207241,82
132	518290,02	2207215,78
133	518371,51	2207023,82
134	518462,10	2206810,38
135	518520,88	2206834,81
136	518587,06	2206861,05
137	518655,72	2206886,89
138	518723,87	2206911,17
139	518789,99	2206933,46
140	518860,50	2206955,86

Обозначение характерных точек границ	Координаты МСК-52 зона 2	
	X	Y
141	518930,68	2206976,80
142	518997,98	2206995,62
117	519068,03	2207013,90
Контур 7		
143	518076,39	2207463,01
144	518160,42	2207499,76
145	518168,10	2207503,02
146	518117,94	2207621,18
147	517964,68	2207982,23
148	517950,20	2207976,08
149	517863,69	2207938,17
150	517777,90	2207898,77
151	517689,29	2207856,16
152	517622,70	2207822,76
153	517800,77	2207473,28
154	517859,04	2207358,91
155	517921,94	2207390,42
156	518003,92	2207429,75
143	518076,39	2207463,01
Контур 8		
157	519513,91	2206542,51
158	519516,79	2206542,97
159	519499,35	2206653,07
160	519457,09	2206919,87
161	519450,92	2206918,90
162	519382,77	2206907,38
163	519314,47	2206894,61
164	519246,39	2206880,64
165	519185,58	2206867,10
166	519246,35	2206603,89
167	519271,42	2206495,28
168	519329,40	2206508,16
169	519390,90	2206520,72
170	519449,90	2206531,73
157	519513,91	2206542,51
Контур 9		
171	520637,22	2206542,97
172	520654,66	2206653,07
173	520696,91	2206919,87
174	520690,52	2206920,89
175	520622,45	2206930,95

Обозначение характерных точек границ	Координаты МСК-52 зона 2	
	X	Y
176	520553,42	2206939,92
177	520484,25	2206947,69
178	520416,33	2206954,11
179	520346,89	2206959,47
180	520277,43	2206963,60
181	520207,92	2206966,51
182	520138,34	2206968,20
183	520077,00	2206968,66
184	520077,00	2206698,53
185	520077,00	2206587,06
186	520136,38	2206586,57
187	520199,23	2206584,98
188	520259,66	2206582,40
189	520322,44	2206578,64
190	520385,21	2206573,78
191	520447,86	2206567,81
192	520510,37	2206560,74
193	520571,42	2206552,77
194	520634,18	2206543,45
171	520637,22	2206542,97
Сектор 75 Набс от 300,00 м до 320,00 м		
Контур 1		
1	514319,92	2202872,30
2	513506,10	2206650,85
3	513260,82	2206754,18
4	512907,28	2206903,13
5	512756,09	2206966,82
6	513643,44	2202846,85
7	513896,44	2202856,36
8	514286,71	2202871,05
1	514319,92	2202872,30
Контур 2		
9	522919,20	2210410,08
10	523006,36	2210637,16
11	523109,01	2210904,56
12	523192,89	2211123,09
13	523143,69	2211141,96
14	523005,93	2211192,55
15	522930,53	2211219,03
16	522857,87	2211244,03

Обозначение характерных точек границ	Координаты МСК-52 зона 2	
	X	Y
17	522718,44	2211289,78
18	522619,08	2211320,67
19	522573,01	2211170,00
20	522444,25	2210748,84
21	522395,78	2210590,31
22	522488,72	2210561,39
23	522616,36	2210519,47
24	522741,36	2210476,06
25	522787,05	2210459,47
26	522882,02	2210424,36
9	522919,20	2210410,08
Контур 3		
27	521414,14	2207379,51
28	521502,61	2207668,88
29	521542,91	2207800,68
30	521529,24	2207804,86
31	521445,04	2207829,54
32	521360,69	2207852,67
33	521275,96	2207874,32
34	521190,89	2207894,49
35	521105,17	2207913,24
36	521019,43	2207930,42
37	520933,13	2207946,16
38	520861,34	2207958,03
39	520816,30	2207673,68
40	520792,45	2207523,04
41	520860,12	2207511,82
42	520940,84	2207497,04
43	521020,09	2207481,07
44	521096,26	2207464,34
45	521173,83	2207445,90
46	521251,97	2207425,86
47	521328,89	2207404,69
48	521405,09	2207382,28
27	521414,14	2207379,51
Контур 4		
49	520077,00	2207579,35
50	520077,00	2207731,87
51	520077,00	2208019,76
52	520065,10	2208019,76
53	519977,65	2208018,79

Обозначение характерных точек границ	Координаты МСК-52 зона 2	
	X	Y
54	519889,96	2208016,29
55	519803,62	2208012,32
56	519716,01	2208006,76
57	519628,55	2207999,68
58	519541,25	2207991,07
59	519454,09	2207980,93
60	519363,46	2207968,76
61	519292,67	2207958,03
62	519337,70	2207673,68
63	519361,56	2207523,04
64	519428,04	2207533,09
65	519511,42	2207544,25
66	519585,60	2207552,90
67	519672,55	2207561,43
68	519746,61	2207567,42
69	519829,60	2207572,66
70	519905,46	2207576,15
71	519989,86	2207578,52
72	520064,23	2207579,35
49	520077,00	2207579,35
Контур 5		
73	516929,07	2205413,06
74	516971,80	2205467,93
75	517015,25	2205521,75
76	517059,50	2205574,66
77	517104,89	2205627,05
78	517150,86	2205678,27
79	517178,84	2205708,50
80	517054,30	2205824,63
81	516899,75	2205968,76
82	516893,40	2205961,94
83	516841,38	2205904,91
84	516791,96	2205848,79
85	516742,94	2205791,13
86	516694,74	2205732,41
87	516647,70	2205672,99
88	516603,56	2205615,24
89	516576,39	2205578,78
90	516533,26	2205519,06
91	516491,09	2205458,49
92	516456,88	2205407,70

Обозначение характерных точек границ	Координаты МСК-52 зона 2	
	X	Y
93	516506,13	2205386,95
94	516815,41	2205256,65
95	516846,93	2205301,65
96	516887,63	2205357,86
73	516929,07	2205413,06
Контур 6		
97	517575,42	2206834,56
98	517643,85	2206878,41
99	517710,55	2206919,53
100	517779,24	2206960,24
101	517848,64	2206999,77
102	517918,70	2207038,06
103	517989,09	2207074,95
104	518000,71	2207080,87
105	517859,04	2207358,91
106	517800,77	2207473,28
107	517785,77	2207465,64
108	517714,78	2207428,43
109	517631,38	2207382,89
110	517561,82	2207343,26
111	517481,44	2207295,67
112	517411,93	2207252,81
113	517333,29	2207202,46
114	517265,38	2207157,24
115	517187,27	2207103,28
116	517122,25	2207056,61
117	517046,07	2206999,96
118	516982,81	2206951,13
119	516908,61	2206891,82
120	516847,13	2206840,84
121	516775,00	2206778,94
122	516716,35	2206726,76
123	516649,50	2206665,28
124	516582,45	2206601,34
125	516525,24	2206544,79
126	516460,05	2206478,17
127	516410,11	2206425,35
128	516620,66	2206229,01
129	516732,21	2206124,99
130	516778,77	2206174,21
131	516834,11	2206230,84

Обозначение характерных точек границ	Координаты МСК-52 зона 2	
	X	Y
132	516891,50	2206287,53
133	516949,35	2206342,71
134	517007,00	2206395,84
135	517067,35	2206449,52
136	517127,77	2206501,41
137	517189,16	2206552,30
138	517251,43	2206602,10
139	517314,57	2206650,83
140	517378,51	2206698,42
141	517443,35	2206744,94
142	517508,98	2206790,32
97	517575,42	2206834,56
Контур 7		
143	518960,48	2207440,98
144	519034,83	2207459,04
145	519048,21	2207462,13
146	519013,90	2207610,74
147	518949,13	2207891,25
148	518937,34	2207888,53
149	518852,63	2207867,98
150	518769,04	2207846,16
151	518682,97	2207822,08
152	518600,53	2207797,45
153	518513,85	2207769,89
154	518435,36	2207743,40
155	518348,29	2207712,34
156	518270,71	2207683,10
157	518184,92	2207649,07
158	518117,94	2207621,18
159	518168,10	2207503,02
160	518290,02	2207215,78
161	518352,61	2207241,82
162	518425,92	2207270,94
163	518501,76	2207299,52
164	518576,13	2207326,08
165	518651,94	2207351,68
166	518728,17	2207375,94
167	518804,85	2207398,87
168	518880,62	2207420,11
143	518960,48	2207440,98
Контур 8		

Обозначение характерных точек границ	Координаты МСК-52 зона 2	
	X	Y
169	517863,69	2207938,17
170	517950,20	2207976,08
171	517964,68	2207982,23
172	517945,86	2208026,58
173	517773,78	2208431,98
174	517761,27	2208461,44
175	517740,10	2208452,45
176	517644,36	2208410,38
177	517550,59	2208367,19
178	517457,20	2208322,18
179	517386,36	2208286,61
180	517400,88	2208258,10
181	517600,83	2207865,69
182	517622,70	2207822,76
183	517689,29	2207856,16
184	517777,90	2207898,77
169	517863,69	2207938,17
Контур 9		
185	519450,92	2206918,90
186	519457,09	2206919,87
187	519430,46	2207088,06
188	519397,40	2207296,78
189	519387,24	2207295,17
190	519312,69	2207282,51
191	519237,86	2207268,46
192	519163,28	2207253,10
193	519099,74	2207238,92
194	519147,28	2207033,01
195	519185,58	2206867,10
196	519246,39	2206880,64
197	519314,47	2206894,61
198	519382,77	2206907,38
185	519450,92	2206918,90
Контур 10		
199	520696,91	2206919,87
200	520723,55	2207088,06
201	520756,61	2207296,78
202	520746,99	2207298,30
203	520673,04	2207309,19
204	520597,47	2207318,98
205	520521,74	2207327,45

Обозначение характерных точек границ	Координаты МСК-52 зона 2	
	X	Y
206	520445,85	2207334,59
207	520369,56	2207340,42
208	520295,14	2207344,79
209	520219,01	2207347,95
210	520142,81	2207349,78
211	520077,00	2207350,26
212	520077,00	2207138,94
213	520077,00	2206968,66
214	520138,34	2206968,20
215	520207,92	2206966,51
216	520277,43	2206963,60
217	520346,89	2206959,47
218	520416,33	2206954,11
219	520484,25	2206947,69
220	520553,42	2206939,92
221	520622,45	2206930,95
222	520690,52	2206920,89
199	520696,91	2206919,87
Сектор 76		
Набс от 320,00 м до 340,00 м		
Контур 1		
1	513643,44	2202846,85
2	512756,09	2206966,82
3	512553,96	2207051,98
4	512200,86	2207200,73
5	512006,08	2207282,79
6	512966,97	2202821,40
7	513115,89	2202827,00
8	513506,17	2202841,68
1	513643,44	2202846,85
Контур 2		
9	523211,66	2211171,97
10	523314,30	2211439,38
11	523416,95	2211706,78
12	523466,59	2211836,09
13	523404,65	2211859,76
14	523261,21	2211912,37
15	523157,95	2211948,46
16	523093,60	2211970,51
17	522948,44	2212018,07
18	522842,37	2212051,02

Обозначение характерных точек границ	Координаты МСК-52 зона 2	
	X	Y
19	522830,54	2212012,33
20	522701,78	2211591,17
21	522619,08	2211320,67
22	522718,44	2211289,78
23	522857,87	2211244,03
24	522930,53	2211219,03
25	523005,93	2211192,55
26	523143,69	2211141,96
27	523192,89	2211123,09
9	523211,66	2211171,97
Контур 3		
28	521542,91	2207800,68
29	521671,67	2208221,84
30	521652,83	2208227,61
31	521561,21	2208254,39
32	521470,38	2208279,23
33	521378,18	2208302,73
34	521285,60	2208324,62
35	521192,44	2208344,94
36	521097,48	2208363,90
37	521003,71	2208380,91
38	520930,24	2208393,02
39	520876,00	2208050,59
40	520861,34	2207958,03
41	520933,13	2207946,16
42	521019,43	2207930,42
43	521105,17	2207913,24
44	521190,89	2207894,49
45	521275,96	2207874,32
46	521360,69	2207852,67
47	521445,04	2207829,54
48	521529,24	2207804,86
28	521542,91	2207800,68
Контур 4		
49	520077,00	2208019,76
50	520077,00	2208113,47
51	520077,00	2208460,17
52	520058,98	2208460,17
53	519965,47	2208459,06
54	519870,15	2208456,28
55	519774,88	2208451,83

Обозначение характерных точек границ	Координаты МСК-52 зона 2	
	X	Y
56	519679,73	2208445,71
57	519584,79	2208437,95
58	519489,87	2208428,51
59	519395,19	2208417,42
60	519298,53	2208404,37
61	519223,77	2208393,02
62	519278,01	2208050,59
63	519292,67	2207958,03
64	519363,46	2207968,76
65	519454,09	2207980,93
66	519541,25	2207991,07
67	519628,55	2207999,68
68	519716,01	2208006,76
69	519803,62	2208012,32
70	519889,96	2208016,29
71	519977,65	2208018,79
72	520065,10	2208019,76
49	520077,00	2208019,76
Контур 5		
73	516603,56	2205615,24
74	516647,70	2205672,99
75	516694,74	2205732,41
76	516742,94	2205791,13
77	516791,96	2205848,79
78	516841,38	2205904,91
79	516893,40	2205961,94
80	516899,75	2205968,76
81	516732,21	2206124,99
82	516620,66	2206229,01
83	516611,36	2206219,03
84	516556,23	2206158,52
85	516502,00	2206096,89
86	516448,47	2206033,87
87	516396,10	2205969,99
88	516344,85	2205905,19
89	516294,69	2205839,45
90	516246,20	2205773,54
91	516197,67	2205705,10
92	516150,83	2205636,50
93	516099,48	2205558,27
94	516456,88	2205407,70

Обозначение характерных точек границ	Координаты МСК-52 зона 2	
	X	Y
95	516491,09	2205458,49
96	516533,26	2205519,06
97	516576,39	2205578,78
73	516603,56	2205615,24
Контур 6		
98	517265,38	2207157,24
99	517333,29	2207202,46
100	517411,93	2207252,81
101	517481,44	2207295,67
102	517561,82	2207343,26
103	517631,38	2207382,89
104	517714,78	2207428,43
105	517785,77	2207465,64
106	517800,77	2207473,28
107	517622,70	2207822,76
108	517600,83	2207865,69
109	517586,73	2207858,51
110	517502,38	2207814,29
111	517418,83	2207768,62
112	517336,11	2207721,50
113	517254,22	2207672,94
114	517173,18	2207622,95
115	517093,05	2207571,57
116	517013,84	2207518,81
117	516935,56	2207464,67
118	516858,23	2207409,17
119	516781,90	2207352,35
120	516706,59	2207294,21
121	516632,30	2207234,76
122	516559,05	2207174,03
123	516486,88	2207112,04
124	516414,29	2207047,42
125	516344,52	2206983,08
126	516275,54	2206917,20
127	516207,76	2206850,16
128	516139,50	2206780,23
129	516088,02	2206725,71
130	516341,58	2206489,26
131	516410,11	2206425,35
132	516460,05	2206478,17
133	516525,24	2206544,79

Обозначение характерных точек границ	Координаты МСК-52 зона 2	
	X	Y
134	516582,45	2206601,34
135	516649,50	2206665,28
136	516716,35	2206726,76
137	516775,00	2206778,94
138	516847,13	2206840,84
139	516908,61	2206891,82
140	516982,81	2206951,13
141	517046,07	2206999,96
142	517122,25	2207056,61
143	517187,27	2207103,28
98	517265,38	2207157,24
Контур 7		
144	520756,61	2207296,78
145	520792,45	2207523,04
146	520816,30	2207673,68
147	520804,55	2207675,54
148	520721,45	2207687,74
149	520640,72	2207698,14
150	520558,43	2207707,30
151	520475,97	2207715,01
152	520393,42	2207721,28
153	520312,90	2207725,99
154	520230,20	2207729,40
155	520145,44	2207731,39
156	520077,00	2207731,87
157	520077,00	2207579,35
158	520077,00	2207350,26
159	520142,81	2207349,78
160	520219,01	2207347,95
161	520295,14	2207344,79
162	520369,56	2207340,42
163	520445,85	2207334,59
164	520521,74	2207327,45
165	520597,47	2207318,98
166	520673,04	2207309,19
167	520746,99	2207298,30
144	520756,61	2207296,78
Контур 8		
168	519387,24	2207295,17
169	519397,40	2207296,78
170	519361,56	2207523,04

Обозначение характерных точек границ	Координаты МСК-52 зона 2	
	X	Y
171	519337,70	2207673,68
172	519325,32	2207671,72
173	519244,59	2207657,99
174	519163,02	2207642,66
175	519081,97	2207625,95
176	519013,90	2207610,74
177	519048,21	2207462,13
178	519099,74	2207238,92
179	519163,28	2207253,10
180	519237,86	2207268,46
181	519312,69	2207282,51
168	519387,24	2207295,17
Контур 9		
182	517740,10	2208452,45
183	517761,27	2208461,44
184	517601,70	2208837,38
185	517557,86	2208940,64
186	517530,58	2208929,07
187	517428,65	2208884,20
188	517326,60	2208837,15
189	517225,10	2208788,18
190	517150,01	2208750,46
191	517200,94	2208650,51
192	517386,36	2208286,61
193	517457,20	2208322,18
194	517550,59	2208367,19
195	517644,36	2208410,38
182	517740,10	2208452,45
Контур 10		
196	518852,63	2207867,98
197	518937,34	2207888,53
198	518949,13	2207891,25
199	518928,05	2207982,56
200	518850,06	2208320,38
201	518834,48	2208316,78
202	518741,09	2208294,07
203	518648,90	2208269,92
204	518559,23	2208244,76
205	518467,95	2208217,45
206	518377,13	2208188,54
207	518286,84	2208158,05

Обозначение характерных точек границ	Координаты МСК-52 зона 2	
	X	Y
208	518197,09	2208125,99
209	518105,99	2208091,62
210	518015,55	2208055,65
211	517945,86	2208026,58
212	517964,68	2207982,23
213	518117,94	2207621,18
214	518184,92	2207649,07
215	518270,71	2207683,10
216	518348,29	2207712,34
217	518435,36	2207743,40
218	518513,85	2207769,89
219	518600,53	2207797,45
220	518682,97	2207822,08
221	518769,04	2207846,16
196	518852,63	2207867,98
Сектор 77 Набс от 340,00 м до 360,00 м		
Контур 1		
1	512966,97	2202821,40
2	512006,08	2207282,79
3	511847,77	2207349,49
4	511494,72	2207498,22
5	511256,07	2207598,77
6	512290,50	2202795,94
7	512335,35	2202797,63
8	512725,62	2202812,31
1	512966,97	2202821,40
Контур 2		
9	523519,60	2211974,19
10	523622,25	2212241,60
11	523724,90	2212509,00
12	523740,28	2212549,09
13	523683,10	2212571,03
14	523583,50	2212607,81
15	523515,62	2212632,51
16	523415,37	2212667,56
17	523347,08	2212691,05
18	523246,22	2212724,35
19	523177,55	2212746,65
20	523065,66	2212781,38
21	522959,30	2212433,50

Обозначение характерных точек границ	Координаты МСК-52 зона 2	
	X	Y
22	522842,37	2212051,02
23	522948,44	2212018,07
24	523093,60	2211970,51
25	523157,95	2211948,46
26	523261,21	2211912,37
27	523404,65	2211859,76
28	523466,59	2211836,09
9	523519,60	2211974,19
Контур 3		
29	521671,67	2208221,84
30	521725,91	2208399,24
31	521800,43	2208643,01
32	521777,68	2208649,97
33	521677,90	2208679,09
34	521578,67	2208706,16
35	521479,00	2208731,49
36	521378,90	2208755,07
37	521278,28	2208776,94
38	521178,90	2208796,73
39	521077,58	2208815,09
40	520999,13	2208828,00
41	520995,39	2208804,39
42	520935,70	2208427,49
43	520930,24	2208393,02
44	521003,71	2208380,91
45	521097,48	2208363,90
46	521192,44	2208344,94
47	521285,60	2208324,62
48	521378,18	2208302,73
49	521470,38	2208279,23
50	521561,21	2208254,39
51	521652,83	2208227,61
29	521671,67	2208221,84
Контур 4		
52	520077,00	2208460,17
53	520077,00	2208495,07
54	520077,00	2208876,67
55	520077,00	2208900,58
56	520053,37	2208900,58
57	519950,61	2208899,28
58	519847,70	2208896,17

Обозначение характерных точек границ	Координаты МСК-52 зона 2	
	X	Y
59	519744,85	2208891,27
60	519642,10	2208884,57
61	519540,43	2208876,16
62	519437,90	2208865,88
63	519335,64	2208853,83
64	519233,61	2208839,99
65	519154,88	2208828,00
66	519158,62	2208804,39
67	519218,31	2208427,49
68	519223,77	2208393,02
69	519298,53	2208404,37
70	519395,19	2208417,42
71	519489,87	2208428,51
72	519584,79	2208437,95
73	519679,73	2208445,71
74	519774,88	2208451,83
75	519870,15	2208456,28
76	519965,47	2208459,06
77	520058,98	2208460,17
52	520077,00	2208460,17
Контур 5		
78	516294,69	2205839,45
79	516344,85	2205905,19
80	516396,10	2205969,99
81	516448,47	2206033,87
82	516502,00	2206096,89
83	516556,23	2206158,52
84	516611,36	2206219,03
85	516620,66	2206229,01
86	516410,11	2206425,35
87	516341,58	2206489,26
88	516333,30	2206480,38
89	516273,39	2206414,69
90	516215,10	2206348,50
91	516157,20	2206280,42
92	516097,76	2206207,94
93	516045,94	2206142,43
94	515988,21	2206066,82
95	515939,37	2206000,44
96	515884,81	2205923,60
97	515832,66	2205847,21

Обозначение характерных точек границ	Координаты МСК-52 зона 2	
	X	Y
98	515784,17	2205773,40
99	515743,02	2205708,45
100	515756,12	2205702,93
101	516099,48	2205558,27
102	516150,83	2205636,50
103	516197,67	2205705,10
104	516246,20	2205773,54
78	516294,69	2205839,45
Контур 6		
105	517093,05	2207571,57
106	517173,18	2207622,95
107	517254,22	2207672,94
108	517336,11	2207721,50
109	517418,83	2207768,62
110	517502,38	2207814,29
111	517586,73	2207858,51
112	517600,83	2207865,69
113	517400,88	2208258,10
114	517380,28	2208247,61
115	517289,04	2208199,66
116	517198,99	2208150,30
117	517109,47	2208099,19
118	517021,03	2208046,62
119	516933,51	2207992,51
120	516847,12	2207937,00
121	516761,41	2207879,78
122	516676,86	2207821,17
123	516593,34	2207761,10
124	516511,04	2207699,70
125	516430,66	2207637,52
126	516350,40	2207573,19
127	516271,27	2207507,47
128	516191,73	2207439,02
129	516114,84	2207370,43
130	516038,70	2207300,08
131	515964,31	2207228,89
132	515891,74	2207156,97
133	515819,87	2207083,23
134	515765,92	2207026,07
135	515783,41	2207009,76
136	516062,49	2206749,51

Обозначение характерных точек границ	Координаты МСК-52 зона 2	
	X	Y
137	516088,02	2206725,71
138	516139,50	2206780,23
139	516207,76	2206850,16
140	516275,54	2206917,20
141	516344,52	2206983,08
142	516414,29	2207047,42
143	516486,88	2207112,04
144	516559,05	2207174,03
145	516632,30	2207234,76
146	516706,59	2207294,21
147	516781,90	2207352,35
148	516858,23	2207409,17
149	516935,56	2207464,67
150	517013,84	2207518,81
105	517093,05	2207571,57
Контур 7		
151	517530,58	2208929,07
152	517557,86	2208940,64
153	517429,61	2209242,78
154	517354,45	2209419,85
155	517318,29	2209404,50
156	517208,16	2209355,88
157	517099,50	2209305,65
158	516991,92	2209253,66
159	516913,67	2209214,31
160	517001,00	2209042,91
161	517150,01	2208750,46
162	517225,10	2208788,18
163	517326,60	2208837,15
164	517428,65	2208884,20
151	517530,58	2208929,07
Контур 8		
165	518741,09	2208294,07
166	518834,48	2208316,78
167	518850,06	2208320,38
168	518842,21	2208354,38
169	518756,37	2208726,20
170	518750,99	2208749,50
171	518729,22	2208744,48
172	518628,01	2208719,77
173	518528,45	2208693,60

Обозначение характерных точек границ	Координаты МСК-52 зона 2	
	X	Y
174	518429,36	2208665,69
175	518331,00	2208636,12
176	518232,75	2208604,71
177	518135,27	2208571,65
178	518038,39	2208536,90
179	517942,36	2208500,55
180	517846,55	2208462,36
181	517773,78	2208431,98
182	517945,86	2208026,58
183	518015,55	2208055,65
184	518105,99	2208091,62
185	518197,09	2208125,99
186	518286,84	2208158,05
187	518377,13	2208188,54
188	518467,95	2208217,45
189	518559,23	2208244,76
190	518648,90	2208269,92
165	518741,09	2208294,07
Контур 9		
191	519325,32	2207671,72
192	519337,70	2207673,68
193	519292,67	2207958,03
194	519278,01	2208050,59
195	519262,11	2208048,07
196	519175,35	2208033,28
197	519087,57	2208016,74
198	518997,99	2207998,22
199	518928,05	2207982,56
200	518949,13	2207891,25
201	519013,90	2207610,74
202	519081,97	2207625,95
203	519163,02	2207642,66
204	519244,59	2207657,99
191	519325,32	2207671,72
Контур 10		
205	520816,30	2207673,68
206	520861,34	2207958,03
207	520876,00	2208050,59
208	520859,57	2208053,19
209	520771,92	2208066,00
210	520683,29	2208077,38

Обозначение характерных точек границ	Координаты МСК-52 зона 2	
	X	Y
211	520594,47	2208087,22
212	520505,49	2208095,49
213	520417,62	2208102,12
214	520328,40	2208107,30
215	520239,11	2208110,92
216	520149,76	2208112,98
217	520077,00	2208113,47
218	520077,00	2208019,76
219	520077,00	2207731,87
220	520145,44	2207731,39
221	520230,20	2207729,40
222	520312,90	2207725,99
223	520393,42	2207721,28
224	520475,97	2207715,01
225	520558,43	2207707,30
226	520640,72	2207698,14
227	520721,45	2207687,74
228	520804,55	2207675,54
205	520816,30	2207673,68
Сектор 78 Набс от 360,00 м до 380,00 м		
Контур 1		
1	512290,50	2202795,94
2	511256,07	2207598,77
3	511141,89	2207646,87
4	510789,13	2207795,49
5	510506,06	2207914,74
6	511614,02	2202770,49
7	511945,08	2202782,95
1	512290,50	2202795,94
Контур 2		
8	523740,28	2212549,09
9	523827,54	2212776,41
10	523930,19	2213043,81
11	524013,98	2213262,09
12	524009,03	2213263,99
13	523947,53	2213287,53
14	523824,88	2213332,70
15	523767,49	2213353,52
16	523644,07	2213396,54
17	523586,33	2213416,35

Обозначение характерных точек границ	Координаты МСК-52 зона 2	
	X	Y
18	523462,18	2213457,22
19	523404,05	2213476,03
20	523288,95	2213511,74
21	523216,83	2213275,83
22	523088,07	2212854,66
23	523065,66	2212781,38
24	523177,55	2212746,65
25	523246,22	2212724,35
26	523347,08	2212691,05
27	523415,37	2212667,56
28	523515,62	2212632,51
29	523583,50	2212607,81
30	523683,10	2212571,03
8	523740,28	2212549,09
Контур 3		
31	521800,43	2208643,01
32	521929,20	2209064,17
33	521902,02	2209072,49
34	521794,40	2209103,84
35	521687,73	2209132,88
36	521580,58	2209160,05
37	521472,98	2209185,35
38	521364,88	2209208,78
39	521258,27	2209229,95
40	521149,42	2209249,63
41	521068,03	2209262,99
42	521055,09	2209181,30
43	520999,13	2208828,00
44	521077,58	2208815,09
45	521178,90	2208796,73
46	521278,28	2208776,94
47	521378,90	2208755,07
48	521479,00	2208731,49
49	521578,67	2208706,16
50	521677,90	2208679,09
51	521777,68	2208649,97
31	521800,43	2208643,01
Контур 4		
52	520077,00	2208900,58
53	520077,00	2209258,27
54	520077,00	2209340,99

Обозначение характерных точек границ	Координаты МСК-52 зона 2	
	X	Y
55	520047,81	2209341,00
56	519938,45	2209339,54
57	519827,89	2209336,16
58	519717,40	2209330,84
59	519607,02	2209323,60
60	519496,84	2209314,44
61	519386,74	2209303,34
62	519276,90	2209290,33
63	519167,30	2209275,40
64	519085,98	2209262,99
65	519098,92	2209181,30
66	519154,88	2208828,00
67	519233,61	2208839,99
68	519335,64	2208853,83
69	519437,90	2208865,88
70	519540,43	2208876,16
71	519642,10	2208884,57
72	519744,85	2208891,27
73	519847,70	2208896,17
74	519950,61	2208899,28
75	520053,37	2208900,58
52	520077,00	2208900,58
Контур 5		
76	515939,37	2206000,44
77	515988,21	2206066,82
78	516045,94	2206142,43
79	516097,76	2206207,94
80	516157,20	2206280,42
81	516215,10	2206348,50
82	516273,39	2206414,69
83	516333,30	2206480,38
84	516341,58	2206489,26
85	516088,02	2206725,71
86	516062,49	2206749,51
87	516050,59	2206736,75
88	515985,31	2206665,05
89	515923,51	2206594,74
90	515861,43	2206521,61
91	515800,64	2206447,41
92	515741,16	2206372,16
93	515682,99	2206295,88

Обозначение характерных точек границ	Координаты МСК-52 зона 2	
	X	Y
94	515627,03	2206219,77
95	515573,24	2206143,92
96	515516,00	2206060,17
97	515462,31	2205978,42
98	515410,38	2205896,23
99	515387,11	2205858,39
100	515743,02	2205708,45
101	515784,17	2205773,40
102	515832,66	2205847,21
103	515884,81	2205923,60
76	515939,37	2206000,44
Контур 6		
104	516847,12	2207937,00
105	516933,51	2207992,51
106	517021,03	2208046,62
107	517109,47	2208099,19
108	517198,99	2208150,30
109	517289,04	2208199,66
110	517380,28	2208247,61
111	517400,88	2208258,10
112	517386,36	2208286,61
113	517200,94	2208650,51
114	517174,82	2208637,20
115	517075,96	2208585,15
116	516979,14	2208531,98
117	516883,07	2208477,02
118	516788,07	2208420,44
119	516694,07	2208362,21
120	516601,20	2208302,42
121	516509,20	2208240,89
122	516418,39	2208177,83
123	516328,68	2208113,19
124	516240,21	2208047,06
125	516152,74	2207979,27
126	516066,54	2207910,03
127	515981,57	2207839,30
128	515897,93	2207767,16
129	515815,40	2207693,44
130	515734,87	2207618,94
131	515654,99	2207542,42
132	515576,46	2207464,52

Обозначение характерных точек границ	Координаты МСК-52 зона 2	
	X	Y
133	515501,13	2207387,16
134	515443,83	2207326,42
135	515504,32	2207270,01
136	515765,92	2207026,07
137	515819,87	2207083,23
138	515891,74	2207156,97
139	515964,31	2207228,89
140	516038,70	2207300,08
141	516114,84	2207370,43
142	516191,73	2207439,02
143	516271,27	2207507,47
144	516350,40	2207573,19
145	516430,66	2207637,52
146	516511,04	2207699,70
147	516593,34	2207761,10
148	516676,86	2207821,17
149	516761,41	2207879,78
104	516847,12	2207937,00
Контур 7		
150	517318,29	2209404,50
151	517354,45	2209419,85
152	517257,53	2209648,18
153	517151,04	2209899,05
154	517075,49	2209866,63
155	516990,14	2209828,66
156	516875,05	2209775,39
157	516761,24	2209720,36
158	516677,33	2209678,16
159	516801,06	2209435,32
160	516913,67	2209214,31
161	516991,92	2209253,66
162	517099,50	2209305,65
163	517208,16	2209355,88
150	517318,29	2209404,50
Контур 8		
164	518628,01	2208719,77
165	518729,22	2208744,48
166	518750,99	2208749,50
167	518670,53	2209098,03
168	518651,92	2209178,62
169	518623,65	2209172,10

Обозначение характерных точек границ	Координаты МСК-52 зона 2	
	X	Y
170	518517,37	2209146,07
171	518410,41	2209117,91
172	518303,96	2209087,88
173	518198,20	2209056,05
174	518092,73	2209022,28
175	517988,00	2208986,73
176	517883,91	2208949,35
177	517780,65	2208910,22
178	517677,79	2208869,17
179	517601,70	2208837,38
180	517761,27	2208461,44
181	517773,78	2208431,98
182	517846,55	2208462,36
183	517942,36	2208500,55
184	518038,39	2208536,90
185	518135,27	2208571,65
186	518232,75	2208604,71
187	518331,00	2208636,12
188	518429,36	2208665,69
189	518528,45	2208693,60
164	518628,01	2208719,77
Контур 9		
190	519262,11	2208048,07
191	519278,01	2208050,59
192	519223,77	2208393,02
193	519218,31	2208427,49
194	519198,86	2208424,41
195	519105,31	2208408,41
196	519011,04	2208390,61
197	518914,80	2208370,67
198	518842,21	2208354,38
199	518850,06	2208320,38
200	518928,05	2207982,56
201	518997,99	2207998,22
202	519087,57	2208016,74
203	519175,35	2208033,28
190	519262,11	2208048,07
Контур 10		
204	520876,00	2208050,59
205	520930,24	2208393,02
206	520935,70	2208427,49

Обозначение характерных точек границ	Координаты МСК-52 зона 2	
	X	Y
207	520916,64	2208430,51
208	520821,41	2208444,40
209	520726,24	2208456,58
210	520630,86	2208467,10
211	520535,30	2208475,94
212	520439,60	2208483,12
213	520343,81	2208488,62
214	520247,94	2208492,45
215	520152,01	2208494,60
216	520077,00	2208495,07
217	520077,00	2208460,17
218	520077,00	2208113,47
219	520149,76	2208112,98
220	520239,11	2208110,92
221	520328,40	2208107,30
222	520417,62	2208102,12
223	520505,49	2208095,49
224	520594,47	2208087,22
225	520683,29	2208077,38
226	520771,92	2208066,00
227	520859,57	2208053,19
204	520876,00	2208050,59
Сектор 79 Набс от 380,00 м до 400,00 м		
Контур 1		
1	511614,02	2202770,49
2	510506,06	2207914,74
3	510436,54	2207944,03
4	510083,94	2208092,58
5	509756,05	2208230,71
6	510937,55	2202745,04
7	511164,54	2202753,58
8	511554,81	2202768,27
1	511614,02	2202770,49
Контур 2		
9	524032,84	2213311,22
10	524135,49	2213578,63
11	524238,13	2213846,03
12	524287,67	2213975,09
13	524277,48	2213979,01
14	524213,78	2214003,36

Обозначение характерных точек границ	Координаты МСК-52 зона 2	
	X	Y
15	524086,69	2214050,15
16	524021,21	2214073,88
17	523893,32	2214118,45
18	523824,60	2214141,99
19	523690,37	2214186,10
20	523629,43	2214205,77
21	523512,25	2214242,09
22	523474,36	2214118,16
23	523345,59	2213696,99
24	523288,95	2213511,74
25	523404,05	2213476,03
26	523462,18	2213457,22
27	523586,33	2213416,35
28	523644,07	2213396,54
29	523767,49	2213353,52
30	523824,88	2213332,70
31	523947,53	2213287,53
32	524009,03	2213263,99
33	524013,98	2213262,09
9	524032,84	2213311,22
Контур 3		
34	521949,20	2209129,60
35	522057,96	2209485,34
36	522024,64	2209495,54
37	521910,99	2209528,56
38	521796,89	2209559,57
39	521682,27	2209588,58
40	521567,17	2209615,59
41	521451,56	2209640,60
42	521337,48	2209663,21
43	521223,63	2209683,74
44	521136,92	2209697,98
45	521114,78	2209558,20
46	521068,03	2209262,99
47	521149,42	2209249,63
48	521258,27	2209229,95
49	521364,88	2209208,78
50	521472,98	2209185,35
51	521580,58	2209160,05
52	521687,73	2209132,88
53	521794,40	2209103,84

Обозначение характерных точек границ	Координаты МСК-52 зона 2	
	X	Y
54	521902,02	2209072,49
55	521929,20	2209064,17
34	521949,20	2209129,60
Контур 4		
56	520077,00	2209340,99
57	520077,00	2209639,87
58	520077,00	2209781,40
59	520043,51	2209781,40
60	519925,97	2209779,80
61	519807,75	2209776,13
62	519689,61	2209770,40
63	519571,59	2209762,61
64	519453,75	2209752,76
65	519336,05	2209740,85
66	519218,60	2209726,89
67	519103,88	2209711,23
68	519017,09	2209697,98
69	519039,22	2209558,20
70	519085,98	2209262,99
71	519167,30	2209275,40
72	519276,90	2209290,33
73	519386,74	2209303,34
74	519496,84	2209314,44
75	519607,02	2209323,60
76	519717,40	2209330,84
77	519827,89	2209336,16
78	519938,45	2209339,54
79	520047,81	2209341,00
56	520077,00	2209340,99
Контур 5		
80	515627,03	2206219,77
81	515682,99	2206295,88
82	515741,16	2206372,16
83	515800,64	2206447,41
84	515861,43	2206521,61
85	515923,51	2206594,74
86	515985,31	2206665,05
87	516050,59	2206736,75
88	516062,49	2206749,51
89	515783,41	2207009,76
90	515767,81	2206993,04

Обозначение характерных точек границ	Координаты МСК-52 зона 2	
	X	Y
91	515699,29	2206917,69
92	515631,65	2206840,65
93	515565,38	2206762,46
94	515500,49	2206683,13
95	515437,00	2206602,68
96	515374,92	2206521,13
97	515315,90	2206440,76
98	515257,69	2206358,58
99	515200,53	2206274,87
100	515140,44	2206183,46
101	515085,95	2206097,15
102	515031,85	2206008,06
103	515387,11	2205858,39
104	515410,38	2205896,23
105	515462,31	2205978,42
106	515516,00	2206060,17
107	515573,24	2206143,92
80	515627,03	2206219,77
Контур 6		
108	516601,20	2208302,42
109	516694,07	2208362,21
110	516788,07	2208420,44
111	516883,07	2208477,02
112	516979,14	2208531,98
113	517075,96	2208585,15
114	517174,82	2208637,20
115	517200,94	2208650,51
116	517150,01	2208750,46
117	517001,00	2209042,91
118	516969,72	2209026,98
119	516865,24	2208971,90
120	516761,66	2208914,97
121	516658,98	2208856,18
122	516557,40	2208795,64
123	516456,89	2208733,33
124	516357,54	2208669,31
125	516259,22	2208603,50
126	516162,11	2208536,02
127	516066,19	2208466,85
128	515971,54	2208396,06
129	515878,05	2208323,55

Обозначение характерных точек границ	Координаты МСК-52 зона 2	
	X	Y
130	515785,89	2208249,46
131	515695,03	2208173,78
132	515605,55	2208096,55
133	515517,35	2208017,71
134	515430,92	2207937,68
135	515345,53	2207855,82
136	515261,59	2207772,49
137	515180,86	2207689,50
138	515121,73	2207626,78
139	515225,24	2207530,27
140	515443,83	2207326,42
141	515501,13	2207387,16
142	515576,46	2207464,52
143	515654,99	2207542,42
144	515734,87	2207618,94
145	515815,40	2207693,44
146	515897,93	2207767,16
147	515981,57	2207839,30
148	516066,54	2207910,03
149	516152,74	2207979,27
150	516240,21	2208047,06
151	516328,68	2208113,19
152	516418,39	2208177,83
153	516509,20	2208240,89
108	516601,20	2208302,42
Контур 7		
154	517075,49	2209866,63
155	517151,04	2209899,05
156	517085,45	2210053,58
157	516947,63	2210378,26
158	516910,78	2210362,63
159	516816,26	2210321,11
160	516768,09	2210299,57
161	516650,95	2210245,30
162	516528,56	2210186,08
163	516440,99	2210142,01
164	516601,12	2209827,73
165	516677,33	2209678,16
166	516761,24	2209720,36
167	516875,05	2209775,39
168	516990,14	2209828,66

Обозначение характерных точек границ	Координаты МСК-52 зона 2	
	X	Y
154	517075,49	2209866,63
Контур 8		
169	518623,65	2209172,10
170	518651,92	2209178,62
171	518584,69	2209469,85
172	518552,85	2209607,74
173	518520,49	2209600,28
174	518405,79	2209572,15
175	518291,43	2209541,97
176	518177,62	2209509,81
177	518064,46	2209475,69
178	517951,76	2209439,55
179	517839,79	2209401,48
180	517728,95	2209361,62
181	517618,47	2209319,70
182	517510,90	2209276,74
183	517429,61	2209242,78
184	517557,86	2208940,64
185	517601,70	2208837,38
186	517677,79	2208869,17
187	517780,65	2208910,22
188	517883,91	2208949,35
189	517988,00	2208986,73
190	518092,73	2209022,28
191	518198,20	2209056,05
192	518303,96	2209087,88
193	518410,41	2209117,91
194	518517,37	2209146,07
169	518623,65	2209172,10
Контур 9		
195	519198,86	2208424,41
196	519218,31	2208427,49
197	519158,62	2208804,39
198	519136,39	2208800,87
199	519035,69	2208783,63
200	518934,92	2208764,56
201	518834,49	2208743,73
202	518756,37	2208726,20
203	518842,21	2208354,38
204	518914,80	2208370,67
205	519011,04	2208390,61

Обозначение характерных точек границ	Координаты МСК-52 зона 2	
	X	Y
206	519105,31	2208408,41
195	519198,86	2208424,41
Контур 10		
207	520935,70	2208427,49
208	520995,39	2208804,39
209	520972,13	2208808,08
210	520870,29	2208822,88
211	520768,55	2208835,85
212	520666,59	2208847,04
213	520564,45	2208856,45
214	520462,16	2208864,08
215	520359,76	2208869,91
216	520257,29	2208873,96
217	520154,75	2208876,21
218	520077,00	2208876,67
219	520077,00	2208495,07
220	520152,01	2208494,60
221	520247,94	2208492,45
222	520343,81	2208488,62
223	520439,60	2208483,12
224	520535,30	2208475,94
225	520630,86	2208467,10
226	520726,24	2208456,58
227	520821,41	2208444,40
228	520916,64	2208430,51
207	520935,70	2208427,49
Сектор 80 Набс от 400,00 м до 420,00 м		
Контур 1		
1	510937,55	2202745,04
2	509756,05	2208230,71
3	509731,35	2208241,12
4	509378,75	2208389,67
5	509026,29	2208538,16
6	509006,04	2208546,69
7	510261,08	2202719,59
8	510384,00	2202724,22
9	510774,27	2202738,90
1	510937,55	2202745,04
Контур 2		
10	524340,78	2214113,44

Обозначение характерных точек границ	Координаты МСК-52 зона 2	
	X	Y
11	524443,43	2214380,85
12	524546,08	2214648,25
13	524561,37	2214688,09
14	524545,08	2214694,35
15	524477,30	2214720,21
16	524339,53	2214770,87
17	524272,18	2214795,22
18	524133,55	2214843,47
19	524065,79	2214866,64
20	523926,33	2214912,47
21	523857,93	2214934,53
22	523735,54	2214972,45
23	523731,88	2214960,49
24	523603,12	2214539,33
25	523512,25	2214242,09
26	523629,43	2214205,77
27	523690,37	2214186,10
28	523824,60	2214141,99
29	523893,32	2214118,45
30	524021,21	2214073,88
31	524086,69	2214050,15
32	524213,78	2214003,36
33	524277,48	2213979,01
34	524287,67	2213975,09
10	524340,78	2214113,44
Контур 3		
35	522057,96	2209485,34
36	522172,49	2209859,95
37	522186,72	2209906,50
38	522149,01	2209918,04
39	522028,10	2209953,14
40	521906,56	2209986,13
41	521784,47	2210016,99
42	521661,87	2210045,72
43	521538,76	2210072,31
44	521417,09	2210096,38
45	521295,59	2210118,26
46	521205,82	2210132,97
47	521174,48	2209935,10
48	521136,92	2209697,98
49	521223,63	2209683,74

Обозначение характерных точек границ	Координаты МСК-52 зона 2	
	X	Y
50	521337,48	2209663,21
51	521451,56	2209640,60
52	521567,17	2209615,59
53	521682,27	2209588,58
54	521796,89	2209559,57
55	521910,99	2209528,56
56	522024,64	2209495,54
35	522057,96	2209485,34
Контур 4		
57	520077,00	2209781,40
58	520077,00	2210021,48
59	520077,00	2210221,80
60	520036,08	2210221,81
61	519911,54	2210220,02
62	519787,60	2210216,10
63	519664,14	2210210,08
64	519588,18	2210205,24
65	519526,92	2210200,93
66	519407,24	2210190,77
67	519283,40	2210178,15
68	519160,25	2210163,44
69	519037,73	2210146,67
70	518948,19	2210132,97
71	518979,53	2209935,10
72	519017,09	2209697,98
73	519103,88	2209711,23
74	519218,60	2209726,89
75	519336,05	2209740,85
76	519453,75	2209752,76
77	519571,59	2209762,61
78	519689,61	2209770,40
79	519807,75	2209776,13
80	519925,97	2209779,80
81	520043,51	2209781,40
57	520077,00	2209781,40
Контур 5		
82	515257,69	2206358,58
83	515315,90	2206440,76
84	515374,92	2206521,13
85	515437,00	2206602,68
86	515500,49	2206683,13

Обозначение характерных точек границ	Координаты МСК-52 зона 2	
	X	Y
87	515565,38	2206762,46
88	515631,65	2206840,65
89	515699,29	2206917,69
90	515767,81	2206993,04
91	515783,41	2207009,76
92	515765,92	2207026,07
93	515504,32	2207270,01
94	515485,02	2207249,32
95	515412,23	2207169,18
96	515340,28	2207087,12
97	515270,27	2207004,42
98	515201,22	2206919,93
99	515133,66	2206834,25
100	515067,61	2206747,41
101	515003,17	2206659,54
102	514941,53	2206572,37
103	514881,83	2206484,80
104	514823,09	2206395,42
105	514760,10	2206295,80
106	514703,25	2206202,08
107	514677,00	2206157,55
108	515006,12	2206018,90
109	515031,85	2206008,06
110	515085,95	2206097,15
111	515140,44	2206183,46
112	515200,53	2206274,87
82	515257,69	2206358,58
Контур 6		
113	516357,54	2208669,31
114	516456,89	2208733,33
115	516557,40	2208795,64
116	516658,98	2208856,18
117	516761,66	2208914,97
118	516865,24	2208971,90
119	516969,72	2209026,98
120	517001,00	2209042,91
121	516913,67	2209214,31
122	516801,06	2209435,32
123	516763,66	2209416,26
124	516654,40	2209358,59
125	516545,69	2209298,80

Обозначение характерных точек границ	Координаты МСК-52 зона 2	
	X	Y
126	516490,61	2209267,51
127	516414,65	2209223,44
128	516324,56	2209169,52
129	516219,60	2209104,37
130	516115,32	2209037,14
131	516062,56	2209002,08
132	515989,86	2208952,82
133	515903,75	2208892,75
134	515803,59	2208820,43
135	515704,26	2208746,09
136	515654,13	2208707,50
137	515585,04	2208653,28
138	515503,27	2208587,30
139	515408,40	2208508,17
140	515314,50	2208427,09
141	515260,06	2208378,65
142	515213,43	2208336,62
143	515125,82	2208255,35
144	515036,07	2208169,22
145	514948,14	2208081,87
146	514862,00	2207993,31
147	514799,64	2207927,14
148	514946,15	2207790,52
149	515121,73	2207626,78
150	515180,86	2207689,50
151	515261,59	2207772,49
152	515345,53	2207855,82
153	515430,92	2207937,68
154	515517,35	2208017,71
155	515605,55	2208096,55
156	515695,03	2208173,78
157	515785,89	2208249,46
158	515878,05	2208323,55
159	515971,54	2208396,06
160	516066,19	2208466,85
161	516162,11	2208536,02
162	516259,22	2208603,50
113	516357,54	2208669,31
Контур 7		
163	516816,26	2210321,11
164	516910,78	2210362,63

Обозначение характерных точек границ	Координаты МСК-52 зона 2	
	X	Y
165	516947,63	2210378,26
166	516913,37	2210458,97
167	516744,22	2210857,46
168	516698,54	2210838,07
169	516567,16	2210780,06
170	516483,39	2210741,57
171	516423,76	2210713,74
172	516295,81	2210651,77
173	516204,64	2210605,85
174	516401,18	2210220,14
175	516440,99	2210142,01
176	516528,56	2210186,08
177	516650,95	2210245,30
178	516768,09	2210299,57
163	516816,26	2210321,11
Контур 8		
179	518520,49	2209600,28
180	518552,85	2209607,74
181	518498,85	2209841,67
182	518453,78	2210036,86
183	518417,11	2210028,40
184	518355,18	2210013,42
185	518271,04	2209992,26
186	518168,84	2209965,06
187	518050,00	2209931,37
188	517931,26	2209895,50
189	517872,27	2209876,80
190	517787,81	2209849,16
191	517688,05	2209815,01
192	517571,84	2209773,10
193	517455,88	2209729,03
194	517340,93	2209683,07
195	517257,53	2209648,18
196	517354,45	2209419,85
197	517429,61	2209242,78
198	517510,90	2209276,74
199	517618,47	2209319,70
200	517728,95	2209361,62
201	517839,79	2209401,48
202	517951,76	2209439,55
203	518064,46	2209475,69

Обозначение характерных точек границ	Координаты МСК-52 зона 2	
	X	Y
204	518177,62	2209509,81
205	518291,43	2209541,97
206	518405,79	2209572,15
179	518520,49	2209600,28
Контур 9		
207	519136,39	2208800,87
208	519158,62	2208804,39
209	519154,88	2208828,00
210	519098,92	2209181,30
211	519073,23	2209177,23
212	518965,37	2209158,72
213	518858,10	2209138,37
214	518751,20	2209116,15
215	518670,53	2209098,03
216	518750,99	2208749,50
217	518756,37	2208726,20
218	518834,49	2208743,73
219	518934,92	2208764,56
220	519035,69	2208783,63
207	519136,39	2208800,87
Контур 10		
221	520995,39	2208804,39
222	520999,13	2208828,00
223	521055,09	2209181,30
224	521027,74	2209185,63
225	520918,87	2209201,40
226	520810,55	2209215,16
227	520704,74	2209226,74
228	520595,98	2209236,75
229	520487,06	2209244,87
230	520378,03	2209251,08
231	520268,91	2209255,39
232	520159,73	2209257,78
233	520077,00	2209258,27
234	520077,00	2208900,58
235	520077,00	2208876,67
236	520154,75	2208876,21
237	520257,29	2208873,96
238	520359,76	2208869,91
239	520462,16	2208864,08
240	520564,45	2208856,45

Обозначение характерных точек границ	Координаты МСК-52 зона 2	
	X	Y
241	520666,59	2208847,04
242	520768,55	2208835,85
243	520870,29	2208822,88
244	520972,13	2208808,08
221	520995,39	2208804,39
Сектор 81 Набс от 420,00 м до 440,00 м		
Контур 1		
1	510261,08	2202719,59
2	509006,04	2208546,69
3	508673,90	2208686,62
4	508321,51	2208835,08
5	508256,03	2208862,66
6	509584,61	2202694,14
7	509603,46	2202694,85
8	509993,73	2202709,53
1	510261,08	2202719,59
Контур 2		
9	524561,37	2214688,09
10	524648,72	2214915,66
11	524751,37	2215183,06
12	524835,07	2215401,10
13	524814,59	2215408,96
14	524742,62	2215436,38
15	524591,10	2215492,05
16	524524,96	2215515,92
17	524372,49	2215568,93
18	524305,95	2215591,64
19	524152,58	2215641,98
20	524085,44	2215663,60
21	523958,83	2215702,81
22	523860,65	2215381,66
23	523735,54	2214972,45
24	523857,93	2214934,53
25	523926,33	2214912,47
26	524065,79	2214866,64
27	524133,55	2214843,47
28	524272,18	2214795,22
29	524339,53	2214770,87
30	524477,30	2214720,21
31	524545,08	2214694,35

Обозначение характерных точек границ	Координаты МСК-52 зона 2	
	X	Y
9	524561,37	2214688,09
Контур 3		
32	522186,72	2209906,50
33	522315,49	2210327,67
34	522270,25	2210341,48
35	522145,49	2210377,63
36	522018,20	2210412,16
37	521891,00	2210444,33
38	521814,31	2210462,52
39	521752,49	2210476,77
40	521626,25	2210503,96
41	521496,72	2210529,55
42	521367,40	2210552,80
43	521274,71	2210567,95
44	521234,17	2210312,01
45	521205,82	2210132,97
46	521295,59	2210118,26
47	521417,09	2210096,38
48	521538,76	2210072,31
49	521661,87	2210045,72
50	521784,47	2210016,99
51	521906,56	2209986,13
52	522028,10	2209953,14
53	522149,01	2209918,04
32	522186,72	2209906,50
Контур 4		
54	520077,00	2210221,80
55	520077,00	2210403,08
56	520077,00	2210662,21
57	520038,87	2210662,22
58	519962,78	2210661,39
59	519876,26	2210659,69
60	519765,29	2210656,00
61	519634,40	2210649,53
62	519503,18	2210640,79
63	519429,24	2210634,79
64	519342,49	2210627,00
65	519232,40	2210615,62
66	519102,28	2210600,03
67	518971,96	2210582,16
68	518879,29	2210567,95

Обозначение характерных точек границ	Координаты МСК-52 зона 2	
	X	Y
69	518919,83	2210312,01
70	518948,19	2210132,97
71	519037,73	2210146,67
72	519160,25	2210163,44
73	519283,40	2210178,15
74	519407,24	2210190,77
75	519526,92	2210200,93
76	519588,18	2210205,24
77	519664,14	2210210,08
78	519787,60	2210216,10
79	519911,54	2210220,02
80	520036,08	2210221,81
54	520077,00	2210221,80
Контур 5		
81	514941,53	2206572,37
82	515003,17	2206659,54
83	515067,61	2206747,41
84	515133,66	2206834,25
85	515201,22	2206919,93
86	515270,27	2207004,42
87	515340,28	2207087,12
88	515412,23	2207169,18
89	515485,02	2207249,32
90	515504,32	2207270,01
91	515443,83	2207326,42
92	515225,24	2207530,27
93	515203,09	2207506,53
94	515125,61	2207421,14
95	515049,32	2207334,07
96	514974,56	2207245,68
97	514901,37	2207156,01
98	514829,75	2207065,08
99	514759,73	2206972,92
100	514691,38	2206879,62
101	514626,37	2206787,57
102	514562,96	2206694,47
103	514500,84	2206599,86
104	514441,07	2206505,36
105	514375,07	2206396,84
106	514322,58	2206306,87
107	514677,00	2206157,55

Обозначение характерных точек границ	Координаты МСК-52 зона 2	
	X	Y
108	514703,25	2206202,08
109	514760,10	2206295,80
110	514823,09	2206395,42
111	514881,83	2206484,80
81	514941,53	2206572,37
Контур 6		
112	516062,56	2209002,08
113	516115,32	2209037,14
114	516219,60	2209104,37
115	516324,56	2209169,52
116	516414,65	2209223,44
117	516490,61	2209267,51
118	516545,69	2209298,80
119	516654,40	2209358,59
120	516763,66	2209416,26
121	516801,06	2209435,32
122	516677,33	2209678,16
123	516601,12	2209827,73
124	516568,78	2209811,26
125	516489,78	2209769,85
126	516407,17	2209725,52
127	516325,02	2209680,01
128	516212,48	2209615,47
129	516101,55	2209549,32
130	516026,61	2209503,09
131	515947,34	2209453,14
132	515868,60	2209402,03
133	515760,84	2209329,80
134	515654,79	2209256,07
135	515583,32	2209204,77
136	515507,64	2209149,34
137	515432,68	2209092,88
138	515330,22	2209013,31
139	515229,58	2208932,38
140	515162,02	2208876,34
141	515090,22	2208815,63
142	515019,40	2208754,09
143	514922,73	2208667,56
144	514828,44	2208580,23
145	514766,31	2208520,95
146	514721,92	2208478,01

Обозначение характерных точек границ	Координаты МСК-52 зона 2	
	X	Y
147	514632,42	2208388,98
148	514541,97	2208295,90
149	514477,54	2208227,50
150	514667,06	2208050,77
151	514799,64	2207927,14
152	514862,00	2207993,31
153	514948,14	2208081,87
154	515036,07	2208169,22
155	515125,82	2208255,35
156	515213,43	2208336,62
157	515260,06	2208378,65
158	515314,50	2208427,09
159	515408,40	2208508,17
160	515503,27	2208587,30
161	515585,04	2208653,28
162	515654,13	2208707,50
163	515704,26	2208746,09
164	515803,59	2208820,43
165	515903,75	2208892,75
166	515989,86	2208952,82
112	516062,56	2209002,08
Контур 7		
167	518355,18	2210013,42
168	518417,11	2210028,40
169	518453,78	2210036,86
170	518413,00	2210213,49
171	518354,71	2210465,98
172	518310,05	2210455,66
173	518184,04	2210424,64
174	518059,26	2210391,66
175	517972,64	2210367,35
176	517884,43	2210341,68
177	517794,66	2210314,25
178	517671,14	2210274,52
179	517548,93	2210232,90
180	517460,67	2210201,32
181	517409,45	2210182,61
182	517292,59	2210138,09
183	517171,86	2210089,75
184	517085,45	2210053,58
185	517151,04	2209899,05

Обозначение характерных точек границ	Координаты МСК-52 зона 2	
	X	Y
186	517257,53	2209648,18
187	517340,93	2209683,07
188	517455,88	2209729,03
189	517571,84	2209773,10
190	517688,05	2209815,01
191	517787,81	2209849,16
192	517872,27	2209876,80
193	517931,26	2209895,50
194	518050,00	2209931,37
195	518168,84	2209965,06
196	518271,04	2209992,26
167	518355,18	2210013,42
Контур 8		
197	516698,54	2210838,07
198	516744,22	2210857,46
199	516741,29	2210864,37
200	516569,21	2211269,77
201	516540,81	2211336,67
202	516537,43	2211335,23
203	516487,12	2211313,83
204	516350,59	2211253,49
205	516258,51	2211211,12
206	516192,01	2211179,97
207	516063,31	2211117,58
208	515968,30	2211069,70
209	516001,29	2211004,95
210	516201,24	2210612,54
211	516204,64	2210605,85
212	516295,81	2210651,77
213	516423,76	2210713,74
214	516483,39	2210741,57
215	516567,16	2210780,06
197	516698,54	2210838,07
Контур 9		
216	519098,92	2209181,30
217	519085,98	2209262,99
218	519039,22	2209558,20
219	519009,59	2209553,51
220	518894,70	2209533,74
221	518780,92	2209512,11
222	518667,53	2209488,49

Обозначение характерных точек границ	Координаты МСК-52 зона 2	
	X	Y
223	518584,69	2209469,85
224	518651,92	2209178,62
225	518670,53	2209098,03
226	518751,20	2209116,15
227	518858,10	2209138,37
228	518965,37	2209158,72
229	519073,23	2209177,23
216	519098,92	2209181,30
Контур 10		
230	521055,09	2209181,30
231	521068,03	2209262,99
232	521114,78	2209558,20
233	521085,35	2209562,86
234	520969,99	2209579,57
235	520855,07	2209594,16
236	520739,92	2209606,74
237	520624,56	2209617,31
238	520509,02	2209625,87
239	520393,37	2209632,40
240	520277,63	2209636,91
241	520161,81	2209639,41
242	520077,00	2209639,87
243	520077,00	2209340,99
244	520077,00	2209258,27
245	520159,73	2209257,78
246	520268,91	2209255,39
247	520378,03	2209251,08
248	520487,06	2209244,87
249	520595,98	2209236,75
250	520704,74	2209226,74
251	520810,55	2209215,16
252	520918,87	2209201,40
253	521027,74	2209185,63
230	521055,09	2209181,30
Сектор 82		
Набс от 440,00 м до 460,00 м		
Контур 1		
1	509584,61	2202694,14
2	508256,03	2208862,66
3	507969,23	2208983,49
4	507617,03	2209131,87

Обозначение характерных точек границ	Координаты МСК-52 зона 2	
	X	Y
5	507506,02	2209178,64
6	508908,13	2202668,69
7	509213,19	2202680,17
1	509584,61	2202694,14
Контур 2		
8	524854,02	2215450,47
9	524956,67	2215717,88
10	525059,31	2215985,28
11	525108,76	2216114,10
12	525083,11	2216123,95
13	525006,90	2216152,94
14	524851,50	2216210,01
15	524776,70	2216236,98
16	524620,33	2216291,33
17	524545,07	2216316,99
18	524387,77	2216368,59
19	524311,93	2216392,98
20	524182,12	2216433,16
21	524118,17	2216223,99
22	523989,41	2215802,82
23	523958,83	2215702,81
24	524085,44	2215663,60
25	524152,58	2215641,98
26	524305,95	2215591,64
27	524372,49	2215568,93
28	524524,96	2215515,92
29	524591,10	2215492,05
30	524742,62	2215436,38
31	524814,59	2215408,96
32	524835,07	2215401,10
8	524854,02	2215450,47
Контур 3		
33	522315,49	2210327,67
34	522395,78	2210590,31
35	522444,25	2210748,84
36	522401,59	2210761,88
37	522268,67	2210800,47
38	522177,36	2210825,46
39	522121,94	2210840,26
40	521991,06	2210873,27
41	521857,80	2210904,48

Обозначение характерных точек границ	Координаты МСК-52 зона 2	
	X	Y
42	521755,16	2210926,81
43	521707,42	2210936,89
44	521576,66	2210962,66
45	521441,66	2210986,91
46	521343,61	2211002,94
47	521293,87	2210688,91
48	521274,71	2210567,95
49	521367,40	2210552,80
50	521496,72	2210529,55
51	521626,25	2210503,96
52	521752,49	2210476,77
53	521814,31	2210462,52
54	521891,00	2210444,33
55	522018,20	2210412,16
56	522145,49	2210377,63
57	522270,25	2210341,48
33	522315,49	2210327,67
Контур 4		
58	520077,00	2210662,21
59	520077,00	2210784,68
60	520077,00	2211102,62
61	520076,27	2211102,62
62	520021,18	2211102,55
63	519889,61	2211100,59
64	519752,40	2211096,23
65	519652,68	2211091,50
66	519597,21	2211088,51
67	519466,23	2211079,69
68	519329,42	2211068,15
69	519229,60	2211058,16
70	519174,57	2211052,29
71	519044,52	2211036,66
72	518908,46	2211017,97
73	518810,40	2211002,94
74	518860,14	2210688,91
75	518879,29	2210567,95
76	518971,96	2210582,16
77	519102,28	2210600,03
78	519232,40	2210615,62
79	519342,49	2210627,00
80	519429,24	2210634,79

Обозначение характерных точек границ	Координаты МСК-52 зона 2	
	X	Y
81	519503,18	2210640,79
82	519634,40	2210649,53
83	519765,29	2210656,00
84	519876,26	2210659,69
85	519962,78	2210661,39
86	520038,87	2210662,22
58	520077,00	2210662,21
Контур 5		
87	514562,96	2206694,47
88	514626,37	2206787,57
89	514691,38	2206879,62
90	514759,73	2206972,92
91	514829,75	2207065,08
92	514901,37	2207156,01
93	514974,56	2207245,68
94	515049,32	2207334,07
95	515125,61	2207421,14
96	515203,09	2207506,53
97	515225,24	2207530,27
98	515121,73	2207626,78
99	514946,15	2207790,52
100	514921,39	2207763,97
101	514839,01	2207673,14
102	514758,37	2207581,03
103	514679,36	2207487,53
104	514601,99	2207392,68
105	514562,48	2207342,82
106	514520,94	2207289,59
107	514450,18	2207196,21
108	514378,84	2207098,66
109	514309,41	2207000,21
110	514241,66	2206900,54
111	514175,75	2206799,92
112	514111,65	2206698,30
113	514046,51	2206590,95
114	514008,72	2206526,48
115	513968,36	2206456,10
116	514256,11	2206334,87
117	514322,58	2206306,87
118	514375,07	2206396,84
119	514441,07	2206505,36

Обозначение характерных точек границ	Координаты МСК-52 зона 2	
	X	Y
120	514500,84	2206599,86
87	514562,96	2206694,47
Контур 6		
121	515868,60	2209402,03
122	515947,34	2209453,14
123	516026,61	2209503,09
124	516101,55	2209549,32
125	516212,48	2209615,47
126	516325,02	2209680,01
127	516407,17	2209725,52
128	516489,78	2209769,85
129	516568,78	2209811,26
130	516601,12	2209827,73
131	516440,99	2210142,01
132	516401,18	2210220,14
133	516360,14	2210199,23
134	516238,57	2210135,08
135	516149,12	2210086,06
136	516101,02	2210059,29
137	515988,75	2209994,84
138	515870,72	2209924,42
139	515783,60	2209870,57
140	515738,33	2209842,18
141	515628,59	2209771,30
142	515514,40	2209694,80
143	515433,65	2209638,86
144	515385,53	2209605,05
145	515280,60	2209529,21
146	515170,62	2209446,87
147	515089,67	2209384,26
148	515046,63	2209350,51
149	514945,77	2209269,25
150	514840,22	2209181,24
151	514763,05	2209114,82
152	514721,54	2209078,60
153	514625,01	2208992,11
154	514524,47	2208898,95
155	514452,40	2208830,06
156	514412,24	2208791,17
157	514319,21	2208698,60
158	514223,62	2208600,24

Обозначение характерных точек границ	Координаты МСК-52 зона 2	
	X	Y
159	514155,45	2208527,86
160	514387,98	2208311,02
161	514477,54	2208227,50
162	514541,97	2208295,90
163	514632,42	2208388,98
164	514721,92	2208478,01
165	514766,31	2208520,95
166	514828,44	2208580,23
167	514922,73	2208667,56
168	515019,40	2208754,09
169	515090,22	2208815,63
170	515162,02	2208876,34
171	515229,58	2208932,38
172	515330,22	2209013,31
173	515432,68	2209092,88
174	515507,64	2209149,34
175	515583,32	2209204,77
176	515654,79	2209256,07
177	515760,84	2209329,80
121	515868,60	2209402,03
Контур 7		
178	516487,12	2211313,83
179	516537,43	2211335,23
180	516540,81	2211336,67
181	516397,12	2211675,17
182	516337,40	2211815,87
183	516270,91	2211787,50
184	516134,36	2211727,08
185	516036,06	2211681,80
186	515951,08	2211641,85
187	515831,40	2211583,68
188	515731,96	2211533,55
189	515801,35	2211397,36
190	515968,30	2211069,70
191	516063,31	2211117,58
192	516192,01	2211179,97
193	516258,51	2211211,12
194	516350,59	2211253,49
178	516487,12	2211313,83
Контур 8		
195	518310,05	2210455,66

Обозначение характерных точек границ	Координаты МСК-52 зона 2	
	X	Y
196	518354,71	2210465,98
197	518327,16	2210585,31
198	518255,64	2210895,11
199	518215,77	2210885,91
200	518116,11	2210861,59
201	518062,66	2210848,17
202	517936,91	2210814,81
203	517804,73	2210777,36
204	517707,68	2210748,21
205	517654,80	2210731,94
206	517531,16	2210692,11
207	517401,10	2210647,78
208	517305,14	2210613,38
209	517254,72	2210594,94
210	517132,39	2210548,34
211	517004,82	2210497,26
212	516913,37	2210458,97
213	516947,63	2210378,26
214	517085,45	2210053,58
215	517171,86	2210089,75
216	517292,59	2210138,09
217	517409,45	2210182,61
218	517460,67	2210201,32
219	517548,93	2210232,90
220	517671,14	2210274,52
221	517794,66	2210314,25
222	517884,43	2210341,68
223	517972,64	2210367,35
224	518059,26	2210391,66
225	518184,04	2210424,64
195	518310,05	2210455,66
Контур 9		
226	519039,22	2209558,20
227	519017,09	2209697,98
228	518979,53	2209935,10
229	518945,72	2209929,75
230	518823,98	2209908,76
231	518703,68	2209885,84
232	518586,27	2209861,35
233	518498,85	2209841,67
234	518552,85	2209607,74

Обозначение характерных точек границ	Координаты МСК-52 зона 2	
	X	Y
235	518584,69	2209469,85
236	518667,53	2209488,49
237	518780,92	2209512,11
238	518894,70	2209533,74
239	519009,59	2209553,51
226	519039,22	2209558,20
Контур 10		
240	521114,78	2209558,20
241	521136,92	2209697,98
242	521174,48	2209935,10
243	521140,68	2209940,46
244	521018,44	2209958,11
245	520896,93	2209973,49
246	520775,17	2209986,74
247	520653,20	2209997,87
248	520531,05	2210006,86
249	520411,31	2210013,59
250	520288,91	2210018,36
251	520166,45	2210020,99
252	520077,00	2210021,48
253	520077,00	2209781,40
254	520077,00	2209639,87
255	520161,81	2209639,41
256	520277,63	2209636,91
257	520393,37	2209632,40
258	520509,02	2209625,87
259	520624,56	2209617,31
260	520739,92	2209606,74
261	520855,07	2209594,16
262	520969,99	2209579,57
263	521085,35	2209562,86
240	521114,78	2209558,20
Сектор 83 Набс от 460,00 м до 480,00 м		
Контур 1		
1	508908,13	2202668,69
2	507506,02	2209178,64
3	507264,83	2209280,25
4	506912,63	2209428,63
5	506756,02	2209494,61
6	508231,66	2202643,24

Обозначение характерных точек границ	Координаты МСК-52 зона 2	
	X	Y
7	508432,64	2202650,80
8	508822,92	2202665,48
1	508908,13	2202668,69
Контур 2		
9	525161,96	2216252,69
10	525264,61	2216520,10
11	525367,26	2216787,50
12	525382,46	2216827,10
13	525350,66	2216839,31
14	525270,18	2216869,88
15	525111,90	2216927,97
16	525027,43	2216958,40
17	524868,16	2217013,73
18	524783,17	2217042,67
19	524622,96	2217095,21
20	524537,44	2217122,68
21	524405,42	2217163,52
22	524375,70	2217066,32
23	524246,94	2216645,15
24	524182,12	2216433,16
25	524311,93	2216392,98
26	524387,77	2216368,59
27	524545,07	2216316,99
28	524620,33	2216291,33
29	524776,70	2216236,98
30	524851,50	2216210,01
31	525006,90	2216152,94
32	525083,11	2216123,95
33	525108,76	2216114,10
9	525161,96	2216252,69
Контур 3		
34	522444,25	2210748,84
35	522573,01	2211170,00
36	522527,76	2211183,84
37	522473,20	2211199,98
38	522381,22	2211226,34
39	522241,45	2211264,23
40	522121,52	2211294,64
41	522045,83	2211313,05
42	521947,88	2211335,66
43	521806,31	2211366,18

Обозначение характерных точек границ	Координаты МСК-52 зона 2	
	X	Y
44	521731,26	2211381,26
45	521654,97	2211396,08
46	521513,37	2211421,46
47	521412,50	2211437,93
48	521353,57	2211065,81
49	521343,61	2211002,94
50	521441,66	2210986,91
51	521576,66	2210962,66
52	521707,42	2210936,89
53	521755,16	2210926,81
54	521857,80	2210904,48
55	521991,06	2210873,27
56	522121,94	2210840,26
57	522177,36	2210825,46
58	522268,67	2210800,47
59	522401,59	2210761,88
34	522444,25	2210748,84
Контур 4		
60	520077,00	2211102,62
61	520077,00	2211166,28
62	520077,00	2211543,03
63	520031,44	2211543,04
64	519929,70	2211541,77
65	519867,80	2211540,59
66	519730,46	2211536,14
67	519658,34	2211532,81
68	519578,23	2211528,60
69	519434,79	2211518,98
70	519360,55	2211512,96
71	519281,06	2211505,99
72	519138,07	2211491,38
73	519050,74	2211481,14
74	518983,78	2211472,89
75	518842,50	2211453,44
76	518741,50	2211437,93
77	518800,44	2211065,81
78	518810,40	2211002,94
79	518908,46	2211017,97
80	519044,52	2211036,66
81	519174,57	2211052,29
82	519229,60	2211058,16

Обозначение характерных точек границ	Координаты МСК-52 зона 2	
	X	Y
83	519329,42	2211068,15
84	519466,23	2211079,69
85	519597,21	2211088,51
86	519652,68	2211091,50
87	519752,40	2211096,23
88	519889,61	2211100,59
89	520021,18	2211102,55
90	520076,27	2211102,62
60	520077,00	2211102,62
Контур 5		
91	514241,66	2206900,54
92	514309,41	2207000,21
93	514378,84	2207098,66
94	514450,18	2207196,21
95	514520,94	2207289,59
96	514562,48	2207342,82
97	514601,99	2207392,68
98	514679,36	2207487,53
99	514758,37	2207581,03
100	514839,01	2207673,14
101	514921,39	2207763,97
102	514946,15	2207790,52
103	514799,64	2207927,14
104	514667,06	2208050,77
105	514639,41	2208021,12
106	514553,94	2207926,82
107	514470,51	2207831,53
108	514418,31	2207770,09
109	514379,57	2207723,87
110	514301,84	2207628,39
111	514222,98	2207528,10
112	514146,18	2207426,88
113	514071,41	2207324,74
114	514038,27	2207278,29
115	513991,38	2207211,27
116	513921,86	2207108,84
117	513853,43	2207004,24
118	513788,18	2206900,76
119	513724,15	2206795,37
120	513652,79	2206673,19
121	513614,53	2206605,17

Обозначение характерных точек границ	Координаты МСК-52 зона 2	
	X	Y
122	513968,36	2206456,10
123	514008,72	2206526,48
124	514046,51	2206590,95
125	514111,65	2206698,30
126	514175,75	2206799,92
91	514241,66	2206900,54
Контур 6		
127	515628,59	2209771,30
128	515738,33	2209842,18
129	515783,60	2209870,57
130	515870,72	2209924,42
131	515988,75	2209994,84
132	516101,02	2210059,29
133	516149,12	2210086,06
134	516238,57	2210135,08
135	516360,14	2210199,23
136	516401,18	2210220,14
137	516204,64	2210605,85
138	516201,24	2210612,54
139	516160,89	2210592,00
140	516082,77	2210551,03
141	516022,08	2210518,73
142	515897,18	2210449,96
143	515818,69	2210405,20
144	515740,46	2210359,74
145	515637,49	2210298,07
146	515515,35	2210222,27
147	515437,54	2210172,36
148	515361,53	2210122,70
149	515261,93	2210055,73
150	515143,93	2209973,64
151	515071,55	2209921,70
152	515015,97	2209881,28
153	514901,85	2209795,79
154	514830,44	2209740,61
155	514778,86	2209700,27
156	514668,02	2209611,03
157	514595,57	2209550,87
158	514530,53	2209495,98
159	514438,67	2209416,38
160	514331,56	2209320,52

Обозначение характерных точек границ	Координаты МСК-52 зона 2	
	X	Y
161	514270,11	2209263,94
162	514216,15	2209213,59
163	514113,04	2209114,58
164	514054,99	2209057,21
165	514003,10	2209005,29
166	513903,47	2208902,71
167	513833,35	2208828,22
168	514108,89	2208571,27
169	514155,45	2208527,86
170	514223,62	2208600,24
171	514319,21	2208698,60
172	514412,24	2208791,17
173	514452,40	2208830,06
174	514524,47	2208898,95
175	514625,01	2208992,11
176	514721,54	2209078,60
177	514763,05	2209114,82
178	514840,22	2209181,24
179	514945,77	2209269,25
180	515046,63	2209350,51
181	515089,67	2209384,26
182	515170,62	2209446,87
183	515280,60	2209529,21
184	515385,53	2209605,05
185	515433,65	2209638,86
186	515514,40	2209694,80
127	515628,59	2209771,30
Контур 7		
187	518116,11	2210861,59
188	518215,77	2210885,91
189	518255,64	2210895,11
190	518241,32	2210957,13
191	518156,57	2211324,23
192	518104,58	2211312,20
193	517966,25	2211278,12
194	517879,98	2211255,50
195	517815,86	2211238,29
196	517678,84	2211199,42
197	517593,47	2211173,82
198	517529,90	2211154,35
199	517394,35	2211110,73

Обозначение характерных точек границ	Координаты МСК-52 зона 2	
	X	Y
200	517309,42	2211081,99
201	517247,04	2211060,49
202	517113,13	2211012,17
203	517029,38	2210980,54
204	516967,64	2210956,81
205	516835,52	2210903,85
206	516741,29	2210864,37
207	516744,22	2210857,46
208	516913,37	2210458,97
209	517004,82	2210497,26
210	517132,39	2210548,34
211	517254,72	2210594,94
212	517305,14	2210613,38
213	517401,10	2210647,78
214	517531,16	2210692,11
215	517654,80	2210731,94
216	517707,68	2210748,21
217	517804,73	2210777,36
218	517936,91	2210814,81
219	518062,66	2210848,17
187	518116,11	2210861,59
Контур 8		
220	516270,91	2211787,50
221	516337,40	2211815,87
222	516225,04	2212080,57
223	516133,99	2212295,08
224	516076,88	2212270,82
225	516008,91	2212241,07
226	515917,68	2212200,45
227	515812,40	2212151,91
228	515755,96	2212125,56
229	515689,01	2212093,44
230	515599,33	2212049,69
231	515495,61	2211997,40
232	515601,41	2211789,77
233	515731,96	2211533,55
234	515831,40	2211583,68
235	515951,08	2211641,85
236	516036,06	2211681,80
237	516134,36	2211727,08
220	516270,91	2211787,50

Обозначение характерных точек границ	Координаты МСК-52 зона 2	
	X	Y
Контур 9		
238	518979,53	2209935,10
239	518948,19	2210132,97
240	518919,83	2210312,01
241	518881,86	2210306,00
242	518755,62	2210284,20
243	518628,78	2210260,02
244	518502,38	2210233,64
245	518413,00	2210213,49
246	518453,78	2210036,86
247	518498,85	2209841,67
248	518586,27	2209861,35
249	518703,68	2209885,84
250	518823,98	2209908,76
251	518945,72	2209929,75
238	518979,53	2209935,10
Контур 10		
252	521174,48	2209935,10
253	521205,82	2210132,97
254	521234,17	2210312,01
255	521196,62	2210317,96
256	521069,86	2210336,24
257	520941,74	2210352,45
258	520813,37	2210366,43
259	520684,76	2210378,16
260	520555,97	2210387,65
261	520427,04	2210394,89
262	520298,01	2210399,87
263	520168,90	2210402,60
264	520077,00	2210403,08
265	520077,00	2210221,80
266	520077,00	2210021,48
267	520166,45	2210020,99
268	520288,91	2210018,36
269	520411,31	2210013,59
270	520531,05	2210006,86
271	520653,20	2209997,87
272	520775,17	2209986,74
273	520896,93	2209973,49
274	521018,44	2209958,11
275	521140,68	2209940,46

Обозначение характерных точек границ	Координаты МСК-52 зона 2	
	X	Y
252	521174,48	2209935,10
Сектор 84 Набс от 480,00 м до 500,00 м		
Контур 1		
1	522573,01	2211170,00
2	522619,08	2211320,67
3	522701,78	2211591,17
4	522649,38	2211607,17
5	522504,26	2211649,23
6	522413,92	2211673,96
7	522347,53	2211691,73
8	522201,16	2211728,67
9	522104,62	2211751,48
10	522042,79	2211765,73
11	521895,47	2211797,48
12	521795,60	2211817,41
13	521728,43	2211830,37
14	521585,51	2211855,95
15	521481,40	2211872,91
16	521472,96	2211819,62
17	521413,26	2211442,72
18	521412,50	2211437,93
19	521513,37	2211421,46
20	521654,97	2211396,08
21	521731,26	2211381,26
22	521806,31	2211366,18
23	521947,88	2211335,66
24	522045,83	2211313,05
25	522121,52	2211294,64
26	522241,45	2211264,23
27	522381,22	2211226,34
28	522473,20	2211199,98
29	522527,76	2211183,84
1	522573,01	2211170,00
Контур 2		
30	520077,00	2211543,03
31	520077,00	2211547,88
32	520077,00	2211929,49
33	520077,00	2211983,44
34	520027,19	2211983,45
35	519918,39	2211982,05

Обозначение характерных точек границ	Координаты МСК-52 зона 2	
	X	Y
36	519863,66	2211981,05
37	519714,49	2211976,26
38	519610,46	2211971,32
39	519550,86	2211968,16
40	519401,65	2211958,14
41	519297,67	2211949,56
42	519238,32	2211944,33
43	519089,63	2211929,12
44	518990,83	2211917,50
45	518918,37	2211908,49
46	518776,91	2211888,96
47	518672,61	2211872,91
48	518681,05	2211819,62
49	518740,75	2211442,72
50	518741,50	2211437,93
51	518842,50	2211453,44
52	518983,78	2211472,89
53	519050,74	2211481,14
54	519138,07	2211491,38
55	519281,06	2211505,99
56	519360,55	2211512,96
57	519434,79	2211518,98
58	519578,23	2211528,60
59	519658,34	2211532,81
60	519730,46	2211536,14
61	519867,80	2211540,59
62	519929,70	2211541,77
63	520031,44	2211543,04
30	520077,00	2211543,03
Контур 3		
64	513921,86	2207108,84
65	513991,38	2207211,27
66	514038,27	2207278,29
67	514071,41	2207324,74
68	514146,18	2207426,88
69	514222,98	2207528,10
70	514301,84	2207628,39
71	514379,57	2207723,87
72	514418,31	2207770,09
73	514470,51	2207831,53
74	514553,94	2207926,82

Обозначение характерных точек границ	Координаты МСК-52 зона 2	
	X	Y
75	514639,41	2208021,12
76	514667,06	2208050,77
77	514477,54	2208227,50
78	514387,98	2208311,02
79	514358,72	2208279,65
80	514269,05	2208180,72
81	514218,50	2208123,28
82	514163,26	2208059,47
83	514089,04	2207971,34
84	514004,90	2207868,07
85	513923,95	2207765,19
86	513862,63	2207684,67
87	513811,05	2207615,59
88	513756,41	2207540,38
89	513680,61	2207432,79
90	513606,61	2207323,87
91	513547,55	2207233,87
92	513505,03	2207167,69
93	513455,48	2207088,40
94	513388,52	2206977,71
95	513320,86	2206861,47
96	513260,82	2206754,18
97	513506,10	2206650,85
98	513614,53	2206605,17
99	513652,79	2206673,19
100	513724,15	2206795,37
101	513788,18	2206900,76
102	513853,43	2207004,24
64	513921,86	2207108,84
Контур 4		
103	515361,53	2210122,70
104	515437,54	2210172,36
105	515515,35	2210222,27
106	515637,49	2210298,07
107	515740,46	2210359,74
108	515818,69	2210405,20
109	515897,18	2210449,96
110	516022,08	2210518,73
111	516082,77	2210551,03
112	516160,89	2210592,00
113	516201,24	2210612,54

Обозначение характерных точек границ	Координаты МСК-52 зона 2	
	X	Y
114	516001,29	2211004,95
115	515998,93	2211003,75
116	515949,59	2210978,56
117	515818,82	2210909,48
118	515721,14	2210855,92
119	515673,85	2210829,65
120	515545,58	2210756,06
121	515449,53	2210698,94
122	515403,48	2210671,21
123	515277,87	2210593,19
124	515184,13	2210532,93
125	515138,82	2210503,44
126	515016,00	2210421,08
127	514924,18	2210357,41
128	514880,17	2210326,54
129	514760,30	2210239,94
130	514671,03	2210173,31
131	514627,86	2210140,72
132	514511,07	2210049,98
133	514424,00	2209980,12
134	514382,20	2209946,22
135	514268,63	2209851,44
136	514184,33	2209778,84
137	514143,48	2209743,27
138	514033,26	2209644,56
139	513960,99	2209577,87
140	513912,91	2209532,98
141	513805,36	2209429,70
142	513735,13	2209360,19
143	513682,97	2209307,86
144	513583,60	2209205,46
145	513511,26	2209128,57
146	513550,72	2209091,78
147	513829,81	2208831,52
148	513833,35	2208828,22
149	513903,47	2208902,71
150	514003,10	2209005,29
151	514054,99	2209057,21
152	514113,04	2209114,58
153	514216,15	2209213,59
154	514270,11	2209263,94

Обозначение характерных точек границ	Координаты МСК-52 зона 2	
	X	Y
155	514331,56	2209320,52
156	514438,67	2209416,38
157	514530,53	2209495,98
158	514595,57	2209550,87
159	514668,02	2209611,03
160	514778,86	2209700,27
161	514830,44	2209740,61
162	514901,85	2209795,79
163	515015,97	2209881,28
164	515071,55	2209921,70
165	515143,93	2209973,64
166	515261,93	2210055,73
103	515361,53	2210122,70
Контур 5		
167	516008,91	2212241,07
168	516076,88	2212270,82
169	516133,99	2212295,08
170	516052,96	2212485,97
171	515930,58	2212774,29
172	515920,89	2212770,18
173	515870,25	2212748,65
174	515749,12	2212695,27
175	515700,85	2212673,74
176	515580,89	2212618,36
177	515532,78	2212595,89
178	515413,57	2212538,31
179	515366,10	2212515,12
180	515259,27	2212461,25
181	515401,47	2212182,17
182	515495,61	2211997,40
183	515599,33	2212049,69
184	515689,01	2212093,44
185	515755,96	2212125,56
186	515812,40	2212151,91
187	515917,68	2212200,45
167	516008,91	2212241,07
Контур 6		
188	518104,58	2211312,20
189	518156,57	2211324,23
190	518155,48	2211328,95
191	518069,64	2211700,77

Обозначение характерных точек границ	Координаты МСК-52 зона 2	
	X	Y
192	518057,50	2211753,35
193	518054,06	2211752,55
194	518001,28	2211740,33
195	517857,36	2211704,86
196	517750,02	2211676,63
197	517697,65	2211662,55
198	517555,12	2211622,10
199	517448,97	2211590,18
200	517396,92	2211574,21
201	517255,96	2211528,84
202	517150,55	2211493,08
203	517099,48	2211475,44
204	516960,23	2211425,19
205	516866,04	2211389,58
206	516798,13	2211363,38
207	516666,54	2211310,58
208	516569,21	2211269,77
209	516741,29	2210864,37
210	516835,52	2210903,85
211	516967,64	2210956,81
212	517029,38	2210980,54
213	517113,13	2211012,17
214	517247,04	2211060,49
215	517309,42	2211081,99
216	517394,35	2211110,73
217	517529,90	2211154,35
218	517593,47	2211173,82
219	517678,84	2211199,42
220	517815,86	2211238,29
221	517879,98	2211255,50
222	517966,25	2211278,12
188	518104,58	2211312,20
Контур 7		
223	518919,83	2210312,01
224	518879,29	2210567,95
225	518860,14	2210688,91
226	518818,52	2210682,32
227	518685,30	2210659,29
228	518551,93	2210633,83
229	518421,40	2210606,56
230	518327,16	2210585,31

Обозначение характерных точек границ	Координаты МСК-52 зона 2	
	X	Y
231	518354,71	2210465,98
232	518413,00	2210213,49
233	518502,38	2210233,64
234	518628,78	2210260,02
235	518755,62	2210284,20
236	518881,86	2210306,00
223	518919,83	2210312,01
Контур 8		
237	521234,17	2210312,01
238	521274,71	2210567,95
239	521293,87	2210688,91
240	521254,02	2210695,22
241	521118,67	2210714,73
242	520983,96	2210731,74
243	520848,97	2210746,39
244	520713,74	2210758,69
245	520578,32	2210768,62
246	520442,76	2210776,19
247	520307,08	2210781,39
248	520171,32	2210784,22
249	520077,00	2210784,68
250	520077,00	2210662,21
251	520077,00	2210403,08
252	520168,90	2210402,60
253	520298,01	2210399,87
254	520427,04	2210394,89
255	520555,97	2210387,65
256	520684,76	2210378,16
257	520813,37	2210366,43
258	520941,74	2210352,45
259	521069,86	2210336,24
260	521196,62	2210317,96
237	521234,17	2210312,01
Контур 9		
261	510147,20	2190583,11
262	510763,49	2191247,58
263	510637,20	2191348,73
264	510435,19	2191515,25
265	510236,12	2191685,28
266	510040,04	2191858,75
267	509847,03	2192035,61

Обозначение характерных точек границ	Координаты МСК-52 зона 2	
	X	Y
268	509831,11	2192050,72
261	510147,20	2190583,11
Контур 10		
269	508231,66	2202643,24
270	506756,02	2209494,61
271	506587,38	2209565,65
272	506006,01	2209810,58
273	507555,19	2202617,79
274	507652,10	2202621,43
275	508042,37	2202636,12
269	508231,66	2202643,24
Сектор 85 Набс от 500,00 м до 520,00 м		
Контур 1		
1	522701,78	2211591,17
2	522830,54	2212012,33
3	522768,14	2212031,31
4	522621,26	2212073,84
5	522517,91	2212102,04
6	522451,59	2212119,72
7	522303,26	2212157,10
8	522199,09	2212181,66
9	522130,79	2212197,32
10	521982,54	2212229,22
11	521875,22	2212250,59
12	521808,74	2212263,41
13	521659,47	2212290,11
14	521550,29	2212307,90
15	521532,65	2212196,52
16	521481,40	2211872,91
17	521585,51	2211855,95
18	521728,43	2211830,37
19	521795,60	2211817,41
20	521895,47	2211797,48
21	522042,79	2211765,73
22	522104,62	2211751,48
23	522201,16	2211728,67
24	522347,53	2211691,73
25	522413,92	2211673,96
26	522504,26	2211649,23
27	522649,38	2211607,17

Обозначение характерных точек границ	Координаты МСК-52 зона 2	
	X	Y
1	522701,78	2211591,17
Контур 2		
28	520077,00	2211983,44
29	520077,00	2212311,09
30	520077,00	2212423,85
31	520023,12	2212423,85
32	519918,17	2212422,52
33	519844,69	2212421,12
34	519694,65	2212416,24
35	519589,35	2212411,22
36	519516,05	2212407,26
37	519366,47	2212397,17
38	519261,24	2212388,46
39	519188,10	2212381,94
40	519039,16	2212366,65
41	518933,92	2212354,23
42	518861,25	2212345,18
43	518713,11	2212324,73
44	518603,71	2212307,90
45	518621,35	2212196,52
46	518672,61	2211872,91
47	518776,91	2211888,96
48	518918,37	2211908,49
49	518990,83	2211917,50
50	519089,63	2211929,12
51	519238,32	2211944,33
52	519297,67	2211949,56
53	519401,65	2211958,14
54	519550,86	2211968,16
55	519610,46	2211971,32
56	519714,49	2211976,26
57	519863,66	2211981,05
58	519918,39	2211982,05
59	520027,19	2211983,45
28	520077,00	2211983,44
Контур 3		
60	513606,61	2207323,87
61	513680,61	2207432,79
62	513756,41	2207540,38
63	513811,05	2207615,59
64	513862,63	2207684,67

Обозначение характерных точек границ	Координаты МСК-52 зона 2	
	X	Y
65	513923,95	2207765,19
66	514004,90	2207868,07
67	514089,04	2207971,34
68	514163,26	2208059,47
69	514218,50	2208123,28
70	514269,05	2208180,72
71	514358,72	2208279,65
72	514387,98	2208311,02
73	514155,45	2208527,86
74	514108,89	2208571,27
75	514079,24	2208539,49
76	514009,05	2208462,26
77	513976,45	2208425,96
78	513887,77	2208324,48
79	513798,48	2208218,75
80	513731,64	2208137,01
81	513700,22	2208098,08
82	513617,94	2207993,32
83	513534,34	2207883,11
84	513482,90	2207813,16
85	513431,46	2207741,97
86	513365,20	2207647,62
87	513287,89	2207533,77
88	513234,62	2207452,65
89	513197,66	2207395,43
90	513132,09	2207290,99
91	513085,42	2207214,17
92	513052,05	2207158,46
93	512987,79	2207047,79
94	512942,04	2206966,21
95	512907,28	2206903,13
96	513260,82	2206754,18
97	513320,86	2206861,47
98	513388,52	2206977,71
99	513455,48	2207088,40
100	513505,03	2207167,69
101	513547,55	2207233,87
60	513606,61	2207323,87
Контур 4		
102	515138,82	2210503,44
103	515184,13	2210532,93

Обозначение характерных точек границ	Координаты МСК-52 зона 2	
	X	Y
104	515277,87	2210593,19
105	515403,48	2210671,21
106	515449,53	2210698,94
107	515545,58	2210756,06
108	515673,85	2210829,65
109	515721,14	2210855,92
110	515818,82	2210909,48
111	515949,59	2210978,56
112	515998,93	2211003,75
113	516001,29	2211004,95
114	515968,30	2211069,70
115	515801,35	2211397,36
116	515739,40	2211365,65
117	515608,15	2211296,26
118	515514,07	2211244,68
119	515450,26	2211209,16
120	515321,54	2211135,25
121	515229,02	2211080,24
122	515166,78	2211042,68
123	515040,73	2210964,33
124	514950,45	2210906,30
125	514889,29	2210866,42
126	514766,06	2210783,72
127	514677,61	2210722,40
128	514618,14	2210680,60
129	514497,85	2210593,63
130	514411,87	2210529,47
131	514353,64	2210485,43
132	514236,44	2210394,30
133	514152,57	2210327,02
134	514096,14	2210281,16
135	513982,15	2210185,97
136	513900,96	2210116,06
137	513845,92	2210068,04
138	513735,28	2209968,89
139	513658,34	2209897,82
140	513602,81	2209845,85
141	513496,16	2209743,35
142	513421,53	2209669,42
143	513368,08	2209615,78
144	513265,04	2209509,57

Обозначение характерных точек границ	Координаты МСК-52 зона 2	
	X	Y
145	513189,16	2209428,93
146	513271,63	2209352,03
147	513511,26	2209128,57
148	513583,60	2209205,46
149	513682,97	2209307,86
150	513735,13	2209360,19
151	513805,36	2209429,70
152	513912,91	2209532,98
153	513960,99	2209577,87
154	514033,26	2209644,56
155	514143,48	2209743,27
156	514184,33	2209778,84
157	514268,63	2209851,44
158	514382,20	2209946,22
159	514424,00	2209980,12
160	514511,07	2210049,98
161	514627,86	2210140,72
162	514671,03	2210173,31
163	514760,30	2210239,94
164	514880,17	2210326,54
165	514924,18	2210357,41
166	515016,00	2210421,08
102	515138,82	2210503,44
Контур 5		
167	515870,25	2212748,65
168	515920,89	2212770,18
169	515930,58	2212774,29
170	515880,88	2212891,37
171	515727,17	2213253,49
172	515716,65	2213249,03
173	515660,77	2213225,24
174	515537,98	2213171,12
175	515483,06	2213146,59
176	515361,46	2213090,45
177	515306,77	2213064,87
178	515185,95	2213006,51
179	515131,23	2212979,73
180	515022,93	2212925,10
181	515201,53	2212574,58
182	515259,27	2212461,25
183	515366,10	2212515,12

Обозначение характерных точек границ	Координаты МСК-52 зона 2	
	X	Y
184	515413,57	2212538,31
185	515532,78	2212595,89
186	515580,89	2212618,36
187	515700,85	2212673,74
188	515749,12	2212695,27
167	515870,25	2212748,65
Контур 6		
189	518001,28	2211740,33
190	518054,06	2211752,55
191	518057,50	2211753,35
192	517983,80	2212072,60
193	517958,43	2212182,47
194	517891,24	2212166,83
195	517746,50	2212131,11
196	517643,17	2212103,94
197	517572,74	2212084,94
198	517429,46	2212044,22
199	517327,27	2212013,50
200	517257,30	2211991,97
201	517115,64	2211946,32
202	517014,15	2211911,90
203	516945,31	2211888,06
204	516805,43	2211837,52
205	516705,39	2211799,65
206	516637,15	2211773,32
207	516499,21	2211717,96
208	516397,12	2211675,17
209	516540,81	2211336,67
210	516569,21	2211269,77
211	516666,54	2211310,58
212	516798,13	2211363,38
213	516866,04	2211389,58
214	516960,23	2211425,19
215	517099,48	2211475,44
216	517150,55	2211493,08
217	517255,96	2211528,84
218	517396,92	2211574,21
219	517448,97	2211590,18
220	517555,12	2211622,10
221	517697,65	2211662,55
222	517750,02	2211676,63

Обозначение характерных точек границ	Координаты МСК-52 зона 2	
	X	Y
223	517857,36	2211704,86
189	518001,28	2211740,33
Контур 7		
224	518860,14	2210688,91
225	518810,40	2211002,94
226	518800,44	2211065,81
227	518756,55	2211058,86
228	518615,13	2211034,40
229	518475,24	2211007,67
230	518337,83	2210978,92
231	518241,32	2210957,13
232	518255,64	2210895,11
233	518327,16	2210585,31
234	518421,40	2210606,56
235	518551,93	2210633,83
236	518685,30	2210659,29
237	518818,52	2210682,32
224	518860,14	2210688,91
Контур 8		
238	521293,87	2210688,91
239	521343,61	2211002,94
240	521353,57	2211065,81
241	521309,87	2211072,74
242	521167,71	2211093,19
243	521026,39	2211111,00
244	520884,79	2211126,33
245	520742,94	2211139,19
246	520600,88	2211149,58
247	520458,67	2211157,48
248	520316,34	2211162,90
249	520176,07	2211165,80
250	520077,00	2211166,28
251	520077,00	2211102,62
252	520077,00	2210784,68
253	520171,32	2210784,22
254	520307,08	2210781,39
255	520442,76	2210776,19
256	520578,32	2210768,62
257	520713,74	2210758,69
258	520848,97	2210746,39
259	520983,96	2210731,74

Обозначение характерных точек границ	Координаты МСК-52 зона 2	
	X	Y
260	521118,67	2210714,73
261	521254,02	2210695,22
238	521293,87	2210688,91
Контур 9		
262	534093,46	2195256,45
263	533751,83	2196842,65
264	533671,62	2196666,65
265	533558,91	2196430,35
266	533442,10	2196196,06
267	533321,22	2195963,85
268	533196,30	2195733,77
269	533151,39	2195653,34
262	534093,46	2195256,45
Контур 10		
270	530002,23	2214251,94
271	529752,92	2215409,47
272	529253,77	2214871,29
273	529311,93	2214826,08
274	529516,81	2214663,11
275	529718,82	2214496,59
276	529917,89	2214326,56
270	530002,23	2214251,94
Контур 11		
277	509593,77	2189986,40
278	510147,20	2190583,11
279	509831,11	2192050,72
280	509657,13	2192215,82
281	509470,40	2192399,32
282	509286,91	2192586,04
283	509106,70	2192775,94
284	508958,01	2192938,21
277	509593,77	2189986,40
Контур 12		
285	507555,19	2202617,79
286	506006,01	2209810,58
287	505256,00	2210126,55
288	506878,71	2202592,33
289	507261,83	2202606,75
285	507555,19	2202617,79
Сектор 86 Набс от 520,00 м до 540,00 м		

Обозначение характерных точек границ	Координаты МСК-52 зона 2	
	X	Y
Контур 1		
1	530860,71	2213432,30
2	530306,35	2216006,17
3	529752,92	2215409,47
4	530002,23	2214251,94
5	530113,96	2214153,09
6	530306,98	2213976,22
7	530496,88	2213796,02
8	530683,61	2213612,52
1	530860,71	2213432,30
Контур 2		
9	509040,33	2189389,69
10	509593,77	2189986,40
11	508958,01	2192938,21
12	508929,83	2192968,96
13	508756,36	2193165,03
14	508586,34	2193364,11
15	508419,81	2193566,11
16	508256,84	2193771,00
17	508097,47	2193978,69
18	508033,27	2194065,46
9	509040,33	2189389,69
Контур 3		
19	506878,71	2202592,33
20	505256,00	2210126,55
21	504505,99	2210442,53
22	506202,24	2202566,88
23	506481,29	2202577,38
24	506871,56	2202592,07
19	506878,71	2202592,33
Контур 4		
25	522842,37	2212051,02
26	522959,30	2212433,50
27	522904,46	2212450,27
28	522792,06	2212483,02
29	522712,80	2212505,50
30	522573,13	2212543,19
31	522459,74	2212571,98
32	522380,32	2212591,54
33	522238,76	2212624,49
34	522124,34	2212649,33

Обозначение характерных точек границ	Координаты МСК-52 зона 2	
	X	Y
35	522043,11	2212666,35
36	521901,76	2212694,08
37	521827,59	2212707,67
38	521731,32	2212724,64
39	521619,19	2212742,89
40	521592,35	2212573,43
41	521550,29	2212307,90
42	521659,47	2212290,11
43	521808,74	2212263,41
44	521875,22	2212250,59
45	521982,54	2212229,22
46	522130,79	2212197,32
47	522199,09	2212181,66
48	522303,26	2212157,10
49	522451,59	2212119,72
50	522517,91	2212102,04
51	522621,26	2212073,84
52	522768,14	2212031,31
53	522830,54	2212012,33
25	522842,37	2212051,02
Контур 5		
54	520077,00	2212423,85
55	520077,00	2212692,69
56	520077,00	2212864,26
57	520019,65	2212864,26
58	519905,89	2212862,78
59	519815,40	2212860,92
60	519675,63	2212856,25
61	519561,78	2212850,79
62	519471,52	2212845,78
63	519332,11	2212836,25
64	519218,40	2212826,81
65	519128,39	2212818,65
66	518989,49	2212804,26
67	518869,39	2212790,02
68	518809,80	2212782,62
69	518746,87	2212774,21
70	518646,97	2212760,16
71	518534,82	2212742,89
72	518561,66	2212573,43
73	518603,71	2212307,90

Обозначение характерных точек границ	Координаты МСК-52 зона 2	
	X	Y
74	518713,11	2212324,73
75	518861,25	2212345,18
76	518933,92	2212354,23
77	519039,16	2212366,65
78	519188,10	2212381,94
79	519261,24	2212388,46
80	519366,47	2212397,17
81	519516,05	2212407,26
82	519589,35	2212411,22
83	519694,65	2212416,24
84	519844,69	2212421,12
85	519918,17	2212422,52
86	520023,12	2212423,85
54	520077,00	2212423,85
Контур 6		
87	513234,62	2207452,65
88	513287,89	2207533,77
89	513365,20	2207647,62
90	513431,46	2207741,97
91	513482,90	2207813,16
92	513534,34	2207883,11
93	513617,94	2207993,32
94	513700,22	2208098,08
95	513731,64	2208137,01
96	513798,48	2208218,75
97	513887,77	2208324,48
98	513976,45	2208425,96
99	514009,05	2208462,26
100	514079,24	2208539,49
101	514108,89	2208571,27
102	513833,35	2208828,22
103	513829,81	2208831,52
104	513802,11	2208801,83
105	513760,41	2208756,40
106	513695,01	2208683,76
107	513599,47	2208574,50
108	513548,50	2208514,48
109	513499,92	2208456,57
110	513409,14	2208345,12
111	513360,41	2208283,52
112	513313,62	2208223,61

Обозначение характерных точек границ	Координаты МСК-52 зона 2	
	X	Y
113	513226,91	2208109,22
114	513146,81	2207999,80
115	513107,51	2207944,92
116	513050,57	2207863,58
117	512970,46	2207745,57
118	512918,15	2207665,98
119	512875,60	2207600,13
120	512807,27	2207491,29
121	512757,14	2207408,73
122	512716,08	2207339,96
123	512655,35	2207235,17
124	512583,86	2207107,16
125	512553,96	2207051,98
126	512756,09	2206966,82
127	512907,28	2206903,13
128	512942,04	2206966,21
129	512987,79	2207047,79
130	513052,05	2207158,46
131	513085,42	2207214,17
132	513132,09	2207290,99
133	513197,66	2207395,43
87	513234,62	2207452,65
Контур 7		
134	534843,46	2194940,49
135	534196,58	2197943,92
136	534172,39	2197875,62
137	534080,71	2197630,40
138	533984,76	2197386,82
139	533884,58	2197144,95
140	533780,19	2196904,87
141	533751,83	2196842,65
142	534093,46	2195256,45
134	534843,46	2194940,49
Контур 8		
143	514889,29	2210866,42
144	514950,45	2210906,30
145	515040,73	2210964,33
146	515166,78	2211042,68
147	515229,02	2211080,24
148	515321,54	2211135,25
149	515450,26	2211209,16

Обозначение характерных точек границ	Координаты МСК-52 зона 2	
	X	Y
150	515514,07	2211244,68
151	515608,15	2211296,26
152	515739,40	2211365,65
153	515801,35	2211397,36
154	515731,96	2211533,55
155	515601,41	2211789,77
156	515550,31	2211763,73
157	515447,88	2211709,84
158	515366,34	2211666,13
159	515247,42	2211600,41
160	515146,92	2211542,97
161	515068,28	2211497,23
162	514950,42	2211426,63
163	514851,97	2211365,70
164	514773,68	2211316,41
165	514659,67	2211242,58
166	514563,41	2211178,27
167	514488,16	2211127,15
168	514375,51	2211048,50
169	514281,57	2210980,88
170	514206,88	2210926,22
171	514098,30	2210844,62
172	514006,82	2210773,79
173	513935,28	2210717,52
174	513828,38	2210631,20
175	513739,46	2210557,25
176	513668,71	2210497,46
177	513566,06	2210408,48
178	513479,85	2210331,53
179	513412,34	2210270,34
180	513311,69	2210176,74
181	513225,17	2210093,90
182	513162,76	2210033,21
183	513065,55	2209936,26
184	513009,79	2209879,25
185	512944,69	2209811,82
186	512867,07	2209729,29
187	512992,55	2209612,28
188	513189,16	2209428,93
189	513265,04	2209509,57
190	513368,08	2209615,78

Обозначение характерных точек границ	Координаты МСК-52 зона 2	
	X	Y
191	513421,53	2209669,42
192	513496,16	2209743,35
193	513602,81	2209845,85
194	513658,34	2209897,82
195	513735,28	2209968,89
196	513845,92	2210068,04
197	513900,96	2210116,06
198	513982,15	2210185,97
199	514096,14	2210281,16
200	514152,57	2210327,02
201	514236,44	2210394,30
202	514353,64	2210485,43
203	514411,87	2210529,47
204	514497,85	2210593,63
205	514618,14	2210680,60
206	514677,61	2210722,40
207	514766,06	2210783,72
143	514889,29	2210866,42
Контур 9		
208	515660,77	2213225,24
209	515716,65	2213249,03
210	515727,17	2213253,49
211	515708,80	2213296,77
212	515536,72	2213702,17
213	515523,76	2213732,70
214	515515,88	2213729,36
215	515451,77	2213702,04
216	515326,84	2213646,97
217	515265,61	2213619,61
218	515142,04	2213562,54
219	515081,26	2213534,09
220	514958,34	2213474,70
221	514898,18	2213445,25
222	514786,59	2213388,95
223	514801,64	2213359,40
224	515001,59	2212966,99
225	515022,93	2212925,10
226	515131,23	2212979,73
227	515185,95	2213006,51
228	515306,77	2213064,87
229	515361,46	2213090,45

Обозначение характерных точек границ	Координаты МСК-52 зона 2	
	X	Y
230	515483,06	2213146,59
231	515537,98	2213171,12
208	515660,77	2213225,24
Контур 10		
232	517891,24	2212166,83
233	517958,43	2212182,47
234	517897,95	2212444,42
235	517859,36	2212611,59
236	517771,66	2212591,06
237	517636,40	2212557,55
238	517525,09	2212528,25
239	517436,86	2212504,30
240	517304,54	2212466,56
241	517194,45	2212433,43
242	517106,93	2212406,36
243	516976,06	2212364,04
244	516866,81	2212326,95
245	516780,64	2212296,97
246	516651,36	2212250,11
247	516537,66	2212207,01
248	516481,46	2212185,34
249	516423,05	2212162,19
250	516329,63	2212124,44
251	516225,04	2212080,57
252	516337,40	2211815,87
253	516397,12	2211675,17
254	516499,21	2211717,96
255	516637,15	2211773,32
256	516705,39	2211799,65
257	516805,43	2211837,52
258	516945,31	2211888,06
259	517014,15	2211911,90
260	517115,64	2211946,32
261	517257,30	2211991,97
262	517327,27	2212013,50
263	517429,46	2212044,22
264	517572,74	2212084,94
265	517643,17	2212103,94
266	517746,50	2212131,11
232	517891,24	2212166,83
Контур 11		

Обозначение характерных точек границ	Координаты МСК-52 зона 2	
	X	Y
267	518800,44	2211065,81
268	518741,50	2211437,93
269	518740,75	2211442,72
270	518693,13	2211435,18
271	518546,81	2211409,84
272	518400,38	2211381,86
273	518254,45	2211351,32
274	518155,48	2211328,95
275	518156,57	2211324,23
276	518241,32	2210957,13
277	518337,83	2210978,92
278	518475,24	2211007,67
279	518615,13	2211034,40
280	518756,55	2211058,86
267	518800,44	2211065,81
Контур 12		
281	521353,57	2211065,81
282	521412,50	2211437,93
283	521413,26	2211442,72
284	521365,70	2211450,25
285	521218,75	2211471,37
286	521070,82	2211490,01
287	520922,60	2211506,06
288	520774,11	2211519,52
289	520625,42	2211530,39
290	520476,56	2211538,67
291	520327,57	2211544,34
292	520178,51	2211547,41
293	520077,00	2211547,88
294	520077,00	2211543,03
295	520077,00	2211166,28
296	520176,07	2211165,80
297	520316,34	2211162,90
298	520458,67	2211157,48
299	520600,88	2211149,58
300	520742,94	2211139,19
301	520884,79	2211126,33
302	521026,39	2211111,00
303	521167,71	2211093,19
304	521309,87	2211072,74
281	521353,57	2211065,81

Обозначение характерных точек границ	Координаты МСК-52 зона 2	
	X	Y
Сектор 87		
Набс от 540,00 м до 560,00 м		
Контур 1		
1	531762,91	2212409,62
2	530859,78	2216602,87
3	530306,35	2216006,17
4	530860,71	2213432,30
5	530867,10	2213425,79
6	531047,31	2213235,89
7	531224,18	2213042,88
8	531397,65	2212846,80
9	531567,67	2212647,73
10	531734,19	2212445,73
1	531762,91	2212409,62
Контур 2		
11	508486,90	2188792,98
12	509040,33	2189389,69
13	508033,27	2194065,46
14	507941,75	2194189,14
15	507789,72	2194402,27
16	507641,44	2194618,03
17	507496,94	2194836,33
18	507356,28	2195057,13
19	507219,49	2195280,35
20	507086,62	2195505,92
21	507013,07	2195635,93
11	508486,90	2188792,98
Контур 3		
22	506202,24	2202566,88
23	504505,99	2210442,53
24	503755,98	2210758,50
25	505525,77	2202541,43
26	505700,75	2202548,02
27	506091,02	2202562,70
22	506202,24	2202566,88
Контур 4		
28	522959,30	2212433,50
29	523065,66	2212781,38
30	523088,07	2212854,66
31	523028,59	2212872,83
32	522921,34	2212904,11

Обозначение характерных точек границ	Координаты МСК-52 зона 2	
	X	Y
33	522856,17	2212922,78
34	522748,19	2212952,23
35	522682,63	2212969,78
36	522574,23	2212997,33
37	522508,30	2213013,75
38	522406,59	2213037,74
39	522333,60	2213054,58
40	522230,99	2213076,91
41	522157,86	2213092,44
42	522052,82	2213113,37
43	521981,48	2213127,22
44	521861,80	2213148,84
45	521803,78	2213159,05
46	521688,08	2213177,87
47	521652,04	2212950,33
48	521619,19	2212742,89
49	521731,32	2212724,64
50	521827,59	2212707,67
51	521901,76	2212694,08
52	522043,11	2212666,35
53	522124,34	2212649,33
54	522238,76	2212624,49
55	522380,32	2212591,54
56	522459,74	2212571,98
57	522573,13	2212543,19
58	522712,80	2212505,50
59	522792,06	2212483,02
60	522904,46	2212450,27
28	522959,30	2212433,50
Контур 5		
61	520077,00	2212864,26
62	520077,00	2213074,29
63	520077,00	2213304,67
64	520015,93	2213304,66
65	519934,62	2213303,75
66	519836,19	2213302,03
67	519754,76	2213299,69
68	519656,52	2213296,26
69	519553,69	2213291,38
70	519476,18	2213287,30
71	519374,12	2213280,67

Обозначение характерных точек границ	Координаты МСК-52 зона 2	
	X	Y
72	519296,82	2213275,25
73	519194,91	2213266,84
74	519117,69	2213260,07
75	519015,74	2213249,86
76	518938,86	2213241,76
77	518861,45	2213232,76
78	518761,33	2213220,46
79	518658,64	2213206,55
80	518582,29	2213195,80
81	518465,92	2213177,87
82	518501,96	2212950,33
83	518534,82	2212742,89
84	518646,97	2212760,16
85	518746,87	2212774,21
86	518809,80	2212782,62
87	518869,39	2212790,02
88	518989,49	2212804,26
89	519128,39	2212818,65
90	519218,40	2212826,81
91	519332,11	2212836,25
92	519471,52	2212845,78
93	519561,78	2212850,79
94	519675,63	2212856,25
95	519815,40	2212860,92
96	519905,89	2212862,78
97	520019,65	2212864,26
61	520077,00	2212864,26
Контур 6		
98	512918,15	2207665,98
99	512970,46	2207745,57
100	513050,57	2207863,58
101	513107,51	2207944,92
102	513146,81	2207999,80
103	513226,91	2208109,22
104	513313,62	2208223,61
105	513360,41	2208283,52
106	513409,14	2208345,12
107	513499,92	2208456,57
108	513548,50	2208514,48
109	513599,47	2208574,50
110	513695,01	2208683,76

Обозначение характерных точек границ	Координаты МСК-52 зона 2	
	X	Y
111	513760,41	2208756,40
112	513802,11	2208801,83
113	513829,81	2208831,52
114	513550,72	2209091,78
115	513516,78	2209055,39
116	513447,24	2208978,89
117	513408,62	2208935,96
118	513310,09	2208823,25
119	513245,96	2208747,61
120	513205,55	2208699,41
121	513111,26	2208583,63
122	513049,62	2208505,56
123	513010,59	2208455,55
124	512920,89	2208337,20
125	512859,01	2208252,89
126	512823,67	2208204,17
127	512739,23	2208084,27
128	512677,49	2207993,65
129	512645,53	2207946,13
130	512566,38	2207824,95
131	512514,79	2207743,33
132	512462,07	2207658,36
133	512401,28	2207557,40
134	512348,45	2207466,81
135	512314,77	2207408,20
136	512248,57	2207289,39
137	512200,86	2207200,73
138	512553,96	2207051,98
139	512583,86	2207107,16
140	512655,35	2207235,17
141	512716,08	2207339,96
142	512757,14	2207408,73
143	512807,27	2207491,29
144	512875,60	2207600,13
98	512918,15	2207665,98
Контур 7		
145	535593,45	2194624,52
146	534597,84	2199247,15
147	534565,89	2199123,63
148	534495,93	2198871,36
149	534421,57	2198620,34

Обозначение характерных точек границ	Координаты МСК-52 зона 2	
	X	Y
150	534342,85	2198370,66
151	534259,78	2198122,40
152	534196,58	2197943,92
153	534843,46	2194940,49
145	535593,45	2194624,52
Контур 8		
154	514659,67	2211242,58
155	514773,68	2211316,41
156	514851,97	2211365,70
157	514950,42	2211426,63
158	515068,28	2211497,23
159	515146,92	2211542,97
160	515247,42	2211600,41
161	515366,34	2211666,13
162	515447,88	2211709,84
163	515550,31	2211763,73
164	515601,41	2211789,77
165	515495,61	2211997,40
166	515401,47	2212182,17
167	515346,98	2212154,40
168	515275,50	2212116,97
169	515188,04	2212070,46
170	515117,35	2212031,85
171	515030,59	2211983,76
172	514960,43	2211943,84
173	514874,67	2211894,32
174	514805,21	2211853,17
175	514720,34	2211802,17
176	514651,59	2211759,81
177	514567,64	2211707,34
178	514499,78	2211663,88
179	514416,62	2211609,86
180	514349,41	2211565,15
181	514267,32	2211509,77
182	514200,91	2211463,89
183	514119,79	2211407,08
184	514054,20	2211360,05
185	513974,08	2211301,83
186	513909,47	2211253,78
187	513830,23	2211194,06
188	513766,38	2211144,82

Обозначение характерных точек границ	Координаты МСК-52 зона 2	
	X	Y
189	513688,28	2211083,79
190	513625,33	2211033,47
191	513548,27	2210971,06
192	513486,23	2210919,67
193	513410,26	2210855,91
194	513349,28	2210803,58
195	513274,27	2210738,37
196	513214,16	2210684,92
197	513140,36	2210618,47
198	513077,12	2210560,19
199	513008,47	2210496,16
200	512946,24	2210436,77
201	512878,83	2210371,66
202	512817,55	2210311,10
203	512751,38	2210244,92
204	512675,34	2210166,92
205	512625,24	2210115,00
206	512544,97	2210029,65
207	512713,46	2209872,53
208	512867,07	2209729,29
209	512944,69	2209811,82
210	513009,79	2209879,25
211	513065,55	2209936,26
212	513162,76	2210033,21
213	513225,17	2210093,90
214	513311,69	2210176,74
215	513412,34	2210270,34
216	513479,85	2210331,53
217	513566,06	2210408,48
218	513668,71	2210497,46
219	513739,46	2210557,25
220	513828,38	2210631,20
221	513935,28	2210717,52
222	514006,82	2210773,79
223	514098,30	2210844,62
224	514206,88	2210926,22
225	514281,57	2210980,88
226	514375,51	2211048,50
227	514488,16	2211127,15
228	514563,41	2211178,27
154	514659,67	2211242,58

Обозначение характерных точек границ	Координаты МСК-52 зона 2	
	X	Y
Контур 9		
229	515451,77	2213702,04
230	515515,88	2213729,36
231	515523,76	2213732,70
232	515364,63	2214107,56
233	515320,35	2214211,90
234	515309,02	2214207,10
235	515241,22	2214178,17
236	515107,49	2214119,17
237	515046,57	2214091,89
238	514914,49	2214030,84
239	514854,23	2214002,59
240	514722,66	2213938,96
241	514662,87	2213909,64
242	514550,24	2213852,80
243	514601,70	2213751,80
244	514786,59	2213388,95
245	514898,18	2213445,25
246	514958,34	2213474,70
247	515081,26	2213534,09
248	515142,04	2213562,54
249	515265,61	2213619,61
250	515326,84	2213646,97
229	515451,77	2213702,04
Контур 10		
251	517771,66	2212591,06
252	517859,36	2212611,59
253	517812,11	2212816,24
254	517760,29	2213040,71
255	517700,77	2213026,97
256	517623,27	2213008,17
257	517526,23	2212983,97
258	517448,98	2212963,79
259	517352,47	2212937,93
260	517275,47	2212916,38
261	517179,54	2212888,86
262	517103,00	2212865,99
263	517007,50	2212836,79
264	516931,14	2212812,51
265	516836,39	2212781,72
266	516760,39	2212756,09

Обозначение характерных точек границ	Координаты МСК-52 зона 2	
	X	Y
267	516666,27	2212723,67
268	516590,64	2212696,69
269	516497,18	2212662,66
270	516422,13	2212634,40
271	516329,19	2212598,72
272	516231,97	2212559,99
273	516161,36	2212531,44
274	516052,96	2212485,97
275	516133,99	2212295,08
276	516225,04	2212080,57
277	516329,63	2212124,44
278	516423,05	2212162,19
279	516481,46	2212185,34
280	516537,66	2212207,01
281	516651,36	2212250,11
282	516780,64	2212296,97
283	516866,81	2212326,95
284	516976,06	2212364,04
285	517106,93	2212406,36
286	517194,45	2212433,43
287	517304,54	2212466,56
288	517436,86	2212504,30
289	517525,09	2212528,25
290	517636,40	2212557,55
251	517771,66	2212591,06
Контур 11		
291	518740,75	2211442,72
292	518681,05	2211819,62
293	518631,33	2211811,75
294	518565,15	2211800,57
295	518475,76	2211784,80
296	518323,98	2211755,75
297	518173,07	2211724,15
298	518069,64	2211700,77
299	518155,48	2211328,95
300	518254,45	2211351,32
301	518400,38	2211381,86
302	518546,81	2211409,84
303	518693,13	2211435,18
291	518740,75	2211442,72
Контур 12		

Обозначение характерных точек границ	Координаты МСК-52 зона 2	
	X	Y
304	521413,26	2211442,72
305	521472,96	2211819,62
306	521423,15	2211827,51
307	521323,32	2211842,03
308	521258,76	2211851,02
309	521112,98	2211869,30
310	520958,79	2211885,96
311	520805,29	2211899,86
312	520703,15	2211907,49
313	520638,82	2211911,91
314	520492,18	2211919,97
315	520337,20	2211925,84
316	520183,09	2211928,99
317	520077,00	2211929,49
318	520077,00	2211547,88
319	520178,51	2211547,41
320	520327,57	2211544,34
321	520476,56	2211538,67
322	520625,42	2211530,39
323	520774,11	2211519,52
324	520922,60	2211506,06
325	521070,82	2211490,01
326	521218,75	2211471,37
327	521365,70	2211450,25
304	521413,26	2211442,72
Сектор 88		
Набс от 560,00 м до 580,00 м		
Контур 1		
1	536343,45	2194308,55
2	534926,44	2200887,67
3	534892,33	2200659,40
4	534849,12	2200401,20
5	534801,41	2200143,78
6	534749,22	2199887,24
7	534692,55	2199631,65
8	534631,44	2199377,09
9	534597,84	2199247,15
10	535593,45	2194624,52
1	536343,45	2194308,55
Контур 2		
11	532738,03	2211048,40

Обозначение характерных точек границ	Координаты МСК-52 зона 2	
	X	Y
12	531413,20	2217199,56
13	530859,78	2216602,87
14	531762,91	2212409,62
15	531897,16	2212240,84
16	532056,54	2212033,14
17	532212,26	2211822,70
18	532364,28	2211609,57
19	532512,57	2211393,81
20	532657,06	2211175,50
11	532738,03	2211048,40
Контур 3		
21	507933,46	2188196,27
22	508486,90	2188792,98
23	507013,07	2195635,93
24	506957,71	2195733,77
25	506832,79	2195963,85
26	506711,91	2196196,06
27	506595,09	2196430,35
28	506482,39	2196666,65
29	506387,12	2196875,69
30	506155,86	2196781,53
31	506090,14	2196754,77
21	507933,46	2188196,27
Контур 4		
32	505525,77	2202541,43
33	503755,98	2210758,50
34	503005,97	2211074,47
35	504849,29	2202515,98
36	504920,21	2202518,65
37	505310,48	2202533,33
32	505525,77	2202541,43
Контур 5		
38	523088,07	2212854,66
39	523216,83	2213275,83
40	523197,75	2213281,66
41	523151,98	2213295,61
42	523013,46	2213335,85
43	522971,84	2213347,73
44	522832,76	2213385,52
45	522791,00	2213396,65
46	522658,76	2213430,14

Обозначение характерных точек границ	Координаты МСК-52 зона 2	
	X	Y
47	522609,63	2213442,35
48	522484,23	2213471,82
49	522426,32	2213485,13
50	522301,10	2213512,26
51	522242,99	2213524,55
52	522108,21	2213551,26
53	522060,00	2213560,58
54	521931,41	2213583,77
55	521874,40	2213593,77
56	521756,98	2213612,86
57	521711,74	2213327,24
58	521688,08	2213177,87
59	521803,78	2213159,05
60	521861,80	2213148,84
61	521981,48	2213127,22
62	522052,82	2213113,37
63	522157,86	2213092,44
64	522230,99	2213076,91
65	522333,60	2213054,58
66	522406,59	2213037,74
67	522508,30	2213013,75
68	522574,23	2212997,33
69	522682,63	2212969,78
70	522748,19	2212952,23
71	522856,17	2212922,78
72	522921,34	2212904,11
73	523028,59	2212872,83
38	523088,07	2212854,66
Контур 6		
74	520077,00	2213304,67
75	520077,00	2213455,89
76	520077,00	2213745,08
77	520058,32	2213745,08
78	520009,57	2213745,04
79	519870,56	2213743,12
80	519822,11	2213742,22
81	519683,15	2213737,88
82	519634,72	2213736,14
83	519495,86	2213729,37
84	519447,46	2213726,78
85	519308,74	2213717,59

Обозначение характерных точек границ	Координаты МСК-52 зона 2	
	X	Y
86	519260,40	2213714,16
87	519121,94	2213702,55
88	519073,59	2213698,27
89	518935,28	2213684,24
90	518887,09	2213679,12
91	518749,04	2213662,68
92	518700,95	2213656,72
93	518563,21	2213637,87
94	518515,22	2213631,08
95	518397,03	2213612,86
96	518442,27	2213327,24
97	518465,92	2213177,87
98	518582,29	2213195,80
99	518658,64	2213206,55
100	518761,33	2213220,46
101	518861,45	2213232,76
102	518938,86	2213241,76
103	519015,74	2213249,86
104	519117,69	2213260,07
105	519194,91	2213266,84
106	519296,82	2213275,25
107	519374,12	2213280,67
108	519476,18	2213287,30
109	519553,69	2213291,38
110	519656,52	2213296,26
111	519754,76	2213299,69
112	519836,19	2213302,03
113	519934,62	2213303,75
114	520015,93	2213304,66
74	520077,00	2213304,67
Контур 7		
115	512566,38	2207824,95
116	512645,53	2207946,13
117	512677,49	2207993,65
118	512739,23	2208084,27
119	512823,67	2208204,17
120	512859,01	2208252,89
121	512920,89	2208337,20
122	513010,59	2208455,55
123	513049,62	2208505,56
124	513111,26	2208583,63

Обозначение характерных точек границ	Координаты МСК-52 зона 2	
	X	Y
125	513205,55	2208699,41
126	513245,96	2208747,61
127	513310,09	2208823,25
128	513408,62	2208935,96
129	513447,24	2208978,89
130	513516,78	2209055,39
131	513550,72	2209091,78
132	513511,26	2209128,57
133	513271,63	2209352,03
134	513236,10	2209313,93
135	513160,98	2209231,26
136	513118,88	2209184,36
137	513019,43	2209070,54
138	512951,53	2208990,39
139	512906,57	2208936,64
140	512812,11	2208820,59
141	512746,95	2208737,98
142	512702,16	2208680,45
143	512613,65	2208563,55
144	512551,36	2208478,66
145	512508,74	2208419,78
146	512424,26	2208299,74
147	512356,32	2208199,91
148	512326,86	2208156,06
149	512245,20	2208031,04
150	512192,16	2207947,13
151	512154,86	2207887,39
152	512112,89	2207818,38
153	512071,51	2207749,47
154	512023,54	2207667,26
155	511975,07	2207582,71
156	511913,02	2207471,17
157	511847,77	2207349,49
158	512006,08	2207282,79
159	512200,86	2207200,73
160	512248,57	2207289,39
161	512314,77	2207408,20
162	512348,45	2207466,81
163	512401,28	2207557,40
164	512462,07	2207658,36
165	512514,79	2207743,33

Обозначение характерных точек границ	Координаты МСК-52 зона 2	
	X	Y
115	512566,38	2207824,95
Контур 8		
166	514349,41	2211565,15
167	514416,62	2211609,86
168	514499,78	2211663,88
169	514567,64	2211707,34
170	514651,59	2211759,81
171	514720,34	2211802,17
172	514805,21	2211853,17
173	514874,67	2211894,32
174	514960,43	2211943,84
175	515030,59	2211983,76
176	515117,35	2212031,85
177	515188,04	2212070,46
178	515275,50	2212116,97
179	515346,98	2212154,40
180	515401,47	2212182,17
181	515259,27	2212461,25
182	515201,53	2212574,58
183	515186,36	2212566,85
184	515141,87	2212544,14
185	515017,65	2212478,67
186	514976,14	2212456,56
187	514853,28	2212389,03
188	514811,98	2212366,09
189	514690,13	2212296,33
190	514649,43	2212272,78
191	514528,81	2212200,90
192	514488,52	2212176,64
193	514369,17	2212102,67
194	514329,32	2212077,71
195	514211,46	2212001,78
196	514171,87	2211976,02
197	514055,19	2211897,93
198	514016,22	2211871,60
199	513900,92	2211791,48
200	513862,42	2211764,47
201	513748,53	2211682,36
202	513710,51	2211654,68
203	513598,24	2211570,71
204	513560,55	2211542,26

Обозначение характерных точек границ	Координаты МСК-52 зона 2	
	X	Y
205	513449,60	2211456,22
206	513412,57	2211427,24
207	513303,14	2211339,28
208	513266,62	2211309,65
209	513158,75	2211219,80
210	513122,74	2211189,53
211	513016,61	2211097,95
212	512980,99	2211066,93
213	512876,33	2210973,38
214	512841,40	2210941,87
215	512745,15	2210852,81
216	512703,70	2210814,10
217	512609,26	2210723,60
218	512568,57	2210684,25
219	512475,64	2210592,03
220	512435,74	2210552,07
221	512344,35	2210458,15
222	512305,23	2210417,59
223	512222,88	2210330,01
224	512434,38	2210132,78
225	512544,97	2210029,65
226	512625,24	2210115,00
227	512675,34	2210166,92
228	512751,38	2210244,92
229	512817,55	2210311,10
230	512878,83	2210371,66
231	512946,24	2210436,77
232	513008,47	2210496,16
233	513077,12	2210560,19
234	513140,36	2210618,47
235	513214,16	2210684,92
236	513274,27	2210738,37
237	513349,28	2210803,58
238	513410,26	2210855,91
239	513486,23	2210919,67
240	513548,27	2210971,06
241	513625,33	2211033,47
242	513688,28	2211083,79
243	513766,38	2211144,82
244	513830,23	2211194,06
245	513909,47	2211253,78

Обозначение характерных точек границ	Координаты МСК-52 зона 2	
	X	Y
246	513974,08	2211301,83
247	514054,20	2211360,05
248	514119,79	2211407,08
249	514200,91	2211463,89
250	514267,32	2211509,77
166	514349,41	2211565,15
Контур 9		
251	515241,22	2214178,17
252	515309,02	2214207,10
253	515320,35	2214211,90
254	515192,55	2214512,96
255	515116,93	2214691,11
256	515099,74	2214683,81
257	515032,13	2214654,94
258	514895,84	2214594,79
259	514829,10	2214564,89
260	514694,64	2214502,72
261	514628,63	2214471,77
262	514494,54	2214406,90
263	514429,04	2214374,78
264	514313,90	2214316,65
265	514401,76	2214144,21
266	514550,24	2213852,80
267	514662,87	2213909,64
268	514722,66	2213938,96
269	514854,23	2214002,59
270	514914,49	2214030,84
271	515046,57	2214091,89
272	515107,49	2214119,17
251	515241,22	2214178,17
Контур 10		
273	517623,27	2213008,17
274	517700,77	2213026,97
275	517760,29	2213040,71
276	517726,27	2213188,06
277	517661,22	2213469,83
278	517642,22	2213465,45
279	517595,77	2213454,69
280	517459,92	2213421,34
281	517413,77	2213409,79
282	517278,51	2213374,07

Обозначение характерных точек границ	Координаты МСК-52 зона 2	
	X	Y
283	517232,30	2213361,64
284	517097,95	2213323,64
285	517051,96	2213310,40
286	516918,50	2213270,12
287	516872,56	2213256,03
288	516739,63	2213213,37
289	516694,14	2213198,54
290	516561,96	2213153,56
291	516516,74	2213137,94
292	516385,37	2213090,66
293	516341,15	2213074,52
294	516210,11	2213024,76
295	516165,99	2213007,78
296	516035,63	2212955,66
297	515991,30	2212937,70
298	515880,88	2212891,37
299	515930,58	2212774,29
300	516052,96	2212485,97
301	516161,36	2212531,44
302	516231,97	2212559,99
303	516329,19	2212598,72
304	516422,13	2212634,40
305	516497,18	2212662,66
306	516590,64	2212696,69
307	516666,27	2212723,67
308	516760,39	2212756,09
309	516836,39	2212781,72
310	516931,14	2212812,51
311	517007,50	2212836,79
312	517103,00	2212865,99
313	517179,54	2212888,86
314	517275,47	2212916,38
315	517352,47	2212937,93
316	517448,98	2212963,79
317	517526,23	2212983,97
273	517623,27	2213008,17
Контур 11		
318	518681,05	2211819,62
319	518672,61	2211872,91
320	518621,35	2212196,52
321	518619,13	2212196,17

Обозначение характерных точек границ	Координаты МСК-52 зона 2	
	X	Y
322	518565,66	2212187,68
323	518408,53	2212160,44
324	518298,81	2212139,60
325	518246,08	2212129,33
326	518090,06	2212096,63
327	517983,80	2212072,60
328	518057,50	2211753,35
329	518069,64	2211700,77
330	518173,07	2211724,15
331	518323,98	2211755,75
332	518475,76	2211784,80
333	518565,15	2211800,57
334	518631,33	2211811,75
318	518681,05	2211819,62
Контур 12		
335	521472,96	2211819,62
336	521481,40	2211872,91
337	521532,65	2212196,52
338	521480,73	2212204,75
339	521365,59	2212221,44
340	521317,15	2212228,23
341	521157,97	2212248,24
342	521042,92	2212260,82
343	520994,67	2212265,88
344	520834,75	2212280,34
345	520719,05	2212288,91
346	520670,93	2212292,27
347	520510,62	2212301,13
348	520388,19	2212305,89
349	520346,08	2212307,35
350	520185,95	2212310,60
351	520077,00	2212311,09
352	520077,00	2211983,44
353	520077,00	2211929,49
354	520183,09	2211928,99
355	520337,20	2211925,84
356	520492,18	2211919,97
357	520638,82	2211911,91
358	520703,15	2211907,49
359	520805,29	2211899,86
360	520958,79	2211885,96

Обозначение характерных точек границ	Координаты МСК-52 зона 2	
	X	Y
361	521112,98	2211869,30
362	521258,76	2211851,02
363	521323,32	2211842,03
364	521423,15	2211827,51
335	521472,96	2211819,62
Сектор 89		
Набс от 580,00 м до 600,00 м		
Контур 1		
1	537093,44	2193992,59
2	535175,56	2202897,29
3	535076,02	2202893,55
4	535074,72	2202744,13
5	535067,87	2202482,43
6	535056,45	2202220,88
7	535040,46	2201959,57
8	535019,92	2201698,58
9	534994,83	2201437,99
10	534965,20	2201177,88
11	534931,02	2200918,32
12	534926,44	2200887,67
13	536343,45	2194308,55
1	537093,44	2193992,59
Контур 2		
14	533884,52	2208891,56
15	531966,63	2217796,26
16	531413,20	2217199,56
17	532738,03	2211048,40
18	532797,72	2210954,71
19	532934,51	2210731,49
20	533067,38	2210505,92
21	533196,30	2210278,06
22	533321,22	2210047,99
23	533442,10	2209815,78
24	533558,91	2209581,49
25	533671,62	2209345,19
26	533780,19	2209106,97
27	533875,45	2208887,87
14	533884,52	2208891,56
Контур 3		
28	507380,02	2187599,56
29	507933,46	2188196,27

Обозначение характерных точек границ	Координаты МСК-52 зона 2	
	X	Y
30	506090,14	2196754,77
31	505794,15	2196634,25
32	505463,17	2196499,48
28	507380,02	2187599,56
Контур 4		
33	504849,29	2202515,98
34	503005,97	2211074,47
35	502255,96	2211390,45
36	504172,82	2202490,53
37	504529,94	2202503,97
33	504849,29	2202515,98
Контур 5		
38	523216,83	2213275,83
39	523288,95	2213511,74
40	523345,59	2213696,99
41	523339,28	2213698,92
42	523275,42	2213718,37
43	523150,22	2213754,79
44	523087,95	2213772,57
45	522962,18	2213806,78
46	522899,69	2213823,45
47	522773,28	2213855,48
48	522710,48	2213871,06
49	522583,56	2213900,88
50	522519,59	2213915,56
51	522392,94	2213942,98
52	522328,90	2213956,51
53	522200,20	2213982,03
54	522137,36	2213994,16
55	522008,25	2214017,43
56	521945,08	2214028,48
57	521825,87	2214047,85
58	521771,43	2213704,14
59	521756,98	2213612,86
60	521874,40	2213593,77
61	521931,41	2213583,77
62	522060,00	2213560,58
63	522108,21	2213551,26
64	522242,99	2213524,55
65	522301,10	2213512,26
66	522426,32	2213485,13

Обозначение характерных точек границ	Координаты МСК-52 зона 2	
	X	Y
67	522484,23	2213471,82
68	522609,63	2213442,35
69	522658,76	2213430,14
70	522791,00	2213396,65
71	522832,76	2213385,52
72	522971,84	2213347,73
73	523013,46	2213335,85
74	523151,98	2213295,61
75	523197,75	2213281,66
38	523216,83	2213275,83
Контур 6		
76	520077,00	2213745,08
77	520077,00	2213837,49
78	520077,00	2214185,49
79	520070,86	2214185,49
80	520003,76	2214185,42
81	519870,89	2214183,60
82	519808,60	2214182,43
83	519675,79	2214178,30
84	519613,51	2214176,04
85	519480,80	2214169,59
86	519418,56	2214166,25
87	519285,99	2214157,48
88	519223,70	2214153,04
89	519091,52	2214141,98
90	519029,33	2214136,46
91	518897,18	2214123,07
92	518835,17	2214116,47
93	518703,29	2214100,78
94	518641,39	2214093,10
95	518509,81	2214075,11
96	518447,94	2214066,33
97	518328,13	2214047,85
98	518382,57	2213704,14
99	518397,03	2213612,86
100	518515,22	2213631,08
101	518563,21	2213637,87
102	518700,95	2213656,72
103	518749,04	2213662,68
104	518887,09	2213679,12
105	518935,28	2213684,24

Обозначение характерных точек границ	Координаты МСК-52 зона 2	
	X	Y
106	519073,59	2213698,27
107	519121,94	2213702,55
108	519260,40	2213714,16
109	519308,74	2213717,59
110	519447,46	2213726,78
111	519495,86	2213729,37
112	519634,72	2213736,14
113	519683,15	2213737,88
114	519822,11	2213742,22
115	519870,56	2213743,12
116	520009,57	2213745,04
117	520058,32	2213745,08
76	520077,00	2213745,08
Контур 7		
118	512245,20	2208031,04
119	512326,86	2208156,06
120	512356,32	2208199,91
121	512424,26	2208299,74
122	512508,74	2208419,78
123	512551,36	2208478,66
124	512613,65	2208563,55
125	512702,16	2208680,45
126	512746,95	2208737,98
127	512812,11	2208820,59
128	512906,57	2208936,64
129	512951,53	2208990,39
130	513019,43	2209070,54
131	513118,88	2209184,36
132	513160,98	2209231,26
133	513236,10	2209313,93
134	513271,63	2209352,03
135	513189,16	2209428,93
136	512992,55	2209612,28
137	512936,10	2209551,42
138	512840,62	2209445,75
139	512766,22	2209360,92
140	512720,61	2209308,27
141	512620,93	2209190,06
142	512548,84	2209101,85
143	512503,85	2209046,08
144	512409,69	2208926,14

Обозначение характерных точек границ	Координаты МСК-52 зона 2	
	X	Y
145	512340,65	2208835,37
146	512297,43	2208777,77
147	512207,79	2208655,00
148	512145,09	2208566,35
149	512099,73	2208501,30
150	512015,44	2208376,93
151	511955,16	2208285,06
152	511910,79	2208216,39
153	511832,93	2208092,35
154	511773,26	2207994,06
155	511722,20	2207908,33
156	511659,84	2207800,50
157	511624,58	2207737,94
158	511576,69	2207651,50
159	511522,10	2207549,85
160	511494,72	2207498,22
161	511847,77	2207349,49
162	511913,02	2207471,17
163	511975,07	2207582,71
164	512023,54	2207667,26
165	512071,51	2207749,47
166	512112,89	2207818,38
167	512154,86	2207887,39
168	512192,16	2207947,13
118	512245,20	2208031,04
Контур 8		
169	514171,87	2211976,02
170	514211,46	2212001,78
171	514329,32	2212077,71
172	514369,17	2212102,67
173	514488,52	2212176,64
174	514528,81	2212200,90
175	514649,43	2212272,78
176	514690,13	2212296,33
177	514811,98	2212366,09
178	514853,28	2212389,03
179	514976,14	2212456,56
180	515017,65	2212478,67
181	515141,87	2212544,14
182	515186,36	2212566,85
183	515201,53	2212574,58

Обозначение характерных точек границ	Координаты МСК-52 зона 2	
	X	Y
184	515022,93	2212925,10
185	515001,59	2212966,99
186	514995,02	2212963,64
187	514936,40	2212933,70
188	514817,88	2212871,24
189	514763,89	2212842,45
190	514646,70	2212778,06
191	514593,71	2212748,61
192	514476,77	2212681,69
193	514424,51	2212651,43
194	514308,76	2212582,47
195	514257,03	2212551,31
196	514142,50	2212480,34
197	514091,32	2212448,28
198	513978,24	2212375,45
199	513927,45	2212342,38
200	513815,47	2212267,46
201	513765,45	2212233,64
202	513654,79	2212156,78
203	513605,36	2212122,08
204	513496,06	2212043,30
205	513446,61	2212007,28
206	513339,52	2211927,21
207	513290,56	2211890,22
208	513184,69	2211808,14
209	513136,56	2211770,44
210	513032,14	2211686,52
211	512984,67	2211647,98
212	512881,72	2211562,26
213	512834,91	2211522,88
214	512733,66	2211435,53
215	512687,41	2211395,23
216	512587,52	2211305,96
217	512542,15	2211265,00
218	512445,12	2211175,21
219	512399,42	2211132,49
220	512303,66	2211040,72
221	512258,72	2210997,22
222	512164,56	2210903,78
223	512120,43	2210859,54
224	512027,88	2210764,43

Обозначение характерных точек границ	Координаты МСК-52 зона 2	
	X	Y
225	511984,53	2210719,44
226	511900,78	2210630,37
227	512155,29	2210393,04
228	512222,88	2210330,01
229	512305,23	2210417,59
230	512344,35	2210458,15
231	512435,74	2210552,07
232	512475,64	2210592,03
233	512568,57	2210684,25
234	512609,26	2210723,60
235	512703,70	2210814,10
236	512745,15	2210852,81
237	512841,40	2210941,87
238	512876,33	2210973,38
239	512980,99	2211066,93
240	513016,61	2211097,95
241	513122,74	2211189,53
242	513158,75	2211219,80
243	513266,62	2211309,65
244	513303,14	2211339,28
245	513412,57	2211427,24
246	513449,60	2211456,22
247	513560,55	2211542,26
248	513598,24	2211570,71
249	513710,51	2211654,68
250	513748,53	2211682,36
251	513862,42	2211764,47
252	513900,92	2211791,48
253	514016,22	2211871,60
254	514055,19	2211897,93
169	514171,87	2211976,02
Контур 9		
255	515032,13	2214654,94
256	515099,74	2214683,81
257	515116,93	2214691,11
258	515020,47	2214918,36
259	514913,52	2215170,31
260	514892,54	2215161,41
261	514822,16	2215131,32
262	514684,31	2215070,47
263	514610,86	2215037,54

Обозначение характерных точек границ	Координаты МСК-52 зона 2	
	X	Y
264	514474,78	2214974,61
265	514402,17	2214940,54
266	514266,54	2214874,91
267	514194,44	2214839,52
268	514077,56	2214780,50
269	514201,82	2214536,62
270	514313,90	2214316,65
271	514429,04	2214374,78
272	514494,54	2214406,90
273	514628,63	2214471,77
274	514694,64	2214502,72
275	514829,10	2214564,89
276	514895,84	2214594,79
255	515032,13	2214654,94
Контур 10		
277	517459,92	2213421,34
278	517595,77	2213454,69
279	517642,22	2213465,45
280	517661,22	2213469,83
281	517640,43	2213559,88
282	517562,15	2213898,96
283	517555,39	2213897,40
284	517491,28	2213882,53
285	517361,08	2213850,59
286	517301,81	2213835,73
287	517172,19	2213801,52
288	517113,18	2213785,64
289	516984,19	2213749,17
290	516925,43	2213732,25
291	516797,34	2213693,61
292	516738,70	2213675,61
293	516611,08	2213634,67
294	516552,96	2213615,71
295	516426,08	2213572,55
296	516368,30	2213552,58
297	516242,19	2213507,22
298	516184,74	2213486,22
299	516059,69	2213438,76
300	516002,42	2213416,70
301	515877,99	2213366,97
302	515821,31	2213343,99

Обозначение характерных точек границ	Координаты МСК-52 зона 2	
	X	Y
303	515708,80	2213296,77
304	515727,17	2213253,49
305	515880,88	2212891,37
306	515991,30	2212937,70
307	516035,63	2212955,66
308	516165,99	2213007,78
309	516210,11	2213024,76
310	516341,15	2213074,52
311	516385,37	2213090,66
312	516516,74	2213137,94
313	516561,96	2213153,56
314	516694,14	2213198,54
315	516739,63	2213213,37
316	516872,56	2213256,03
317	516918,50	2213270,12
318	517051,96	2213310,40
319	517097,95	2213323,64
320	517232,30	2213361,64
321	517278,51	2213374,07
322	517413,77	2213409,79
277	517459,92	2213421,34
Контур 11		
323	518619,13	2212196,17
324	518621,35	2212196,52
325	518603,71	2212307,90
326	518561,66	2212573,43
327	518492,69	2212562,39
328	518339,41	2212535,74
329	518227,33	2212514,45
330	518159,99	2212501,24
331	518007,89	2212469,29
332	517897,95	2212444,42
333	517958,43	2212182,47
334	517983,80	2212072,60
335	518090,06	2212096,63
336	518246,08	2212129,33
337	518298,81	2212139,60
338	518408,53	2212160,44
339	518565,66	2212187,68
323	518619,13	2212196,17
Контур 12		

Обозначение характерных точек границ	Координаты МСК-52 зона 2	
	X	Y
340	521532,65	2212196,52
341	521550,29	2212307,90
342	521592,35	2212573,43
343	521537,13	2212582,18
344	521426,15	2212598,28
345	521358,16	2212607,73
346	521201,59	2212627,35
347	521090,27	2212639,55
348	521021,89	2212646,63
349	520865,12	2212660,74
350	520753,13	2212669,06
351	520684,86	2212673,74
352	520527,69	2212682,36
353	520415,21	2212686,78
354	520346,63	2212689,07
355	520189,71	2212692,20
356	520077,00	2212692,69
357	520077,00	2212423,85
358	520077,00	2212311,09
359	520185,95	2212310,60
360	520346,08	2212307,35
361	520388,19	2212305,89
362	520510,62	2212301,13
363	520670,93	2212292,27
364	520719,05	2212288,91
365	520834,75	2212280,34
366	520994,67	2212265,88
367	521042,92	2212260,82
368	521157,97	2212248,24
369	521317,15	2212228,23
370	521365,59	2212221,44
371	521480,73	2212204,75
340	521532,65	2212196,52
Сектор 90 Набс от 600,00 м до 620,00 м		
Контур 1		
1	537843,44	2193676,62
2	535852,02	2202922,74
3	535612,02	2202913,71
4	535221,76	2202899,03
5	535175,56	2202897,29

Обозначение характерных точек границ	Координаты МСК-52 зона 2	
	X	Y
6	537093,44	2193992,59
1	537843,44	2193676,62
Контур 2		
7	534511,48	2209146,84
8	532520,05	2218392,96
9	531966,63	2217796,26
10	533884,52	2208891,56
11	533875,45	2208887,87
10	533884,52	2208891,56
12	534289,04	2209056,27
7	534511,48	2209146,84
Контур 3		
13	506826,59	2187002,85
14	507380,02	2187599,56
15	505463,17	2196499,48
16	505432,44	2196486,97
17	505070,72	2196339,69
18	504836,19	2196244,20
13	506826,59	2187002,85
Контур 4		
19	504172,82	2202490,53
20	502255,96	2211390,45
21	501505,95	2211706,42
22	503496,35	2202465,08
23	503749,39	2202474,60
24	504139,66	2202489,28
19	504172,82	2202490,53
Контур 5		
25	523345,59	2213696,99
26	523474,36	2214118,16
27	523464,43	2214121,20
28	523399,81	2214140,86
29	523263,36	2214180,51
30	523204,93	2214197,16
31	523076,43	2214232,11
32	523009,31	2214250,01
33	522880,09	2214282,74
34	522812,64	2214299,47
35	522674,25	2214331,93
36	522614,13	2214345,71
37	522484,77	2214373,71

Обозначение характерных точек границ	Координаты МСК-52 зона 2	
	X	Y
38	522416,02	2214388,22
39	522284,59	2214414,28
40	522216,95	2214427,33
41	522085,09	2214451,08
42	522017,04	2214462,97
43	521894,77	2214482,84
44	521890,83	2214457,95
45	521831,13	2214081,04
46	521825,87	2214047,85
47	521945,08	2214028,48
48	522008,25	2214017,43
49	522137,36	2213994,16
50	522200,20	2213982,03
51	522328,90	2213956,51
52	522392,94	2213942,98
53	522519,59	2213915,56
54	522583,56	2213900,88
55	522710,48	2213871,06
56	522773,28	2213855,48
57	522899,69	2213823,45
58	522962,18	2213806,78
59	523087,95	2213772,57
60	523150,22	2213754,79
61	523275,42	2213718,37
62	523339,28	2213698,92
25	523345,59	2213696,99
Контур 6		
63	520077,00	2214185,49
64	520077,00	2214219,10
65	520077,00	2214600,70
66	520077,00	2214625,90
67	520067,49	2214625,90
68	519997,51	2214625,80
69	519863,66	2214623,95
70	519794,67	2214622,64
71	519660,88	2214618,45
72	519591,92	2214615,94
73	519458,22	2214609,42
74	519389,30	2214605,70
75	519255,75	2214596,85
76	519186,54	2214591,90

Обозначение характерных точек границ	Координаты МСК-52 зона 2	
	X	Y
77	519053,61	2214580,75
78	518984,78	2214574,62
79	518851,63	2214561,12
80	518782,99	2214553,79
81	518650,11	2214537,97
82	518581,59	2214529,44
83	518449,01	2214511,30
84	518380,31	2214501,53
85	518259,24	2214482,84
86	518263,18	2214457,95
87	518322,88	2214081,04
88	518328,13	2214047,85
89	518447,94	2214066,33
90	518509,81	2214075,11
91	518641,39	2214093,10
92	518703,29	2214100,78
93	518835,17	2214116,47
94	518897,18	2214123,07
95	519029,33	2214136,46
96	519091,52	2214141,98
97	519223,70	2214153,04
98	519285,99	2214157,48
99	519418,56	2214166,25
100	519480,80	2214169,59
101	519613,51	2214176,04
102	519675,79	2214178,30
103	519808,60	2214182,43
104	519870,89	2214183,60
105	520003,76	2214185,42
106	520070,86	2214185,49
63	520077,00	2214185,49
Контур 7		
107	511910,79	2208216,39
108	511955,16	2208285,06
109	512015,44	2208376,93
110	512099,73	2208501,30
111	512145,09	2208566,35
112	512207,79	2208655,00
113	512297,43	2208777,77
114	512340,65	2208835,37
115	512409,69	2208926,14

Обозначение характерных точек границ	Координаты МСК-52 зона 2	
	X	Y
116	512503,85	2209046,08
117	512548,84	2209101,85
118	512620,93	2209190,06
119	512720,61	2209308,27
120	512766,22	2209360,92
121	512840,62	2209445,75
122	512936,10	2209551,42
123	512992,55	2209612,28
124	512867,07	2209729,29
125	512713,46	2209872,53
126	512672,84	2209828,96
127	512617,29	2209768,02
128	512554,84	2209698,65
129	512500,32	2209636,69
130	512439,22	2209566,39
131	512385,68	2209503,36
132	512325,83	2209432,02
133	512248,90	2209337,82
134	512195,34	2209271,25
135	512106,96	2209158,47
136	512055,95	2209091,63
137	512000,02	2209017,39
138	511928,32	2208919,57
139	511876,28	2208847,42
140	511795,88	2208732,92
141	511728,40	2208633,80
142	511675,49	2208554,75
143	511601,05	2208440,42
144	511540,18	2208343,97
145	511494,22	2208270,01
146	511417,20	2208142,38
147	511358,29	2208041,42
148	511325,06	2207983,77
149	511279,18	2207901,93
150	511240,97	2207832,93
151	511185,60	2207729,83
152	511141,89	2207646,87
153	511256,07	2207598,77
154	511494,72	2207498,22
155	511522,10	2207549,85
156	511576,69	2207651,50

Обозначение характерных точек границ	Координаты МСК-52 зона 2	
	X	Y
157	511624,58	2207737,94
158	511659,84	2207800,50
159	511722,20	2207908,33
160	511773,26	2207994,06
161	511832,93	2208092,35
107	511910,79	2208216,39
Контур 8		
162	513927,45	2212342,38
163	513978,24	2212375,45
164	514091,32	2212448,28
165	514142,50	2212480,34
166	514257,03	2212551,31
167	514308,76	2212582,47
168	514424,51	2212651,43
169	514476,77	2212681,69
170	514593,71	2212748,61
171	514646,70	2212778,06
172	514763,89	2212842,45
173	514817,88	2212871,24
174	514936,40	2212933,70
175	514995,02	2212963,64
176	515001,59	2212966,99
177	514801,64	2213359,40
178	514793,90	2213355,45
179	514732,03	2213323,82
180	514611,62	2213260,37
181	514552,60	2213228,87
182	514433,67	2213163,52
183	514375,18	2213130,99
184	514257,06	2213063,38
185	514199,34	2213029,94
186	514082,42	2212960,27
187	514025,29	2212925,83
188	513909,60	2212854,13
189	513852,92	2212818,60
190	513738,84	2212745,11
191	513682,77	2212708,58
192	513569,67	2212632,90
193	513514,42	2212595,52
194	513402,65	2212517,87
195	513348,06	2212479,52

Обозначение характерных точек границ	Координаты МСК-52 зона 2	
	X	Y
196	513237,66	2212399,93
197	513183,60	2212360,54
198	513074,92	2212279,27
199	513021,55	2212238,93
200	512914,00	2212155,54
201	512861,50	2212114,40
202	512755,42	2212029,14
203	512703,64	2211987,09
204	512599,06	2211899,99
205	512547,89	2211856,93
206	512445,14	2211768,27
207	512394,73	2211724,32
208	512293,25	2211633,62
209	512243,76	2211588,94
210	512145,09	2211497,62
211	512094,00	2211449,82
212	511998,06	2211357,85
213	511947,75	2211309,11
214	511853,48	2211215,53
215	511804,26	2211166,16
216	511711,41	2211070,71
217	511662,95	2211020,37
218	511578,69	2210930,73
219	511597,12	2210913,54
220	511876,21	2210653,29
221	511900,78	2210630,37
222	511984,53	2210719,44
223	512027,88	2210764,43
224	512120,43	2210859,54
225	512164,56	2210903,78
226	512258,72	2210997,22
227	512303,66	2211040,72
228	512399,42	2211132,49
229	512445,12	2211175,21
230	512542,15	2211265,00
231	512587,52	2211305,96
232	512687,41	2211395,23
233	512733,66	2211435,53
234	512834,91	2211522,88
235	512881,72	2211562,26
236	512984,67	2211647,98

Обозначение характерных точек границ	Координаты МСК-52 зона 2	
	X	Y
237	513032,14	2211686,52
238	513136,56	2211770,44
239	513184,69	2211808,14
240	513290,56	2211890,22
241	513339,52	2211927,21
242	513446,61	2212007,28
243	513496,06	2212043,30
244	513605,36	2212122,08
245	513654,79	2212156,78
246	513765,45	2212233,64
247	513815,47	2212267,46
162	513927,45	2212342,38
Контур 9		
248	514822,16	2215131,32
249	514892,54	2215161,41
250	514913,52	2215170,31
251	514848,39	2215323,76
252	514710,11	2215649,52
253	514689,18	2215640,63
254	514615,91	2215609,32
255	514463,15	2215541,86
256	514396,45	2215511,94
257	514245,35	2215442,03
258	514179,38	2215411,05
259	514029,07	2215338,30
260	513963,56	2215306,12
261	513841,21	2215244,34
262	514001,88	2214929,03
263	514077,56	2214780,50
264	514194,44	2214839,52
265	514266,54	2214874,91
266	514402,17	2214940,54
267	514474,78	2214974,61
268	514610,86	2215037,54
269	514684,31	2215070,47
248	514822,16	2215131,32
Контур 10		
270	517361,08	2213850,59
271	517491,28	2213882,53
272	517555,39	2213897,40
273	517562,15	2213898,96

Обозначение характерных точек границ	Координаты МСК-52 зона 2	
	X	Y
274	517554,59	2213931,70
275	517468,75	2214303,52
276	517463,08	2214328,08
277	517455,01	2214326,22
278	517387,32	2214310,50
279	517255,05	2214278,04
280	517190,40	2214261,82
281	517058,72	2214227,07
282	516994,35	2214209,72
283	516863,31	2214172,67
284	516799,07	2214154,15
285	516669,08	2214114,93
286	516605,15	2214095,29
287	516475,50	2214053,69
288	516412,11	2214033,00
289	516283,21	2213989,15
290	516220,19	2213967,35
291	516092,08	2213921,25
292	516029,27	2213898,29
293	515902,37	2213850,11
294	515839,93	2213826,05
295	515713,53	2213775,52
296	515651,63	2213750,40
297	515536,72	2213702,17
298	515708,80	2213296,77
299	515821,31	2213343,99
300	515877,99	2213366,97
301	516002,42	2213416,70
302	516059,69	2213438,76
303	516184,74	2213486,22
304	516242,19	2213507,22
305	516368,30	2213552,58
306	516426,08	2213572,55
307	516552,96	2213615,71
308	516611,08	2213634,67
309	516738,70	2213675,61
310	516797,34	2213693,61
311	516925,43	2213732,25
312	516984,19	2213749,17
313	517113,18	2213785,64
314	517172,19	2213801,52

Обозначение характерных точек границ	Координаты МСК-52 зона 2	
	X	Y
315	517301,81	2213835,73
270	517361,08	2213850,59
Контур 11		
316	518561,66	2212573,43
317	518534,82	2212742,89
318	518501,96	2212950,33
319	518491,31	2212948,64
320	518442,98	2212940,98
321	518315,14	2212918,95
322	518269,83	2212910,95
323	518142,34	2212886,68
324	518097,22	2212877,90
325	517970,12	2212851,39
326	517925,22	2212841,84
327	517812,11	2212816,24
328	517859,36	2212611,59
329	517897,95	2212444,42
330	518007,89	2212469,29
331	518159,99	2212501,24
332	518227,33	2212514,45
333	518339,41	2212535,74
334	518492,69	2212562,39
316	518561,66	2212573,43
Контур 12		
335	521592,35	2212573,43
336	521619,19	2212742,89
337	521652,04	2212950,33
338	521638,99	2212952,40
339	521592,99	2212959,68
340	521459,29	2212978,97
341	521418,92	2212984,63
342	521284,94	2213001,59
343	521244,67	2213006,52
344	521110,22	2213021,16
345	521069,95	2213025,38
346	520935,18	2213037,67
347	520894,93	2213041,18
348	520766,86	2213050,64
349	520719,66	2213053,93
350	520591,35	2213061,15
351	520544,19	2213063,61

Обозначение характерных точек границ	Координаты МСК-52 зона 2	
	X	Y
352	520415,69	2213068,60
353	520368,58	2213070,24
354	520239,92	2213072,98
355	520192,88	2213073,79
356	520077,00	2213074,29
357	520077,00	2212864,26
358	520077,00	2212692,69
359	520189,71	2212692,20
360	520346,63	2212689,07
361	520415,21	2212686,78
362	520527,69	2212682,36
363	520684,86	2212673,74
364	520753,13	2212669,06
365	520865,12	2212660,74
366	521021,89	2212646,63
367	521090,27	2212639,55
368	521201,59	2212627,35
369	521358,16	2212607,73
370	521426,15	2212598,28
371	521537,13	2212582,18
335	521592,35	2212573,43
Сектор 91		
Набс от 620,00 м до 640,00 м		
Контур 1		
1	523474,36	2214118,16
2	523512,25	2214242,09
3	523603,12	2214539,33
4	523590,47	2214543,19
5	523523,41	2214563,58
6	523384,58	2214603,90
7	523321,13	2214621,98
8	523181,69	2214659,86
9	523118,12	2214676,77
10	522977,86	2214712,26
11	522913,98	2214728,07
12	522773,14	2214761,10
13	522707,94	2214776,02
14	522567,51	2214806,37
15	522502,40	2214820,09
16	522360,08	2214848,26
17	522295,79	2214860,63

Обозначение характерных точек границ	Координаты МСК-52 зона 2	
	X	Y
18	522153,00	2214886,31
19	522088,26	2214897,60
20	521963,66	2214917,82
21	521950,52	2214834,85
22	521894,77	2214482,84
23	522017,04	2214462,97
24	522085,09	2214451,08
25	522216,95	2214427,33
26	522284,59	2214414,28
27	522416,02	2214388,22
28	522484,77	2214373,71
29	522614,13	2214345,71
30	522674,25	2214331,93
31	522812,64	2214299,47
32	522880,09	2214282,74
33	523009,31	2214250,01
34	523076,43	2214232,11
35	523204,93	2214197,16
36	523263,36	2214180,51
37	523399,81	2214140,86
38	523464,43	2214121,20
1	523474,36	2214118,16
Контур 2		
39	520077,00	2214625,90
40	520077,00	2214982,30
41	520077,00	2215066,31
42	520065,46	2215066,31
43	519992,39	2215066,18
44	519847,42	2215064,14
45	519781,87	2215062,87
46	519636,97	2215058,30
47	519571,45	2215055,88
48	519426,66	2215048,78
49	519361,17	2215045,22
50	519216,54	2215035,59
51	519150,62	2215030,85
52	519006,75	2215018,74
53	518941,34	2215012,89
54	518797,17	2214998,23
55	518731,92	2214991,24
56	518588,03	2214974,06

Обозначение характерных точек границ	Координаты МСК-52 зона 2	
	X	Y
57	518522,90	2214965,93
58	518379,35	2214946,25
59	518313,90	2214936,91
60	518190,34	2214917,82
61	518203,48	2214834,85
62	518259,24	2214482,84
63	518380,31	2214501,53
64	518449,01	2214511,30
65	518581,59	2214529,44
66	518650,11	2214537,97
67	518782,99	2214553,79
68	518851,63	2214561,12
69	518984,78	2214574,62
70	519053,61	2214580,75
71	519186,54	2214591,90
72	519255,75	2214596,85
73	519389,30	2214605,70
74	519458,22	2214609,42
75	519591,92	2214615,94
76	519660,88	2214618,45
77	519794,67	2214622,64
78	519863,66	2214623,95
79	519997,51	2214625,80
80	520067,49	2214625,90
39	520077,00	2214625,90
Контур 3		
81	511540,18	2208343,97
82	511601,05	2208440,42
83	511675,49	2208554,75
84	511728,40	2208633,80
85	511795,88	2208732,92
86	511876,28	2208847,42
87	511928,32	2208919,57
88	512000,02	2209017,39
89	512055,95	2209091,63
90	512106,96	2209158,47
91	512195,34	2209271,25
92	512248,90	2209337,82
93	512325,83	2209432,02
94	512385,68	2209503,36
95	512439,22	2209566,39

Обозначение характерных точек границ	Координаты МСК-52 зона 2	
	X	Y
96	512500,32	2209636,69
97	512554,84	2209698,65
98	512617,29	2209768,02
99	512672,84	2209828,96
100	512713,46	2209872,53
101	512544,97	2210029,65
102	512434,38	2210132,78
103	512424,72	2210122,43
104	512390,77	2210085,98
105	512303,20	2209989,48
106	512268,68	2209951,10
107	512182,49	2209852,73
108	512148,48	2209813,57
109	512068,86	2209719,47
110	512030,92	2209674,21
111	511961,80	2209589,66
112	511916,22	2209533,34
113	511843,84	2209441,52
114	511803,40	2209389,73
115	511736,93	2209302,37
116	511693,25	2209244,38
117	511628,38	2209155,95
118	511585,52	2209096,92
119	511525,78	2209012,49
120	511480,63	2208947,97
121	511434,87	2208881,03
122	511378,88	2208798,01
123	511321,12	2208710,01
124	511278,47	2208644,31
125	511211,85	2208538,65
126	511159,35	2208453,93
127	511088,32	2208335,94
128	511030,44	2208236,76
129	510994,32	2208174,14
130	510937,67	2208072,92
131	510904,37	2208012,74
132	510855,13	2207921,14
133	510820,25	2207855,47
134	510789,13	2207795,49
135	511141,89	2207646,87
136	511185,60	2207729,83

Обозначение характерных точек границ	Координаты МСК-52 зона 2	
	X	Y
137	511240,97	2207832,93
138	511279,18	2207901,93
139	511325,06	2207983,77
140	511358,29	2208041,42
141	511417,20	2208142,38
142	511494,22	2208270,01
81	511540,18	2208343,97
Контур 4		
143	513682,77	2212708,58
144	513738,84	2212745,11
145	513852,92	2212818,60
146	513909,60	2212854,13
147	514025,29	2212925,83
148	514082,42	2212960,27
149	514199,34	2213029,94
150	514257,06	2213063,38
151	514375,18	2213130,99
152	514433,67	2213163,52
153	514552,60	2213228,87
154	514611,62	2213260,37
155	514732,03	2213323,82
156	514793,90	2213355,45
157	514801,64	2213359,40
158	514786,59	2213388,95
159	514601,70	2213751,80
160	514590,54	2213746,12
161	514525,55	2213712,86
162	514397,54	2213645,33
163	514341,92	2213615,63
164	514220,67	2213549,00
165	514155,25	2213512,58
166	514037,36	2213445,07
167	513972,79	2213407,63
168	513856,09	2213338,07
169	513792,18	2213299,51
170	513669,20	2213223,23
171	513615,77	2213189,71
172	513499,47	2213114,78
173	513436,76	2213073,90
174	513323,87	2212998,34
175	513262,07	2212956,49

Обозначение характерных точек границ	Координаты МСК-52 зона 2	
	X	Y
176	513150,51	2212878,96
177	513089,45	2212836,04
178	512972,09	2212751,36
179	512921,14	2212714,20
180	512810,34	2212631,34
181	512750,65	2212586,19
182	512643,31	2212502,94
183	512584,58	2212456,88
184	512478,70	2212371,76
185	512420,79	2212324,69
186	512309,61	2212232,03
187	512258,99	2212189,37
188	512156,64	2212101,03
189	512100,25	2212051,83
190	511998,98	2211961,29
191	511943,61	2211911,26
192	511838,44	2211813,84
193	511789,94	2211768,44
194	511685,94	2211668,68
195	511638,16	2211622,35
196	511536,00	2211520,88
197	511489,34	2211474,05
198	511388,65	2211370,49
199	511342,65	2211322,66
200	511256,59	2211231,08
201	511318,03	2211173,79
202	511578,69	2210930,73
203	511662,95	2211020,37
204	511711,41	2211070,71
205	511804,26	2211166,16
206	511853,48	2211215,53
207	511947,75	2211309,11
208	511998,06	2211357,85
209	512094,00	2211449,82
210	512145,09	2211497,62
211	512243,76	2211588,94
212	512293,25	2211633,62
213	512394,73	2211724,32
214	512445,14	2211768,27
215	512547,89	2211856,93
216	512599,06	2211899,99

Обозначение характерных точек границ	Координаты МСК-52 зона 2	
	X	Y
217	512703,64	2211987,09
218	512755,42	2212029,14
219	512861,50	2212114,40
220	512914,00	2212155,54
221	513021,55	2212238,93
222	513074,92	2212279,27
223	513183,60	2212360,54
224	513237,66	2212399,93
225	513348,06	2212479,52
226	513402,65	2212517,87
227	513514,42	2212595,52
228	513569,67	2212632,90
143	513682,77	2212708,58
Контур 5		
229	514615,91	2215609,32
230	514689,18	2215640,63
231	514710,11	2215649,52
232	514676,31	2215729,16
233	514506,70	2216128,73
234	514480,93	2216117,78
235	514404,83	2216085,22
236	514251,07	2216017,29
237	514177,19	2215984,13
238	514024,95	2215913,67
239	513951,82	2215879,29
240	513800,53	2215806,04
241	513727,93	2215770,36
242	513604,87	2215708,19
243	513801,94	2215321,43
244	513841,21	2215244,34
245	513963,56	2215306,12
246	514029,07	2215338,30
247	514179,38	2215411,05
248	514245,35	2215442,03
249	514396,45	2215511,94
250	514463,15	2215541,86
229	514615,91	2215609,32
Контур 6		
251	517255,05	2214278,04
252	517387,32	2214310,50
253	517455,01	2214326,22

Обозначение характерных точек границ	Координаты МСК-52 зона 2	
	X	Y
254	517463,08	2214328,08
255	517382,90	2214675,35
256	517364,01	2214757,20
257	517352,14	2214754,46
258	517281,01	2214737,91
259	517149,03	2214705,50
260	517076,66	2214687,32
261	516945,26	2214652,61
262	516873,21	2214633,16
263	516733,88	2214593,71
264	516670,33	2214575,34
265	516540,87	2214536,27
266	516469,32	2214514,25
267	516339,93	2214472,72
268	516269,00	2214449,53
269	516140,35	2214405,74
270	516069,83	2214381,32
271	515933,62	2214332,25
272	515871,49	2214309,49
273	515745,09	2214261,48
274	515675,23	2214234,52
275	515540,84	2214180,74
276	515479,68	2214155,88
277	515364,63	2214107,56
278	515523,76	2213732,70
279	515536,72	2213702,17
280	515651,63	2213750,40
281	515713,53	2213775,52
282	515839,93	2213826,05
283	515902,37	2213850,11
284	516029,27	2213898,29
285	516092,08	2213921,25
286	516220,19	2213967,35
287	516283,21	2213989,15
288	516412,11	2214033,00
289	516475,50	2214053,69
290	516605,15	2214095,29
291	516669,08	2214114,93
292	516799,07	2214154,15
293	516863,31	2214172,67
294	516994,35	2214209,72

Обозначение характерных точек границ	Координаты МСК-52 зона 2	
	X	Y
295	517058,72	2214227,07
296	517190,40	2214261,82
251	517255,05	2214278,04
Контур 7		
297	518491,31	2212948,64
298	518501,96	2212950,33
299	518465,92	2213177,87
300	518442,27	2213327,24
301	518438,15	2213326,58
302	518378,87	2213317,16
303	518256,60	2213296,12
304	518199,14	2213285,95
305	518077,22	2213262,76
306	518019,98	2213251,60
307	517898,45	2213226,29
308	517841,44	2213214,14
309	517726,27	2213188,06
310	517760,29	2213040,71
311	517812,11	2212816,24
312	517925,22	2212841,84
313	517970,12	2212851,39
314	518097,22	2212877,90
315	518142,34	2212886,68
316	518269,83	2212910,95
317	518315,14	2212918,95
318	518442,98	2212940,98
297	518491,31	2212948,64
Контур 8		
319	521652,04	2212950,33
320	521688,08	2213177,87
321	521711,74	2213327,24
322	521707,95	2213327,84
323	521647,88	2213337,32
324	521527,28	2213354,77
325	521467,79	2213363,10
326	521346,34	2213378,52
327	521286,27	2213385,86
328	521165,01	2213399,10
329	521104,88	2213405,38
330	520983,34	2213416,52
331	520923,18	2213421,74

Обозначение характерных точек границ	Координаты МСК-52 зона 2	
	X	Y
332	520801,39	2213430,76
333	520741,62	2213434,90
334	520619,24	2213441,82
335	520559,07	2213444,93
336	520436,92	2213449,69
337	520376,76	2213451,76
338	520254,49	2213454,39
339	520194,37	2213455,40
340	520077,00	2213455,89
341	520077,00	2213304,67
342	520077,00	2213074,29
343	520192,88	2213073,79
344	520239,92	2213072,98
345	520368,58	2213070,24
346	520415,69	2213068,60
347	520544,19	2213063,61
348	520591,35	2213061,15
349	520719,66	2213053,93
350	520766,86	2213050,64
351	520894,93	2213041,18
352	520935,18	2213037,67
353	521069,95	2213025,38
354	521110,22	2213021,16
355	521244,67	2213006,52
356	521284,94	2213001,59
357	521418,92	2212984,63
358	521459,29	2212978,97
359	521592,99	2212959,68
360	521638,99	2212952,40
319	521652,04	2212950,33
Сектор 92		
Набс от 640,00 м до 660,00 м		
Контур 1		
1	523603,12	2214539,33
2	523731,88	2214960,49
3	523715,75	2214965,43
4	523646,23	2214986,53
5	523505,81	2215027,30
6	523436,54	2215047,01
7	523295,50	2215085,30
8	523226,12	2215103,74

Обозначение характерных точек границ	Координаты МСК-52 зона 2	
	X	Y
9	523084,23	2215139,63
10	523014,52	2215156,86
11	522872,02	2215190,26
12	522801,00	2215206,50
13	522658,90	2215237,19
14	522588,00	2215252,11
15	522444,10	2215280,58
16	522373,85	2215294,08
17	522229,47	2215320,03
18	522158,72	2215332,34
19	522032,56	2215352,81
20	522010,22	2215211,75
21	521963,66	2214917,82
22	522088,26	2214897,60
23	522153,00	2214886,31
24	522295,79	2214860,63
25	522360,08	2214848,26
26	522502,40	2214820,09
27	522567,51	2214806,37
28	522707,94	2214776,02
29	522773,14	2214761,10
30	522913,98	2214728,07
31	522977,86	2214712,26
32	523118,12	2214676,77
33	523181,69	2214659,86
34	523321,13	2214621,98
35	523384,58	2214603,90
36	523523,41	2214563,58
37	523590,47	2214543,19
1	523603,12	2214539,33
Контур 2		
38	520077,00	2215066,31
39	520077,00	2215363,90
40	520077,00	2215506,72
41	520062,64	2215506,72
42	519986,47	2215506,56
43	519839,78	2215504,48
44	519768,28	2215503,08
45	519621,65	2215498,44
46	519550,19	2215495,79
47	519403,66	2215488,59

Обозначение характерных точек границ	Координаты МСК-52 зона 2	
	X	Y
48	519332,25	2215484,69
49	519185,86	2215474,93
50	519113,94	2215469,74
51	518968,46	2215457,49
52	518897,13	2215451,09
53	518751,17	2215436,23
54	518680,08	2215428,60
55	518534,40	2215411,19
56	518463,45	2215402,32
57	518318,10	2215382,37
58	518246,74	2215372,18
59	518121,45	2215352,81
60	518143,79	2215211,75
61	518190,34	2214917,82
62	518313,90	2214936,91
63	518379,35	2214946,25
64	518522,90	2214965,93
65	518588,03	2214974,06
66	518731,92	2214991,24
67	518797,17	2214998,23
68	518941,34	2215012,89
69	519006,75	2215018,74
70	519150,62	2215030,85
71	519216,54	2215035,59
72	519361,17	2215045,22
73	519426,66	2215048,78
74	519571,45	2215055,88
75	519636,97	2215058,30
76	519781,87	2215062,87
77	519847,42	2215064,14
78	519992,39	2215066,18
79	520065,46	2215066,31
38	520077,00	2215066,31
Контур 3		
80	511211,85	2208538,65
81	511278,47	2208644,31
82	511321,12	2208710,01
83	511378,88	2208798,01
84	511434,87	2208881,03
85	511480,63	2208947,97
86	511525,78	2209012,49

Обозначение характерных точек границ	Координаты МСК-52 зона 2	
	X	Y
87	511585,52	2209096,92
88	511628,38	2209155,95
89	511693,25	2209244,38
90	511736,93	2209302,37
91	511803,40	2209389,73
92	511843,84	2209441,52
93	511916,22	2209533,34
94	511961,80	2209589,66
95	512030,92	2209674,21
96	512068,86	2209719,47
97	512148,48	2209813,57
98	512182,49	2209852,73
99	512268,68	2209951,10
100	512303,20	2209989,48
101	512390,77	2210085,98
102	512424,72	2210122,43
103	512434,38	2210132,78
104	512222,88	2210330,01
105	512155,29	2210393,04
106	512151,20	2210388,65
107	512108,23	2210342,50
108	512019,93	2210245,18
109	511981,63	2210202,56
110	511894,80	2210103,44
111	511857,12	2210060,01
112	511767,27	2209953,71
113	511735,42	2209915,67
114	511647,29	2209807,64
115	511616,03	2209768,95
116	511529,89	2209659,51
117	511499,24	2209620,19
118	511415,10	2209509,37
119	511385,14	2209469,53
120	511303,01	2209357,34
121	511273,68	2209316,88
122	511193,39	2209203,10
123	511165,37	2209162,99
124	511089,39	2209051,27
125	511059,66	2209007,12
126	510992,13	2208904,07
127	510956,57	2208849,26

Обозначение характерных точек границ	Координаты МСК-52 зона 2	
	X	Y
128	510892,74	2208748,08
129	510855,87	2208689,03
130	510782,34	2208567,66
131	510752,82	2208518,27
132	510714,12	2208452,10
133	510664,39	2208365,93
134	510600,97	2208252,62
135	510568,61	2208194,11
136	510513,74	2208091,91
137	510481,21	2208030,62
138	510436,54	2207944,03
139	510506,06	2207914,74
140	510789,13	2207795,49
141	510820,25	2207855,47
142	510855,13	2207921,14
143	510904,37	2208012,74
144	510937,67	2208072,92
145	510994,32	2208174,14
146	511030,44	2208236,76
147	511088,32	2208335,94
148	511159,35	2208453,93
80	511211,85	2208538,65
Контур 4		
149	521711,74	2213327,24
150	521756,98	2213612,86
151	521771,43	2213704,14
152	521765,58	2213705,07
153	521703,30	2213714,88
154	521573,29	2213733,65
155	521516,06	2213741,64
156	521385,75	2213758,14
157	521328,39	2213765,13
158	521197,81	2213779,36
159	521140,34	2213785,34
160	521009,53	2213797,28
161	520951,97	2213802,26
162	520820,95	2213811,92
163	520763,23	2213815,90
164	520632,16	2213823,27
165	520574,48	2213826,23
166	520443,21	2213831,31

Обозначение характерных точек границ	Координаты МСК-52 зона 2	
	X	Y
167	520385,48	2213833,27
168	520254,14	2213836,05
169	520196,39	2213837,00
170	520077,00	2213837,49
171	520077,00	2213745,08
172	520077,00	2213455,89
173	520194,37	2213455,40
174	520254,49	2213454,39
175	520376,76	2213451,76
176	520436,92	2213449,69
177	520559,07	2213444,93
178	520619,24	2213441,82
179	520741,62	2213434,90
180	520801,39	2213430,76
181	520923,18	2213421,74
182	520983,34	2213416,52
183	521104,88	2213405,38
184	521165,01	2213399,10
185	521286,27	2213385,86
186	521346,34	2213378,52
187	521467,79	2213363,10
188	521527,28	2213354,77
189	521647,88	2213337,32
190	521707,95	2213327,84
149	521711,74	2213327,24
Контур 5		
191	518438,15	2213326,58
192	518442,27	2213327,24
193	518397,03	2213612,86
194	518382,57	2213704,14
195	518376,38	2213703,16
196	518314,13	2213693,24
197	518183,63	2213670,74
198	518127,83	2213660,84
199	517997,73	2213636,06
200	517942,12	2213625,19
201	517812,47	2213598,14
202	517757,06	2213586,30
203	517640,43	2213559,88
204	517661,22	2213469,83
205	517726,27	2213188,06

Обозначение характерных точек границ	Координаты МСК-52 зона 2	
	X	Y
206	517841,44	2213214,14
207	517898,45	2213226,29
208	518019,98	2213251,60
209	518077,22	2213262,76
210	518199,14	2213285,95
211	518256,60	2213296,12
212	518378,87	2213317,16
191	518438,15	2213326,58
Контур 6		
213	514404,83	2216085,22
214	514480,93	2216117,78
215	514506,70	2216128,73
216	514504,23	2216134,56
217	514332,14	2216539,96
218	514303,29	2216607,93
219	514271,89	2216594,60
220	514192,93	2216560,76
221	514038,99	2216492,72
222	513957,17	2216455,96
223	513804,56	2216385,30
224	513723,45	2216347,15
225	513571,99	2216273,78
226	513491,53	2216234,21
227	513368,53	2216172,04
228	513402,05	2216106,25
229	513601,99	2215713,84
230	513604,87	2215708,19
231	513727,93	2215770,36
232	513800,53	2215806,04
233	513951,82	2215879,29
234	514024,95	2215913,67
235	514177,19	2215984,13
236	514251,07	2216017,29
213	514404,83	2216085,22
Контур 7		
237	517149,03	2214705,50
238	517281,01	2214737,91
239	517352,14	2214754,46
240	517364,01	2214757,20
241	517297,06	2215047,17
242	517264,94	2215186,32

Обозначение характерных точек границ	Координаты МСК-52 зона 2	
	X	Y
243	517250,45	2215182,98
244	517176,33	2215165,71
245	517033,88	2215130,68
246	516964,53	2215113,22
247	516822,71	2215075,72
248	516753,68	2215057,05
249	516612,54	2215017,08
250	516543,31	2214997,05
251	516403,69	2214954,86
252	516335,08	2214933,71
253	516195,43	2214888,84
254	516127,46	2214866,58
255	515988,62	2214819,28
256	515921,04	2214795,84
257	515783,06	2214746,12
258	515715,38	2214721,31
259	515579,07	2214669,49
260	515512,08	2214643,60
261	515375,92	2214589,11
262	515309,33	2214562,02
263	515192,55	2214512,96
264	515320,35	2214211,90
265	515364,63	2214107,56
266	515479,68	2214155,88
267	515540,84	2214180,74
268	515675,23	2214234,52
269	515745,09	2214261,48
270	515871,49	2214309,49
271	515933,62	2214332,25
272	516069,83	2214381,32
273	516140,35	2214405,74
274	516269,00	2214449,53
275	516339,93	2214472,72
276	516469,32	2214514,25
277	516540,87	2214536,27
278	516670,33	2214575,34
279	516733,88	2214593,71
280	516873,21	2214633,16
281	516945,26	2214652,61
282	517076,66	2214687,32
237	517149,03	2214705,50

Обозначение характерных точек границ	Координаты МСК-52 зона 2	
	X	Y
Контур 8		
283	513436,76	2213073,90
284	513499,47	2213114,78
285	513615,77	2213189,71
286	513669,20	2213223,23
287	513792,18	2213299,51
288	513856,09	2213338,07
289	513972,79	2213407,63
290	514037,36	2213445,07
291	514155,25	2213512,58
292	514220,67	2213549,00
293	514341,92	2213615,63
294	514397,54	2213645,33
295	514525,55	2213712,86
296	514590,54	2213746,12
297	514601,70	2213751,80
298	514550,24	2213852,80
299	514401,76	2214144,21
300	514388,26	2214137,33
301	514320,55	2214102,65
302	514190,85	2214034,23
303	514127,27	2214000,23
304	513999,51	2213929,95
305	513936,77	2213894,99
306	513809,55	2213822,08
307	513747,67	2213786,17
308	513621,73	2213711,05
309	513560,49	2213674,06
310	513435,88	2213596,76
311	513374,82	2213558,41
312	513252,28	2213479,39
313	513192,14	2213440,14
314	513070,32	2213358,54
315	513011,09	2213318,40
316	512890,71	2213234,68
317	512832,19	2213193,51
318	512713,29	2213107,71
319	512655,05	2213065,19
320	512538,31	2212977,81
321	512481,07	2212934,47
322	512365,24	2212844,57

Обозначение характерных точек границ	Координаты МСК-52 зона 2	
	X	Y
323	512308,96	2212800,40
324	512194,71	2212708,49
325	512139,22	2212663,34
326	512026,58	2212569,45
327	511971,46	2212522,98
328	511861,10	2212427,67
329	511807,03	2212380,45
330	511697,74	2212282,68
331	511644,69	2212234,70
332	511538,06	2212135,91
333	511484,61	2212085,84
334	511379,99	2211985,47
335	511327,98	2211935,02
336	511224,57	2211832,29
337	511173,84	2211781,34
338	511071,84	2211676,41
339	511021,78	2211624,34
340	510934,50	2211531,44
341	511038,95	2211434,04
342	511256,59	2211231,08
343	511342,65	2211322,66
344	511388,65	2211370,49
345	511489,34	2211474,05
346	511536,00	2211520,88
347	511638,16	2211622,35
348	511685,94	2211668,68
349	511789,94	2211768,44
350	511838,44	2211813,84
351	511943,61	2211911,26
352	511998,98	2211961,29
353	512100,25	2212051,83
354	512156,64	2212101,03
355	512258,99	2212189,37
356	512309,61	2212232,03
357	512420,79	2212324,69
358	512478,70	2212371,76
359	512584,58	2212456,88
360	512643,31	2212502,94
361	512750,65	2212586,19
362	512810,34	2212631,34
363	512921,14	2212714,20

Обозначение характерных точек границ	Координаты МСК-52 зона 2	
	X	Y
364	512972,09	2212751,36
365	513089,45	2212836,04
366	513150,51	2212878,96
367	513262,07	2212956,49
368	513323,87	2212998,34
283	513436,76	2213073,90
Сектор 93 Набс от 660,00 м до 680,00 м		
Контур 1		
1	523735,54	2214972,45
2	523860,65	2215381,66
3	523840,26	2215387,89
4	523768,28	2215409,70
5	523627,03	2215450,70
6	523551,18	2215472,25
7	523409,32	2215510,75
8	523333,34	2215530,92
9	523190,59	2215567,00
10	523114,27	2215585,84
11	522970,16	2215619,60
12	522893,34	2215637,13
13	522750,30	2215668,02
14	522672,83	2215684,29
15	522528,12	2215712,89
16	522451,13	2215727,67
17	522305,95	2215753,74
18	522228,43	2215767,22
19	522101,45	2215787,80
20	522069,91	2215588,66
21	522032,56	2215352,81
22	522158,72	2215332,34
23	522229,47	2215320,03
24	522373,85	2215294,08
25	522444,10	2215280,58
26	522588,00	2215252,11
27	522658,90	2215237,19
28	522801,00	2215206,50
29	522872,02	2215190,26
30	523014,52	2215156,86
31	523084,23	2215139,63
32	523226,12	2215103,74

Обозначение характерных точек границ	Координаты МСК-52 зона 2	
	X	Y
33	523295,50	2215085,30
34	523436,54	2215047,01
35	523505,81	2215027,30
36	523646,23	2214986,53
37	523715,75	2214965,43
38	523731,88	2214960,49
1	523735,54	2214972,45
Контур 2		
39	520077,00	2215506,72
40	520077,00	2215745,50
41	520077,00	2215947,13
42	520059,04	2215947,13
43	519979,73	2215946,94
44	519832,18	2215944,83
45	519758,13	2215943,38
46	519606,37	2215938,58
47	519532,36	2215935,84
48	519380,71	2215928,40
49	519306,75	2215924,36
50	519155,25	2215914,27
51	519080,89	2215908,91
52	518930,17	2215896,23
53	518856,31	2215889,61
54	518705,26	2215874,24
55	518631,62	2215866,34
56	518480,85	2215848,33
57	518407,37	2215839,15
58	518256,94	2215818,51
59	518183,15	2215807,98
60	518052,55	2215787,80
61	518084,09	2215588,66
62	518121,45	2215352,81
63	518246,74	2215372,18
64	518318,10	2215382,37
65	518463,45	2215402,32
66	518534,40	2215411,19
67	518680,08	2215428,60
68	518751,17	2215436,23
69	518897,13	2215451,09
70	518968,46	2215457,49
71	519113,94	2215469,74

Обозначение характерных точек границ	Координаты МСК-52 зона 2	
	X	Y
72	519185,86	2215474,93
73	519332,25	2215484,69
74	519403,66	2215488,59
75	519550,19	2215495,79
76	519621,65	2215498,44
77	519768,28	2215503,08
78	519839,78	2215504,48
79	519986,47	2215506,56
80	520062,64	2215506,72
39	520077,00	2215506,72
Контур 3		
81	517176,33	2215165,71
82	517250,45	2215182,98
83	517264,94	2215186,32
84	517211,22	2215418,99
85	517165,87	2215615,44
86	517147,98	2215611,31
87	517074,93	2215594,29
88	516927,48	2215558,04
89	516855,67	2215539,97
90	516708,88	2215501,16
91	516637,39	2215481,84
92	516491,30	2215440,47
93	516419,72	2215419,77
94	516275,04	2215376,06
95	516204,05	2215354,19
96	516059,49	2215307,74
97	515989,12	2215284,71
98	515845,39	2215235,75
99	515775,43	2215211,49
100	515632,58	2215160,03
101	515562,62	2215134,39
102	515421,36	2215080,70
103	515352,06	2215053,92
104	515211,09	2214997,50
105	515142,22	2214969,50
106	515020,47	2214918,36
107	515116,93	2214691,11
108	515192,55	2214512,96
109	515309,33	2214562,02
110	515375,92	2214589,11

Обозначение характерных точек границ	Координаты МСК-52 зона 2	
	X	Y
111	515512,08	2214643,60
112	515579,07	2214669,49
113	515715,38	2214721,31
114	515783,06	2214746,12
115	515921,04	2214795,84
116	515988,62	2214819,28
117	516127,46	2214866,58
118	516195,43	2214888,84
119	516335,08	2214933,71
120	516403,69	2214954,86
121	516543,31	2214997,05
122	516612,54	2215017,08
123	516753,68	2215057,05
124	516822,71	2215075,72
125	516964,53	2215113,22
126	517033,88	2215130,68
81	517176,33	2215165,71
Контур 4		
127	510892,74	2208748,08
128	510956,57	2208849,26
129	510992,13	2208904,07
130	511059,66	2209007,12
131	511089,39	2209051,27
132	511165,37	2209162,99
133	511193,39	2209203,10
134	511273,68	2209316,88
135	511303,01	2209357,34
136	511385,14	2209469,53
137	511415,10	2209509,37
138	511499,24	2209620,19
139	511529,89	2209659,51
140	511616,03	2209768,95
141	511647,29	2209807,64
142	511735,42	2209915,67
143	511767,27	2209953,71
144	511857,12	2210060,01
145	511894,80	2210103,44
146	511981,63	2210202,56
147	512019,93	2210245,18
148	512108,23	2210342,50
149	512151,20	2210388,65

Обозначение характерных точек границ	Координаты МСК-52 зона 2	
	X	Y
150	512155,29	2210393,04
151	511900,78	2210630,37
152	511876,21	2210653,29
153	511872,32	2210649,12
154	511826,44	2210599,82
155	511736,67	2210500,87
156	511695,12	2210454,62
157	511607,12	2210354,15
158	511566,38	2210307,18
159	511480,16	2210205,21
160	511440,22	2210157,50
161	511355,83	2210054,09
162	511316,70	2210005,65
163	511234,16	2209900,82
164	511195,83	2209851,64
165	511115,19	2209745,47
166	511077,93	2209695,89
167	510999,02	2209588,15
168	510962,60	2209537,91
169	510885,39	2209428,53
170	510849,66	2209377,37
171	510769,15	2209258,91
172	510739,96	2209215,49
173	510660,88	2209094,65
174	510633,40	2209052,20
175	510559,10	2208934,27
176	510530,09	2208887,74
177	510459,38	2208771,07
178	510429,19	2208720,75
179	510367,14	2208614,31
180	510331,30	2208552,17
181	510263,41	2208430,78
182	510231,83	2208373,58
183	510174,94	2208267,53
184	510141,97	2208205,40
185	510083,94	2208092,58
186	510436,54	2207944,03
187	510481,21	2208030,62
188	510513,74	2208091,91
189	510568,61	2208194,11
190	510600,97	2208252,62

Обозначение характерных точек границ	Координаты МСК-52 зона 2	
	X	Y
191	510664,39	2208365,93
192	510714,12	2208452,10
193	510752,82	2208518,27
194	510782,34	2208567,66
195	510855,87	2208689,03
127	510892,74	2208748,08
Контур 5		
196	513192,14	2213440,14
197	513252,28	2213479,39
198	513374,82	2213558,41
199	513435,88	2213596,76
200	513560,49	2213674,06
201	513621,73	2213711,05
202	513747,67	2213786,17
203	513809,55	2213822,08
204	513936,77	2213894,99
205	513999,51	2213929,95
206	514127,27	2214000,23
207	514190,85	2214034,23
208	514320,55	2214102,65
209	514388,26	2214137,33
210	514401,76	2214144,21
211	514313,90	2214316,65
212	514201,82	2214536,62
213	514185,27	2214528,19
214	514118,53	2214494,00
215	513984,23	2214423,16
216	513918,52	2214388,03
217	513786,13	2214315,21
218	513721,22	2214279,05
219	513589,48	2214203,57
220	513525,45	2214166,41
221	513395,04	2214088,64
222	513331,66	2214050,37
223	513202,64	2213970,33
224	513139,53	2213930,71
225	513012,54	2213848,83
226	512950,33	2213808,23
227	512824,17	2213723,74
228	512762,89	2213682,21
229	512638,23	2213595,53

Обозначение характерных точек границ	Координаты МСК-52 зона 2	
	X	Y
230	512577,68	2213552,94
231	512454,55	2213464,10
232	512394,36	2213420,16
233	512273,39	2213329,63
234	512214,17	2213284,80
235	512094,22	2213191,71
236	512035,98	2213146,01
237	511917,67	2213050,85
238	511860,24	2213004,14
239	511743,61	2212906,92
240	511686,64	2212858,90
241	511572,28	2212760,14
242	511516,33	2212711,30
243	511403,17	2212610,08
244	511348,26	2212560,42
245	511236,87	2212457,23
246	511182,58	2212406,38
247	511074,03	2212302,25
248	511020,31	2212250,14
249	510913,14	2212143,69
250	510857,72	2212088,01
251	510755,03	2211982,34
252	510703,28	2211928,52
253	510612,40	2211831,80
254	510759,86	2211694,29
255	510934,50	2211531,44
256	511021,78	2211624,34
257	511071,84	2211676,41
258	511173,84	2211781,34
259	511224,57	2211832,29
260	511327,98	2211935,02
261	511379,99	2211985,47
262	511484,61	2212085,84
263	511538,06	2212135,91
264	511644,69	2212234,70
265	511697,74	2212282,68
266	511807,03	2212380,45
267	511861,10	2212427,67
268	511971,46	2212522,98
269	512026,58	2212569,45
270	512139,22	2212663,34

Обозначение характерных точек границ	Координаты МСК-52 зона 2	
	X	Y
271	512194,71	2212708,49
272	512308,96	2212800,40
273	512365,24	2212844,57
274	512481,07	2212934,47
275	512538,31	2212977,81
276	512655,05	2213065,19
277	512713,29	2213107,71
278	512832,19	2213193,51
279	512890,71	2213234,68
280	513011,09	2213318,40
281	513070,32	2213358,54
196	513192,14	2213440,14
Контур 6		
282	518376,38	2213703,16
283	518382,57	2213704,14
284	518328,13	2214047,85
285	518322,88	2214081,04
286	518315,62	2214079,89
287	518249,88	2214069,40
288	518117,88	2214046,63
289	518057,02	2214035,82
290	517925,44	2214010,75
291	517864,77	2213998,88
292	517733,65	2213971,51
293	517673,18	2213958,58
294	517554,59	2213931,70
295	517562,15	2213898,96
296	517640,43	2213559,88
297	517757,06	2213586,30
298	517812,47	2213598,14
299	517942,12	2213625,19
300	517997,73	2213636,06
301	518127,83	2213660,84
302	518183,63	2213670,74
303	518314,13	2213693,24
282	518376,38	2213703,16
Контур 7		
304	521771,43	2213704,14
305	521825,87	2214047,85
306	521831,13	2214081,04
307	521822,00	2214082,49

Обозначение характерных точек границ	Координаты МСК-52 зона 2	
	X	Y
308	521757,56	2214092,61
309	521626,85	2214111,48
310	521563,83	2214120,25
311	521432,70	2214136,85
312	521369,44	2214144,53
313	521238,14	2214158,82
314	521174,76	2214165,40
315	521043,22	2214177,40
316	520979,75	2214182,86
317	520848,01	2214192,56
318	520786,16	2214196,82
319	520652,57	2214204,32
320	520588,97	2214207,57
321	520456,97	2214212,66
322	520395,22	2214214,75
323	520261,25	2214217,59
324	520199,46	2214218,60
325	520077,00	2214219,10
326	520077,00	2214185,49
327	520077,00	2213837,49
328	520196,39	2213837,00
329	520254,14	2213836,05
330	520385,48	2213833,27
331	520443,21	2213831,31
332	520574,48	2213826,23
333	520632,16	2213823,27
334	520763,23	2213815,90
335	520820,95	2213811,92
336	520951,97	2213802,26
337	521009,53	2213797,28
338	521140,34	2213785,34
339	521197,81	2213779,36
340	521328,39	2213765,13
341	521385,75	2213758,14
342	521516,06	2213741,64
343	521573,29	2213733,65
344	521703,30	2213714,88
345	521765,58	2213705,07
304	521771,43	2213704,14
Сектор 94		
Набс от 680,00 м до 700,00 м		

Обозначение характерных точек границ	Координаты МСК-52 зона 2	
	X	Y
Контур 1		
1	523860,65	2215381,66
2	523958,83	2215702,81
3	523989,41	2215802,82
4	523968,76	2215809,14
5	523894,32	2215831,70
6	523738,27	2215876,96
7	523669,84	2215896,38
8	523513,09	2215938,89
9	523444,53	2215957,07
10	523286,88	2215996,88
11	523217,58	2216013,97
12	523059,16	2216051,04
13	522989,77	2216066,86
14	522831,53	2216101,00
15	522761,67	2216115,65
16	522602,04	2216147,18
17	522532,44	2216160,51
18	522372,29	2216189,25
19	522302,24	2216201,40
20	522170,35	2216222,78
21	522129,61	2215965,56
22	522101,45	2215787,80
23	522228,43	2215767,22
24	522305,95	2215753,74
25	522451,13	2215727,67
26	522528,12	2215712,89
27	522672,83	2215684,29
28	522750,30	2215668,02
29	522893,34	2215637,13
30	522970,16	2215619,60
31	523114,27	2215585,84
32	523190,59	2215567,00
33	523333,34	2215530,92
34	523409,32	2215510,75
35	523551,18	2215472,25
36	523627,03	2215450,70
37	523768,28	2215409,70
38	523840,26	2215387,89
1	523860,65	2215381,66
Контур 2		

Обозначение характерных точек границ	Координаты МСК-52 зона 2	
	X	Y
39	520077,00	2215947,13
40	520077,00	2216127,10
41	520077,00	2216387,53
42	520054,64	2216387,54
43	519977,03	2216387,34
44	519814,36	2216384,99
45	519743,49	2216383,56
46	519580,89	2216378,37
47	519510,05	2216375,70
48	519347,56	2216367,67
49	519276,78	2216363,77
50	519114,45	2216352,91
51	519043,26	2216347,73
52	518881,71	2216334,08
53	518811,04	2216327,70
54	518649,20	2216311,18
55	518578,72	2216303,58
56	518417,19	2216284,23
57	518346,85	2216275,40
58	518185,69	2216253,24
59	518115,04	2216243,11
60	517983,66	2216222,78
61	518024,40	2215965,56
62	518052,55	2215787,80
63	518183,15	2215807,98
64	518256,94	2215818,51
65	518407,37	2215839,15
66	518480,85	2215848,33
67	518631,62	2215866,34
68	518705,26	2215874,24
69	518856,31	2215889,61
70	518930,17	2215896,23
71	519080,89	2215908,91
72	519155,25	2215914,27
73	519306,75	2215924,36
74	519380,71	2215928,40
75	519532,36	2215935,84
76	519606,37	2215938,58
77	519758,13	2215943,38
78	519832,18	2215944,83
79	519979,73	2215946,94

Обозначение характерных точек границ	Координаты МСК-52 зона 2	
	X	Y
80	520059,04	2215947,13
39	520077,00	2215947,13
Контур 3		
81	517074,93	2215594,29
82	517147,98	2215611,31
83	517165,87	2215615,44
84	517125,38	2215790,81
85	517066,79	2216044,56
86	517044,73	2216039,47
87	516969,19	2216021,83
88	516811,24	2215982,95
89	516742,49	2215965,61
90	516585,24	2215923,97
91	516516,81	2215905,44
92	516360,31	2215861,06
93	516291,77	2215841,20
94	516136,67	2215794,29
95	516068,77	2215773,32
96	515913,91	2215723,52
97	515846,55	2215701,42
98	515692,59	2215648,92
99	515625,61	2215625,65
100	515472,59	2215570,47
101	515405,60	2215545,87
102	515254,17	2215488,26
103	515187,88	2215462,60
104	515036,89	2215402,12
105	514970,94	2215375,26
106	514848,39	2215323,76
107	514913,52	2215170,31
108	515020,47	2214918,36
109	515142,22	2214969,50
110	515211,09	2214997,50
111	515352,06	2215053,92
112	515421,36	2215080,70
113	515562,62	2215134,39
114	515632,58	2215160,03
115	515775,43	2215211,49
116	515845,39	2215235,75
117	515989,12	2215284,71
118	516059,49	2215307,74

Обозначение характерных точек границ	Координаты МСК-52 зона 2	
	X	Y
119	516204,05	2215354,19
120	516275,04	2215376,06
121	516419,72	2215419,77
122	516491,30	2215440,47
123	516637,39	2215481,84
124	516708,88	2215501,16
125	516855,67	2215539,97
126	516927,48	2215558,04
81	517074,93	2215594,29
Контур 4		
127	510559,10	2208934,27
128	510633,40	2209052,20
129	510660,88	2209094,65
130	510739,96	2209215,49
131	510769,15	2209258,91
132	510849,66	2209377,37
133	510885,39	2209428,53
134	510962,60	2209537,91
135	510999,02	2209588,15
136	511077,93	2209695,89
137	511115,19	2209745,47
138	511195,83	2209851,64
139	511234,16	2209900,82
140	511316,70	2210005,65
141	511355,83	2210054,09
142	511440,22	2210157,50
143	511480,16	2210205,21
144	511566,38	2210307,18
145	511607,12	2210354,15
146	511695,12	2210454,62
147	511736,67	2210500,87
148	511826,44	2210599,82
149	511872,32	2210649,12
150	511876,21	2210653,29
151	511597,12	2210913,54
152	511590,31	2210906,24
153	511542,87	2210855,21
154	511453,40	2210756,56
155	511408,59	2210706,66
156	511319,43	2210604,87
157	511275,57	2210554,27

Обозначение характерных точек границ	Координаты МСК-52 зона 2	
	X	Y
158	511188,15	2210450,87
159	511145,15	2210399,49
160	511059,57	2210294,61
161	511017,45	2210242,46
162	510933,75	2210136,14
163	510892,42	2210083,08
164	510810,72	2209975,50
165	510770,29	2209921,69
166	510690,57	2209812,82
167	510651,10	2209758,34
168	510573,08	2209647,80
169	510533,96	2209591,74
170	510457,41	2209479,14
171	510420,95	2209424,91
172	510345,33	2209309,39
173	510310,43	2209255,47
174	510231,96	2209130,84
175	510203,05	2209084,41
176	510125,65	2208956,58
177	510099,12	2208912,26
178	510028,74	2208791,39
179	509998,97	2208739,73
180	509941,45	2208637,06
181	509901,86	2208565,59
182	509834,88	2208440,79
183	509802,99	2208380,67
184	509731,35	2208241,12
185	509756,05	2208230,71
186	510083,94	2208092,58
187	510141,97	2208205,40
188	510174,94	2208267,53
189	510231,83	2208373,58
190	510263,41	2208430,78
191	510331,30	2208552,17
192	510367,14	2208614,31
193	510429,19	2208720,75
194	510459,38	2208771,07
195	510530,09	2208887,74
127	510559,10	2208934,27
Контур 5		
196	512950,33	2213808,23

Обозначение характерных точек границ	Координаты МСК-52 зона 2	
	X	Y
197	513012,54	2213848,83
198	513139,53	2213930,71
199	513202,64	2213970,33
200	513331,66	2214050,37
201	513395,04	2214088,64
202	513525,45	2214166,41
203	513589,48	2214203,57
204	513721,22	2214279,05
205	513786,13	2214315,21
206	513918,52	2214388,03
207	513984,23	2214423,16
208	514118,53	2214494,00
209	514185,27	2214528,19
210	514201,82	2214536,62
211	514077,56	2214780,50
212	514001,88	2214929,03
213	513981,56	2214918,67
214	513912,55	2214883,30
215	513768,71	2214807,36
216	513705,78	2214773,67
217	513563,86	2214695,55
218	513501,79	2214660,92
219	513360,68	2214580,01
220	513299,38	2214544,39
221	513159,71	2214461,03
222	513099,04	2214424,35
223	512960,84	2214338,56
224	512900,42	2214300,57
225	512764,29	2214212,74
226	512704,79	2214173,86
227	512569,68	2214083,31
228	512511,01	2214043,50
229	512377,49	2213950,60
230	512319,53	2213909,78
231	512187,66	2213814,56
232	512130,03	2213772,44
233	512000,36	2213675,33
234	511943,72	2213632,41
235	511815,25	2213532,65
236	511759,51	2213488,85
237	511632,80	2213386,86

Обозначение характерных точек границ	Координаты МСК-52 зона 2	
	X	Y
238	511577,82	2213342,09
239	511452,92	2213237,91
240	511398,37	2213191,88
241	511275,78	2213085,95
242	511222,28	2213039,19
243	511101,09	2212930,71
244	511048,54	2212883,13
245	510929,24	2212772,55
246	510877,27	2212723,81
247	510760,70	2212611,91
248	510709,40	2212562,09
249	510594,46	2212447,84
250	510544,36	2212397,47
251	510431,10	2212280,89
252	510381,69	2212229,44
253	510290,31	2212132,16
254	510480,78	2211954,55
255	510612,40	2211831,80
256	510703,28	2211928,52
257	510755,03	2211982,34
258	510857,72	2212088,01
259	510913,14	2212143,69
260	511020,31	2212250,14
261	511074,03	2212302,25
262	511182,58	2212406,38
263	511236,87	2212457,23
264	511348,26	2212560,42
265	511403,17	2212610,08
266	511516,33	2212711,30
267	511572,28	2212760,14
268	511686,64	2212858,90
269	511743,61	2212906,92
270	511860,24	2213004,14
271	511917,67	2213050,85
272	512035,98	2213146,01
273	512094,22	2213191,71
274	512214,17	2213284,80
275	512273,39	2213329,63
276	512394,36	2213420,16
277	512454,55	2213464,10
278	512577,68	2213552,94

Обозначение характерных точек границ	Координаты МСК-52 зона 2	
	X	Y
279	512638,23	2213595,53
280	512762,89	2213682,21
281	512824,17	2213723,74
196	512950,33	2213808,23
Контур 6		
282	518315,62	2214079,89
283	518322,88	2214081,04
284	518263,18	2214457,95
285	518253,28	2214456,38
286	518184,21	2214445,33
287	518052,13	2214422,53
288	517984,81	2214410,54
289	517853,14	2214385,44
290	517788,50	2214372,78
291	517654,83	2214344,88
292	517590,39	2214331,09
293	517468,75	2214303,52
294	517554,59	2213931,70
295	517673,18	2213958,58
296	517733,65	2213971,51
297	517864,77	2213998,88
298	517925,44	2214010,75
299	518057,02	2214035,82
300	518117,88	2214046,63
301	518249,88	2214069,40
282	518315,62	2214079,89
Контур 7		
302	521831,13	2214081,04
303	521890,83	2214457,95
304	521879,61	2214459,72
305	521812,98	2214470,18
306	521680,41	2214489,30
307	521612,68	2214498,72
308	521479,68	2214515,55
309	521411,68	2214523,79
310	521278,51	2214538,28
311	521210,39	2214545,34
312	521076,97	2214557,50
313	521008,75	2214563,37
314	520875,13	2214573,20
315	520808,37	2214577,78

Обозначение характерных точек границ	Координаты МСК-52 зона 2	
	X	Y
316	520673,05	2214585,37
317	520604,69	2214588,85
318	520470,79	2214594,01
319	520402,39	2214596,30
320	520268,41	2214599,12
321	520199,94	2214600,21
322	520077,00	2214600,70
323	520077,00	2214219,10
324	520199,46	2214218,60
325	520261,25	2214217,59
326	520395,22	2214214,75
327	520456,97	2214212,66
328	520588,97	2214207,57
329	520652,57	2214204,32
330	520786,16	2214196,82
331	520848,01	2214192,56
332	520979,75	2214182,86
333	521043,22	2214177,40
334	521174,76	2214165,40
335	521238,14	2214158,82
336	521369,44	2214144,53
337	521432,70	2214136,85
338	521563,83	2214120,25
339	521626,85	2214111,48
340	521757,56	2214092,61
341	521822,00	2214082,49
302	521831,13	2214081,04
Сектор 95		
Набс от 700,00 м до 720,00 м		
Контур 1		
1	523989,41	2215802,82
2	524118,17	2216223,99
3	524092,34	2216231,88
4	524015,43	2216255,15
5	523859,07	2216300,47
6	523783,55	2216321,88
7	523626,48	2216364,45
8	523550,77	2216384,50
9	523392,82	2216424,36
10	523316,46	2216443,16
11	523157,76	2216480,27

Обозначение характерных точек границ	Координаты МСК-52 зона 2	
	X	Y
12	523081,19	2216497,70
13	522922,49	2216531,91
14	522845,52	2216548,03
15	522685,61	2216579,59
16	522608,75	2216594,29
17	522448,30	2216623,05
18	522371,00	2216636,44
19	522239,24	2216657,77
20	522189,30	2216342,46
21	522170,35	2216222,78
22	522302,24	2216201,40
23	522372,29	2216189,25
24	522532,44	2216160,51
25	522602,04	2216147,18
26	522761,67	2216115,65
27	522831,53	2216101,00
28	522989,77	2216066,86
29	523059,16	2216051,04
30	523217,58	2216013,97
31	523286,88	2215996,88
32	523444,53	2215957,07
33	523513,09	2215938,89
34	523669,84	2215896,38
35	523738,27	2215876,96
36	523894,32	2215831,70
37	523968,76	2215809,14
1	523989,41	2215802,82
Контур 2		
38	520077,00	2216387,53
39	520077,00	2216508,71
40	520077,00	2216827,94
41	520049,46	2216827,94
42	519969,27	2216827,71
43	519806,27	2216825,33
44	519728,06	2216823,72
45	519565,12	2216818,50
46	519486,94	2216815,53
47	519324,12	2216807,46
48	519246,01	2216803,12
49	519083,35	2216792,21
50	519004,89	2216786,48

Обозначение характерных точек границ	Координаты МСК-52 зона 2	
	X	Y
51	518842,93	2216772,78
52	518764,97	2216765,72
53	518602,79	2216749,14
54	518525,02	2216740,72
55	518363,15	2216721,31
56	518285,54	2216711,54
57	518124,03	2216689,31
58	518046,19	2216678,12
59	517914,76	2216657,77
60	517964,70	2216342,46
61	517983,66	2216222,78
62	518115,04	2216243,11
63	518185,69	2216253,24
64	518346,85	2216275,40
65	518417,19	2216284,23
66	518578,72	2216303,58
67	518649,20	2216311,18
68	518811,04	2216327,70
69	518881,71	2216334,08
70	519043,26	2216347,73
71	519114,45	2216352,91
72	519276,78	2216363,77
73	519347,56	2216367,67
74	519510,05	2216375,70
75	519580,89	2216378,37
76	519743,49	2216383,56
77	519814,36	2216384,99
78	519977,03	2216387,34
79	520054,64	2216387,54
38	520077,00	2216387,53
Контур 3		
80	516969,19	2216021,83
81	517044,73	2216039,47
82	517066,79	2216044,56
83	517039,54	2216162,63
84	516967,72	2216473,69
85	516945,66	2216468,59
86	516862,66	2216449,19
87	516704,36	2216410,19
88	516628,53	2216391,04
89	516470,93	2216349,29

Обозначение характерных точек границ	Координаты МСК-52 зона 2	
	X	Y
90	516395,44	2216328,81
91	516238,60	2216284,32
92	516163,09	2216262,41
93	516007,55	2216215,34
94	515932,71	2216192,21
95	515777,51	2216142,27
96	515703,20	2216117,87
97	515548,90	2216065,23
98	515475,02	2216039,54
99	515321,66	2215984,21
100	515247,87	2215957,09
101	515096,00	2215899,28
102	515022,95	2215870,99
103	514871,61	2215810,34
104	514798,94	2215780,72
105	514676,31	2215729,16
106	514710,11	2215649,52
107	514848,39	2215323,76
108	514970,94	2215375,26
109	515036,89	2215402,12
110	515187,88	2215462,60
111	515254,17	2215488,26
112	515405,60	2215545,87
113	515472,59	2215570,47
114	515625,61	2215625,65
115	515692,59	2215648,92
116	515846,55	2215701,42
117	515913,91	2215723,52
118	516068,77	2215773,32
119	516136,67	2215794,29
120	516291,77	2215841,20
121	516360,31	2215861,06
122	516516,81	2215905,44
123	516585,24	2215923,97
124	516742,49	2215965,61
125	516811,24	2215982,95
80	516969,19	2216021,83
Контур 4		
126	510203,05	2209084,41
127	510231,96	2209130,84
128	510310,43	2209255,47

Обозначение характерных точек границ	Координаты МСК-52 зона 2	
	X	Y
129	510345,33	2209309,39
130	510420,95	2209424,91
131	510457,41	2209479,14
132	510533,96	2209591,74
133	510573,08	2209647,80
134	510651,10	2209758,34
135	510690,57	2209812,82
136	510770,29	2209921,69
137	510810,72	2209975,50
138	510892,42	2210083,08
139	510933,75	2210136,14
140	511017,45	2210242,46
141	511059,57	2210294,61
142	511145,15	2210399,49
143	511188,15	2210450,87
144	511275,57	2210554,27
145	511319,43	2210604,87
146	511408,59	2210706,66
147	511453,40	2210756,56
148	511542,87	2210855,21
149	511590,31	2210906,24
150	511597,12	2210913,54
151	511578,69	2210930,73
152	511318,03	2211173,79
153	511309,93	2211165,10
154	511260,58	2211112,00
155	511164,14	2211005,60
156	511120,25	2210956,66
157	511025,88	2210848,83
158	510983,03	2210799,34
159	510890,39	2210689,68
160	510848,40	2210639,44
161	510757,69	2210528,19
162	510716,58	2210477,21
163	510627,85	2210364,42
164	510587,36	2210312,39
165	510500,88	2210198,42
166	510461,30	2210145,67
167	510376,89	2210030,30
168	510338,37	2209977,06
169	510260,77	2209867,07

Обозначение характерных точек границ	Координаты МСК-52 зона 2	
	X	Y
170	510219,11	2209807,37
171	510141,39	2209693,04
172	510101,41	2209633,53
173	510025,71	2209517,88
174	509987,93	2209459,49
175	509912,91	2209340,37
176	509877,03	2209282,72
177	509802,94	2209160,40
178	509769,07	2209103,81
179	509691,97	2208971,30
180	509665,05	2208924,48
181	509596,95	2208802,69
182	509565,50	2208745,84
183	509495,07	2208614,56
184	509464,17	2208556,23
185	509378,75	2208389,67
186	509731,35	2208241,12
187	509802,99	2208380,67
188	509834,88	2208440,79
189	509901,86	2208565,59
190	509941,45	2208637,06
191	509998,97	2208739,73
192	510028,74	2208791,39
193	510099,12	2208912,26
194	510125,65	2208956,58
126	510203,05	2209084,41
Контур 5		
195	512704,79	2214173,86
196	512764,29	2214212,74
197	512900,42	2214300,57
198	512960,84	2214338,56
199	513099,04	2214424,35
200	513159,71	2214461,03
201	513299,38	2214544,39
202	513360,68	2214580,01
203	513501,79	2214660,92
204	513563,86	2214695,55
205	513705,78	2214773,67
206	513768,71	2214807,36
207	513912,55	2214883,30
208	513981,56	2214918,67

Обозначение характерных точек границ	Координаты МСК-52 зона 2	
	X	Y
209	514001,88	2214929,03
210	513841,21	2215244,34
211	513801,94	2215321,43
212	513781,66	2215311,10
213	513705,85	2215272,21
214	513561,68	2215196,07
215	513492,37	2215158,94
216	513350,04	2215080,57
217	513281,64	2215042,38
218	513140,22	2214961,26
219	513072,61	2214921,95
220	512932,62	2214838,38
221	512865,71	2214797,89
222	512727,20	2214711,89
223	512660,65	2214670,01
224	512524,13	2214581,90
225	512458,57	2214539,04
226	512323,15	2214448,26
227	512258,45	2214404,32
228	512124,64	2214311,19
229	512060,71	2214266,14
230	511928,54	2214170,68
231	511865,07	2214124,26
232	511735,03	2214026,84
233	511672,62	2213979,51
234	511543,87	2213879,51
235	511482,39	2213831,17
236	511355,40	2213728,93
237	511294,77	2213679,52
238	511169,59	2213575,08
239	511109,51	2213524,35
240	510986,58	2213418,10
241	510927,62	2213366,53
242	510806,16	2213257,79
243	510748,21	2213205,28
244	510628,66	2213094,43
245	510571,40	2213040,70
246	510454,41	2212928,36
247	510397,62	2212873,18
248	510282,69	2212758,90
249	510227,47	2212703,35

Обозначение характерных точек границ	Координаты МСК-52 зона 2	
	X	Y
250	510113,95	2212586,47
251	510059,54	2212529,78
252	509968,21	2212432,52
253	510201,69	2212214,80
254	510290,31	2212132,16
255	510381,69	2212229,44
256	510431,10	2212280,89
257	510544,36	2212397,47
258	510594,46	2212447,84
259	510709,40	2212562,09
260	510760,70	2212611,91
261	510877,27	2212723,81
262	510929,24	2212772,55
263	511048,54	2212883,13
264	511101,09	2212930,71
265	511222,28	2213039,19
266	511275,78	2213085,95
267	511398,37	2213191,88
268	511452,92	2213237,91
269	511577,82	2213342,09
270	511632,80	2213386,86
271	511759,51	2213488,85
272	511815,25	2213532,65
273	511943,72	2213632,41
274	512000,36	2213675,33
275	512130,03	2213772,44
276	512187,66	2213814,56
277	512319,53	2213909,78
278	512377,49	2213950,60
279	512511,01	2214043,50
280	512569,68	2214083,31
195	512704,79	2214173,86
Контур 6		
281	518253,28	2214456,38
282	518263,18	2214457,95
283	518259,24	2214482,84
284	518203,48	2214834,85
285	518191,55	2214832,96
286	518119,71	2214821,45
287	517977,64	2214796,88
288	517913,76	2214785,48

Обозначение характерных точек границ	Координаты МСК-52 зона 2	
	X	Y
289	517772,14	2214758,44
290	517708,47	2214745,93
291	517567,34	2214716,42
292	517503,82	2214702,78
293	517382,90	2214675,35
294	517463,08	2214328,08
295	517468,75	2214303,52
296	517590,39	2214331,09
297	517654,83	2214344,88
298	517788,50	2214372,78
299	517853,14	2214385,44
300	517984,81	2214410,54
301	518052,13	2214422,53
302	518184,21	2214445,33
281	518253,28	2214456,38
Контур 7		
303	521890,83	2214457,95
304	521894,77	2214482,84
305	521950,52	2214834,85
306	521936,50	2214837,07
307	521867,70	2214847,84
308	521724,97	2214868,39
309	521660,81	2214877,29
310	521517,63	2214895,35
311	521453,20	2214903,14
312	521309,85	2214918,69
313	521245,29	2214925,35
314	521101,69	2214938,40
315	521037,03	2214943,93
316	520893,21	2214954,47
317	520829,85	2214958,79
318	520684,50	2214966,90
319	520619,69	2214970,17
320	520475,60	2214975,68
321	520410,74	2214977,82
322	520266,58	2214980,82
323	520201,63	2214981,82
324	520077,00	2214982,30
325	520077,00	2214625,90
326	520077,00	2214600,70
327	520199,94	2214600,21

Обозначение характерных точек границ	Координаты МСК-52 зона 2	
	X	Y
328	520268,41	2214599,12
329	520402,39	2214596,30
330	520470,79	2214594,01
331	520604,69	2214588,85
332	520673,05	2214585,37
333	520808,37	2214577,78
334	520875,13	2214573,20
335	521008,75	2214563,37
336	521076,97	2214557,50
337	521210,39	2214545,34
338	521278,51	2214538,28
339	521411,68	2214523,79
340	521479,68	2214515,55
341	521612,68	2214498,72
342	521680,41	2214489,30
343	521812,98	2214470,18
344	521879,61	2214459,72
303	521890,83	2214457,95
Сектор 96		
Набс от 720,00 м до 740,00 м		
Контур 1		
1	524118,17	2216223,99
2	524182,12	2216433,16
3	524246,94	2216645,15
4	524220,63	2216653,19
5	524141,24	2216677,22
6	523979,88	2216723,99
7	523901,82	2216746,12
8	523739,87	2216790,01
9	523661,55	2216810,75
10	523498,52	2216851,90
11	523420,07	2216871,21
12	523256,35	2216909,50
13	523177,41	2216927,48
14	523013,44	2216962,83
15	522934,14	2216979,44
16	522769,17	2217011,99
17	522689,82	2217027,17
18	522524,31	2217056,85
19	522444,59	2217070,66
20	522308,14	2217092,76

Обозначение характерных точек границ	Координаты МСК-52 зона 2	
	X	Y
21	522249,00	2216719,37
22	522239,24	2216657,77
23	522371,00	2216636,44
24	522448,30	2216623,05
25	522608,75	2216594,29
26	522685,61	2216579,59
27	522845,52	2216548,03
28	522922,49	2216531,91
29	523081,19	2216497,70
30	523157,76	2216480,27
31	523316,46	2216443,16
32	523392,82	2216424,36
33	523550,77	2216384,50
34	523626,48	2216364,45
35	523783,55	2216321,88
36	523859,07	2216300,47
37	524015,43	2216255,15
38	524092,34	2216231,88
1	524118,17	2216223,99
Контур 2		
39	520077,00	2216827,94
40	520077,00	2216890,31
41	520077,00	2217268,35
42	520049,16	2217268,35
43	519966,33	2217268,11
44	519798,19	2217265,66
45	519717,43	2217264,01
46	519549,35	2217258,62
47	519468,64	2217255,56
48	519300,68	2217247,24
49	519220,03	2217242,77
50	519052,25	2217231,52
51	518971,41	2217225,62
52	518804,15	2217211,47
53	518723,68	2217204,19
54	518556,39	2217187,09
55	518476,08	2217178,41
56	518309,11	2217158,39
57	518228,97	2217148,31
58	518062,38	2217125,38
59	517982,17	2217113,86

Обозначение характерных точек границ	Координаты МСК-52 зона 2	
	X	Y
60	517845,87	2217092,76
61	517905,01	2216719,37
62	517914,76	2216657,77
63	518046,19	2216678,12
64	518124,03	2216689,31
65	518285,54	2216711,54
66	518363,15	2216721,31
67	518525,02	2216740,72
68	518602,79	2216749,14
69	518764,97	2216765,72
70	518842,93	2216772,78
71	519004,89	2216786,48
72	519083,35	2216792,21
73	519246,01	2216803,12
74	519324,12	2216807,46
75	519486,94	2216815,53
76	519565,12	2216818,50
77	519728,06	2216823,72
78	519806,27	2216825,33
79	519969,27	2216827,71
80	520049,46	2216827,94
39	520077,00	2216827,94
Контур 3		
81	516862,66	2216449,19
82	516945,66	2216468,59
83	516967,72	2216473,69
84	516953,70	2216534,45
85	516868,65	2216902,81
86	516841,42	2216896,52
87	516760,78	2216877,65
88	516597,49	2216837,44
89	516519,18	2216817,66
90	516356,62	2216774,61
91	516278,67	2216753,47
92	516116,89	2216707,58
93	516039,07	2216685,01
94	515878,43	2216636,40
95	515801,19	2216612,53
96	515641,11	2216561,02
97	515564,37	2216535,83
98	515405,21	2216481,54

Обозначение характерных точек границ	Координаты МСК-52 зона 2	
	X	Y
99	515328,92	2216455,01
100	515170,73	2216397,95
101	515094,69	2216370,01
102	514937,83	2216310,31
103	514862,44	2216281,11
104	514706,34	2216218,56
105	514631,39	2216188,02
106	514504,23	2216134,56
107	514506,70	2216128,73
108	514676,31	2215729,16
109	514798,94	2215780,72
110	514871,61	2215810,34
111	515022,95	2215870,99
112	515096,00	2215899,28
113	515247,87	2215957,09
114	515321,66	2215984,21
115	515475,02	2216039,54
116	515548,90	2216065,23
117	515703,20	2216117,87
118	515777,51	2216142,27
119	515932,71	2216192,21
120	516007,55	2216215,34
121	516163,09	2216262,41
122	516238,60	2216284,32
123	516395,44	2216328,81
124	516470,93	2216349,29
125	516628,53	2216391,04
126	516704,36	2216410,19
81	516862,66	2216449,19
Контур 4		
127	509877,03	2209282,72
128	509912,91	2209340,37
129	509987,93	2209459,49
130	510025,71	2209517,88
131	510101,41	2209633,53
132	510141,39	2209693,04
133	510219,11	2209807,37
134	510260,77	2209867,07
135	510338,37	2209977,06
136	510376,89	2210030,30
137	510461,30	2210145,67

Обозначение характерных точек границ	Координаты МСК-52 зона 2	
	X	Y
138	510500,88	2210198,42
139	510587,36	2210312,39
140	510627,85	2210364,42
141	510716,58	2210477,21
142	510757,69	2210528,19
143	510848,40	2210639,44
144	510890,39	2210689,68
145	510983,03	2210799,34
146	511025,88	2210848,83
147	511120,25	2210956,66
148	511164,14	2211005,60
149	511260,58	2211112,00
150	511309,93	2211165,10
151	511318,03	2211173,79
152	511256,59	2211231,08
153	511038,95	2211434,04
154	511029,00	2211423,38
155	510980,18	2211370,84
156	510880,59	2211260,98
157	510835,39	2211210,60
158	510737,91	2211099,22
159	510693,76	2211048,24
160	510598,09	2210935,00
161	510554,83	2210883,25
162	510461,16	2210768,38
163	510418,80	2210715,87
164	510327,17	2210599,39
165	510285,50	2210545,84
166	510196,15	2210428,10
167	510155,40	2210373,82
168	510068,18	2210254,61
169	510028,53	2210199,83
170	509943,13	2210078,74
171	509903,86	2210022,41
172	509820,34	2209899,47
173	509782,54	2209843,17
174	509706,07	2209726,32
175	509665,86	2209664,17
176	509589,81	2209543,41
177	509550,50	2209480,24
178	509476,47	2209357,99

Обозначение характерных точек границ	Координаты МСК-52 зона 2	
	X	Y
179	509439,38	2209296,00
180	509365,96	2209169,83
181	509331,84	2209110,46
182	509257,91	2208978,16
183	509228,50	2208924,90
184	509153,64	2208785,27
185	509123,42	2208728,09
186	509058,90	2208602,49
187	509026,29	2208538,16
188	509378,75	2208389,67
189	509464,17	2208556,23
190	509495,07	2208614,56
191	509565,50	2208745,84
192	509596,95	2208802,69
193	509665,05	2208924,48
194	509691,97	2208971,30
195	509769,07	2209103,81
196	509802,94	2209160,40
127	509877,03	2209282,72
Контур 5		
197	512458,57	2214539,04
198	512524,13	2214581,90
199	512660,65	2214670,01
200	512727,20	2214711,89
201	512865,71	2214797,89
202	512932,62	2214838,38
203	513072,61	2214921,95
204	513140,22	2214961,26
205	513281,64	2215042,38
206	513350,04	2215080,57
207	513492,37	2215158,94
208	513561,68	2215196,07
209	513705,85	2215272,21
210	513781,66	2215311,10
211	513801,94	2215321,43
212	513604,87	2215708,19
213	513601,99	2215713,84
214	513577,03	2215701,12
215	513503,36	2215663,31
216	513354,65	2215584,79
217	513283,23	2215546,53

Обозначение характерных точек границ	Координаты МСК-52 зона 2	
	X	Y
218	513136,21	2215465,59
219	513065,62	2215426,18
220	512919,75	2215342,52
221	512849,93	2215301,93
222	512705,53	2215215,73
223	512636,43	2215173,92
224	512493,57	2215085,22
225	512424,98	2215042,07
226	512283,97	2214951,07
227	512216,31	2214906,84
228	512076,62	2214813,20
229	512009,81	2214767,84
230	511871,78	2214671,78
231	511805,76	2214625,26
232	511669,43	2214526,80
233	511604,02	2214478,97
234	511469,71	2214378,36
235	511405,29	2214329,52
236	511272,48	2214226,36
237	511208,99	2214176,45
238	511078,00	2214071,00
239	511015,39	2214019,98
240	510886,26	2213912,26
241	510824,35	2213859,99
242	510697,38	2213750,25
243	510636,53	2213697,03
244	510511,24	2213584,87
245	510451,39	2213530,65
246	510328,07	2213416,31
247	510269,03	2213360,92
248	510147,97	2213244,68
249	510089,74	2213188,11
250	509970,92	2213069,97
251	509913,74	2213012,44
252	509796,81	2212892,04
253	509740,72	2212833,62
254	509646,12	2212732,88
255	509922,60	2212475,05
256	509968,21	2212432,52
257	510059,54	2212529,78
258	510113,95	2212586,47

Обозначение характерных точек границ	Координаты МСК-52 зона 2	
	X	Y
259	510227,47	2212703,35
260	510282,69	2212758,90
261	510397,62	2212873,18
262	510454,41	2212928,36
263	510571,40	2213040,70
264	510628,66	2213094,43
265	510748,21	2213205,28
266	510806,16	2213257,79
267	510927,62	2213366,53
268	510986,58	2213418,10
269	511109,51	2213524,35
270	511169,59	2213575,08
271	511294,77	2213679,52
272	511355,40	2213728,93
273	511482,39	2213831,17
274	511543,87	2213879,51
275	511672,62	2213979,51
276	511735,03	2214026,84
277	511865,07	2214124,26
278	511928,54	2214170,68
279	512060,71	2214266,14
280	512124,64	2214311,19
281	512258,45	2214404,32
282	512323,15	2214448,26
197	512458,57	2214539,04
Контур 6		
283	518191,55	2214832,96
284	518203,48	2214834,85
285	518190,34	2214917,82
286	518143,79	2215211,75
287	518129,09	2215209,43
288	518058,15	2215198,06
289	517911,55	2215172,72
290	517845,65	2215160,96
291	517699,51	2215133,06
292	517633,82	2215120,16
293	517488,19	2215089,72
294	517422,67	2215075,66
295	517297,06	2215047,17
296	517364,01	2214757,20
297	517382,90	2214675,35

Обозначение характерных точек границ	Координаты МСК-52 зона 2	
	X	Y
298	517503,82	2214702,78
299	517567,34	2214716,42
300	517708,47	2214745,93
301	517772,14	2214758,44
302	517913,76	2214785,48
303	517977,64	2214796,88
304	518119,71	2214821,45
283	518191,55	2214832,96
Контур 7		
305	521950,52	2214834,85
306	521963,66	2214917,82
307	522010,22	2215211,75
308	521992,69	2215214,53
309	521921,70	2215225,62
310	521778,13	2215246,27
311	521708,21	2215255,94
312	521564,20	2215274,10
313	521494,01	2215282,57
314	521349,81	2215298,20
315	521279,48	2215305,43
316	521135,03	2215318,54
317	521064,59	2215324,55
318	520919,92	2215335,14
319	520850,59	2215339,84
320	520704,56	2215347,97
321	520633,97	2215351,51
322	520489,02	2215357,05
323	520418,38	2215359,36
324	520273,35	2215362,36
325	520202,60	2215363,43
326	520077,00	2215363,90
327	520077,00	2215066,31
328	520077,00	2214982,30
329	520201,63	2214981,82
330	520266,58	2214980,82
331	520410,74	2214977,82
332	520475,60	2214975,68
333	520619,69	2214970,17
334	520684,50	2214966,90
335	520829,85	2214958,79
336	520893,21	2214954,47

Обозначение характерных точек границ	Координаты МСК-52 зона 2	
	X	Y
337	521037,03	2214943,93
338	521101,69	2214938,40
339	521245,29	2214925,35
340	521309,85	2214918,69
341	521453,20	2214903,14
342	521517,63	2214895,35
343	521660,81	2214877,29
344	521724,97	2214868,39
345	521867,70	2214847,84
346	521936,50	2214837,07
305	521950,52	2214834,85
Сектор 97		
Набс от 740,00 м до 760,00 м		
Контур 1		
1	524246,94	2216645,15
2	524375,70	2217066,32
3	524343,26	2217076,24
4	524261,38	2217100,96
5	524100,64	2217147,52
6	524014,74	2217171,84
7	523853,21	2217215,59
8	523766,96	2217238,40
9	523604,59	2217279,34
10	523518,01	2217300,63
11	523354,95	2217338,73
12	523267,92	2217358,52
13	523104,33	2217393,75
14	523017,03	2217412,01
15	522852,74	2217444,40
16	522765,16	2217461,13
17	522600,33	2217490,65
18	522512,41	2217505,85
19	522377,03	2217527,75
20	522368,39	2217473,18
21	522308,70	2217096,27
22	522308,14	2217092,76
23	522444,59	2217070,66
24	522524,31	2217056,85
25	522689,82	2217027,17
26	522769,17	2217011,99
27	522934,14	2216979,44

Обозначение характерных точек границ	Координаты МСК-52 зона 2	
	X	Y
28	523013,44	2216962,83
29	523177,41	2216927,48
30	523256,35	2216909,50
31	523420,07	2216871,21
32	523498,52	2216851,90
33	523661,55	2216810,75
34	523739,87	2216790,01
35	523901,82	2216746,12
36	523979,88	2216723,99
37	524141,24	2216677,22
38	524220,63	2216653,19
1	524246,94	2216645,15
Контур 2		
39	520077,00	2217268,35
40	520077,00	2217271,91
41	520077,00	2217653,51
42	520077,00	2217708,76
43	520048,86	2217708,76
44	519957,55	2217708,47
45	519790,10	2217705,99
46	519700,98	2217704,14
47	519533,59	2217698,75
48	519444,51	2217695,34
49	519277,24	2217687,03
50	519188,24	2217682,07
51	519021,14	2217670,83
52	518932,10	2217664,31
53	518765,37	2217650,17
54	518676,58	2217642,11
55	518509,98	2217625,05
56	518421,36	2217615,44
57	518255,08	2217595,47
58	518166,64	2217584,32
59	518000,73	2217561,45
60	517912,36	2217548,74
61	517776,97	2217527,75
62	517785,62	2217473,18
63	517845,31	2217096,27
64	517845,87	2217092,76
65	517982,17	2217113,86
66	518062,38	2217125,38

Обозначение характерных точек границ	Координаты МСК-52 зона 2	
	X	Y
67	518228,97	2217148,31
68	518309,11	2217158,39
69	518476,08	2217178,41
70	518556,39	2217187,09
71	518723,68	2217204,19
72	518804,15	2217211,47
73	518971,41	2217225,62
74	519052,25	2217231,52
75	519220,03	2217242,77
76	519300,68	2217247,24
77	519468,64	2217255,56
78	519549,35	2217258,62
79	519717,43	2217264,01
80	519798,19	2217265,66
81	519966,33	2217268,11
82	520049,16	2217268,35
39	520077,00	2217268,35
Контур 3		
83	516760,78	2216877,65
84	516841,42	2216896,52
85	516868,65	2216902,81
86	516867,85	2216906,27
87	516782,01	2217278,09
88	516769,58	2217331,93
89	516742,12	2217325,59
90	516653,23	2217304,76
91	516437,07	2217251,33
92	516404,20	2217242,83
93	516242,31	2217199,92
94	516156,29	2217176,56
95	515995,17	2217130,83
96	515909,45	2217105,94
97	515749,31	2217057,45
98	515614,93	2217015,59
99	515504,70	2216979,77
100	515420,03	2216951,95
101	515261,52	2216897,85
102	515177,34	2216868,55
103	515019,80	2216811,69
104	514936,03	2216780,88
105	514779,66	2216721,34

Обозначение характерных точек границ	Координаты МСК-52 зона 2	
	X	Y
106	514696,53	2216689,11
107	514541,07	2216626,78
108	514458,47	2216593,09
109	514332,14	2216539,96
110	514504,23	2216134,56
111	514631,39	2216188,02
112	514706,34	2216218,56
113	514862,44	2216281,11
114	514937,83	2216310,31
115	515094,69	2216370,01
116	515170,73	2216397,95
117	515328,92	2216455,01
118	515405,21	2216481,54
119	515564,37	2216535,83
120	515641,11	2216561,02
121	515801,19	2216612,53
122	515878,43	2216636,40
123	516039,07	2216685,01
124	516116,89	2216707,58
125	516278,67	2216753,47
126	516356,62	2216774,61
127	516519,18	2216817,66
128	516597,49	2216837,44
83	516760,78	2216877,65
Контур 4		
129	509550,50	2209480,24
130	509589,81	2209543,41
131	509665,86	2209664,17
132	509706,07	2209726,32
133	509782,54	2209843,17
134	509820,34	2209899,47
135	509903,86	2210022,41
136	509943,13	2210078,74
137	510028,53	2210199,83
138	510068,18	2210254,61
139	510155,40	2210373,82
140	510196,15	2210428,10
141	510285,50	2210545,84
142	510327,17	2210599,39
143	510418,80	2210715,87
144	510461,16	2210768,38

Обозначение характерных точек границ	Координаты МСК-52 зона 2	
	X	Y
145	510554,83	2210883,25
146	510598,09	2210935,00
147	510693,76	2211048,24
148	510737,91	2211099,22
149	510835,39	2211210,60
150	510880,59	2211260,98
151	510980,18	2211370,84
152	511029,00	2211423,38
153	511038,95	2211434,04
154	510934,50	2211531,44
155	510759,86	2211694,29
156	510747,54	2211681,08
157	510697,24	2211626,92
158	510597,03	2211516,36
159	510548,02	2211461,68
160	510449,94	2211349,61
161	510402,07	2211294,30
162	510305,80	2211180,33
163	510258,90	2211124,19
164	510164,63	2211008,56
165	510118,72	2210951,62
166	510026,49	2210834,36
167	509981,31	2210776,28
168	509891,41	2210657,79
169	509847,26	2210598,93
170	509759,47	2210478,93
171	509716,54	2210419,57
172	509630,56	2210297,64
173	509588,19	2210236,85
174	509504,07	2210113,00
175	509463,26	2210052,20
176	509381,34	2209926,93
177	509343,40	2209868,24
178	509261,80	2209738,60
179	509224,67	2209678,88
180	509150,00	2209555,58
181	509110,55	2209489,64
182	509036,28	2209362,01
183	508999,02	2209297,18
184	508921,38	2209158,16
185	508891,35	2209103,69

Обозначение характерных точек границ	Координаты МСК-52 зона 2	
	X	Y
186	508815,69	2208962,51
187	508783,67	2208901,86
188	508717,51	2208773,02
189	508673,90	2208686,62
190	509006,04	2208546,69
191	509026,29	2208538,16
192	509058,90	2208602,49
193	509123,42	2208728,09
194	509153,64	2208785,27
195	509228,50	2208924,90
196	509257,91	2208978,16
197	509331,84	2209110,46
198	509365,96	2209169,83
199	509439,38	2209296,00
200	509476,47	2209357,99
129	509550,50	2209480,24
Контур 5		
201	512216,31	2214906,84
202	512283,97	2214951,07
203	512424,98	2215042,07
204	512493,57	2215085,22
205	512636,43	2215173,92
206	512705,53	2215215,73
207	512849,93	2215301,93
208	512919,75	2215342,52
209	513065,62	2215426,18
210	513136,21	2215465,59
211	513283,23	2215546,53
212	513354,65	2215584,79
213	513503,36	2215663,31
214	513577,03	2215701,12
215	513601,99	2215713,84
216	513402,05	2216106,25
217	513376,92	2216093,44
218	513295,71	2216051,73
219	513147,62	2215973,50
220	513074,08	2215934,12
221	512922,39	2215850,61
222	512844,55	2215807,12
223	512699,28	2215723,77
224	512622,24	2215678,95

Обозначение характерных точек границ	Координаты МСК-52 зона 2	
	X	Y
225	512478,45	2215593,07
226	512402,20	2215546,92
227	512259,93	2215458,54
228	512189,31	2215414,13
229	512043,82	2215320,24
230	511969,20	2215271,43
231	511830,10	2215178,15
232	511756,37	2215128,06
233	511618,92	2215032,36
234	511546,08	2214981,00
235	511410,32	2214882,92
236	511342,97	2214833,68
237	511204,38	2214729,87
238	511133,35	2214675,98
239	511001,10	2214573,22
240	510931,05	2214518,11
241	510800,60	2214413,06
242	510731,52	2214356,74
243	510602,94	2214249,43
244	510539,19	2214195,62
245	510408,17	2214082,39
246	510341,08	2214023,68
247	510216,32	2213911,94
248	510150,28	2213852,08
249	510027,48	2213738,19
250	509962,43	2213677,12
251	509841,75	2213561,21
252	509781,86	2213503,03
253	509659,07	2213380,95
254	509596,23	2213317,69
255	509479,56	2213197,52
256	509421,82	2213137,37
257	509324,02	2213033,23
258	509364,43	2212995,55
259	509643,52	2212735,30
260	509646,12	2212732,88
261	509740,72	2212833,62
262	509796,81	2212892,04
263	509913,74	2213012,44
264	509970,92	2213069,97
265	510089,74	2213188,11

Обозначение характерных точек границ	Координаты МСК-52 зона 2	
	X	Y
266	510147,97	2213244,68
267	510269,03	2213360,92
268	510328,07	2213416,31
269	510451,39	2213530,65
270	510511,24	2213584,87
271	510636,53	2213697,03
272	510697,38	2213750,25
273	510824,35	2213859,99
274	510886,26	2213912,26
275	511015,39	2214019,98
276	511078,00	2214071,00
277	511208,99	2214176,45
278	511272,48	2214226,36
279	511405,29	2214329,52
280	511469,71	2214378,36
281	511604,02	2214478,97
282	511669,43	2214526,80
283	511805,76	2214625,26
284	511871,78	2214671,78
285	512009,81	2214767,84
286	512076,62	2214813,20
201	512216,31	2214906,84
Контур 6		
287	518129,09	2215209,43
288	518143,79	2215211,75
289	518121,45	2215352,81
290	518084,09	2215588,66
291	518065,90	2215585,78
292	517992,79	2215574,03
293	517845,47	2215548,55
294	517773,73	2215535,74
295	517626,88	2215507,69
296	517555,38	2215493,63
297	517409,04	2215463,02
298	517337,73	2215447,70
299	517211,22	2215418,99
300	517264,94	2215186,32
301	517297,06	2215047,17
302	517422,67	2215075,66
303	517488,19	2215089,72
304	517633,82	2215120,16

Обозначение характерных точек границ	Координаты МСК-52 зона 2	
	X	Y
305	517699,51	2215133,06
306	517845,65	2215160,96
307	517911,55	2215172,72
308	518058,15	2215198,06
287	518129,09	2215209,43
Контур 7		
309	522010,22	2215211,75
310	522032,56	2215352,81
311	522069,91	2215588,66
312	522052,45	2215591,42
313	521979,26	2215602,86
314	521831,30	2215624,15
315	521759,17	2215634,13
316	521610,76	2215652,85
317	521538,38	2215661,58
318	521389,77	2215677,70
319	521317,24	2215685,17
320	521168,36	2215698,69
321	521095,73	2215704,88
322	520946,63	2215715,80
323	520874,92	2215720,67
324	520724,63	2215729,05
325	520651,83	2215732,70
326	520502,44	2215738,41
327	520429,59	2215740,80
328	520280,12	2215743,90
329	520207,17	2215745,01
330	520077,00	2215745,50
331	520077,00	2215506,72
332	520077,00	2215363,90
333	520202,60	2215363,43
334	520273,35	2215362,36
335	520418,38	2215359,36
336	520489,02	2215357,05
337	520633,97	2215351,51
338	520704,56	2215347,97
339	520850,59	2215339,84
340	520919,92	2215335,14
341	521064,59	2215324,55
342	521135,03	2215318,54
343	521279,48	2215305,43

Обозначение характерных точек границ	Координаты МСК-52 зона 2	
	X	Y
344	521349,81	2215298,20
345	521494,01	2215282,57
346	521564,20	2215274,10
347	521708,21	2215255,94
348	521778,13	2215246,27
349	521921,70	2215225,62
350	521992,69	2215214,53
309	522010,22	2215211,75
Сектор 98 Набс от 760,00 м до 780,00 м		
Контур 1		
1	522069,91	2215588,66
2	522101,45	2215787,80
3	522129,61	2215965,56
4	522107,77	2215969,02
5	522032,40	2215980,76
6	521884,46	2216002,03
7	521805,70	2216012,91
8	521657,33	2216031,60
9	521578,32	2216041,11
10	521429,72	2216057,20
11	521350,56	2216065,33
12	521201,70	2216078,83
13	521122,41	2216085,57
14	520973,33	2216096,47
15	520894,79	2216101,77
16	520744,70	2216110,12
17	520665,23	2216114,09
18	520515,86	2216119,78
19	520436,34	2216122,36
20	520286,89	2216125,44
21	520207,27	2216126,63
22	520077,00	2216127,10
23	520077,00	2215947,13
24	520077,00	2215745,50
25	520207,17	2215745,01
26	520280,12	2215743,90
27	520429,59	2215740,80
28	520502,44	2215738,41
29	520651,83	2215732,70
30	520724,63	2215729,05

Обозначение характерных точек границ	Координаты МСК-52 зона 2	
	X	Y
31	520874,92	2215720,67
32	520946,63	2215715,80
33	521095,73	2215704,88
34	521168,36	2215698,69
35	521317,24	2215685,17
36	521389,77	2215677,70
37	521538,38	2215661,58
38	521610,76	2215652,85
39	521759,17	2215634,13
40	521831,30	2215624,15
41	521979,26	2215602,86
42	522052,45	2215591,42
1	522069,91	2215588,66
Контур 2		
43	518065,90	2215585,78
44	518084,09	2215588,66
45	518052,55	2215787,80
46	518024,40	2215965,56
47	518002,00	2215962,01
48	517926,70	2215949,89
49	517779,38	2215924,39
50	517701,11	2215910,39
51	517554,25	2215882,32
52	517476,23	2215866,95
53	517329,88	2215836,32
54	517252,08	2215819,58
55	517125,38	2215790,81
56	517165,87	2215615,44
57	517211,22	2215418,99
58	517337,73	2215447,70
59	517409,04	2215463,02
60	517555,38	2215493,63
61	517626,88	2215507,69
62	517773,73	2215535,74
63	517845,47	2215548,55
64	517992,79	2215574,03
43	518065,90	2215585,78
Контур 3		
65	509224,67	2209678,88
66	509261,80	2209738,60
67	509343,40	2209868,24

Обозначение характерных точек границ	Координаты МСК-52 зона 2	
	X	Y
68	509381,34	2209926,93
69	509463,26	2210052,20
70	509504,07	2210113,00
71	509588,19	2210236,85
72	509630,56	2210297,64
73	509716,54	2210419,57
74	509759,47	2210478,93
75	509847,26	2210598,93
76	509891,41	2210657,79
77	509981,31	2210776,28
78	510026,49	2210834,36
79	510118,72	2210951,62
80	510164,63	2211008,56
81	510258,90	2211124,19
82	510305,80	2211180,33
83	510402,07	2211294,30
84	510449,94	2211349,61
85	510548,02	2211461,68
86	510597,03	2211516,36
87	510697,24	2211626,92
88	510747,54	2211681,08
89	510759,86	2211694,29
90	510612,40	2211831,80
91	510480,78	2211954,55
92	510465,55	2211938,22
93	510413,78	2211882,42
94	510313,48	2211771,73
95	510260,13	2211712,19
96	510161,98	2211600,00
97	510109,88	2211539,77
98	510013,50	2211425,65
99	509962,47	2211364,53
100	509868,10	2211248,75
101	509818,14	2211186,75
102	509725,81	2211069,33
103	509676,67	2211006,12
104	509586,67	2210887,47
105	509538,65	2210823,42
106	509450,76	2210703,25
107	509404,07	2210638,66
108	509317,99	2210516,55

Обозначение характерных точек границ	Координаты МСК-52 зона 2	
	X	Y
109	509272,10	2210450,67
110	509187,82	2210326,55
111	509145,89	2210264,09
112	509061,45	2210134,99
113	509020,53	2210071,67
114	508938,38	2209941,13
115	508898,44	2209876,87
116	508818,60	2209744,95
117	508779,56	2209679,61
118	508702,01	2209546,25
119	508665,54	2209482,71
120	508592,54	2209352,04
121	508555,04	2209284,02
122	508480,43	2209144,80
123	508451,99	2209091,16
124	508376,04	2208943,38
125	508321,51	2208835,08
126	508673,90	2208686,62
127	508717,51	2208773,02
128	508783,67	2208901,86
129	508815,69	2208962,51
130	508891,35	2209103,69
131	508921,38	2209158,16
132	508999,02	2209297,18
133	509036,28	2209362,01
134	509110,55	2209489,64
135	509150,00	2209555,58
65	509224,67	2209678,88
Сектор 99		
Набс от 780,00 м до 800,00 м		
Контур 1		
1	522129,61	2215965,56
2	522170,35	2216222,78
3	522189,30	2216342,46
4	522167,37	2216345,94
5	522089,79	2216358,03
6	521927,29	2216381,37
7	521856,49	2216391,12
8	521693,55	2216411,62
9	521622,52	2216420,15
10	521459,31	2216437,80

Обозначение характерных точек границ	Координаты МСК-52 зона 2	
	X	Y
11	521388,15	2216445,08
12	521224,66	2216459,88
13	521153,37	2216465,92
14	520989,65	2216477,86
15	520918,94	2216482,62
16	520754,37	2216491,74
17	520682,92	2216495,29
18	520518,88	2216501,51
19	520447,38	2216503,81
20	520283,26	2216507,16
21	520211,67	2216508,22
22	520077,00	2216508,71
23	520077,00	2216387,53
24	520077,00	2216127,10
25	520207,27	2216126,63
26	520286,89	2216125,44
27	520436,34	2216122,36
28	520515,86	2216119,78
29	520665,23	2216114,09
30	520744,70	2216110,12
31	520894,79	2216101,77
32	520973,33	2216096,47
33	521122,41	2216085,57
34	521201,70	2216078,83
35	521350,56	2216065,33
36	521429,72	2216057,20
37	521578,32	2216041,11
38	521657,33	2216031,60
39	521805,70	2216012,91
40	521884,46	2216002,03
41	522032,40	2215980,76
42	522107,77	2215969,02
1	522129,61	2215965,56
Контур 2		
43	518002,00	2215962,01
44	518024,40	2215965,56
45	517983,66	2216222,78
46	517964,70	2216342,46
47	517942,32	2216338,92
48	517864,81	2216326,44
49	517703,09	2216298,42

Обозначение характерных точек границ	Координаты МСК-52 зона 2	
	X	Y
50	517632,66	2216285,80
51	517471,45	2216254,97
52	517401,25	2216241,12
53	517240,61	2216207,47
54	517170,59	2216192,39
55	517039,54	2216162,63
56	517066,79	2216044,56
57	517125,38	2215790,81
58	517252,08	2215819,58
59	517329,88	2215836,32
60	517476,23	2215866,95
61	517554,25	2215882,32
62	517701,11	2215910,39
63	517779,38	2215924,39
64	517926,70	2215949,89
43	518002,00	2215962,01
Контур 3		
65	508898,44	2209876,87
66	508938,38	2209941,13
67	509020,53	2210071,67
68	509061,45	2210134,99
69	509145,89	2210264,09
70	509187,82	2210326,55
71	509272,10	2210450,67
72	509317,99	2210516,55
73	509404,07	2210638,66
74	509450,76	2210703,25
75	509538,65	2210823,42
76	509586,67	2210887,47
77	509676,67	2211006,12
78	509725,81	2211069,33
79	509818,14	2211186,75
80	509868,10	2211248,75
81	509962,47	2211364,53
82	510013,50	2211425,65
83	510109,88	2211539,77
84	510161,98	2211600,00
85	510260,13	2211712,19
86	510313,48	2211771,73
87	510413,78	2211882,42
88	510465,55	2211938,22

Обозначение характерных точек границ	Координаты МСК-52 зона 2	
	X	Y
89	510480,78	2211954,55
90	510290,31	2212132,16
91	510201,69	2212214,80
92	510186,42	2212198,43
93	510133,11	2212140,97
94	510022,98	2212019,40
95	509975,04	2211965,86
96	509867,20	2211842,56
97	509820,36	2211788,37
98	509714,55	2211663,03
99	509668,65	2211608,04
100	509565,04	2211480,88
101	509520,12	2211425,09
102	509418,75	2211296,14
103	509374,58	2211239,29
104	509275,70	2211108,88
105	509232,54	2211051,28
106	509135,97	2210919,19
107	509093,98	2210861,07
108	508999,50	2210727,00
109	508958,25	2210667,74
110	508871,63	2210540,19
111	508826,06	2210472,27
112	508741,60	2210343,11
113	508697,24	2210274,43
114	508614,97	2210143,68
115	508571,79	2210074,18
116	508491,79	2209941,96
117	508451,84	2209875,12
118	508371,98	2209737,81
119	508332,92	2209669,76
120	508255,33	2209530,80
121	508218,73	2209464,38
122	508137,34	2209312,38
123	508111,66	2209263,81
124	508035,00	2209114,62
125	508000,75	2209047,03
126	507969,23	2208983,49
127	508256,03	2208862,66
128	508321,51	2208835,08
129	508376,04	2208943,38

Обозначение характерных точек границ	Координаты МСК-52 зона 2	
	X	Y
130	508451,99	2209091,16
131	508480,43	2209144,80
132	508555,04	2209284,02
133	508592,54	2209352,04
134	508665,54	2209482,71
135	508702,01	2209546,25
136	508779,56	2209679,61
137	508818,60	2209744,95
65	508898,44	2209876,87
Сектор 100 Набс от 800,00 м до 820,00 м		
Контур 1		
1	522189,30	2216342,46
2	522239,24	2216657,77
3	522249,00	2216719,37
4	522221,84	2216723,67
5	522142,06	2216736,06
6	521980,05	2216759,30
7	521902,15	2216770,01
8	521739,72	2216790,42
9	521661,59	2216799,77
10	521498,87	2216817,34
11	521420,59	2216825,33
12	521257,59	2216840,06
13	521179,19	2216846,67
14	521015,95	2216858,56
15	520937,94	2216863,77
16	520774,03	2216872,83
17	520695,44	2216876,71
18	520531,89	2216882,89
19	520453,25	2216885,39
20	520289,62	2216888,71
21	520210,90	2216889,84
22	520077,00	2216890,31
23	520077,00	2216827,94
24	520077,00	2216508,71
25	520211,67	2216508,22
26	520283,26	2216507,16
27	520447,38	2216503,81
28	520518,88	2216501,51
29	520682,92	2216495,29

Обозначение характерных точек границ	Координаты МСК-52 зона 2	
	X	Y
30	520754,37	2216491,74
31	520918,94	2216482,62
32	520989,65	2216477,86
33	521153,37	2216465,92
34	521224,66	2216459,88
35	521388,15	2216445,08
36	521459,31	2216437,80
37	521622,52	2216420,15
38	521693,55	2216411,62
39	521856,49	2216391,12
40	521927,29	2216381,37
41	522089,79	2216358,03
42	522167,37	2216345,94
1	522189,30	2216342,46
Контур 2		
43	508491,79	2209941,96
44	508571,79	2210074,18
45	508614,97	2210143,68
46	508697,24	2210274,43
47	508741,60	2210343,11
48	508826,06	2210472,27
49	508871,63	2210540,19
50	508958,25	2210667,74
51	508999,50	2210727,00
52	509093,98	2210861,07
53	509135,97	2210919,19
54	509232,54	2211051,28
55	509275,70	2211108,88
56	509374,58	2211239,29
57	509418,75	2211296,14
58	509520,12	2211425,09
59	509565,04	2211480,88
60	509668,65	2211608,04
61	509714,55	2211663,03
62	509820,36	2211788,37
63	509867,20	2211842,56
64	509975,04	2211965,86
65	510022,98	2212019,40
66	510133,11	2212140,97
67	510186,42	2212198,43
68	510201,69	2212214,80

Обозначение характерных точек границ	Координаты МСК-52 зона 2	
	X	Y
69	509968,21	2212432,52
70	509922,60	2212475,05
71	509903,80	2212454,89
72	509849,00	2212395,77
73	509739,15	2212274,47
74	509686,54	2212215,67
75	509578,97	2212092,63
76	509527,54	2212033,11
77	509421,98	2211908,04
78	509371,61	2211847,63
79	509268,25	2211720,73
80	509218,94	2211659,46
81	509117,81	2211530,78
82	509069,38	2211468,40
83	508970,71	2211338,23
84	508923,39	2211275,03
85	508827,01	2211143,17
86	508780,94	2211079,36
87	508686,69	2210945,56
88	508641,55	2210880,68
89	508549,49	2210745,02
90	508505,76	2210679,75
91	508416,04	2210542,45
92	508373,46	2210476,43
93	508286,10	2210337,49
94	508247,23	2210274,90
95	508159,69	2210130,17
96	508121,84	2210066,77
97	508041,91	2209929,32
98	507999,89	2209856,10
99	507922,28	2209717,07
100	507883,20	2209646,15
101	507805,51	2209501,11
102	507769,89	2209433,71
103	507691,85	2209281,73
104	507659,12	2209217,05
105	507617,03	2209131,87
106	507969,23	2208983,49
107	508000,75	2209047,03
108	508035,00	2209114,62
109	508111,66	2209263,81

Обозначение характерных точек границ	Координаты МСК-52 зона 2	
	X	Y
110	508137,34	2209312,38
111	508218,73	2209464,38
112	508255,33	2209530,80
113	508332,92	2209669,76
114	508371,98	2209737,81
115	508451,84	2209875,12
43	508491,79	2209941,96
Контур 3		
116	517942,32	2216338,92
117	517964,70	2216342,46
118	517914,76	2216657,77
119	517905,01	2216719,37
120	517877,54	2216715,02
121	517797,85	2216702,15
122	517636,59	2216674,19
123	517559,15	2216660,29
124	517398,41	2216629,51
125	517321,22	2216614,26
126	517161,04	2216580,69
127	517084,08	2216564,08
128	516953,70	2216534,45
129	516967,72	2216473,69
130	517039,54	2216162,63
131	517170,59	2216192,39
132	517240,61	2216207,47
133	517401,25	2216241,12
134	517471,45	2216254,97
135	517632,66	2216285,80
136	517703,09	2216298,42
137	517864,81	2216326,44
116	517942,32	2216338,92
Сектор 101 Набс от 820,00 м до 840,00 м		
Контур 1		
1	522249,00	2216719,37
2	522308,14	2217092,76
3	522308,70	2217096,27
4	522281,25	2217100,62
5	522199,27	2217113,36
6	522032,81	2217137,24
7	521952,75	2217148,25

Обозначение характерных точек границ	Координаты МСК-52 зона 2	
	X	Y
8	521785,87	2217169,22
9	521705,60	2217178,83
10	521538,42	2217196,89
11	521457,99	2217205,10
12	521290,52	2217220,24
13	521209,96	2217227,04
14	521042,24	2217239,25
15	520961,90	2217244,63
16	520793,68	2217253,93
17	520712,93	2217257,92
18	520544,90	2217264,27
19	520464,09	2217266,85
20	520295,97	2217270,26
21	520215,10	2217271,43
22	520077,00	2217271,91
23	520077,00	2217268,35
24	520077,00	2216890,31
25	520210,90	2216889,84
26	520289,62	2216888,71
27	520453,25	2216885,39
28	520531,89	2216882,89
29	520695,44	2216876,71
30	520774,03	2216872,83
31	520937,94	2216863,77
32	521015,95	2216858,56
33	521179,19	2216846,67
34	521257,59	2216840,06
35	521420,59	2216825,33
36	521498,87	2216817,34
37	521661,59	2216799,77
38	521739,72	2216790,42
39	521902,15	2216770,01
40	521980,05	2216759,30
41	522142,06	2216736,06
42	522221,84	2216723,67
1	522249,00	2216719,37
Контур 2		
43	517877,54	2216715,02
44	517905,01	2216719,37
45	517845,87	2217092,76
46	517845,31	2217096,27

Обозначение характерных точек границ	Координаты МСК-52 зона 2	
	X	Y
47	517817,66	2217091,89
48	517735,76	2217078,67
49	517570,08	2217049,95
50	517490,51	2217035,67
51	517325,35	2217004,06
52	517246,04	2216988,39
53	517081,46	2216953,90
54	517002,40	2216936,84
55	516867,85	2216906,27
56	516868,65	2216902,81
57	516953,70	2216534,45
58	517084,08	2216564,08
59	517161,04	2216580,69
60	517321,22	2216614,26
61	517398,41	2216629,51
62	517559,15	2216660,29
63	517636,59	2216674,19
64	517797,85	2216702,15
43	517877,54	2216715,02
Контур 3		
65	508159,69	2210130,17
66	508247,23	2210274,90
67	508286,10	2210337,49
68	508373,46	2210476,43
69	508416,04	2210542,45
70	508505,76	2210679,75
71	508549,49	2210745,02
72	508641,55	2210880,68
73	508686,69	2210945,56
74	508780,94	2211079,36
75	508827,01	2211143,17
76	508923,39	2211275,03
77	508970,71	2211338,23
78	509069,38	2211468,40
79	509117,81	2211530,78
80	509218,94	2211659,46
81	509268,25	2211720,73
82	509371,61	2211847,63
83	509421,98	2211908,04
84	509527,54	2212033,11
85	509578,97	2212092,63

Обозначение характерных точек границ	Координаты МСК-52 зона 2	
	X	Y
86	509686,54	2212215,67
87	509739,15	2212274,47
88	509849,00	2212395,77
89	509903,80	2212454,89
90	509922,60	2212475,05
91	509646,12	2212732,88
92	509643,52	2212735,30
93	509624,54	2212714,95
94	509568,18	2212654,16
95	509455,32	2212529,54
96	509401,31	2212469,18
97	509290,73	2212342,72
98	509237,87	2212281,54
99	509129,43	2212153,05
100	509077,65	2212090,97
101	508971,46	2211960,60
102	508920,78	2211897,63
103	508816,87	2211765,42
104	508767,17	2211701,41
105	508665,72	2211567,58
106	508617,15	2211502,72
107	508518,06	2211367,15
108	508470,72	2211301,58
109	508373,88	2211164,12
110	508327,57	2211097,56
111	508233,04	2210958,28
112	508188,07	2210891,17
113	508095,96	2210750,22
114	508052,18	2210682,34
115	507962,51	2210539,74
116	507919,92	2210471,13
117	507832,70	2210326,89
118	507791,33	2210257,56
119	507706,55	2210111,66
120	507666,40	2210041,61
121	507584,04	2209893,99
122	507547,27	2209827,19
123	507469,81	2209682,58
124	507428,73	2209604,80
125	507347,94	2209447,30
126	507315,87	2209383,80

Обозначение характерных точек границ	Координаты МСК-52 зона 2	
	X	Y
127	507264,83	2209280,25
128	507506,02	2209178,64
129	507617,03	2209131,87
130	507659,12	2209217,05
131	507691,85	2209281,73
132	507769,89	2209433,71
133	507805,51	2209501,11
134	507883,20	2209646,15
135	507922,28	2209717,07
136	507999,89	2209856,10
137	508041,91	2209929,32
138	508121,84	2210066,77
65	508159,69	2210130,17
Сектор 102		
Набс от 840,00 м до 860,00 м		
Контур 1		
1	522308,70	2217096,27
2	522368,39	2217473,18
3	522340,65	2217477,57
4	522256,46	2217490,66
5	522085,57	2217515,18
6	522003,35	2217526,48
7	521832,04	2217548,02
8	521749,61	2217557,90
9	521577,97	2217576,44
10	521495,38	2217584,87
11	521323,45	2217600,41
12	521240,72	2217607,40
13	521068,54	2217619,94
14	520985,87	2217625,48
15	520813,34	2217635,02
16	520730,42	2217639,12
17	520557,91	2217645,65
18	520474,93	2217648,30
19	520302,33	2217651,81
20	520219,30	2217653,01
21	520077,00	2217653,51
22	520077,00	2217271,91
23	520215,10	2217271,43
24	520295,97	2217270,26
25	520464,09	2217266,85

Обозначение характерных точек границ	Координаты МСК-52 зона 2	
	X	Y
26	520544,90	2217264,27
27	520712,93	2217257,92
28	520793,68	2217253,93
29	520961,90	2217244,63
30	521042,24	2217239,25
31	521209,96	2217227,04
32	521290,52	2217220,24
33	521457,99	2217205,10
34	521538,42	2217196,89
35	521705,60	2217178,83
36	521785,87	2217169,22
37	521952,75	2217148,25
38	522032,81	2217137,24
39	522199,27	2217113,36
40	522281,25	2217100,62
1	522308,70	2217096,27
Контур 2		
41	517817,66	2217091,89
42	517845,31	2217096,27
43	517785,62	2217473,18
44	517757,78	2217468,77
45	517673,67	2217455,20
46	517503,57	2217425,71
47	517421,86	2217411,05
48	517252,30	2217378,60
49	517170,86	2217362,52
50	517001,89	2217327,11
51	516920,71	2217309,61
52	516782,01	2217278,09
53	516867,85	2216906,27
54	517002,40	2216936,84
55	517081,46	2216953,90
56	517246,04	2216988,39
57	517325,35	2217004,06
58	517490,51	2217035,67
59	517570,08	2217049,95
60	517735,76	2217078,67
41	517817,66	2217091,89
Контур 3		
61	507832,70	2210326,89
62	507919,92	2210471,13

Обозначение характерных точек границ	Координаты МСК-52 зона 2	
	X	Y
63	507962,51	2210539,74
64	508052,18	2210682,34
65	508095,96	2210750,22
66	508188,07	2210891,17
67	508233,04	2210958,28
68	508327,57	2211097,56
69	508373,88	2211164,12
70	508470,72	2211301,58
71	508518,06	2211367,15
72	508617,15	2211502,72
73	508665,72	2211567,58
74	508767,17	2211701,41
75	508816,87	2211765,42
76	508920,78	2211897,63
77	508971,46	2211960,60
78	509077,65	2212090,97
79	509129,43	2212153,05
80	509237,87	2212281,54
81	509290,73	2212342,72
82	509401,31	2212469,18
83	509455,32	2212529,54
84	509568,18	2212654,16
85	509624,54	2212714,95
86	509643,52	2212735,30
87	509364,43	2212995,55
88	509345,23	2212974,97
89	509287,33	2212912,51
90	509171,49	2212784,61
91	509116,04	2212722,65
92	509002,49	2212592,79
93	508948,21	2212529,97
94	508836,87	2212398,06
95	508783,69	2212334,30
96	508674,67	2212200,46
97	508622,61	2212135,79
98	508515,94	2212000,07
99	508464,96	2211934,41
100	508360,73	2211796,93
101	508310,91	2211730,41
102	508209,11	2211591,13
103	508160,41	2211523,69

Обозначение характерных точек границ	Координаты МСК-52 зона 2	
	X	Y
104	508061,07	2211382,68
105	508013,58	2211314,44
106	507916,59	2211171,53
107	507870,38	2211102,59
108	507775,88	2210957,99
109	507730,89	2210888,25
110	507638,92	2210742,00
111	507595,15	2210671,50
112	507505,72	2210523,61
113	507463,20	2210452,36
114	507376,31	2210302,86
115	507335,05	2210230,90
116	507250,70	2210079,75
117	507210,73	2210007,11
118	507128,81	2209854,10
119	507090,03	2209780,60
120	507014,80	2209634,02
121	506973,85	2209553,08
122	506912,63	2209428,63
123	507264,83	2209280,25
124	507315,87	2209383,80
125	507347,94	2209447,30
126	507428,73	2209604,80
127	507469,81	2209682,58
128	507547,27	2209827,19
129	507584,04	2209893,99
130	507666,40	2210041,61
131	507706,55	2210111,66
132	507791,33	2210257,56
61	507832,70	2210326,89
Сектор 103		
Набс от 220,00 м до 223,21 м		
Контур 1		
1	534421,57	2207391,49
2	534342,85	2207641,17
3	534259,78	2207889,44
4	534217,79	2208008,02
5	534172,39	2208136,22
6	534080,71	2208381,44
7	533984,76	2208625,02
8	533884,58	2208866,89

Обозначение характерных точек границ	Координаты МСК-52 зона 2	
	X	Y
9	533875,45	2208887,87
10	533780,19	2209106,97
11	533671,62	2209345,19
12	533558,91	2209581,49
13	533442,10	2209815,78
14	533321,22	2210047,99
15	533196,30	2210278,06
16	533067,38	2210505,92
17	532934,51	2210731,49
18	532797,72	2210954,71
19	532738,03	2211048,40
20	532657,06	2211175,50
21	532512,57	2211393,81
22	532364,28	2211609,57
23	532212,26	2211822,70
24	532056,54	2212033,14
25	531897,16	2212240,84
26	531762,91	2212409,62
27	531734,19	2212445,73
28	531567,67	2212647,73
29	531397,65	2212846,80
30	531224,18	2213042,88
31	531047,31	2213235,89
32	530867,10	2213425,79
33	530860,71	2213432,30
34	530683,61	2213612,52
35	530496,88	2213796,02
36	530306,98	2213976,22
37	530113,96	2214153,09
38	530002,23	2214251,94
39	529917,89	2214326,56
40	529718,82	2214496,59
41	529516,81	2214663,11
42	529311,93	2214826,08
43	529253,77	2214871,29
44	529100,99	2214981,16
45	528961,04	2214795,44
46	528882,41	2214691,09
47	528991,31	2214608,46
48	529061,46	2214554,03
49	529192,45	2214451,12

Обозначение характерных точек границ	Координаты МСК-52 зона 2	
	X	Y
50	529261,63	2214395,47
51	529390,81	2214290,29
52	529459,01	2214233,44
53	529586,33	2214126,02
54	529653,53	2214067,99
55	529778,95	2213958,37
56	529845,13	2213899,18
57	529968,62	2213787,38
58	530033,76	2213727,04
59	530155,28	2213613,10
60	530219,35	2213551,64
61	530338,86	2213435,60
62	530401,85	2213373,02
63	530519,32	2213254,91
64	530581,21	2213191,25
65	530696,60	2213071,11
66	530757,37	2213006,37
67	530870,65	2212884,24
68	530930,27	2212818,45
69	531041,40	2212694,36
70	531099,87	2212627,54
71	531208,82	2212501,53
72	531266,11	2212433,70
73	531372,85	2212305,80
74	531428,95	2212236,99
75	531533,43	2212107,25
76	531588,32	2212037,47
77	531690,53	2211905,92
78	531744,19	2211835,19
79	531844,08	2211701,88
80	531896,51	2211630,22
81	531994,06	2211495,19
82	532045,22	2211422,63
83	532140,40	2211285,92
84	532190,29	2211212,48
85	532283,07	2211074,12
86	532331,67	2210999,82
87	532422,02	2210859,87
88	532469,32	2210784,73
89	532557,21	2210643,22
90	532603,19	2210567,27

Обозначение характерных точек границ	Координаты МСК-52 зона 2	
	X	Y
91	532688,60	2210424,25
92	532733,49	2210347,08
93	532816,18	2210202,95
94	532859,69	2210125,07
95	532939,83	2209979,55
96	532981,97	2209900,93
97	533059,62	2209753,93
98	533100,31	2209674,71
99	533175,40	2209526,35
100	533214,70	2209446,44
101	533287,19	2209296,77
102	533325,09	2209216,20
103	533394,97	2209065,28
104	533431,44	2208984,07
105	533498,68	2208831,94
106	533533,73	2208750,12
107	533598,31	2208596,82
108	533631,92	2208514,42
109	533693,82	2208360,00
110	533725,98	2208277,03
111	533785,19	2208121,55
112	533815,89	2208038,04
113	533872,38	2207881,53
114	533901,61	2207797,52
115	533955,36	2207640,04
116	533983,13	2207555,53
117	534034,12	2207397,13
118	534059,29	2207315,81
119	534069,10	2207283,73
120	534091,04	2207290,44
1	534421,57	2207391,49
Контур 2		
121	516196,95	2188525,36
122	516227,54	2188639,51
123	516290,11	2188873,05
124	516152,89	2188910,34
125	516073,06	2188932,97
126	515907,56	2188980,95
127	515828,08	2189004,99
128	515663,31	2189055,89
129	515584,35	2189081,29

Обозначение характерных точек границ	Координаты МСК-52 зона 2	
	X	Y
130	515420,62	2189135,01
131	515342,06	2189161,80
132	515179,16	2189218,42
133	515101,11	2189246,56
134	514939,26	2189306,01
135	514861,75	2189335,50
136	514701,02	2189397,73
137	514624,04	2189428,56
138	514464,32	2189493,64
139	514387,89	2189525,81
140	514229,35	2189593,65
141	514153,50	2189627,15
142	513996,11	2189697,77
143	513920,95	2189732,55
144	513764,81	2189805,91
145	513690,23	2189842,01
146	513535,43	2189918,06
147	513461,44	2189955,49
148	513308,02	2190034,22
149	513234,69	2190072,93
150	513082,61	2190154,36
151	513010,06	2190194,30
152	512859,43	2190278,36
153	512787,56	2190319,58
154	512638,42	2190406,25
155	512567,28	2190448,71
156	512419,59	2190538,04
157	512349,21	2190581,73
158	512203,20	2190673,55
159	512133,51	2190718,52
160	511989,25	2190812,80
161	511920,40	2190858,94
162	511777,64	2190955,83
163	511709,62	2191003,16
164	511568,50	2191102,58
165	511501,39	2191151,04
166	511362,17	2191252,80
167	511295,72	2191302,57
168	511158,39	2191406,68
169	511092,99	2191457,46
170	510957,29	2191564,11

Обозначение характерных точек границ	Координаты МСК-52 зона 2	
	X	Y
171	510892,71	2191616,09
172	510758,90	2191725,09
173	510695,36	2191778,09
174	510563,47	2191889,41
175	510500,75	2191943,61
176	510370,99	2192057,07
177	510309,31	2192112,28
178	510181,35	2192228,16
179	510120,56	2192284,51
180	509994,80	2192402,46
181	509934,98	2192459,89
182	509811,26	2192580,05
183	509752,36	2192638,61
184	509630,87	2192760,81
185	509573,20	2192820,17
186	509453,66	2192944,67
187	509396,87	2193005,22
188	509279,69	2193131,60
189	509224,03	2193193,06
190	509109,01	2193321,54
191	509054,42	2193383,97
192	508941,63	2193514,47
193	508888,09	2193577,90
194	508777,71	2193710,22
195	508725,32	2193774,52
196	508617,20	2193908,84
197	508565,98	2193974,00
198	508460,09	2194110,34
199	508410,10	2194176,27
200	508306,69	2194314,33
201	508257,68	2194381,36
202	508156,75	2194521,14
203	508109,07	2194588,80
204	508010,48	2194730,46
205	507964,01	2194798,93
206	507867,91	2194942,29
207	507822,57	2195011,65
208	507729,08	2195156,53
209	507685,00	2195226,61
210	507593,90	2195373,34
211	507551,07	2195444,14

Обозначение характерных точек границ	Координаты МСК-52 зона 2	
	X	Y
212	507462,65	2195592,28
213	507420,91	2195664,08
214	507335,18	2195813,56
215	507294,78	2195885,95
216	507211,60	2196037,03
217	507172,46	2196110,11
218	507091,91	2196262,68
219	507054,09	2196336,35
220	506976,21	2196490,29
221	506939,68	2196564,63
222	506864,51	2196719,90
223	506829,27	2196794,89
224	506756,77	2196951,55
225	506722,86	2197027,10
226	506653,16	2197184,87
227	506620,52	2197261,15
228	506553,64	2197419,98
229	506522,38	2197496,70
230	506458,20	2197656,88
231	506428,26	2197734,18
232	506366,87	2197895,52
233	506338,33	2197973,21
234	506279,86	2198135,30
235	506252,60	2198213,71
236	506197,40	2198375,51
237	506170,90	2198456,24
238	506161,70	2198484,56
239	505840,64	2198380,24
240	505811,16	2198370,66
241	505894,22	2198122,40
242	505944,95	2197979,15
243	505981,61	2197875,62
244	506073,30	2197630,40
245	506169,25	2197386,82
246	506269,43	2197144,95
247	506373,82	2196904,87
248	506387,12	2196875,69
249	506482,39	2196666,65
250	506595,09	2196430,35
251	506711,91	2196196,06
252	506832,79	2195963,85

Обозначение характерных точек границ	Координаты МСК-52 зона 2	
	X	Y
253	506957,71	2195733,77
254	507013,07	2195635,93
255	507086,62	2195505,92
256	507219,49	2195280,35
257	507356,28	2195057,13
258	507496,94	2194836,33
259	507641,44	2194618,03
260	507789,72	2194402,27
261	507941,75	2194189,14
262	508033,27	2194065,46
263	508097,47	2193978,69
264	508256,84	2193771,00
265	508419,81	2193566,11
266	508586,34	2193364,11
267	508756,36	2193165,03
268	508929,83	2192968,96
269	508958,01	2192938,21
270	509106,70	2192775,94
271	509286,91	2192586,04
272	509470,40	2192399,32
273	509657,13	2192215,82
274	509831,11	2192050,72
275	509847,03	2192035,61
276	510040,04	2191858,75
277	510236,12	2191685,28
278	510435,19	2191515,25
279	510637,20	2191348,73
280	510763,49	2191247,58
281	511175,44	2190932,72
282	512030,73	2190346,63
283	512473,06	2190076,11
284	513384,43	2189581,71
285	514327,77	2189151,45
286	515298,59	2188787,38
287	515792,85	2188630,73
121	516196,95	2188525,36
Сектор 104		
Набс от 275,00 м до 277,54 м		
1	536142,83	2204172,02
2	535236,13	2208381,78
3	535050,91	2208313,80

Обозначение характерных точек границ	Координаты МСК-52 зона 2	
	X	Y
4	535946,04	2204157,73
1	536142,83	2204172,02
Сектор 105 Набс от 275,00 м до 278,05 м		
1	504078,31	2197294,03
2	504105,29	2197303,94
3	503211,47	2201453,93
4	503182,81	2201451,85
5	502975,18	2201436,76
6	503882,88	2197222,30
1	504078,31	2197294,03
Сектор 106 Набс от 315,00 м до 320,19 м		
Контур 1		
1	535236,13	2208381,78
2	535026,21	2209356,42
3	534650,76	2209203,55
4	534857,66	2208242,88
5	535050,91	2208313,80
1	535236,13	2208381,78
Контур 2		
6	536407,40	2202943,64
7	536142,83	2204172,02
8	535946,04	2204157,73
9	535740,73	2204142,81
10	536002,29	2202928,39
6	536407,40	2202943,64
Сектор 107 Набс от 320,00 м до 322,68 м		
Контур 1		
1	504347,30	2196045,14
2	504078,31	2197294,03
3	503882,88	2197222,30
4	504153,42	2195966,20
1	504347,30	2196045,14
Контур 2		
5	503182,81	2201451,85
6	502968,85	2202445,23
7	502759,67	2202437,36
8	502975,18	2201436,76
5	503182,81	2201451,85

Обозначение характерных точек границ	Координаты МСК-52 зона 2	
	X	Y
Сектор 108 Набс от 480,00 м до 485,10 м		
1	525382,46	2216827,10
2	525450,53	2217004,43
3	524652,61	2217291,01
4	524460,94	2217345,12
5	524405,42	2217163,52
6	524537,44	2217122,68
7	524622,96	2217095,21
8	524783,17	2217042,67
9	524868,16	2217013,73
10	525027,43	2216958,40
11	525111,90	2216927,97
12	525270,18	2216869,88
13	525350,66	2216839,31
1	525382,46	2216827,10
Сектор 109 Набс от 620,00 м до 636,42 м		
Контур 1		
1	538459,19	2193417,21
2	536407,40	2202943,64
3	536002,29	2202928,39
4	535852,02	2202922,74
5	537843,44	2193676,62
1	538459,19	2193417,21
Контур 2		
6	535026,21	2209356,42
7	532974,42	2218882,85
8	532520,05	2218392,96
9	534511,48	2209146,84
10	534650,76	2209203,55
6	535026,21	2209356,42
Сектор 110 Набс от 620,00 м до 641,78 м		
Контур 1		
1	506223,90	2186353,04
2	506826,59	2187002,85
3	504836,19	2196244,20
4	504709,01	2196192,42
5	504347,30	2196045,14
6	504153,42	2195966,20

Обозначение характерных точек границ	Координаты МСК-52 зона 2	
	X	Y
1	506223,90	2186353,04
Контур 2		
7	503496,35	2202465,08
8	501505,95	2211706,42
9	500689,19	2212050,52
10	502759,67	2202437,36
11	502968,85	2202445,23
12	503359,12	2202459,92
7	503496,35	2202465,08
Сектор 111 Набс от 300,00 м до 301,76 м		
1	523449,26	2188399,07
2	523422,75	2188513,92
3	523287,34	2188483,12
4	523199,13	2188464,07
5	523033,35	2188429,30
6	522944,87	2188411,80
7	522778,50	2188379,93
8	522689,73	2188363,97
9	522522,83	2188335,01
10	522433,79	2188320,60
11	522266,42	2188294,55
12	522177,14	2188281,71
13	522009,34	2188258,58
14	521919,85	2188247,30
15	521751,67	2188227,11
16	521662,00	2188217,38
17	521493,49	2188200,13
18	521403,66	2188191,97
19	521234,88	2188177,67
20	521144,92	2188171,08
21	520975,92	2188159,72
22	520885,86	2188154,70
23	520716,66	2188146,29
24	520626,58	2188142,84
25	520457,25	2188137,39
26	520367,07	2188135,52
27	520197,70	2188133,02
28	520107,50	2188132,72
29	519938,11	2188133,18
30	519847,92	2188134,45

Обозначение характерных точек границ	Координаты МСК-52 зона 2	
	X	Y
31	519678,57	2188137,86
32	519588,42	2188140,71
33	519419,15	2188147,08
34	519329,06	2188151,51
35	519159,93	2188160,83
36	519069,93	2188166,82
37	518900,98	2188179,09
38	518811,11	2188186,66
39	518642,40	2188201,88
40	518552,67	2188211,01
41	518384,25	2188229,17
42	518294,69	2188239,86
43	518126,62	2188260,96
44	518037,26	2188273,22
45	517869,59	2188297,24
46	517780,45	2188311,06
47	517613,22	2188338,01
48	517524,34	2188353,38
49	517357,61	2188383,24
50	517269,01	2188400,16
51	517102,82	2188432,93
52	517014,54	2188451,39
53	516848,93	2188487,06
54	516761,03	2188507,05
55	516596,05	2188545,60
56	516508,46	2188567,13
57	516344,21	2188608,56
58	516260,60	2188630,65
59	516227,54	2188639,51
60	516196,95	2188525,36
61	516796,14	2188369,12
62	517303,96	2188264,47
63	518328,94	2188108,12
64	518844,87	2188056,61
65	519880,53	2188007,21
66	520399,02	2188009,38
67	521434,22	2188067,45
68	521949,70	2188123,28
69	522973,33	2188288,20
1	523449,26	2188399,07
Сектор 112		

Обозначение характерных точек границ	Координаты МСК-52 зона 2	
	X	Y
Набс от 660,00 м до 668,55 м		
1	514192,93	2216560,76
2	514271,89	2216594,60
3	514303,29	2216607,93
4	514218,96	2216806,61
5	513939,81	2216692,95
6	513466,86	2216470,91
7	513269,92	2216365,57
8	513368,53	2216172,04
9	513491,53	2216234,21
10	513571,99	2216273,78
11	513723,45	2216347,15
12	513804,56	2216385,30
13	513957,17	2216455,96
14	514038,99	2216492,72
1	514192,93	2216560,76
Сектор 113		
Набс от 760,00 м до 773,46 м		
Контур 1		
1	524375,70	2217066,32
2	524405,42	2217163,52
3	524460,94	2217345,12
4	523647,12	2217574,87
5	522624,31	2217788,04
6	522422,63	2217815,60
7	522377,03	2217527,75
8	522512,41	2217505,85
9	522600,33	2217490,65
10	522765,16	2217461,13
11	522852,74	2217444,40
12	523017,03	2217412,01
13	523104,33	2217393,75
14	523267,92	2217358,52
15	523354,95	2217338,73
16	523518,01	2217300,63
17	523604,59	2217279,34
18	523766,96	2217238,40
19	523853,21	2217215,59
20	524014,74	2217171,84
21	524100,64	2217147,52
22	524261,38	2217100,96

Обозначение характерных точек границ	Координаты МСК-52 зона 2	
	X	Y
23	524343,26	2217076,24
1	524375,70	2217066,32
Контур 2		
24	520077,00	2217708,76
25	520077,00	2217996,92
26	519501,86	2217994,89
27	518459,87	2217918,49
28	517731,67	2217813,75
29	517776,97	2217527,75
30	517912,36	2217548,74
31	518000,73	2217561,45
32	518166,64	2217584,32
33	518255,08	2217595,47
34	518421,36	2217615,44
35	518509,98	2217625,05
36	518676,58	2217642,11
37	518765,37	2217650,17
38	518932,10	2217664,31
39	519021,14	2217670,83
40	519188,24	2217682,07
41	519277,24	2217687,03
42	519444,51	2217695,34
43	519533,59	2217698,75
44	519700,98	2217704,14
45	519790,10	2217705,99
46	519957,55	2217708,47
47	520048,86	2217708,76
24	520077,00	2217708,76
Контур 3		
48	516653,23	2217304,76
49	516742,12	2217325,59
50	516769,58	2217331,93
51	516704,44	2217614,11
52	516404,44	2217549,38
53	515900,18	2217412,66
54	514907,45	2217086,96
55	514218,96	2216806,61
56	514303,29	2216607,93
57	514332,14	2216539,96
58	514458,47	2216593,09
59	514541,07	2216626,78

Обозначение характерных точек границ	Координаты МСК-52 зона 2	
	X	Y
60	514696,53	2216689,11
61	514779,66	2216721,34
62	514936,03	2216780,88
63	515019,80	2216811,69
64	515177,34	2216868,55
65	515261,52	2216897,85
66	515420,03	2216951,95
67	515504,70	2216979,77
68	515614,93	2217015,59
69	515749,31	2217057,45
70	515909,45	2217105,94
71	515995,17	2217130,83
72	516156,29	2217176,56
73	516242,31	2217199,92
74	516404,20	2217242,83
75	516437,07	2217251,33
48	516653,23	2217304,76
Контур 4		
76	511969,20	2215271,43
77	512043,82	2215320,24
78	512189,31	2215414,13
79	512259,93	2215458,54
80	512402,20	2215546,92
81	512478,45	2215593,07
82	512622,24	2215678,95
83	512699,28	2215723,77
84	512844,55	2215807,12
85	512922,39	2215850,61
86	513074,08	2215934,12
87	513147,62	2215973,50
88	513295,71	2216051,73
89	513376,92	2216093,44
90	513402,05	2216106,25
91	513368,53	2216172,04
92	513269,92	2216365,57
93	512545,59	2215978,11
94	512098,39	2215707,95
95	511233,55	2215121,75
96	510411,62	2214476,76
97	510017,99	2214133,20
98	509267,82	2213405,99

Обозначение характерных точек границ	Координаты МСК-52 зона 2	
	X	Y
99	509108,35	2213234,36
100	509324,02	2213033,23
101	509421,82	2213137,37
102	509479,56	2213197,52
103	509596,23	2213317,69
104	509659,07	2213380,95
105	509781,86	2213503,03
106	509841,75	2213561,21
107	509962,43	2213677,12
108	510027,48	2213738,19
109	510150,28	2213852,08
110	510216,32	2213911,94
111	510341,08	2214023,68
112	510408,17	2214082,39
113	510539,19	2214195,62
114	510602,94	2214249,43
115	510731,52	2214356,74
116	510800,60	2214413,06
117	510931,05	2214518,11
118	511001,10	2214573,22
119	511133,35	2214675,98
120	511204,38	2214729,87
121	511342,97	2214833,68
122	511410,32	2214882,92
123	511546,08	2214981,00
124	511618,92	2215032,36
125	511756,37	2215128,06
126	511830,10	2215178,15
76	511969,20	2215271,43
Сектор 114 Набс от 860,00 м до 878,43 м		
Контур 1		
1	522368,39	2217473,18
2	522377,03	2217527,75
3	522422,63	2217815,60
4	521589,15	2217929,51
5	520546,64	2217998,57
6	520077,00	2217996,92
7	520077,00	2217708,76
8	520077,00	2217653,51
9	520219,30	2217653,01

Обозначение характерных точек границ	Координаты МСК-52 зона 2	
	X	Y
10	520302,33	2217651,81
11	520474,93	2217648,30
12	520557,91	2217645,65
13	520730,42	2217639,12
14	520813,34	2217635,02
15	520985,87	2217625,48
16	521068,54	2217619,94
17	521240,72	2217607,40
18	521323,45	2217600,41
19	521495,38	2217584,87
20	521577,97	2217576,44
21	521749,61	2217557,90
22	521832,04	2217548,02
23	522003,35	2217526,48
24	522085,57	2217515,18
25	522256,46	2217490,66
26	522340,65	2217477,57
1	522368,39	2217473,18
Контур 2		
27	517757,78	2217468,77
28	517785,62	2217473,18
29	517776,97	2217527,75
30	517731,67	2217813,75
31	517425,73	2217769,75
32	516704,44	2217614,11
33	516769,58	2217331,93
34	516782,01	2217278,09
35	516920,71	2217309,61
36	517001,89	2217327,11
37	517170,86	2217362,52
38	517252,30	2217378,60
39	517421,86	2217411,05
40	517503,57	2217425,71
41	517673,67	2217455,20
27	517757,78	2217468,77
Контур 3		
42	507505,72	2210523,61
43	507595,15	2210671,50
44	507638,92	2210742,00
45	507730,89	2210888,25
46	507775,88	2210957,99

Обозначение характерных точек границ	Координаты МСК-52 зона 2	
	X	Y
47	507870,38	2211102,59
48	507916,59	2211171,53
49	508013,58	2211314,44
50	508061,07	2211382,68
51	508160,41	2211523,69
52	508209,11	2211591,13
53	508310,91	2211730,41
54	508360,73	2211796,93
55	508464,96	2211934,41
56	508515,94	2212000,07
57	508622,61	2212135,79
58	508674,67	2212200,46
59	508783,69	2212334,30
60	508836,87	2212398,06
61	508948,21	2212529,97
62	509002,49	2212592,79
63	509116,04	2212722,65
64	509171,49	2212784,61
65	509287,33	2212912,51
66	509345,23	2212974,97
67	509364,43	2212995,55
68	509324,02	2213033,23
69	509108,35	2213234,36
70	508912,18	2213023,24
71	508570,09	2212628,34
72	507928,18	2211803,99
73	507629,15	2211375,56
74	507076,73	2210488,76
75	506587,38	2209565,65
76	506756,02	2209494,61
77	506912,63	2209428,63
78	506973,85	2209553,08
79	507014,80	2209634,02
80	507090,03	2209780,60
81	507128,81	2209854,10
82	507210,73	2210007,11
83	507250,70	2210079,75
84	507335,05	2210230,90
85	507376,31	2210302,86
86	507463,20	2210452,36
42	507505,72	2210523,61

8.7. Графические изображения границ секторов четвертой подзоны приаэродромной территории аэродрома гражданской авиации Нижний Новгород (Стригино) приведены на схемах 5.1 – 5.6.

Схема 5.1

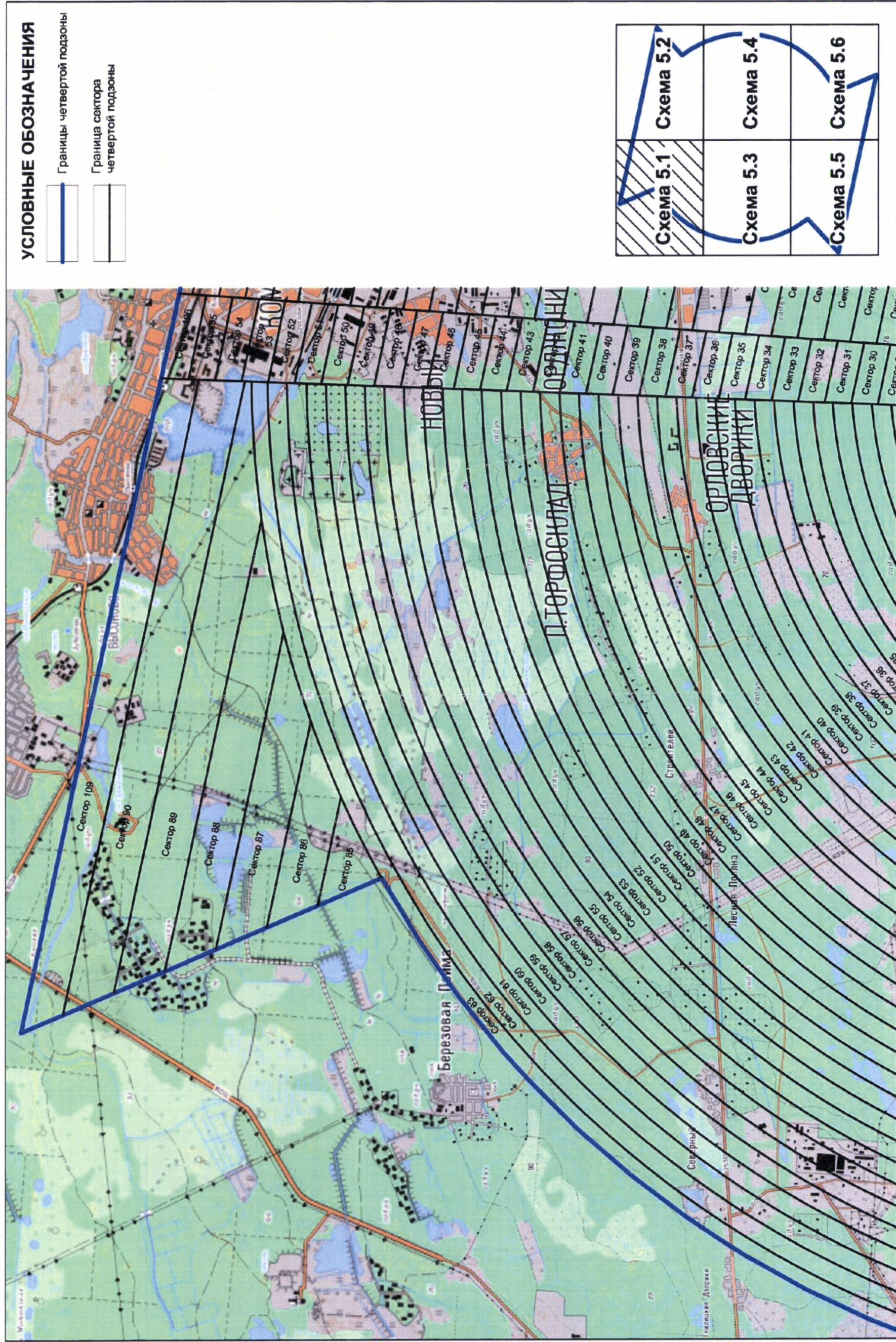


Схема 5.2

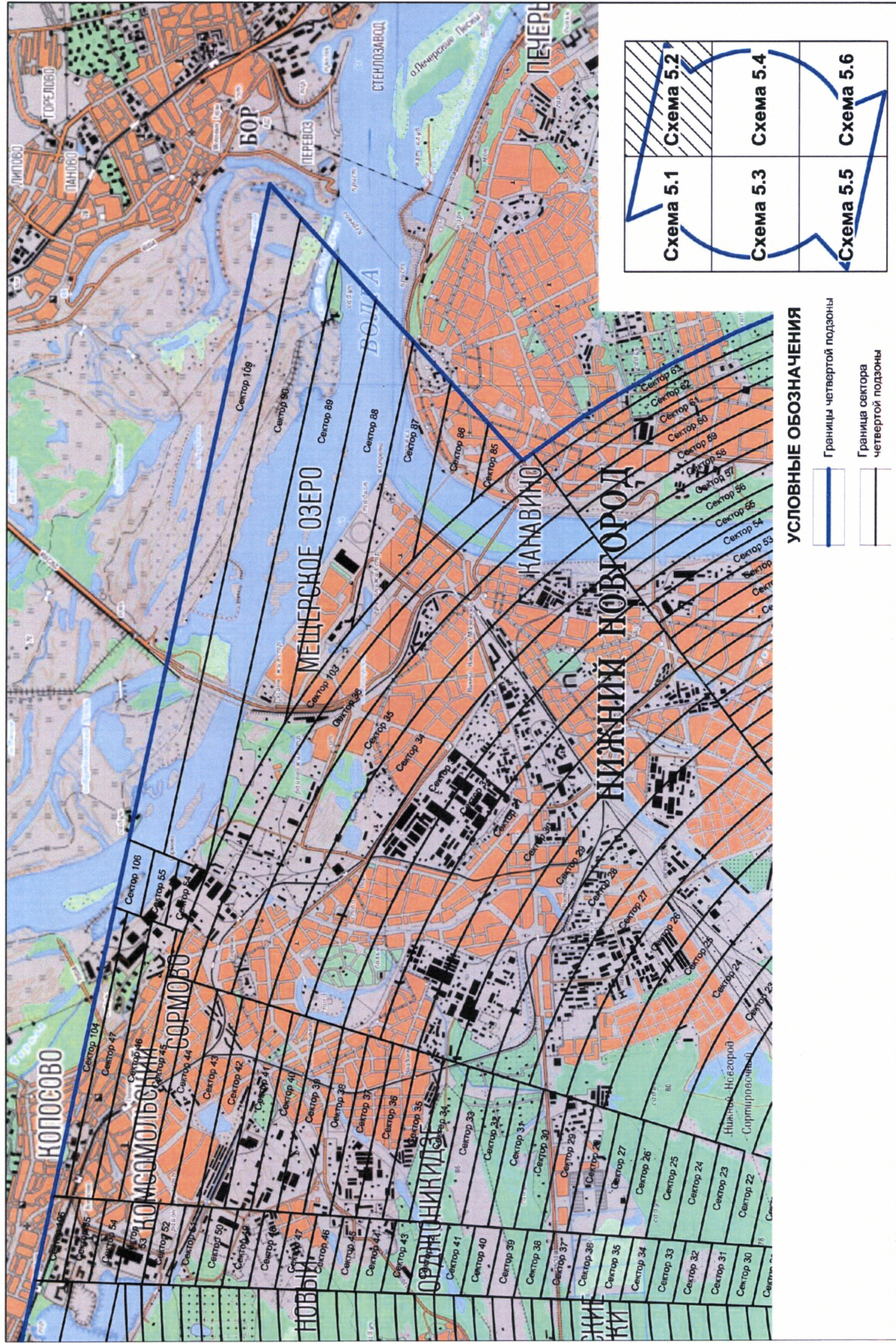


Схема 5.3

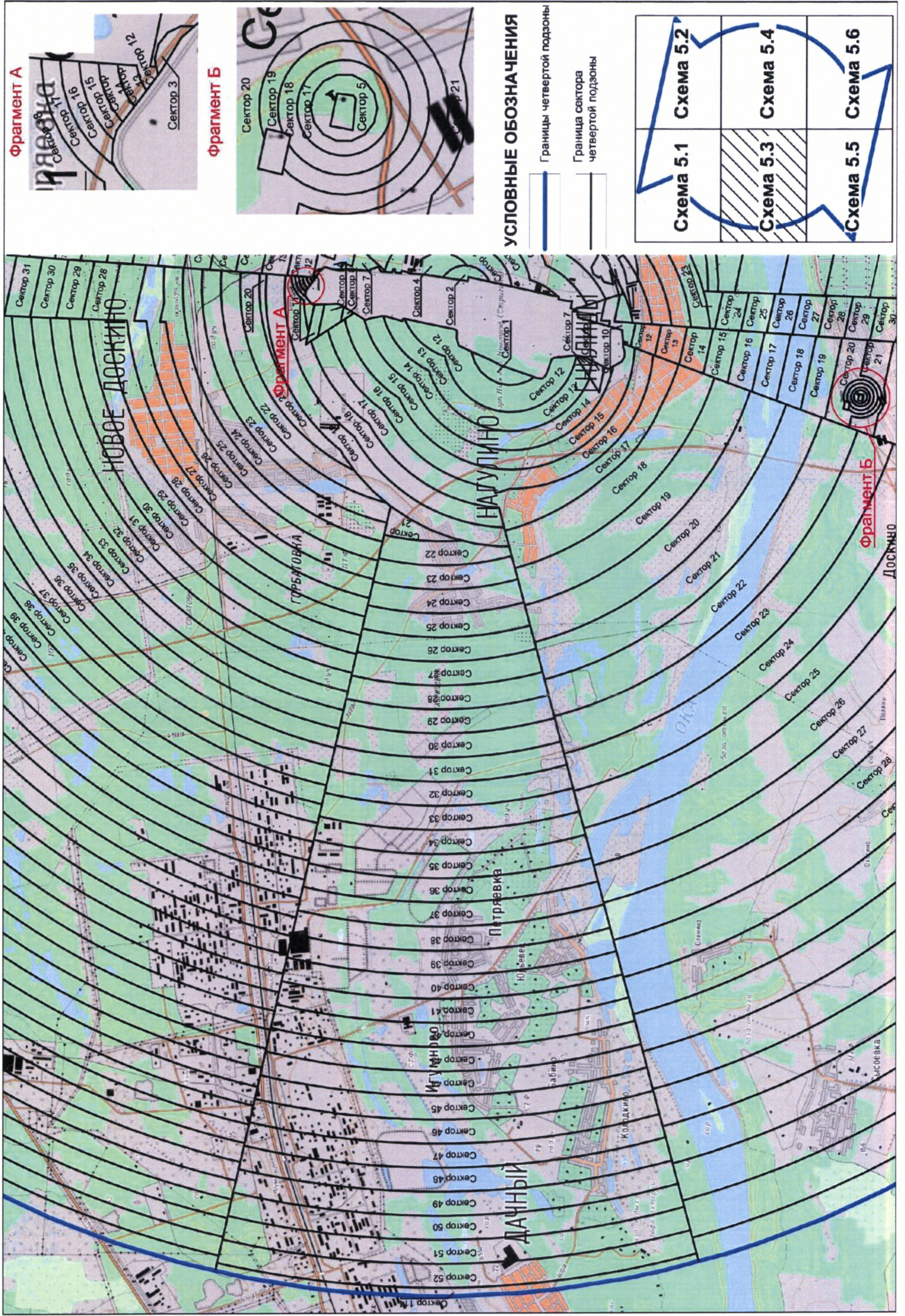


Схема 5.4

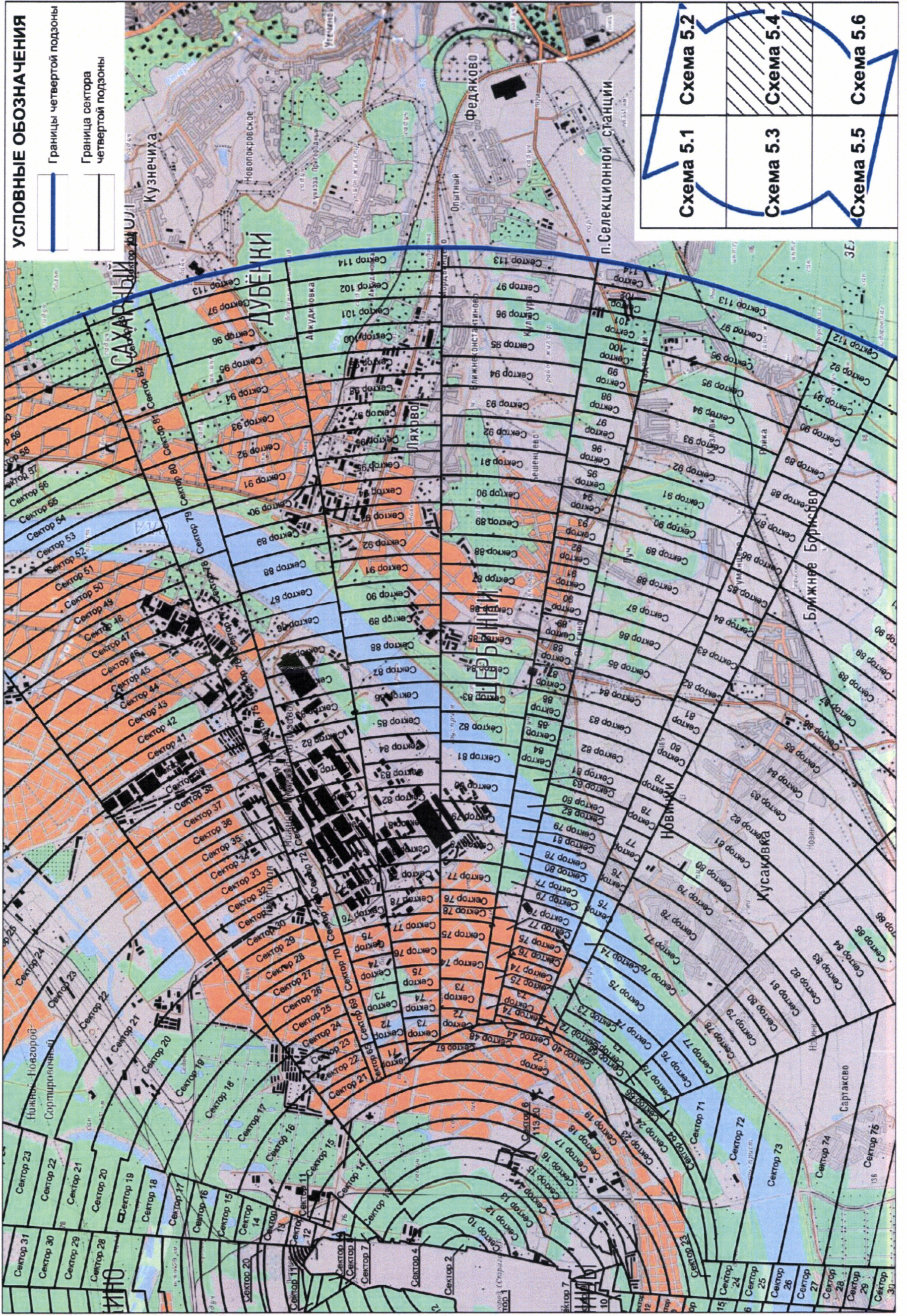


Схема 5.5

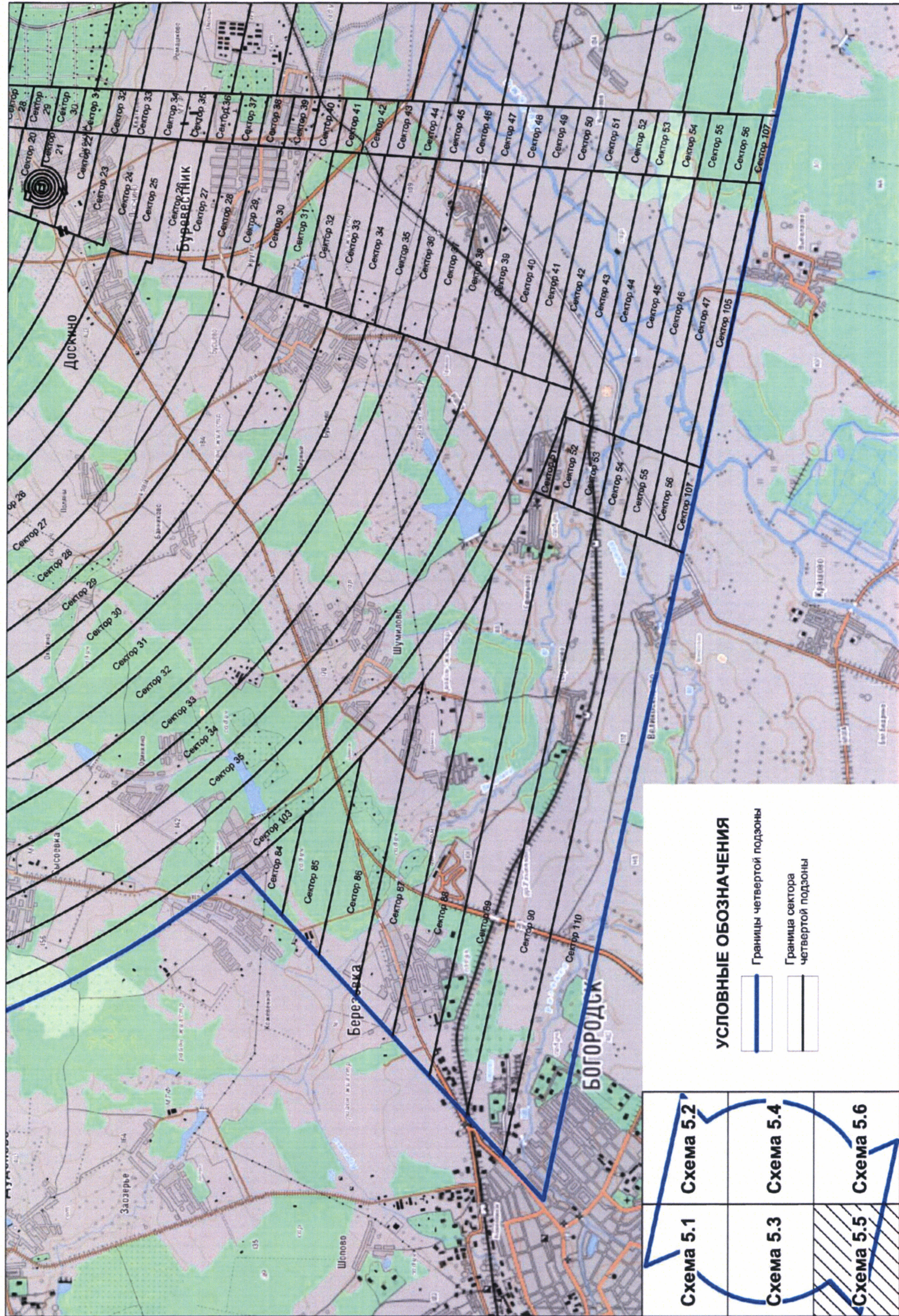
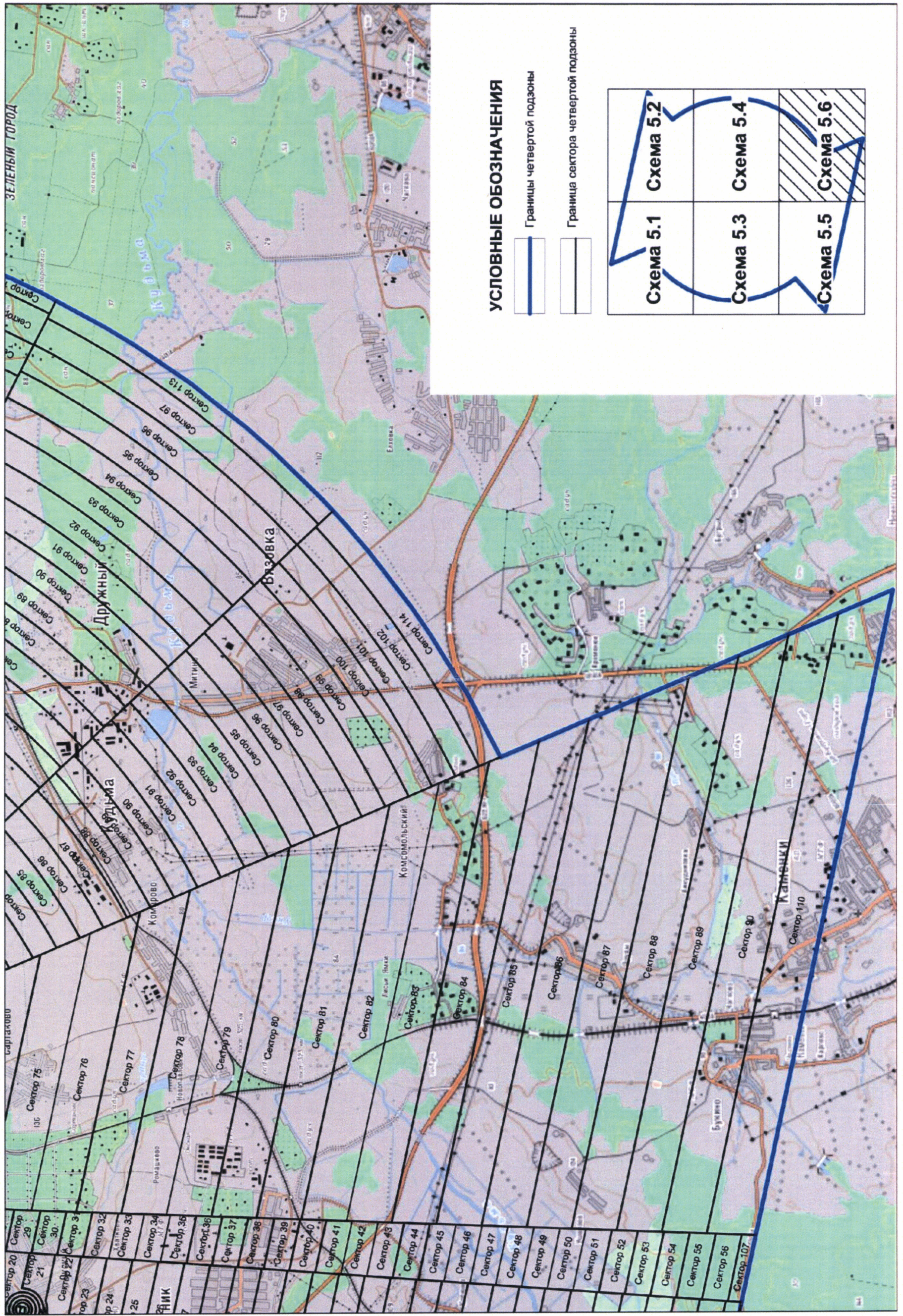


Схема 5.6



9. Описание границ пятой подзоны:

9.1. Пятая подзона приаэродромной территории аэродрома гражданской авиации Нижний Новгород (Стригино) выделена по границам, установленным исходя из требований безопасности полетов и промышленной безопасности опасных производственных объектов с учетом максимального радиуса зон поражения в случаях происшествий техногенного характера на опасных производственных объектах.

9.2. Перечень координат характерных точек границ пятой подзоны приаэродромной территории аэродрома гражданской авиации Нижний Новгород (Стригино) приведен в таблице 6.1.

Таблица 6.1

Обозначение характерных точек границ	Координаты МСК-52 зона 2	
	X	Y
Контур 1		
1	489772,16	2191498,28
2	489958,40	2191568,60
3	490010,86	2191325,36
4	518387,91	2202048,83
5	518324,67	2202342,09
6	518127,28	2202329,53
7	518088,98	2202507,15
8	487814,05	2200589,81
1	489772,16	2191498,28
Контур 2		
9	521130,84	2202640,39
10	551405,27	2204566,14
11	549444,64	2213657,12
12	549444,27	2213656,98
13	549401,77	2213854,41
14	521021,69	2203138,90
15	521084,93	2202845,65
16	521086,55	2202845,75
9	521130,84	2202640,39

9.3. Муниципальные образования, в границах территории которых полностью или частично расположена пятая подзона приаэродромной территории аэродрома гражданской авиации Нижний Новгород (Стригино), приведены в таблице 6.2.

Таблица 6.2

№ п/п	Муниципальное образование
1	Городской округ «город Нижний Новгород»
2	Богородский муниципальный округ
3	Балахнинский муниципальный округ
4	Городской округ «город Бор»
5	Городецкий муниципальный округ

9.4. Перечень кадастровых кварталов, в границах территорий которых полностью или частично расположена пятая подзона приаэродромной территории аэродрома гражданской авиации Нижний Новгород (Стригино), приведен в таблице 6.3.

Таблица 6.3

№ строки	Номера кадастровых кварталов				
	1	2	3	4	5
1	52:00:0000000	52:15:0000000	52:15:0140156	52:15:0150104	52:15:0150105
2	52:15:0150107	52:15:0150108	52:15:0150109	52:15:0150110	52:15:0150111
3	52:15:0150113	52:15:0150114	52:15:0150115	52:15:0150116	52:15:0150117
4	52:15:0150119	52:15:0150123	52:15:0150124	52:15:0150125	52:15:0150126
5	52:15:0150128	52:15:0150129	52:15:0150130	52:15:0150131	52:15:0150132
6	52:15:0150134	52:15:0150135	52:15:0150138	52:15:0150139	52:15:0150140
7	52:15:0150142	52:15:0150143	52:15:0150144	52:15:0150145	52:15:0150146
8	52:15:0150201	52:15:0150301	52:15:0150401	52:15:0150501	52:15:0150601
9	52:17:0060501	52:17:0060505	52:18:0000000	52:18:0010001	52:18:0010002
10	52:18:0010004	52:18:0010005	52:18:0010006	52:18:0010007	52:18:0010009
11	52:18:0010037	52:18:0010038	52:18:0010039	52:18:0010040	52:18:0010041
12	52:18:0010043	52:18:0010044	52:18:0010045	52:18:0010046	52:18:0010047
13	52:18:0010049	52:18:0010050	52:18:0010052	52:18:0010053	52:18:0010054
14	52:18:0010056	52:18:0010057	52:18:0010058	52:18:0010059	52:18:0010060
15	52:18:0010062	52:18:0010063	52:18:0010064	52:18:0010065	52:18:0010066
16	52:18:0010069	52:18:0010073	52:18:0010074	52:18:0010075	52:18:0010076
17	52:18:0010079	52:18:0010083	52:18:0010084	52:18:0010085	52:18:0010086
18	52:18:0010088	52:18:0010089	52:18:0010090	52:18:0010091	52:18:0010094
19	52:18:0010106	52:18:0010107	52:18:0010108	52:18:0010109	52:18:0010111
20	52:18:0010113	52:18:0010114	52:18:0010118	52:18:0010119	52:18:0010120

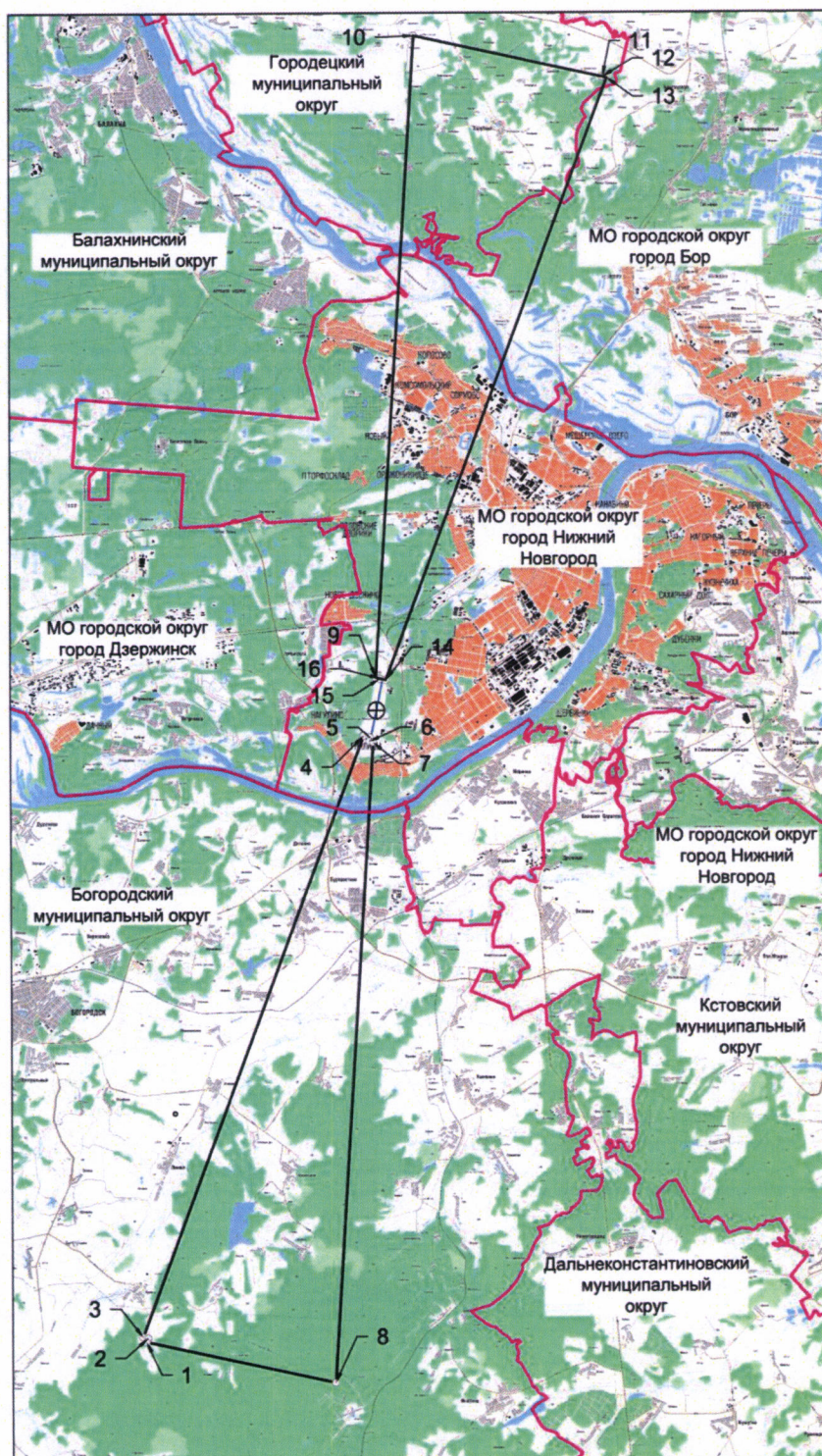
№ строки	Номера кадастровых кварталов				
	1	2	3	4	5
21	52:18:0010122	52:18:0010123	52:18:0010124	52:18:0010125	52:18:0010126
22	52:18:0010128	52:18:0010129	52:18:0010132	52:18:0010134	52:18:0010144
23	52:18:0010146	52:18:0010147	52:18:0010148	52:18:0010149	52:18:0010150
24	52:18:0010152	52:18:0010153	52:18:0010154	52:18:0010155	52:18:0010156
25	52:18:0010158	52:18:0010159	52:18:0010160	52:18:0010161	52:18:0010162
26	52:18:0010164	52:18:0010165	52:18:0010166	52:18:0010167	52:18:0010168
27	52:18:0010170	52:18:0010171	52:18:0010172	52:18:0010173	52:18:0010174
28	52:18:0010176	52:18:0010177	52:18:0010178	52:18:0010179	52:18:0010180
29	52:18:0010182	52:18:0010183	52:18:0010184	52:18:0010185	52:18:0010186
30	52:18:0010188	52:18:0010189	52:18:0010190	52:18:0010191	52:18:0010192
31	52:18:0010194	52:18:0010195	52:18:0010196	52:18:0010197	52:18:0010198
32	52:18:0010200	52:18:0010201	52:18:0010202	52:18:0010203	52:18:0010204
33	52:18:0010206	52:18:0010207	52:18:0010208	52:18:0010209	52:18:0010210
34	52:18:0010212	52:18:0010213	52:18:0010214	52:18:0010215	52:18:0010216
35	52:18:0010218	52:18:0010219	52:18:0010220	52:18:0010221	52:18:0010222
36	52:18:0010224	52:18:0010225	52:18:0010226	52:18:0010227	52:18:0010228
37	52:18:0010230	52:18:0010231	52:18:0010233	52:18:0010234	52:18:0010235
38	52:18:0010237	52:18:0010238	52:18:0010239	52:18:0010240	52:18:0010241
39	52:18:0010243	52:18:0010244	52:18:0010245	52:18:0010246	52:18:0010247
40	52:18:0010249	52:18:0010250	52:18:0010251	52:18:0010252	52:18:0010253
41	52:18:0010255	52:18:0010256	52:18:0010257	52:18:0010258	52:18:0010259
42	52:18:0010262	52:18:0010264	52:18:0010266	52:18:0010267	52:18:0010268
43	52:18:0010270	52:18:0010271	52:18:0010273	52:18:0010274	52:18:0010275
44	52:18:0010279	52:18:0010280	52:18:0010281	52:18:0010282	52:18:0010283
45	52:18:0010285	52:18:0010286	52:18:0010287	52:18:0010288	52:18:0010290
46	52:18:0010293	52:18:0010294	52:18:0010295	52:18:0010297	52:18:0010298
47	52:18:0010300	52:18:0010301	52:18:0010302	52:18:0010303	52:18:0010434
48	52:18:0010436	52:18:0010437	52:18:0010438	52:18:0010439	52:18:0010441
49	52:18:0010443	52:18:0010444	52:18:0010445	52:18:0010446	52:18:0010447
50	52:18:0010449	52:18:0010450	52:18:0010451	52:18:0010452	52:18:0010453
51	52:18:0010455	52:18:0010456	52:18:0010457	52:18:0010458	52:18:0010459
52	52:18:0010461	52:18:0010462	52:18:0010463	52:18:0010464	52:18:0010465
53	52:18:0010467	52:18:0010468	52:18:0010469	52:18:0010470	52:18:0010473
54	52:18:0010476	52:18:0010479	52:18:0010480	52:18:0010481	52:18:0010484
55	52:18:0010486	52:18:0010488	52:18:0010489	52:18:0010490	52:18:0010491
56	52:18:0010493	52:18:0010494	52:18:0010495	52:18:0010496	52:18:0010497
57	52:18:0010499	52:18:0010500	52:18:0010501	52:18:0010502	52:18:0010503
58	52:18:0010505	52:18:0010506	52:18:0010507	52:18:0010508	52:18:0010509
59	52:18:0010511	52:18:0010512	52:18:0010513	52:18:0010514	52:18:0010515
60	52:18:0010517	52:18:0010518	52:18:0010519	52:18:0010520	52:18:0010521
61	52:18:0010526	52:18:0010527	52:18:0010528	52:18:0010529	52:18:0010530
62	52:18:0010533	52:18:0010535	52:18:0010536	52:18:0010537	52:18:0010538

№ строки	Номера кадастровых кварталов				
	1	2	3	4	5
63	52:18:0010543	52:18:0010544	52:18:0010545	52:18:0010546	52:18:0010547
64	52:18:0010549	52:18:0010550	52:18:0010551	52:18:0010552	52:18:0010553
65	52:18:0010555	52:18:0010556	52:18:0010557	52:18:0010558	52:18:0010559
66	52:18:0010588	52:18:0010601	52:18:0010602	52:18:0010603	52:18:0010604
67	52:18:0010606	52:18:0010607	52:18:0010608	52:18:0010609	52:18:0010610
68	52:18:0010612	52:18:0010613	52:18:0010614	52:18:0010615	52:18:0010616
69	52:18:0010618	52:18:0010620	52:18:0010621	52:18:0010623	52:18:0010625
70	52:18:0010627	52:18:0010628	52:18:0010629	52:18:0010632	52:18:0010633
71	52:18:0010635	52:18:0010636	52:18:0010637	52:18:0020107	52:18:0020109
72	52:18:0020111	52:18:0020112	52:18:0020113	52:18:0020114	52:18:0020117
73	52:18:0020119	52:18:0020120	52:18:0020121	52:18:0020122	52:18:0020123
74	52:18:0020125	52:18:0020126	52:18:0020127	52:18:0020128	52:18:0020129
75	52:18:0020131	52:18:0020132	52:18:0020133	52:18:0020134	52:18:0020135
76	52:18:0020137	52:18:0020138	52:18:0020139	52:18:0020140	52:18:0020141
77	52:18:0020143	52:18:0020144	52:18:0020145	52:18:0020146	52:18:0020147
78	52:18:0020149	52:18:0020150	52:18:0020151	52:18:0020152	52:18:0020153
79	52:18:0020155	52:18:0020156	52:18:0020157	52:18:0020158	52:18:0020159
80	52:18:0020161	52:18:0020162	52:18:0020163	52:18:0020164	52:18:0020165
81	52:18:0020167	52:18:0020168	52:18:0020169	52:18:0020170	52:18:0020171
82	52:18:0020175	52:18:0020176	52:18:0020177	52:18:0020178	52:18:0020179
83	52:18:0020182	52:18:0020183	52:18:0020184	52:18:0020185	52:18:0020192
84	52:18:0020194	52:18:0020195	52:18:0030208	52:18:0030210	52:18:0030214
85	52:18:0030258	52:18:0030265	52:18:0030266	52:18:0030267	52:18:0030268
86	52:18:0030297	52:18:0030324	52:18:0030348	52:18:0030349	52:18:0030350
87	52:18:0030352	52:18:0030354	52:18:0030355	52:18:0030356	52:18:0030358
88	52:18:0030361	52:18:0040046	52:18:0040047	52:18:0040159	52:18:0040161
89	52:18:0040228	52:18:0040229	52:18:0040312	52:18:0040450	52:18:0040453
90	52:18:0040466	52:18:0040467	52:18:0040470	52:18:0040471	52:18:0040472
91	52:18:0040474	52:18:0040475	52:18:0040476	52:18:0040477	52:18:0040479
92	52:18:0040482	52:18:0040483	52:18:0040484	52:18:0040485	52:18:0040486
93	52:18:0040488	52:18:0040489	52:18:0040490	52:18:0040491	52:18:0040492
94	52:18:0040496	52:18:0040497	52:18:0040499	52:18:0040500	52:18:0040501
95	52:18:0040503	52:18:0040504	52:18:0040507	52:18:0040508	52:18:0040509
96	52:18:0040511	52:18:0040513	52:18:0040514	52:18:0040515	52:18:0040517
97	52:18:0040531	52:18:0040533	52:18:0040594	52:18:0040708	52:18:0040709
98	52:18:0040711	52:18:0040712	52:18:0040713	52:18:0040714	52:18:0040715
99	52:18:0040719	52:20:0000000	52:20:0600024	52:20:0600025	52:20:0600026
100	52:20:0600071	52:20:1100028	52:20:1100075	52:24:0000000	52:24:0030001
101	52:24:0030302	52:24:0030303	52:24:0030304	52:24:0030701	52:24:0030901
102	52:24:0031002	52:24:0031003	52:24:0031004	52:24:0031005	52:24:0031007
103	52:24:0031102	52:24:0031104	52:24:0031401	52:24:0080003	52:24:0090001
104	52:24:0090003	52:24:0090004	52:24:0090501	52:24:0090601	52:24:0090602

№ строки	Номера кадастровых кварталов				
	1	2	3	4	5
105	52:24:0090902	52:24:0090903	52:24:0090904	52:24:0091002	52:24:0091003
106	52:24:0110001	52:24:0140504	52:24:0140505	52:24:0140606	52:24:0140607
107	52:15:0150106	52:18:0010145	52:18:0010276	52:18:0010554	52:18:0030271
108	52:15:0150112	52:18:0010151	52:18:0010284	52:18:0010560	52:18:0030351
109	52:15:0150118	52:18:0010157	52:18:0010291	52:18:0010605	52:18:0030359
110	52:15:0150127	52:18:0010163	52:18:0010299	52:18:0010611	52:18:0040162
111	52:15:0150133	52:18:0010169	52:18:0010435	52:18:0010617	52:18:0040462
112	52:15:0150141	52:18:0010175	52:18:0010442	52:18:0010626	52:18:0040473
113	52:15:0150147	52:18:0010181	52:18:0010448	52:18:0010634	52:18:0040480
114	52:17:0000000	52:18:0010187	52:18:0010454	52:18:0020110	52:18:0040487
115	52:18:0010003	52:18:0010193	52:18:0010460	52:18:0020118	52:18:0040495
116	52:18:0010036	52:18:0010199	52:18:0010466	52:18:0020124	52:18:0040502
117	52:18:0010042	52:18:0010205	52:18:0010475	52:18:0020130	52:18:0040510
118	52:18:0010048	52:18:0010211	52:18:0010485	52:18:0020136	52:18:0040522
119	52:18:0010055	52:18:0010217	52:18:0010492	52:18:0020142	52:18:0040710
120	52:18:0010061	52:18:0010223	52:18:0010498	52:18:0020148	52:18:0040716
121	52:18:0010067	52:18:0010229	52:18:0010504	52:18:0020154	52:20:0600070
122	52:18:0010077	52:18:0010236	52:18:0010510	52:18:0020160	52:24:0030301
123	52:18:0010087	52:18:0010242	52:18:0010516	52:18:0020166	52:24:0031001
124	52:18:0010101	52:18:0010248	52:18:0010525	52:18:0020172	52:24:0031101
125	52:18:0010112	52:18:0010254	52:18:0010531	52:18:0020180	52:24:0090002
126	52:18:0010121	52:18:0010261	52:18:0010539	52:18:0020193	52:24:0090901
127	52:18:0010127	52:18:0010269	52:18:0010548	52:18:0030256	52:24:0091004

9.5. Графическое изображение границ пятой подзоны приаэродромной территории аэродрома гражданской авиации Нижний Новгород (Стригино) приведено на схеме 6.

Схема 6

**УСЛОВНЫЕ ОБОЗНАЧЕНИЯ:**

- границы муниципальных образований
- \oplus контрольная точка аэродрома
- взлетно-посадочная полоса
- границы пятой подзоны
- 1** характерная точка границы пятой подзоны и ее номер

10. Описание границ шестой подзоны:

10.1. Шестая подзона приаэродромной территории аэродрома гражданской авиации Нижний Новгород (Стригино) выделена по границам, установленным на удалении 15 км от КТА.

10.2. Перечень координат характерных точек границ шестой подзоны приаэродромной территории аэродрома гражданской авиации Нижний Новгород (Стригино) приведен в таблице 7.1.

Таблица 7.1

Обозначение характерных точек границ	Координаты МСК-52 зона 2		Обозначение характерных точек границ	Координаты МСК-52 зона 2	
	X	Y		X	Y
1	530369,83	2191985,42	29	532989,48	2195498,77
2	530480,54	2192096,86	30	533063,25	2195637,45
3	530590,06	2192209,45	31	533135,56	2195776,90
4	530698,41	2192323,19	32	533206,41	2195917,09
5	530805,55	2192438,05	33	533275,78	2196058,02
6	530911,49	2192554,03	34	533343,67	2196199,67
7	531016,21	2192671,11	35	533410,08	2196342,02
8	531119,69	2192789,28	36	533474,99	2196485,06
9	531221,93	2192908,53	37	533538,41	2196628,77
10	531322,92	2193028,85	38	533600,31	2196773,14
11	531422,64	2193150,21	39	533660,70	2196918,15
12	531521,09	2193272,61	40	533719,56	2197063,78
13	531618,25	2193396,04	41	533776,90	2197210,02
14	531714,11	2193520,47	42	533832,70	2197356,85
15	531808,66	2193645,91	43	533886,97	2197504,26
16	531901,90	2193772,33	44	533939,68	2197652,23
17	531993,80	2193899,71	45	533990,85	2197800,74
18	532084,37	2194028,05	46	534040,45	2197949,78
19	532173,58	2194157,34	47	534088,49	2198099,33
20	532261,44	2194287,55	48	534134,97	2198249,38
21	532347,93	2194418,67	49	534179,87	2198399,91
22	532433,04	2194550,69	50	534223,19	2198550,89
23	532516,77	2194683,60	51	534264,93	2198702,32
24	532599,10	2194817,37	52	534305,08	2198854,19
25	532680,02	2194952,00	53	534343,63	2199006,46
26	532759,53	2195087,47	54	534380,59	2199159,13
27	532837,62	2195223,77	55	534415,95	2199312,17
28	532914,27	2195360,87	56	534449,71	2199465,58

Обозначение характерных точек границ	Координаты МСК-52 зона 2	
	X	Y
57	534481,85	2199619,34
58	534512,39	2199773,42
59	534541,31	2199927,81
60	534568,61	2200082,50
61	534594,29	2200237,47
62	534618,35	2200392,69
63	534640,77	2200548,16
64	534661,57	2200703,86
65	534680,74	2200859,76
66	534698,28	2201015,86
67	534714,18	2201172,13
68	534728,44	2201328,56
69	534741,06	2201485,13
70	534752,04	2201641,83
71	534761,38	2201798,63
72	534769,08	2201955,52
73	534775,14	2202112,48
74	534779,55	2202269,50
75	534782,31	2202426,55
76	534783,44	2202583,63
77	534782,91	2202740,71
78	534780,74	2202897,77
79	534776,93	2203054,80
80	534771,48	2203211,79
81	534764,38	2203368,71
82	534755,63	2203525,54
83	534745,25	2203682,28
84	534733,22	2203838,89
85	534719,56	2203995,38
86	534704,25	2204151,71
87	534687,31	2204307,87
88	534668,74	2204463,85
89	534648,53	2204619,62
90	534626,70	2204775,18
91	534603,23	2204930,49
92	534578,14	2205085,56
93	534551,43	2205240,35
94	534523,10	2205394,85
95	534493,15	2205549,05
96	534461,59	2205702,92

Обозначение характерных точек границ	Координаты МСК-52 зона 2	
	X	Y
97	534428,42	2205856,46
98	534393,65	2206009,64
99	534357,27	2206162,45
100	534319,29	2206314,87
101	534279,72	2206466,88
102	534238,56	2206618,47
103	534195,82	2206769,62
104	534151,49	2206920,32
105	534105,59	2207070,54
106	534058,12	2207220,27
107	534009,08	2207369,50
108	533958,48	2207518,21
109	533906,33	2207666,38
110	533852,63	2207813,99
111	533797,39	2207961,04
112	533740,61	2208107,49
113	533682,30	2208253,35
114	533622,46	2208398,59
115	533561,11	2208543,19
116	533498,25	2208687,14
117	533433,88	2208830,42
118	533368,01	2208973,03
119	533300,66	2209114,93
120	533231,82	2209256,13
121	533161,51	2209396,59
122	533089,74	2209536,31
123	533016,50	2209675,27
124	532941,81	2209813,46
125	532865,68	2209950,85
126	532788,11	2210087,44
127	532709,12	2210223,22
128	532628,71	2210358,15
129	532546,89	2210492,24
130	532463,67	2210625,47
131	532379,07	2210757,81
132	532293,08	2210889,26
133	532205,72	2211019,81
134	532116,99	2211149,43
135	532026,92	2211278,12
136	531935,50	2211405,85

Обозначение характерных точек границ	Координаты МСК-52 зона 2	
	X	Y
137	531842,75	2211532,62
138	531748,67	2211658,42
139	531653,29	2211783,22
140	531556,60	2211907,01
141	531458,62	2212029,79
142	531359,36	2212151,53
143	531258,83	2212272,23
144	531157,05	2212391,87
145	531054,01	2212510,43
146	530949,74	2212627,91
147	530844,25	2212744,29
148	530737,54	2212859,56
149	530629,63	2212973,71
150	530520,53	2213086,72
151	530410,26	2213198,58
152	530298,82	2213309,28
153	530186,22	2213418,81
154	530072,49	2213527,16
155	529957,62	2213634,30
156	529841,65	2213740,24
157	529724,56	2213844,96
158	529606,39	2213948,44
159	529487,14	2214050,68
160	529366,83	2214151,67
161	529245,47	2214251,39
162	529123,06	2214349,84
163	528999,64	2214447,00
164	528875,20	2214542,86
165	528749,77	2214637,41
166	528623,35	2214730,64
167	528495,96	2214822,55
168	528367,62	2214913,12
169	528238,34	2215002,33
170	528108,13	2215090,19
171	527977,01	2215176,68
172	527844,98	2215261,79
173	527712,08	2215345,52
174	527578,30	2215427,85
175	527443,67	2215508,77
176	527308,20	2215588,28

Обозначение характерных точек границ	Координаты МСК-52 зона 2	
	X	Y
177	527171,91	2215666,36
178	527034,80	2215743,02
179	526896,90	2215818,23
180	526758,22	2215892,00
181	526618,78	2215964,31
182	526478,58	2216035,16
183	526337,65	2216104,53
184	526196,00	2216172,42
185	526053,65	2216238,83
186	525910,61	2216303,74
187	525766,90	2216367,15
188	525622,54	2216429,06
189	525477,53	2216489,45
190	525331,90	2216548,31
191	525185,66	2216605,65
192	525038,82	2216661,45
193	524891,42	2216715,72
194	524743,45	2216768,43
195	524594,93	2216819,60
196	524445,89	2216869,20
197	524296,34	2216917,24
198	524146,30	2216963,72
199	523995,77	2217008,62
200	523844,78	2217051,94
201	523693,35	2217093,68
202	523541,49	2217133,82
203	523389,22	2217172,38
204	523236,55	2217209,34
205	523083,50	2217244,70
206	522930,09	2217278,46
207	522776,34	2217310,60
208	522622,25	2217341,14
209	522467,86	2217370,06
210	522313,17	2217397,36
211	522158,21	2217423,04
212	522002,98	2217447,09
213	521847,51	2217469,52
214	521691,82	2217490,32
215	521535,91	2217509,49
216	521379,81	2217527,03

Обозначение характерных точек границ	Координаты МСК-52 зона 2	
	X	Y
217	521223,54	2217542,92
218	521067,11	2217557,19
219	520910,54	2217569,81
220	520753,85	2217580,79
221	520597,04	2217590,13
222	520440,15	2217597,83
223	520283,19	2217603,89
224	520126,18	2217608,30
225	519969,12	2217611,06
226	519812,05	2217612,18
227	519654,97	2217611,66
228	519497,90	2217609,49
229	519340,87	2217605,68
230	519183,89	2217600,22
231	519026,97	2217593,12
232	518870,13	2217584,38
233	518713,40	2217574,00
234	518556,78	2217561,97
235	518400,30	2217548,30
236	518243,97	2217533,00
237	518087,80	2217516,06
238	517931,83	2217497,49
239	517776,05	2217477,28
240	517620,50	2217455,45
241	517465,18	2217431,98
242	517310,12	2217406,89
243	517155,33	2217380,18
244	517000,83	2217351,85
245	516846,63	2217321,90
246	516692,75	2217290,34
247	516539,22	2217257,17
248	516386,03	2217222,40
249	516233,23	2217186,02
250	516080,81	2217148,04
251	515928,79	2217108,47
252	515777,20	2217067,31
253	515626,05	2217024,57
254	515475,36	2216980,24
255	515325,13	2216934,34
256	515175,40	2216886,87

Обозначение характерных точек границ	Координаты МСК-52 зона 2	
	X	Y
257	515026,17	2216837,83
258	514877,47	2216787,23
259	514729,30	2216735,08
260	514581,68	2216681,38
261	514434,64	2216626,14
262	514288,18	2216569,36
263	514142,33	2216511,05
264	513997,09	2216451,21
265	513852,49	2216389,86
266	513708,54	2216326,99
267	513565,25	2216262,63
268	513422,65	2216196,76
269	513280,74	2216129,41
270	513139,55	2216060,57
271	512999,09	2215990,26
272	512859,37	2215918,48
273	512720,40	2215845,25
274	512582,22	2215770,56
275	512444,82	2215694,43
276	512308,23	2215616,86
277	512172,46	2215537,87
278	512037,52	2215457,46
279	511903,43	2215375,64
280	511770,21	2215292,42
281	511637,86	2215207,81
282	511506,41	2215121,83
283	511375,87	2215034,46
284	511246,25	2214945,74
285	511117,56	2214855,66
286	510989,82	2214764,25
287	510863,05	2214671,49
288	510737,26	2214577,42
289	510612,46	2214482,03
290	510488,66	2214385,35
291	510365,89	2214287,37
292	510244,14	2214188,11
293	510123,45	2214087,58
294	510003,81	2213985,79
295	509885,24	2213882,76
296	509767,76	2213778,49

Обозначение характерных точек границ	Координаты МСК-52 зона 2	
	X	Y
297	509651,38	2213673,00
298	509536,11	2213566,29
299	509421,96	2213458,38
300	509308,95	2213349,28
301	509197,09	2213239,01
302	509086,39	2213127,56
303	508976,86	2213014,97
304	508868,52	2212901,24
305	508761,37	2212786,37
306	508655,44	2212670,39
307	508550,72	2212553,31
308	508447,23	2212435,14
309	508344,99	2212315,89
310	508244,01	2212195,58
311	508144,28	2212074,21
312	508045,84	2211951,81
313	507948,68	2211828,39
314	507852,82	2211703,95
315	507758,26	2211578,52
316	507665,03	2211452,10
317	507573,13	2211324,71
318	507482,56	2211196,37
319	507393,34	2211067,09
320	507305,48	2210936,88
321	507218,99	2210805,75
322	507133,88	2210673,73
323	507050,16	2210540,83
324	506967,83	2210407,05
325	506886,91	2210272,42
326	506807,40	2210136,95
327	506729,31	2210000,66
328	506652,66	2209863,55
329	506577,44	2209725,65
330	506503,68	2209586,97
331	506431,37	2209447,52
332	506360,52	2209307,33
333	506291,15	2209166,40
334	506223,25	2209024,75
335	506156,84	2208882,40
336	506091,93	2208739,36

Обозначение характерных точек границ	Координаты МСК-52 зона 2	
	X	Y
337	506028,52	2208595,65
338	505966,62	2208451,28
339	505906,23	2208306,28
340	505847,36	2208160,65
341	505790,03	2208014,41
342	505734,22	2207867,57
343	505679,96	2207720,16
344	505627,24	2207572,20
345	505576,08	2207423,68
346	505526,47	2207274,64
347	505478,43	2207125,09
348	505431,96	2206975,04
349	505387,06	2206824,52
350	505343,74	2206673,53
351	505302,00	2206522,10
352	505261,85	2206370,24
353	505223,29	2206217,97
354	505186,33	2206065,30
355	505150,97	2205912,25
356	505117,22	2205758,84
357	505085,07	2205605,09
358	505054,54	2205451,00
359	505025,62	2205296,61
360	504998,32	2205141,92
361	504972,64	2204986,96
362	504948,58	2204831,73
363	504926,15	2204676,26
364	504905,35	2204520,56
365	504886,18	2204364,66
366	504868,65	2204208,56
367	504852,75	2204052,29
368	504838,49	2203895,86
369	504825,87	2203739,29
370	504814,88	2203582,59
371	504805,54	2203425,79
372	504797,85	2203268,90
373	504791,79	2203111,94
374	504787,38	2202954,92
375	504784,61	2202797,87
376	504783,49	2202640,79

Обозначение характерных точек границ	Координаты МСК-52 зона 2	
	X	Y
377	504784,01	2202483,72
378	504786,18	2202326,65
379	504789,99	2202169,62
380	504795,45	2202012,64
381	504802,55	2201855,72
382	504811,29	2201698,88
383	504821,68	2201542,15
384	504833,71	2201385,53
385	504847,37	2201229,05
386	504862,67	2201072,71
387	504879,61	2200916,55
388	504898,19	2200760,57
389	504918,39	2200604,80
390	504940,23	2200449,25
391	504963,69	2200293,93
392	504988,78	2200138,87
393	505015,49	2199984,08
394	505043,83	2199829,57
395	505073,77	2199675,38
396	505105,33	2199521,50
397	505138,50	2199367,96
398	505173,28	2199214,78
399	505209,66	2199061,97
400	505247,63	2198909,56
401	505287,20	2198757,54
402	505328,36	2198605,95
403	505371,11	2198454,80
404	505415,44	2198304,11
405	505461,34	2198153,88
406	505508,81	2198004,15
407	505557,85	2197854,92
408	505608,44	2197706,21
409	505660,60	2197558,05
410	505714,30	2197410,43
411	505769,54	2197263,39
412	505826,32	2197116,93
413	505884,63	2196971,07
414	505944,46	2196825,84
415	506005,82	2196681,24
416	506068,68	2196537,29

Обозначение характерных точек границ	Координаты МСК-52 зона 2	
	X	Y
417	506133,05	2196394,00
418	506198,91	2196251,40
419	506266,27	2196109,49
420	506335,10	2195968,30
421	506405,41	2195827,83
422	506477,19	2195688,11
423	506550,43	2195549,15
424	506625,12	2195410,97
425	506701,25	2195273,57
426	506778,81	2195136,98
427	506857,81	2195001,21
428	506938,22	2194866,27
429	507020,03	2194732,18
430	507103,25	2194598,96
431	507187,86	2194466,61
432	507273,85	2194335,16
433	507361,21	2194204,62
434	507449,93	2194074,99
435	507540,01	2193946,31
436	507631,43	2193818,57
437	507724,18	2193691,80
438	507818,26	2193566,01
439	507913,64	2193441,21
440	508010,33	2193317,41
441	508108,31	2193194,64
442	508207,57	2193072,89
443	508308,09	2192952,20
444	508409,88	2192832,56
445	508512,92	2192713,99
446	508617,19	2192596,51
447	508722,68	2192480,13
448	508829,39	2192364,86
449	508937,30	2192250,71
450	509046,39	2192137,70
451	509156,67	2192025,84
452	509268,11	2191915,14
453	509380,70	2191805,61
454	509494,44	2191697,27
455	509609,30	2191590,12
456	509725,28	2191484,19

Обозначение характерных точек границ	Координаты МСК-52 зона 2	
	X	Y
457	509842,36	2191379,47
458	509960,53	2191275,98
459	510079,78	2191173,74
460	510200,10	2191072,75
461	510321,46	2190973,03
462	510443,86	2190874,59
463	510567,29	2190777,43
464	510691,73	2190681,57
465	510817,16	2190587,01
466	510943,58	2190493,78
467	511070,96	2190401,87
468	511199,30	2190311,31
469	511328,59	2190222,09
470	511458,80	2190134,23
471	511589,92	2190047,74
472	511721,94	2189962,63
473	511854,85	2189878,91
474	511988,62	2189796,58
475	512123,25	2189715,65
476	512258,72	2189636,15
477	512395,02	2189558,06
478	512532,12	2189481,41
479	512670,02	2189406,19
480	512808,71	2189332,42
481	512948,15	2189260,11
482	513088,35	2189189,27
483	513229,28	2189119,90
484	513370,92	2189052,00
485	513513,27	2188985,59
486	513656,31	2188920,68
487	513800,02	2188857,27
488	513944,39	2188795,37
489	514089,40	2188734,98
490	514235,03	2188676,11
491	514381,27	2188618,77
492	514528,10	2188562,97
493	514675,51	2188508,71
494	514823,48	2188455,99
495	514971,99	2188404,83
496	515121,03	2188355,22

Обозначение характерных точек границ	Координаты МСК-52 зона 2	
	X	Y
497	515270,58	2188307,18
498	515420,63	2188260,71
499	515571,16	2188215,81
500	515722,14	2188172,49
501	515873,58	2188130,75
502	516025,44	2188090,60
503	516177,71	2188052,04
504	516330,38	2188015,08
505	516483,43	2187979,72
506	516636,84	2187945,97
507	516790,59	2187913,82
508	516944,67	2187883,29
509	517099,07	2187854,37
510	517253,75	2187827,06
511	517408,72	2187801,39
512	517563,95	2187777,33
513	517719,42	2187754,90
514	517875,11	2187734,10
515	518031,02	2187714,93
516	518187,11	2187697,40
517	518343,39	2187681,50
518	518499,82	2187667,24
519	518656,39	2187654,62
520	518813,08	2187643,63
521	518969,88	2187634,29
522	519126,77	2187626,59
523	519283,73	2187620,54
524	519440,75	2187616,13
525	519597,81	2187613,36
526	519754,88	2187612,24
527	519911,96	2187612,76
528	520069,02	2187614,93
529	520226,06	2187618,74
530	520383,04	2187624,20
531	520539,96	2187631,30
532	520696,79	2187640,04
533	520853,53	2187650,43
534	521010,15	2187662,45
535	521166,63	2187676,12
536	521322,96	2187691,42

Обозначение характерных точек границ	Координаты МСК-52 зона 2	
	X	Y
537	521479,12	2187708,36
538	521635,10	2187726,94
539	521790,87	2187747,14
540	521946,43	2187768,98
541	522101,75	2187792,44
542	522256,81	2187817,53
543	522411,60	2187844,24
544	522566,10	2187872,57
545	522720,30	2187902,52
546	522874,17	2187934,08
547	523027,71	2187967,25
548	523180,89	2188002,03
549	523333,70	2188038,41
550	523486,12	2188076,38
551	523638,13	2188115,95
552	523789,72	2188157,11
553	523940,87	2188199,86
554	524091,57	2188244,18
555	524241,79	2188290,09
556	524391,53	2188337,56
557	524540,75	2188386,59
558	524689,46	2188437,19
559	524837,63	2188489,34
560	524985,24	2188543,04
561	525132,29	2188598,29
562	525278,75	2188655,07
563	525424,60	2188713,38
564	525569,84	2188773,21
565	525714,44	2188834,57
566	525858,39	2188897,43
567	526001,68	2188961,80
568	526144,28	2189027,66
569	526286,18	2189095,01

Обозначение характерных точек границ	Координаты МСК-52 зона 2	
	X	Y
570	526427,38	2189163,85
571	526567,84	2189234,16
572	526707,56	2189305,94
573	526846,52	2189379,18
574	526984,71	2189453,87
575	527122,10	2189530,00
576	527258,70	2189607,56
577	527394,47	2189686,56
578	527529,41	2189766,96
579	527663,49	2189848,78
580	527796,72	2189932,00
581	527929,06	2190016,61
582	528060,51	2190102,60
583	528191,06	2190189,96
584	528320,68	2190278,68
585	528449,37	2190368,76
586	528577,10	2190460,18
587	528703,87	2190552,93
588	528829,67	2190647,00
589	528954,47	2190742,39
590	529078,26	2190839,08
591	529201,04	2190937,06
592	529322,78	2191036,31
593	529443,48	2191136,84
594	529563,12	2191238,63
595	529681,68	2191341,66
596	529799,16	2191445,93
597	529915,54	2191551,43
598	530030,82	2191658,14
599	530144,96	2191766,04
600	530257,97	2191875,14
1	530369,83	2191985,42

10.3. Муниципальные образования, в границах территории которых полностью или частично расположена шестая подзона приаэродромной территории аэродрома гражданской авиации Нижний Новгород (Стригино), приведены в таблице 7.2.

Таблица 7.2

№ п/п	Муниципальное образование
1	Городской округ «город Нижний Новгород»
2	Богородский муниципальный округ
3	Балахнинский муниципальный округ
4	Городской округ «город Дзержинск»
5	Кстовский муниципальный округ

10.4. Перечень кадастровых кварталов, в границах территорий которых полностью или частично расположена шестая подзона приаэродромной территории аэродрома гражданской авиации Нижний Новгород (Стригино), приведен в таблице 7.3.

Таблица 7.3

№ строки	Номера кадастровых кварталов				
	1	2	3	4	5
1	52:00:0000000	52:17:0000000	52:17:0070203	52:17:0080201	52:17:0080203
2	52:17:0080205	52:17:0080206	52:17:0080207	52:17:0080303	52:17:0080401
3	52:17:0080403	52:17:0080404	52:17:0080405	52:17:0080406	52:17:0080407
4	52:17:0080409	52:17:0080410	52:17:0080411	52:17:0080412	52:17:0080413
5	52:18:0000000	52:18:0010009	52:18:0010010	52:18:0010011	52:18:0010012
6	52:18:0010014	52:18:0010017	52:18:0010018	52:18:0010019	52:18:0010021
7	52:18:0010023	52:18:0010024	52:18:0010025	52:18:0010026	52:18:0010027
8	52:18:0010029	52:18:0010030	52:18:0010031	52:18:0010032	52:18:0010033
9	52:18:0010035	52:18:0010036	52:18:0010037	52:18:0010038	52:18:0010039
10	52:18:0010041	52:18:0010042	52:18:0010043	52:18:0010044	52:18:0010045
11	52:18:0010047	52:18:0010048	52:18:0010049	52:18:0010050	52:18:0010052
12	52:18:0010054	52:18:0010055	52:18:0010056	52:18:0010057	52:18:0010058
13	52:18:0010060	52:18:0010061	52:18:0010062	52:18:0010063	52:18:0010064
14	52:18:0010066	52:18:0010067	52:18:0010068	52:18:0010069	52:18:0010070
15	52:18:0010074	52:18:0010075	52:18:0010076	52:18:0010077	52:18:0010079
16	52:18:0010084	52:18:0010085	52:18:0010086	52:18:0010087	52:18:0010088
17	52:18:0010091	52:18:0010094	52:18:0010095	52:18:0010098	52:18:0010101
18	52:18:0010106	52:18:0010107	52:18:0010108	52:18:0010109	52:18:0010111
19	52:18:0010119	52:18:0010129	52:18:0010132	52:18:0010134	52:18:0010146
20	52:18:0010148	52:18:0010149	52:18:0010150	52:18:0010151	52:18:0010152
21	52:18:0010157	52:18:0010158	52:18:0010159	52:18:0010160	52:18:0010163
22	52:18:0010165	52:18:0010433	52:18:0010434	52:18:0010435	52:18:0010436
23	52:18:0010473	52:18:0010474	52:18:0010484	52:18:0010485	52:18:0010493
24	52:18:0010495	52:18:0010497	52:18:0010498	52:18:0010499	52:18:0010500

№ строки	Номера кадастровых кварталов				
	1	2	3	4	5
25	52:18:0010502	52:18:0010503	52:18:0010504	52:18:0010505	52:18:0010506
26	52:18:0010508	52:18:0010509	52:18:0010510	52:18:0010511	52:18:0010512
27	52:18:0010514	52:18:0010515	52:18:0010516	52:18:0010517	52:18:0010518
28	52:18:0010520	52:18:0010521	52:18:0010523	52:18:0010524	52:18:0010525
29	52:18:0010527	52:18:0010528	52:18:0010529	52:18:0010530	52:18:0010531
30	52:18:0010535	52:18:0010536	52:18:0010537	52:18:0010538	52:18:0010539
31	52:18:0010544	52:18:0010545	52:18:0010546	52:18:0010547	52:18:0010548
32	52:18:0010550	52:18:0010551	52:18:0010552	52:18:0010553	52:18:0010554
33	52:18:0010556	52:18:0010557	52:18:0010558	52:18:0010559	52:18:0010560
34	52:18:0010578	52:18:0010579	52:18:0010580	52:18:0010581	52:18:0010582
35	52:18:0010584	52:18:0010585	52:18:0010587	52:18:0010588	52:18:0020005
36	52:18:0020007	52:18:0020008	52:18:0020009	52:18:0020010	52:18:0020011
37	52:18:0020013	52:18:0020014	52:18:0020015	52:18:0020016	52:18:0020017
38	52:18:0020019	52:18:0020020	52:18:0020021	52:18:0020022	52:18:0020023
39	52:18:0020025	52:18:0020026	52:18:0020028	52:18:0020029	52:18:0020030
40	52:18:0020032	52:18:0020033	52:18:0020034	52:18:0020035	52:18:0020036
41	52:18:0020038	52:18:0020039	52:18:0020040	52:18:0020041	52:18:0020042
42	52:18:0020044	52:18:0020045	52:18:0020046	52:18:0020047	52:18:0020048
43	52:18:0020050	52:18:0020052	52:18:0020053	52:18:0020062	52:18:0020063
44	52:18:0020065	52:18:0020066	52:18:0020067	52:18:0020068	52:18:0020069
45	52:18:0020071	52:18:0020072	52:18:0020073	52:18:0020074	52:18:0020075
46	52:18:0020077	52:18:0020078	52:18:0020079	52:18:0020080	52:18:0020081
47	52:18:0020083	52:18:0020084	52:18:0020085	52:18:0020086	52:18:0020087
48	52:18:0020089	52:18:0020090	52:18:0020091	52:18:0020093	52:18:0020094
49	52:18:0020097	52:18:0020098	52:18:0020099	52:18:0020100	52:18:0020101
50	52:18:0020103	52:18:0020104	52:18:0020105	52:18:0020106	52:18:0020107
51	52:18:0020109	52:18:0020110	52:18:0020111	52:18:0020112	52:18:0020113
52	52:18:0020115	52:18:0020116	52:18:0020117	52:18:0020118	52:18:0020119
53	52:18:0020121	52:18:0020122	52:18:0020123	52:18:0020124	52:18:0020125
54	52:18:0020127	52:18:0020128	52:18:0020129	52:18:0020130	52:18:0020131
55	52:18:0020133	52:18:0020134	52:18:0020135	52:18:0020136	52:18:0020137
56	52:18:0020139	52:18:0020140	52:18:0020141	52:18:0020142	52:18:0020143
57	52:18:0020145	52:18:0020146	52:18:0020147	52:18:0020148	52:18:0020149
58	52:18:0020151	52:18:0020152	52:18:0020153	52:18:0020154	52:18:0020155
59	52:18:0020157	52:18:0020158	52:18:0020159	52:18:0020160	52:18:0020161
60	52:18:0020163	52:18:0020164	52:18:0020165	52:18:0020166	52:18:0020167
61	52:18:0020169	52:18:0020170	52:18:0020171	52:18:0020172	52:18:0020173
62	52:18:0020175	52:18:0020176	52:18:0020177	52:18:0020178	52:18:0020179
63	52:18:0020182	52:18:0020183	52:18:0020184	52:18:0020185	52:18:0020186
64	52:18:0020188	52:18:0020189	52:18:0020190	52:18:0020191	52:18:0020192
65	52:18:0020194	52:18:0020195	52:18:0030002	52:18:0030003	52:18:0030004
66	52:18:0030007	52:18:0030008	52:18:0030009	52:18:0030010	52:18:0030011

№ строки	Номера кадастровых кварталов				
	1	2	3	4	5
67	52:18:0030013	52:18:0030014	52:18:0030015	52:18:0030016	52:18:0030017
68	52:18:0030025	52:18:0030028	52:18:0030032	52:18:0030033	52:18:0030034
69	52:18:0030036	52:18:0030038	52:18:0030039	52:18:0030040	52:18:0030041
70	52:18:0030043	52:18:0030044	52:18:0030046	52:18:0030047	52:18:0030048
71	52:18:0030050	52:18:0030051	52:18:0030052	52:18:0030053	52:18:0030054
72	52:18:0030056	52:18:0030057	52:18:0030058	52:18:0030059	52:18:0030060
73	52:18:0030062	52:18:0030063	52:18:0030064	52:18:0030065	52:18:0030066
74	52:18:0030068	52:18:0030069	52:18:0030070	52:18:0030071	52:18:0030072
75	52:18:0030076	52:18:0030077	52:18:0030078	52:18:0030079	52:18:0030080
76	52:18:0030082	52:18:0030085	52:18:0030086	52:18:0030087	52:18:0030088
77	52:18:0030090	52:18:0030092	52:18:0030093	52:18:0030094	52:18:0030095
78	52:18:0030097	52:18:0030098	52:18:0030099	52:18:0030100	52:18:0030101
79	52:18:0030104	52:18:0030105	52:18:0030106	52:18:0030107	52:18:0030108
80	52:18:0030111	52:18:0030112	52:18:0030113	52:18:0030114	52:18:0030115
81	52:18:0030118	52:18:0030119	52:18:0030120	52:18:0030121	52:18:0030122
82	52:18:0030124	52:18:0030125	52:18:0030127	52:18:0030128	52:18:0030130
83	52:18:0030133	52:18:0030134	52:18:0030135	52:18:0030136	52:18:0030137
84	52:18:0030140	52:18:0030141	52:18:0030142	52:18:0030143	52:18:0030144
85	52:18:0030147	52:18:0030148	52:18:0030150	52:18:0030152	52:18:0030155
86	52:18:0030158	52:18:0030159	52:18:0030161	52:18:0030164	52:18:0030165
87	52:18:0030168	52:18:0030170	52:18:0030172	52:18:0030173	52:18:0030174
88	52:18:0030176	52:18:0030177	52:18:0030178	52:18:0030179	52:18:0030180
89	52:18:0030182	52:18:0030183	52:18:0030184	52:18:0030185	52:18:0030186
90	52:18:0030188	52:18:0030189	52:18:0030193	52:18:0030194	52:18:0030197
91	52:18:0030199	52:18:0030200	52:18:0030201	52:18:0030203	52:18:0030204
92	52:18:0030208	52:18:0030209	52:18:0030210	52:18:0030212	52:18:0030213
93	52:18:0030215	52:18:0030216	52:18:0030218	52:18:0030219	52:18:0030220
94	52:18:0030222	52:18:0030223	52:18:0030225	52:18:0030226	52:18:0030227
95	52:18:0030229	52:18:0030230	52:18:0030232	52:18:0030233	52:18:0030234
96	52:18:0030236	52:18:0030237	52:18:0030238	52:18:0030239	52:18:0030240
97	52:18:0030242	52:18:0030243	52:18:0030244	52:18:0030245	52:18:0030246
98	52:18:0030248	52:18:0030249	52:18:0030250	52:18:0030251	52:18:0030252
99	52:18:0030254	52:18:0030255	52:18:0030256	52:18:0030257	52:18:0030258
100	52:18:0030260	52:18:0030261	52:18:0030262	52:18:0030264	52:18:0030265
101	52:18:0030267	52:18:0030268	52:18:0030269	52:18:0030271	52:18:0030272
102	52:18:0030274	52:18:0030275	52:18:0030276	52:18:0030277	52:18:0030278
103	52:18:0030280	52:18:0030281	52:18:0030282	52:18:0030283	52:18:0030284
104	52:18:0030286	52:18:0030287	52:18:0030288	52:18:0030289	52:18:0030290
105	52:18:0030292	52:18:0030293	52:18:0030294	52:18:0030296	52:18:0030297
106	52:18:0030299	52:18:0030300	52:18:0030301	52:18:0030302	52:18:0030303
107	52:18:0030305	52:18:0030306	52:18:0030307	52:18:0030308	52:18:0030309
108	52:18:0030311	52:18:0030312	52:18:0030313	52:18:0030314	52:18:0030315

№ строки	Номера кадастровых кварталов				
	1	2	3	4	5
109	52:18:0030317	52:18:0030318	52:18:0030319	52:18:0030320	52:18:0030321
110	52:18:0030323	52:18:0030324	52:18:0030325	52:18:0030326	52:18:0030327
111	52:18:0030329	52:18:0030330	52:18:0030331	52:18:0030332	52:18:0030333
112	52:18:0030335	52:18:0030336	52:18:0030337	52:18:0030338	52:18:0030339
113	52:18:0030341	52:18:0030342	52:18:0030343	52:18:0030344	52:18:0030345
114	52:18:0030347	52:18:0030348	52:18:0030349	52:18:0030350	52:18:0030351
115	52:18:0030353	52:18:0030354	52:18:0030355	52:18:0030356	52:18:0030357
116	52:18:0030359	52:18:0030360	52:18:0030361	52:18:0030365	52:18:0030366
117	52:18:0030368	52:18:0030369	52:18:0030370	52:18:0030371	52:18:0030375
118	52:18:0030377	52:18:0030378	52:18:0030379	52:18:0030380	52:18:0030381
119	52:18:0030384	52:18:0030385	52:18:0030386	52:18:0030387	52:18:0030388
120	52:18:0030500	52:18:0030501	52:18:0030502	52:18:0030503	52:18:0030504
121	52:18:0040002	52:18:0040003	52:18:0040004	52:18:0040005	52:18:0040006
122	52:18:0040008	52:18:0040009	52:18:0040010	52:18:0040011	52:18:0040012
123	52:18:0040016	52:18:0040017	52:18:0040018	52:18:0040019	52:18:0040020
124	52:18:0040022	52:18:0040023	52:18:0040024	52:18:0040025	52:18:0040026
125	52:18:0040028	52:18:0040029	52:18:0040030	52:18:0040031	52:18:0040032
126	52:18:0040034	52:18:0040035	52:18:0040036	52:18:0040037	52:18:0040038
127	52:18:0040040	52:18:0040045	52:18:0040046	52:18:0040047	52:18:0040048
128	52:18:0040050	52:18:0040051	52:18:0040052	52:18:0040053	52:18:0040054
129	52:18:0040056	52:18:0040057	52:18:0040058	52:18:0040059	52:18:0040060
130	52:18:0040062	52:18:0040063	52:18:0040064	52:18:0040065	52:18:0040066
131	52:18:0040068	52:18:0040069	52:18:0040070	52:18:0040071	52:18:0040072
132	52:18:0040074	52:18:0040075	52:18:0040076	52:18:0040077	52:18:0040078
133	52:18:0040080	52:18:0040081	52:18:0040082	52:18:0040083	52:18:0040084
134	52:18:0040086	52:18:0040087	52:18:0040088	52:18:0040089	52:18:0040090
135	52:18:0040092	52:18:0040093	52:18:0040094	52:18:0040095	52:18:0040096
136	52:18:0040098	52:18:0040099	52:18:0040100	52:18:0040101	52:18:0040102
137	52:18:0040104	52:18:0040105	52:18:0040106	52:18:0040108	52:18:0040109
138	52:18:0040111	52:18:0040112	52:18:0040113	52:18:0040114	52:18:0040115
139	52:18:0040117	52:18:0040118	52:18:0040119	52:18:0040120	52:18:0040121
140	52:18:0040123	52:18:0040124	52:18:0040125	52:18:0040126	52:18:0040127
141	52:18:0040129	52:18:0040130	52:18:0040131	52:18:0040132	52:18:0040133
142	52:18:0040135	52:18:0040136	52:18:0040137	52:18:0040138	52:18:0040139
143	52:18:0040141	52:18:0040142	52:18:0040143	52:18:0040144	52:18:0040145
144	52:18:0040147	52:18:0040148	52:18:0040149	52:18:0040150	52:18:0040152
145	52:18:0040154	52:18:0040155	52:18:0040156	52:18:0040157	52:18:0040158
146	52:18:0040161	52:18:0040162	52:18:0040163	52:18:0040164	52:18:0040165
147	52:18:0040167	52:18:0040168	52:18:0040169	52:18:0040170	52:18:0040171
148	52:18:0040173	52:18:0040175	52:18:0040176	52:18:0040178	52:18:0040179
149	52:18:0040181	52:18:0040182	52:18:0040183	52:18:0040184	52:18:0040185
150	52:18:0040189	52:18:0040190	52:18:0040191	52:18:0040192	52:18:0040193

№ строки	Номера кадастровых кварталов				
	1	2	3	4	5
151	52:18:0040195	52:18:0040196	52:18:0040197	52:18:0040198	52:18:0040199
152	52:18:0040201	52:18:0040203	52:18:0040205	52:18:0040206	52:18:0040207
153	52:18:0040209	52:18:0040210	52:18:0040211	52:18:0040216	52:18:0040217
154	52:18:0040220	52:18:0040221	52:18:0040222	52:18:0040223	52:18:0040224
155	52:18:0040226	52:18:0040227	52:18:0040228	52:18:0040229	52:18:0040230
156	52:18:0040232	52:18:0040233	52:18:0040234	52:18:0040235	52:18:0040238
157	52:18:0040240	52:18:0040241	52:18:0040242	52:18:0040243	52:18:0040245
158	52:18:0040247	52:18:0040248	52:18:0040249	52:18:0040250	52:18:0040251
159	52:18:0040253	52:18:0040254	52:18:0040255	52:18:0040256	52:18:0040257
160	52:18:0040259	52:18:0040260	52:18:0040262	52:18:0040263	52:18:0040264
161	52:18:0040266	52:18:0040267	52:18:0040268	52:18:0040269	52:18:0040270
162	52:18:0040272	52:18:0040273	52:18:0040274	52:18:0040275	52:18:0040276
163	52:18:0040278	52:18:0040279	52:18:0040280	52:18:0040281	52:18:0040282
164	52:18:0040284	52:18:0040285	52:18:0040286	52:18:0040287	52:18:0040288
165	52:18:0040290	52:18:0040291	52:18:0040293	52:18:0040294	52:18:0040295
166	52:18:0040297	52:18:0040298	52:18:0040299	52:18:0040300	52:18:0040301
167	52:18:0040303	52:18:0040304	52:18:0040305	52:18:0040306	52:18:0040307
168	52:18:0040309	52:18:0040311	52:18:0040312	52:18:0040313	52:18:0040314
169	52:18:0040316	52:18:0040317	52:18:0040318	52:18:0040319	52:18:0040320
170	52:18:0040322	52:18:0040323	52:18:0040324	52:18:0040325	52:18:0040326
171	52:18:0040328	52:18:0040329	52:18:0040330	52:18:0040331	52:18:0040332
172	52:18:0040334	52:18:0040335	52:18:0040336	52:18:0040337	52:18:0040338
173	52:18:0040340	52:18:0040341	52:18:0040342	52:18:0040343	52:18:0040344
174	52:18:0040346	52:18:0040347	52:18:0040348	52:18:0040349	52:18:0040350
175	52:18:0040352	52:18:0040354	52:18:0040356	52:18:0040357	52:18:0040358
176	52:18:0040360	52:18:0040361	52:18:0040362	52:18:0040363	52:18:0040364
177	52:18:0040367	52:18:0040369	52:18:0040371	52:18:0040372	52:18:0040373
178	52:18:0040376	52:18:0040377	52:18:0040378	52:18:0040379	52:18:0040380
179	52:18:0040382	52:18:0040383	52:18:0040384	52:18:0040385	52:18:0040386
180	52:18:0040388	52:18:0040389	52:18:0040390	52:18:0040391	52:18:0040392
181	52:18:0040394	52:18:0040395	52:18:0040396	52:18:0040397	52:18:0040399
182	52:18:0040401	52:18:0040402	52:18:0040403	52:18:0040404	52:18:0040405
183	52:18:0040407	52:18:0040408	52:18:0040410	52:18:0040411	52:18:0040412
184	52:18:0040414	52:18:0040415	52:18:0040416	52:18:0040417	52:18:0040418
185	52:18:0040420	52:18:0040421	52:18:0040423	52:18:0040424	52:18:0040425
186	52:18:0040427	52:18:0040428	52:18:0040429	52:18:0040430	52:18:0040431
187	52:18:0040433	52:18:0040434	52:18:0040435	52:18:0040436	52:18:0040437
188	52:18:0040439	52:18:0040440	52:18:0040441	52:18:0040442	52:18:0040443
189	52:18:0040445	52:18:0040446	52:18:0040447	52:18:0040448	52:18:0040449
190	52:18:0040451	52:18:0040452	52:18:0040453	52:18:0040454	52:18:0040455
191	52:18:0040457	52:18:0040458	52:18:0040459	52:18:0040460	52:18:0040461
192	52:18:0040463	52:18:0040464	52:18:0040465	52:18:0040466	52:18:0040467

№ строки	Номера кадастровых кварталов				
	1	2	3	4	5
193	52:18:0040469	52:18:0040470	52:18:0040471	52:18:0040472	52:18:0040473
194	52:18:0040475	52:18:0040476	52:18:0040477	52:18:0040479	52:18:0040480
195	52:18:0040482	52:18:0040483	52:18:0040484	52:18:0040485	52:18:0040486
196	52:18:0040488	52:18:0040489	52:18:0040490	52:18:0040491	52:18:0040492
197	52:18:0040495	52:18:0040496	52:18:0040497	52:18:0040499	52:18:0040500
198	52:18:0040502	52:18:0040503	52:18:0040504	52:18:0040507	52:18:0040508
199	52:18:0040510	52:18:0040511	52:18:0040513	52:18:0040514	52:18:0040515
200	52:18:0040519	52:18:0040521	52:18:0040522	52:18:0040523	52:18:0040524
201	52:18:0040526	52:18:0040527	52:18:0040529	52:18:0040530	52:18:0040531
202	52:18:0040534	52:18:0040535	52:18:0040536	52:18:0040537	52:18:0040538
203	52:18:0040540	52:18:0040541	52:18:0040542	52:18:0040543	52:18:0040544
204	52:18:0040546	52:18:0040547	52:18:0040548	52:18:0040549	52:18:0040550
205	52:18:0040552	52:18:0040553	52:18:0040554	52:18:0040555	52:18:0040556
206	52:18:0040558	52:18:0040559	52:18:0040560	52:18:0040561	52:18:0040562
207	52:18:0040564	52:18:0040565	52:18:0040566	52:18:0040567	52:18:0040568
208	52:18:0040570	52:18:0040571	52:18:0040572	52:18:0040573	52:18:0040574
209	52:18:0040577	52:18:0040579	52:18:0040581	52:18:0040582	52:18:0040583
210	52:18:0040585	52:18:0040586	52:18:0040587	52:18:0040589	52:18:0040590
211	52:18:0040592	52:18:0040593	52:18:0040594	52:18:0040595	52:18:0040596
212	52:18:0040598	52:18:0040599	52:18:0040605	52:18:0040606	52:18:0040607
213	52:18:0040609	52:18:0040610	52:18:0040611	52:18:0040612	52:18:0040613
214	52:18:0040615	52:18:0040701	52:18:0040702	52:18:0040703	52:18:0040704
215	52:18:0040706	52:18:0040707	52:18:0040708	52:18:0040709	52:18:0040710
216	52:18:0040712	52:18:0040713	52:18:0040714	52:18:0040715	52:18:0040716
217	52:18:0050002	52:18:0050003	52:18:0050004	52:18:0050005	52:18:0050006
218	52:18:0050008	52:18:0050009	52:18:0050011	52:18:0050012	52:18:0050013
219	52:18:0050015	52:18:0050016	52:18:0050017	52:18:0050018	52:18:0050019
220	52:18:0050021	52:18:0050022	52:18:0050023	52:18:0050024	52:18:0050025
221	52:18:0050027	52:18:0050028	52:18:0050029	52:18:0050030	52:18:0050031
222	52:18:0050033	52:18:0050034	52:18:0050035	52:18:0050036	52:18:0050037
223	52:18:0050040	52:18:0050041	52:18:0050042	52:18:0050043	52:18:0050044
224	52:18:0050046	52:18:0050047	52:18:0050048	52:18:0050049	52:18:0050050
225	52:18:0050052	52:18:0050053	52:18:0050054	52:18:0050055	52:18:0050056
226	52:18:0050058	52:18:0050059	52:18:0050060	52:18:0050061	52:18:0050062
227	52:18:0050064	52:18:0050065	52:18:0050066	52:18:0050067	52:18:0050068
228	52:18:0050070	52:18:0050071	52:18:0050072	52:18:0050073	52:18:0050074
229	52:18:0050076	52:18:0050077	52:18:0050078	52:18:0050079	52:18:0050080
230	52:18:0050082	52:18:0050083	52:18:0050084	52:18:0050085	52:18:0050086
231	52:18:0050088	52:18:0050089	52:18:0050090	52:18:0050091	52:18:0050092
232	52:18:0050095	52:18:0050096	52:18:0050097	52:18:0050098	52:18:0050099
233	52:18:0050101	52:18:0050102	52:18:0050103	52:18:0050104	52:18:0050105
234	52:18:0050107	52:18:0050108	52:18:0050109	52:18:0050110	52:18:0050111

№ строки	Номера кадастровых кварталов				
	1	2	3	4	5
235	52:18:0050113	52:18:0050114	52:18:0050115	52:18:0050116	52:18:0050117
236	52:18:0050119	52:18:0050120	52:18:0050121	52:18:0050122	52:18:0050123
237	52:18:0050125	52:18:0050126	52:18:0050127	52:18:0050128	52:18:0050129
238	52:18:0050131	52:18:0050132	52:18:0050133	52:18:0050134	52:18:0050135
239	52:18:0050137	52:18:0050138	52:18:0050143	52:18:0050144	52:18:0050145
240	52:18:0050147	52:18:0050148	52:18:0050149	52:18:0050150	52:18:0050153
241	52:18:0050155	52:18:0050156	52:18:0050157	52:18:0050158	52:18:0050159
242	52:18:0050161	52:18:0050162	52:18:0050163	52:18:0050164	52:18:0050165
243	52:18:0050167	52:18:0050168	52:18:0050169	52:18:0050170	52:18:0050171
244	52:18:0050173	52:18:0050174	52:18:0050175	52:18:0050176	52:18:0050177
245	52:18:0050179	52:18:0050180	52:18:0050181	52:18:0050182	52:18:0050183
246	52:18:0050185	52:18:0050186	52:18:0050187	52:18:0050188	52:18:0050189
247	52:18:0050191	52:18:0050192	52:18:0050193	52:18:0050195	52:18:0050196
248	52:18:0050198	52:18:0050199	52:18:0050200	52:18:0050201	52:18:0050202
249	52:18:0050204	52:18:0050205	52:18:0050206	52:18:0050207	52:18:0050208
250	52:18:0050210	52:18:0050211	52:18:0050212	52:18:0050213	52:18:0050214
251	52:18:0050216	52:18:0050217	52:18:0050218	52:18:0050219	52:18:0050223
252	52:18:0050227	52:18:0050228	52:18:0050229	52:18:0050230	52:18:0050231
253	52:18:0050233	52:18:0050234	52:18:0050235	52:18:0050236	52:18:0050237
254	52:18:0050239	52:18:0050240	52:18:0050241	52:18:0050242	52:18:0050243
255	52:18:0050245	52:18:0050246	52:18:0050247	52:18:0050248	52:18:0050249
256	52:18:0050251	52:18:0050252	52:18:0050253	52:18:0050254	52:18:0050255
257	52:18:0050257	52:18:0050258	52:18:0050260	52:18:0050262	52:18:0050266
258	52:18:0050268	52:18:0050269	52:18:0050270	52:18:0050271	52:18:0050272
259	52:18:0050274	52:18:0050275	52:18:0050276	52:18:0050277	52:18:0050278
260	52:18:0050280	52:18:0050281	52:18:0050282	52:18:0050283	52:18:0050284
261	52:18:0050286	52:18:0050287	52:18:0050289	52:18:0050290	52:18:0050291
262	52:18:0050293	52:18:0050294	52:18:0050295	52:18:0050296	52:18:0050300
263	52:18:0050302	52:18:0050303	52:18:0050305	52:18:0050306	52:18:0050307
264	52:18:0050309	52:18:0050310	52:18:0050311	52:18:0050314	52:18:0050401
265	52:18:0050403	52:18:0050404	52:18:0050405	52:18:0050406	52:18:0050407
266	52:18:0050409	52:18:0050410	52:18:0060144	52:18:0060145	52:18:0060149
267	52:18:0060157	52:18:0060299	52:18:0070002	52:18:0070003	52:18:0070004
268	52:18:0070006	52:18:0070007	52:18:0070008	52:18:0070009	52:18:0070041
269	52:18:0070043	52:18:0070044	52:18:0070045	52:18:0070046	52:18:0070047
270	52:18:0070049	52:18:0070050	52:18:0070052	52:18:0070053	52:18:0070054
271	52:18:0070165	52:18:0070170	52:18:0070171	52:18:0070172	52:18:0070173
272	52:18:0070176	52:18:0070177	52:18:0070178	52:18:0070179	52:18:0070180
273	52:18:0070182	52:18:0070183	52:18:0070184	52:18:0070185	52:18:0070186
274	52:18:0070188	52:18:0070189	52:18:0070190	52:18:0070191	52:18:0070192
275	52:18:0070194	52:18:0070195	52:18:0070196	52:18:0070197	52:18:0070198
276	52:18:0070201	52:18:0070202	52:18:0070203	52:18:0070204	52:18:0070205

№ строки	Номера кадастровых кварталов				
	1	2	3	4	5
277	52:18:0070207	52:18:0070208	52:18:0070209	52:18:0070210	52:18:0070211
278	52:18:0070213	52:18:0070214	52:18:0070215	52:18:0070216	52:18:0070217
279	52:18:0070219	52:18:0070222	52:18:0070224	52:18:0070261	52:18:0070262
280	52:18:0070513	52:18:0070514	52:18:0070515	52:18:0070516	52:18:0070517
281	52:18:0070519	52:18:0080001	52:18:0080002	52:18:0080003	52:18:0080004
282	52:18:0080006	52:18:0080007	52:18:0080008	52:18:0080009	52:18:0080010
283	52:18:0080012	52:18:0080013	52:18:0080014	52:18:0080015	52:18:0080016
284	52:18:0080018	52:18:0080019	52:18:0080020	52:18:0080021	52:18:0080022
285	52:18:0080024	52:18:0080025	52:18:0080026	52:18:0080027	52:18:0080028
286	52:18:0080030	52:18:0080031	52:18:0080032	52:18:0080034	52:18:0080035
287	52:18:0080037	52:18:0080038	52:18:0080039	52:18:0080040	52:18:0080041
288	52:18:0080043	52:18:0080044	52:18:0080045	52:18:0080046	52:18:0080047
289	52:18:0080049	52:18:0080050	52:18:0080051	52:18:0080052	52:18:0080053
290	52:18:0080055	52:18:0080056	52:18:0080057	52:18:0080058	52:18:0080059
291	52:18:0080061	52:18:0080062	52:18:0080063	52:18:0080064	52:18:0080065
292	52:18:0080067	52:18:0080068	52:18:0080069	52:18:0080070	52:18:0080071
293	52:18:0080073	52:18:0080074	52:18:0080075	52:18:0080076	52:18:0080077
294	52:18:0080079	52:18:0080080	52:18:0080081	52:18:0080082	52:18:0080083
295	52:18:0080085	52:18:0080086	52:18:0080087	52:18:0080088	52:18:0080089
296	52:18:0080091	52:18:0080092	52:18:0080093	52:18:0080094	52:18:0080095
297	52:18:0080097	52:18:0080098	52:18:0080099	52:18:0080100	52:18:0080101
298	52:18:0080103	52:18:0080104	52:18:0080105	52:18:0080106	52:18:0080107
299	52:18:0080109	52:18:0080110	52:18:0080111	52:18:0080112	52:18:0080113
300	52:18:0080115	52:18:0080116	52:18:0080117	52:18:0080118	52:18:0080119
301	52:18:0080121	52:18:0080122	52:18:0080123	52:18:0080124	52:18:0080125
302	52:18:0080127	52:18:0080128	52:18:0080129	52:18:0080130	52:18:0080131
303	52:18:0080133	52:18:0080134	52:18:0080136	52:18:0080137	52:18:0080138
304	52:18:0080140	52:18:0080141	52:18:0080142	52:18:0080143	52:18:0080144
305	52:18:0080146	52:18:0080149	52:18:0080152	52:18:0080153	52:18:0080154
306	52:18:0080156	52:18:0080157	52:18:0080158	52:18:0080159	52:18:0080160
307	52:18:0080162	52:18:0080163	52:18:0080164	52:18:0080165	52:18:0080166
308	52:18:0080168	52:18:0080169	52:18:0080170	52:18:0080171	52:18:0080173
309	52:18:0080175	52:18:0080176	52:18:0080177	52:18:0080178	52:18:0080180
310	52:18:0080182	52:18:0080183	52:18:0080184	52:18:0080185	52:18:0080186
311	52:18:0080188	52:18:0080189	52:18:0080190	52:18:0080191	52:18:0080192
312	52:18:0080194	52:18:0080195	52:18:0080196	52:18:0080197	52:18:0080198
313	52:18:0080200	52:18:0080201	52:18:0080202	52:18:0080203	52:18:0080204
314	52:18:0080206	52:18:0080207	52:18:0080208	52:18:0080209	52:18:0080210
315	52:18:0080212	52:18:0080213	52:18:0080214	52:18:0080215	52:18:0080216
316	52:18:0080219	52:18:0080220	52:18:0080221	52:18:0080222	52:18:0080223
317	52:18:0080225	52:18:0080226	52:18:0080227	52:18:0080228	52:18:0080230
318	52:18:0080232	52:18:0080233	52:18:0080236	52:18:0080237	52:18:0080238

№ строки	Номера кадастровых кварталов				
	1	2	3	4	5
319	52:18:0080240	52:18:0080244	52:18:0080245	52:18:0080246	52:18:0080247
320	52:18:0080249	52:18:0080250	52:18:0080251	52:18:0080252	52:18:0080253
321	52:18:0080255	52:18:0080256	52:18:0080257	52:18:0080258	52:18:0080259
322	52:18:0080261	52:18:0080262	52:18:0080263	52:18:0080264	52:18:0080265
323	52:18:0080267	52:18:0080268	52:18:0080269	52:18:0080272	52:18:0080274
324	52:18:0080276	52:18:0080283	52:18:0080284	52:18:0080285	52:18:0080286
325	52:18:0080288	52:18:0080289	52:18:0080290	52:18:0080291	52:18:0080292
326	52:18:0080294	52:18:0080295	52:18:0080296	52:18:0080297	52:18:0080300
327	52:18:0080302	52:18:0080303	52:18:0080304	52:18:0080305	52:18:0080306
328	52:18:0080308	52:18:0080309	52:18:0080310	52:18:0080311	52:18:0080312
329	52:18:0080314	52:18:0080315	52:18:0080316	52:18:0080317	52:18:0080318
330	52:18:0080320	52:18:0080321	52:18:0080322	52:18:0080323	52:18:0080324
331	52:18:0080326	52:18:0080327	52:18:0080328	52:18:0080329	52:18:0080330
332	52:18:0080332	52:18:0080333	52:18:0080334	52:18:0080335	52:18:0080336
333	52:18:0080338	52:18:0080339	52:18:0080340	52:18:0080341	52:18:0080342
334	52:18:0080345	52:18:0080346	52:18:0080347	52:18:0080348	52:18:0080349
335	52:18:0080351	52:18:0080352	52:18:0080353	52:18:0080354	52:18:0080357
336	52:18:0080359	52:18:0080360	52:18:0080361	52:18:0080362	52:18:0080363
337	52:18:0080365	52:18:0080366	52:18:0080367	52:18:0080401	52:18:0080402
338	52:18:0080404	52:18:0080405	52:18:0080406	52:18:0080407	52:18:0080408
339	52:18:0100016	52:18:0100017	52:21:0000000	52:21:0000001	52:21:0000002
340	52:21:0000004	52:21:0000005	52:21:0000006	52:21:0000007	52:21:0000008
341	52:21:0000013	52:21:0000015	52:21:0000016	52:21:0000017	52:21:0000018
342	52:21:0000021	52:21:0000026	52:21:0000035	52:21:0000057	52:21:0000144
343	52:21:0000146	52:21:0000147	52:21:0000151	52:21:0000152	52:21:0000153
344	52:21:0000155	52:21:0000157	52:21:0000162	52:21:0000163	52:21:0000164
345	52:21:0000209	52:21:0000210	52:21:0000211	52:21:0000212	52:21:0000214
346	52:21:0000219	52:21:0000226	52:21:0000227	52:21:0000249	52:21:0000250
347	52:21:0000255	52:21:0000263	52:21:0000264	52:21:0000265	52:21:0000267
348	52:21:0000269	52:21:0000270	52:21:0000280	52:21:0000284	52:21:0000285
349	52:21:0000293	52:21:0000294	52:21:0000296	52:21:0000297	52:21:0000299
350	52:21:0000303	52:21:0000304	52:24:0000000	52:24:0020002	52:24:0020003
351	52:24:0020601	52:24:0020602	52:24:0020603	52:24:0020701	52:24:0020702
352	52:24:0020902	52:24:0020905	52:24:0020906	52:24:0020907	52:24:0021001
353	52:24:0021003	52:24:0021004	52:24:0021005	52:24:0021101	52:24:0021102
354	52:24:0021104	52:24:0021105	52:24:0021106	52:24:0021107	52:24:0021201
355	52:24:0021203	52:24:0021204	52:24:0021205	52:24:0030001	52:24:0030002
356	52:24:0030102	52:24:0030103	52:24:0030201	52:24:0030301	52:24:0030302
357	52:24:0030304	52:24:0030401	52:24:0030402	52:24:0030403	52:24:0030501
358	52:24:0030601	52:24:0030602	52:24:0030701	52:24:0030702	52:24:0030703
359	52:24:0030705	52:24:0030901	52:24:0030902	52:24:0030903	52:24:0030904
360	52:24:0030906	52:24:0031001	52:24:0031002	52:24:0031003	52:24:0031004

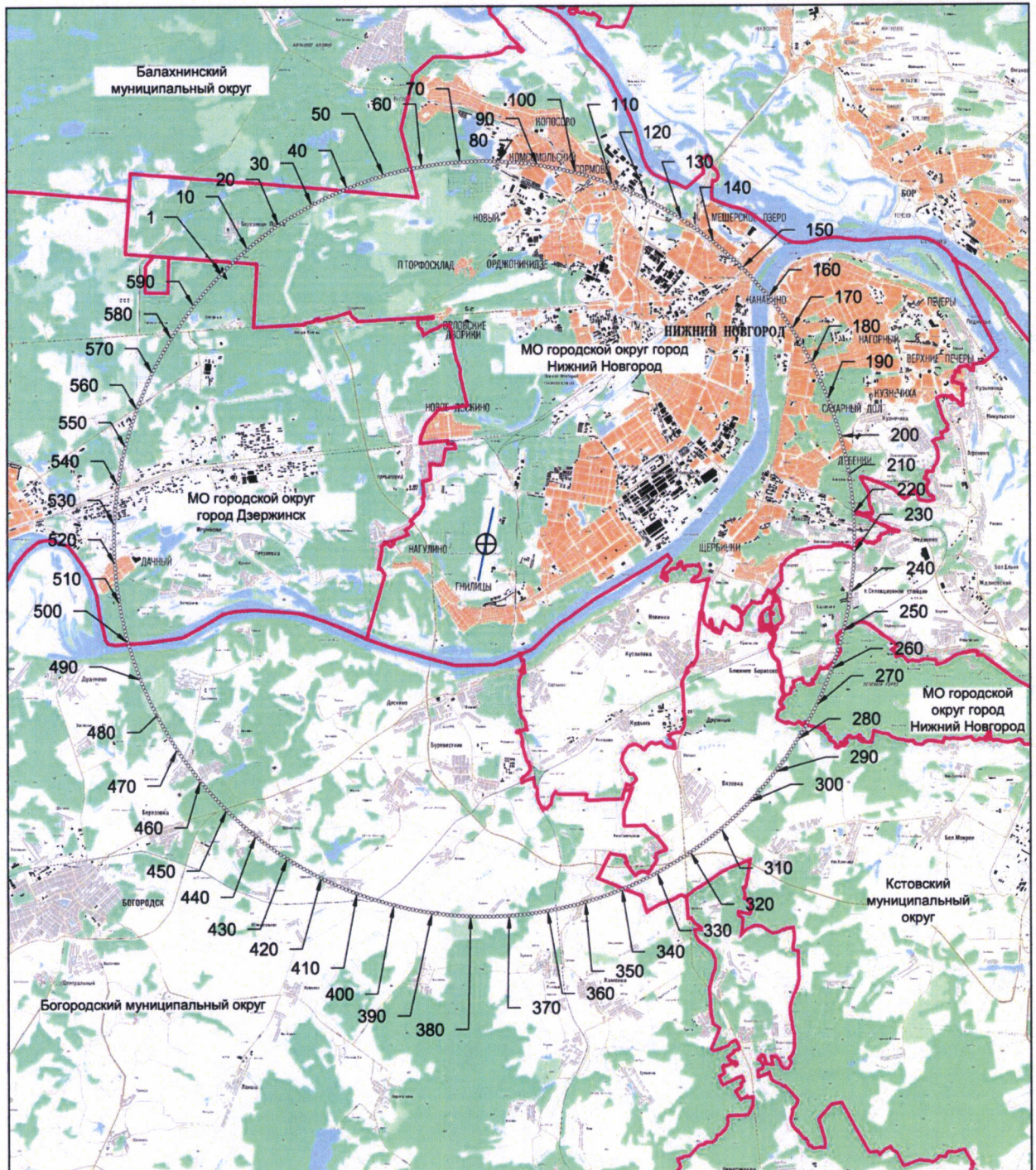
№ строки	Номера кадастровых кварталов				
	1	2	3	4	5
361	52:24:0031006	52:24:0031007	52:24:0031101	52:24:0031102	52:24:0031103
362	52:24:0031202	52:24:0031204	52:24:0031207	52:24:0031401	52:24:0040001
363	52:24:0040102	52:24:0040103	52:24:0040104	52:24:0040105	52:24:0040106
364	52:24:0040108	52:24:0040109	52:24:0040110	52:24:0040111	52:24:0040112
365	52:24:0040114	52:24:0040201	52:24:0040202	52:24:0040203	52:24:0040204
366	52:24:0040206	52:24:0040207	52:24:0040208	52:24:0040209	52:24:0040210
367	52:24:0040212	52:24:0040301	52:24:0040401	52:24:0090002	52:24:0110001
368	52:24:0110102	52:24:0110103	52:24:0110104	52:24:0110105	52:24:0110106
369	52:24:0110202	52:24:0110402	52:26:0000000	52:26:0020005	52:26:0020010
370	52:26:0020012	52:26:0020013	52:26:0020014	52:26:0020015	52:26:0020016
371	52:26:0020018	52:26:0020019	52:26:0020020	52:26:0020021	52:26:0020022
372	52:26:0020024	52:26:0020026	52:26:0020027	52:26:0020029	52:26:0020030
373	52:26:0020032	52:26:0020033	52:26:0020034	52:26:0020035	52:26:0020036
374	52:26:0020038	52:26:0020039	52:26:0020040	52:26:0020041	52:26:0020044
375	52:26:0040002	52:26:0040003	52:26:0040004	52:26:0040005	52:26:0040006
376	52:26:0040008	52:26:0040009	52:26:0040010	52:26:0040011	52:26:0040012
377	52:26:0040014	52:26:0040015	52:26:0040017	52:26:0040018	52:26:0040019
378	52:26:0040021	52:26:0040022	52:26:0040023	52:26:0040024	52:26:0040025
379	52:17:0080204	52:18:0030089	52:18:0040200	52:18:0050063	52:18:0080126
380	52:17:0080402	52:18:0030096	52:18:0040208	52:18:0050069	52:18:0080132
381	52:17:0080408	52:18:0030103	52:18:0040219	52:18:0050075	52:18:0080139
382	52:17:0080414	52:18:0030110	52:18:0040225	52:18:0050081	52:18:0080145
383	52:18:0010013	52:18:0030117	52:18:0040231	52:18:0050087	52:18:0080155
384	52:18:0010022	52:18:0030123	52:18:0040239	52:18:0050093	52:18:0080161
385	52:18:0010028	52:18:0030131	52:18:0040246	52:18:0050100	52:18:0080167
386	52:18:0010034	52:18:0030139	52:18:0040252	52:18:0050106	52:18:0080174
387	52:18:0010040	52:18:0030145	52:18:0040258	52:18:0050112	52:18:0080181
388	52:18:0010046	52:18:0030157	52:18:0040265	52:18:0050118	52:18:0080187
389	52:18:0010053	52:18:0030166	52:18:0040271	52:18:0050124	52:18:0080193
390	52:18:0010059	52:18:0030175	52:18:0040277	52:18:0050130	52:18:0080199
391	52:18:0010065	52:18:0030181	52:18:0040283	52:18:0050136	52:18:0080205
392	52:18:0010073	52:18:0030187	52:18:0040289	52:18:0050146	52:18:0080211
393	52:18:0010083	52:18:0030198	52:18:0040296	52:18:0050154	52:18:0080218
394	52:18:0010089	52:18:0030207	52:18:0040302	52:18:0050160	52:18:0080224
395	52:18:0010105	52:18:0030214	52:18:0040308	52:18:0050166	52:18:0080231
396	52:18:0010112	52:18:0030221	52:18:0040315	52:18:0050172	52:18:0080239
397	52:18:0010147	52:18:0030228	52:18:0040321	52:18:0050178	52:18:0080248
398	52:18:0010153	52:18:0030235	52:18:0040327	52:18:0050184	52:18:0080254
399	52:18:0010164	52:18:0030241	52:18:0040333	52:18:0050190	52:18:0080260
400	52:18:0010472	52:18:0030247	52:18:0040339	52:18:0050197	52:18:0080266
401	52:18:0010494	52:18:0030253	52:18:0040345	52:18:0050203	52:18:0080275
402	52:18:0010501	52:18:0030259	52:18:0040351	52:18:0050209	52:18:0080287

№ строки	Номера кадастровых кварталов				
	1	2	3	4	5
403	52:18:0010507	52:18:0030266	52:18:0040359	52:18:0050215	52:18:0080293
404	52:18:0010513	52:18:0030273	52:18:0040365	52:18:0050224	52:18:0080301
405	52:18:0010519	52:18:0030279	52:18:0040374	52:18:0050232	52:18:0080307
406	52:18:0010526	52:18:0030285	52:18:0040381	52:18:0050238	52:18:0080313
407	52:18:0010533	52:18:0030291	52:18:0040387	52:18:0050244	52:18:0080319
408	52:18:0010543	52:18:0030298	52:18:0040393	52:18:0050250	52:18:0080325
409	52:18:0010549	52:18:0030304	52:18:0040400	52:18:0050256	52:18:0080331
410	52:18:0010555	52:18:0030310	52:18:0040406	52:18:0050267	52:18:0080337
411	52:18:0010573	52:18:0030316	52:18:0040413	52:18:0050273	52:18:0080343
412	52:18:0010583	52:18:0030322	52:18:0040419	52:18:0050279	52:18:0080350
413	52:18:0020006	52:18:0030328	52:18:0040426	52:18:0050285	52:18:0080358
414	52:18:0020012	52:18:0030334	52:18:0040432	52:18:0050292	52:18:0080364
415	52:18:0020018	52:18:0030340	52:18:0040438	52:18:0050301	52:18:0080403
416	52:18:0020024	52:18:0030346	52:18:0040444	52:18:0050308	52:18:0100009
417	52:18:0020031	52:18:0030352	52:18:0040450	52:18:0050402	52:21:0000003
418	52:18:0020037	52:18:0030358	52:18:0040456	52:18:0050408	52:21:0000012
419	52:18:0020043	52:18:0030367	52:18:0040462	52:18:0060155	52:21:0000019
420	52:18:0020049	52:18:0030376	52:18:0040468	52:18:0070005	52:21:0000145
421	52:18:0020064	52:18:0030382	52:18:0040474	52:18:0070042	52:21:0000154
422	52:18:0020070	52:18:0030414	52:18:0040481	52:18:0070048	52:21:0000208
423	52:18:0020076	52:18:0040001	52:18:0040487	52:18:0070115	52:21:0000215
424	52:18:0020082	52:18:0040007	52:18:0040493	52:18:0070174	52:21:0000254
425	52:18:0020088	52:18:0040015	52:18:0040501	52:18:0070181	52:21:0000268
426	52:18:0020095	52:18:0040021	52:18:0040509	52:18:0070187	52:21:0000287
427	52:18:0020102	52:18:0040027	52:18:0040517	52:18:0070193	52:21:0000301
428	52:18:0020108	52:18:0040033	52:18:0040525	52:18:0070200	52:24:0020004
429	52:18:0020114	52:18:0040039	52:18:0040533	52:18:0070206	52:24:0020901
430	52:18:0020120	52:18:0040049	52:18:0040539	52:18:0070212	52:24:0021002
431	52:18:0020126	52:18:0040055	52:18:0040545	52:18:0070218	52:24:0021103
432	52:18:0020132	52:18:0040061	52:18:0040551	52:18:0070276	52:24:0021202
433	52:18:0020138	52:18:0040067	52:18:0040557	52:18:0070518	52:24:0030101
434	52:18:0020144	52:18:0040073	52:18:0040563	52:18:0080005	52:24:0030303
435	52:18:0020150	52:18:0040079	52:18:0040569	52:18:0080011	52:24:0030502
436	52:18:0020156	52:18:0040085	52:18:0040575	52:18:0080017	52:24:0030704
437	52:18:0020162	52:18:0040091	52:18:0040584	52:18:0080023	52:24:0030905
438	52:18:0020168	52:18:0040097	52:18:0040591	52:18:0080029	52:24:0031005
439	52:18:0020174	52:18:0040103	52:18:0040597	52:18:0080036	52:24:0031104
440	52:18:0020180	52:18:0040110	52:18:0040608	52:18:0080042	52:24:0040101
441	52:18:0020187	52:18:0040116	52:18:0040614	52:18:0080048	52:24:0040107
442	52:18:0020193	52:18:0040122	52:18:0040705	52:18:0080054	52:24:0040113
443	52:18:0030005	52:18:0040128	52:18:0040711	52:18:0080060	52:24:0040205
444	52:18:0030012	52:18:0040134	52:18:0040719	52:18:0080066	52:24:0040211

№ строки	Номера кадастровых кварталов				
	1	2	3	4	5
445	52:18:0030022	52:18:0040140	52:18:0050007	52:18:0080072	52:24:0110101
446	52:18:0030035	52:18:0040146	52:18:0050014	52:18:0080078	52:24:0110201
447	52:18:0030042	52:18:0040153	52:18:0050020	52:18:0080084	52:26:0020011
448	52:18:0030049	52:18:0040159	52:18:0050026	52:18:0080090	52:26:0020017
449	52:18:0030055	52:18:0040166	52:18:0050032	52:18:0080096	52:26:0020023
450	52:18:0030061	52:18:0040172	52:18:0050039	52:18:0080102	52:26:0020031
451	52:18:0030067	52:18:0040180	52:18:0050045	52:18:0080108	52:26:0020037
452	52:18:0030073	52:18:0040186	52:18:0050051	52:18:0080114	52:26:0040001
453	52:18:0030081	52:18:0040194	52:18:0050057	52:18:0080120	52:26:0040007
454	52:26:0040013	52:26:0040020	52:26:0040026	-	-

10.5. Графическое изображение границы шестой подзоны приаэродромной территории аэродрома гражданской авиации Нижний Новгород (Стригино) приведено на схеме 7.

Схема 7

**УСЛОВНЫЕ ОБОЗНАЧЕНИЯ:**

- границы муниципальных образований
- \oplus контрольная точка аэродрома
- взлетно-посадочная полоса
- границы шестой подзоны
- 1 ↙ характеристическая точка границы шестой подзоны и ее номер

III. Перечень ограничений использования земельных участков и (или) расположенных на них объектов недвижимости и осуществления экономической и иной деятельности в границах приаэродромной территории аэродрома гражданской авиации Нижний Новгород (Стригино)

11. Приаэродромная территория аэродрома гражданской авиации Нижний Новгород (Стригино) является зоной с особыми условиями использования территорий.

В соответствии с требованиями Воздушного кодекса Российской Федерации и Федерального закона от 1 июля 2017 г. № 135-ФЗ «О внесении изменений в отдельные законодательные акты Российской Федерации в части совершенствования порядка установления и использования приаэродромной территории и санитарно-защитной зоны» (далее – Федеральный закон № 135-ФЗ) на приаэродромной территории аэродрома гражданской авиации Нижний Новгород (Стригино) установлены ограничения использования земельных участков и (или) расположенных на них объектов недвижимости и осуществления экономической и иной деятельности.

11.1. Первая подзона приаэродромной территории аэродрома гражданской авиации Нижний Новгород (Стригино):

Перечень ограничений использования объектов недвижимости и осуществления деятельности	Обоснование ограничений
В границах первой подзоны запрещается размещать объекты, не предназначенные для организации и обслуживания воздушного движения и воздушных перевозок, обеспечения взлета, посадки, руления и стоянки воздушных судов.	1. Подпункт 1 пункта 3 статьи 47 Воздушного кодекса Российской Федерации. 2. Подпункт 1 пункта 3 статьи 1 Федерального закона № 135-ФЗ. 3. Подпункт «а» пункта 1(1) Положения.

11.2. Вторая подзона приаэродромной территории аэродрома гражданской авиации Нижний Новгород (Стригино):

Перечень ограничений использования объектов недвижимости и осуществления деятельности	Обоснование ограничений
В границах второй подзоны запрещается размещать объекты, не предназначенные для обслуживания пассажиров и обработки багажа, грузов и почты, обслуживания воздушных судов, хранения авиационного топлива и заправки воздушных судов, обеспечения энергоснабжения, а также объекты, не относящиеся к инфраструктуре аэропорта.	1. Подпункт 2 пункта 3 статьи 47 Воздушного кодекса Российской Федерации. 2. Подпункт 2 пункта 3 статьи 1 Федерального закона № 135-ФЗ. 3. Подпункт «а» пункта 1(1) Положения.

11.3. Третья подзона приаэродромной территории аэродрома гражданской авиации Нижний Новгород (Стригино):

Перечень ограничений использования объектов недвижимости и осуществления деятельности	Обоснование ограничений
1. В границах третьей подзоны запрещается размещать объекты, высота которых превышает ограничения, приведенные в пункте 2 настоящей таблицы. 2. Строительство и реконструкция зданий, сооружений в границах третьей подзоны разрешается только после определения максимально допустимой высоты здания, сооружения в зависимости от местоположения путем проведения соответствующих расчетов в соответствии с требованиями ФАП-262 с учетом следующих абсолютных высот ограничения объектов в Балтийской системе высот 1977 года ⁴ : Сектор 1 228,66 м Сектор 2 128,66 м Сектор 3 от 225,00 м до 228,66 м	1. Подпункт 3 пункта 1 статьи 47 Воздушного кодекса Российской Федерации. 2. Подпункт 3 пункта 3 статьи 1 Федерального закона № 135-ФЗ. 3. Подпункт «б» пункта 1(1) Положения.

⁴ Постановление Правительства Российской Федерации от 24 ноября 2016 г. № 1240 «Об установлении государственных систем координат, государственной системы высот и государственной гравиметрической системы» (далее – постановление Правительства № 1240).

Перечень ограничений использования объектов недвижимости и осуществления деятельности	Обоснование ограничений
Сектор 4	от 220,00 м до 225,00 м
Сектор 5	от 215,00 м до 220,00 м
Сектор 6	от 210,00 м до 215,00 м
Сектор 7	от 205,00 м до 210,00 м
Сектор 8	от 200,00 м до 205,00 м
Сектор 9	от 195,00 м до 200,00 м
Сектор 10	от 190,00 м до 195,00 м
Сектор 11	от 185,00 м до 190,00 м
Сектор 12	до 180,00 м до 185,00 м
Сектор 13	от 175,00 м до 180,00 м
Сектор 14	от 170,00 м до 175,00 м
Сектор 15	от 165,00 м до 170,00 м
Сектор 16	от 160,00 м до 165,00 м
Сектор 17	от 155,00 м до 160,00 м
Сектор 18	от 150,00 м до 155,00 м
Сектор 19	от 145,00 м до 150,00 м
Сектор 20	от 140,00 м до 145,00 м
Сектор 21	от 135,00 м до 140,00 м
Сектор 22	от 128,66 м до 135,00 м
Сектор 23	от 145,00 м до 150,00 м
Сектор 24	от 150,00 м до 155,00 м
Сектор 25	от 155,00 м до 160,00 м
Сектор 26	от 160,00 м до 165,00 м
Сектор 27	от 165,00 м до 170,00 м
Сектор 28	от 170,00 м до 175,00 м
Сектор 29	от 175,00 м до 180,00 м
Сектор 30	от 180,00 м до 185,00 м
Сектор 31	от 185,00 м до 190,00 м
Сектор 32	от 190,00 м до 195,00 м
Сектор 33	от 195,00 м до 200,00 м
Сектор 34	от 200,00 м до 205,00 м
Сектор 35	от 205,00 м до 210,00 м
Сектор 36	от 210,00 м до 215,00 м
Сектор 37	от 215,00 м до 220,00 м
Сектор 38	от 220,00 м до 225,00 м
Сектор 39	от 225,00 м до 228,66 м
Сектор 40	от 78,37 м до 80,00 м
Сектор 41	от 77,47 м до 80,00 м
Сектор 42	от 80,00 м до 85,00 м
Сектор 43	от 85,00 м до 90,00 м
Сектор 44	от 90,00 м до 95,00 м
Сектор 45	от 95,00 м до 100,00 м

Перечень ограничений использования объектов недвижимости и осуществления деятельности	Обоснование ограничений
Сектор 46	от 100,00 м до 105,00 м
Сектор 47	от 105,00 м до 110,00 м
Сектор 48	от 110,00 м до 115,00 м
Сектор 49	от 115,00 м до 120,00 м
Сектор 50	от 120,00 м до 125,00 м
Сектор 51	от 125,00 м до 128,66 м
Сектор 52	от 125,00 м до 128,66 м
Сектор 53	от 150,00 м до 155,00 м
Сектор 54	от 155,00 м до 160,00 м
Сектор 55	от 160,00 м до 165,00 м
Сектор 56	от 165,00 м до 170,00 м
Сектор 57	от 170,00 м до 175,00 м
Сектор 58	от 175,00 м до 180,00 м
Сектор 59	от 180,00 м до 185,00 м
Сектор 60	от 185,00 м до 190,00 м
Сектор 61	от 190,00 м до 195,00 м
Сектор 62	от 195,00 м до 200,00 м
Сектор 63	от 200,00 м до 205,00 м
Сектор 64	от 205,00 м до 210,00 м
Сектор 65	от 210,00 м до 215,00 м
Сектор 66	от 215,00 м до 220,00 м
Сектор 67	от 220,00 м до 225,00 м
Сектор 68	от 225,00 м до 228,66 м
Сектор 69	от 225,00 м до 228,66 м
Сектор 70	от 77,47 м до 80,00 м
Сектор 71	от 80,00 м до 85,00 м
Сектор 72	от 85,00 м до 90,00 м
Сектор 73	от 90,00 м до 95,00 м
Сектор 74	от 95,00 м до 100,00 м
Сектор 75	от 100,00 м до 105,00 м
Сектор 76	от 105,00 м до 110,00 м
Сектор 77	от 110,00 м до 115,00 м
Сектор 78	от 115,00 м до 120,00 м
Сектор 79	от 120,00 м до 125,00 м
Сектор 80	от 125,00 м до 128,66 м
Сектор 81	от 150,00 м до 155,00 м
Сектор 82	от 155,00 м до 160,00 м
Сектор 83	от 160,00 м до 165,00 м
Сектор 84	от 165,00 м до 170,00 м
Сектор 85	от 170,00 м до 175,00 м
Сектор 86	от 175,00 м до 180,00 м
Сектор 87	от 180,00 м до 185,00 м

Перечень ограничений использования объектов недвижимости и осуществления деятельности	Обоснование ограничений
Сектор 88	от 185,00 м до 190,00 м
Сектор 89	от 190,00 м до 195,00 м
Сектор 90	от 195,00 м до 200,00 м
Сектор 91	от 200,00 м до 205,00 м
Сектор 92	от 205,00 м до 210,00 м
Сектор 93	от 210,00 м до 215,00 м
Сектор 94	от 215,00 м до 220,00 м
Сектор 95	от 220,00 м до 225,00 м
Сектор 96	от 225,00 м до 228,66 м
Сектор 97	от 205,00 м до 210,00 м
Сектор 98	от 210,00 м до 215,00 м
Сектор 99	от 215,00 м до 220,00 м
Сектор 100	от 220,00 м до 225,00 м
Сектор 101	от 225,00 м до 228,66 м
Сектор 102	от 200,00 м до 205,00 м
Сектор 103	от 205,00 м до 210,00 м
Сектор 104	от 210,00 м до 215,00 м
Сектор 105	от 215,00 м до 220,00 м
Сектор 106	от 220,00 м до 225,00 м
Сектор 107	от 225,00 м до 228,66 м
Сектор 108	от 200,00 м до 205,00 м
Сектор 109	от 205,00 м до 210,00 м
Сектор 110	от 210,00 м до 215,00 м
Сектор 111	от 215,00 м до 220,00 м
Сектор 112	от 220,00 м до 225,00 м
Сектор 113	от 225,00 м до 228,66 м
Сектор 114	от 200,00 м до 205,00 м
Сектор 115	от 205,00 м до 210,00 м
Сектор 116	от 210,00 м до 215,00 м
Сектор 117	от 215,00 м до 220,00 м
Сектор 118	от 220,00 м до 225,00 м
Сектор 119	от 225,00 м до 228,66 м
Сектор 120	от 125,00 м до 128,66 м
Сектор 121	от 120,00 м до 125,00 м
Сектор 122	от 115,00 м до 120,00 м
Сектор 123	от 110,00 м до 115,00 м
Сектор 124	от 105,00 м до 110,00 м
Сектор 125	от 100,00 м до 105,00 м
Сектор 126	от 95,00 м до 100,00 м
Сектор 127	от 90,00 м до 95,00 м
Сектор 128	от 85,00 м до 90,00 м
Сектор 129	от 77,47 м до 85,00 м

Перечень ограничений использования объектов недвижимости и осуществления деятельности	Обоснование ограничений
Сектор 130 от 125,00 м до 128,66 м Сектор 131 от 120,00 м до 125,00 м Сектор 132 от 115,00 м до 120,00 м Сектор 133 от 110,00 м до 115,00 м Сектор 134 от 105,00 м до 110,00 м Сектор 135 от 100,00 м до 105,00 м Сектор 136 от 95,00 м до 100,00 м Сектор 137 от 90,00 м до 95,00 м Сектор 138 от 85,00 м до 90,00 м Сектор 139 от 77,54 м до 85,00 м Сектор 140 270 м	

11.4. Четвертая подзона приаэродромной территории аэродрома гражданской авиации Нижний Новгород (Стригино), в которой в соответствии с постановлением Правительства № 1240 абсолютная высота ограничения объекта устанавливается в Балтийской системе высот 1977 года:

Перечень ограничений использования объектов недвижимости и осуществления деятельности	Обоснование ограничений
<p>1. В границах четвертой подзоны запрещается размещать объекты, создающие помехи в работе наземных объектов средств и систем обслуживания воздушного движения, навигации, посадки и связи, предназначенных для организации воздушного движения и расположенных вне первой подзоны.</p> <p>2. В пределах четвертой подзоны приаэродромной территории запрещается без согласования с оператором аэродрома размещение объектов, превышающих следующие абсолютные высотные ограничения:</p> <p>Сектор 1 82,55 м Сектор 2 82,66 м Сектор 3 86,45 м Сектор 4 92,31 м Сектор 5 112,62 м Сектор 6 113,2 м Сектор 7 от 85,00 м до 90,00 м</p>	<p>1. Подпункт 4 пункта 3 статьи 47 Воздушного кодекса Российской Федерации.</p> <p>2. Подпункт 4 пункта 3 статьи 1 Федерального закона № 135-ФЗ.</p> <p>3. Подпункт «в» пункта 1(1) Положения.</p>

Перечень ограничений использования объектов недвижимости и осуществления деятельности	Обоснование ограничений
Сектор 8	от 87,00 м до 90,00 м
Сектор 9	от 90,00 м до 93,51 м
Сектор 10	от 90,00 м до 95,00 м
Сектор 11	от 95,00 м до 97,57 м
Сектор 12	от 95,00 м до 100,00 м
Сектор 13	от 100,00 м до 105,00 м
Сектор 14	от 105,00 м до 110,00 м
Сектор 15	от 110,00 м до 115,00 м
Сектор 16	от 115,00 м до 120,00 м
Сектор 17	от 120,00 м до 125,00 м
Сектор 18	от 125,00 м до 130,00 м
Сектор 19	от 130,00 м до 135,00 м
Сектор 20	от 135,00 м до 140,00 м
Сектор 21	от 140,00 м до 145,00 м
Сектор 22	от 145,00 м до 150,00 м
Сектор 23	от 150,00 м до 155,00 м
Сектор 24	от 155,00 м до 160,00 м
Сектор 25	от 160,00 м до 165,00 м
Сектор 26	от 165,00 м до 170,00 м
Сектор 27	от 170,00 м до 175,00 м
Сектор 28	от 175,00 м до 180,00 м
Сектор 29	от 180,00 м до 185,00 м
Сектор 30	от 185,00 м до 190,00 м
Сектор 31	от 190,00 м до 195,00 м
Сектор 32	от 195,00 м до 200,00 м
Сектор 33	от 200,00 м до 205,00 м
Сектор 34	от 205,00 м до 210,00 м
Сектор 35	от 210,00 м до 215,00 м
Сектор 36	от 215,00 м до 220,00 м
Сектор 37	от 220,00 м до 225,00 м
Сектор 38	от 225,00 м до 230,00 м
Сектор 39	от 230,00 м до 235,00 м
Сектор 40	от 235,00 м до 240,00 м
Сектор 41	от 240,00 м до 245,00 м
Сектор 42	от 245,00 м до 250,00 м
Сектор 43	от 250,00 м до 255,00 м
Сектор 44	от 255,00 м до 260,00 м
Сектор 45	от 260,00 м до 265,00 м
Сектор 46	от 265,00 м до 270,00 м
Сектор 47	от 270,00 м до 275,00 м
Сектор 48	от 275,00 м до 280,00 м
Сектор 49	от 280,00 м до 285,00 м

Перечень ограничений использования объектов недвижимости и осуществления деятельности	Обоснование ограничений	
Сектор 50	от 285,00 м до 290,00 м	
Сектор 51	от 290,00 м до 295,00 м	
Сектор 52	от 295,00 м до 300,00 м	
Сектор 53	от 300,00 м до 305,00 м	
Сектор 54	от 305,00 м до 310,00 м	
Сектор 55	от 310,00 м до 315,00 м	
Сектор 56	от 315,00 м до 320,00 м	
Сектор 57	от 320,00 м до 325,00 м	
Сектор 58	от 325,00 м до 330,00 м	
Сектор 59	от 330,00 м до 335,00 м	
Сектор 60	от 335,00 м до 340,00 м	
Сектор 61	от 340,00 м до 345,00 м	
Сектор 62	от 345,00 м до 350,00 м	
Сектор 63	от 350,00 м до 354,14 м	
Сектор 64	от 160,00 м до 162,69 м	
Сектор 65	от 165,00 м до 180,00 м	
Сектор 66	от 210,00 м до 220,00 м	
Сектор 67	от 245,00 м до 260,00 м	
Сектор 68	от 290,00 м до 300,00 м	
Сектор 69	от 180,00 м до 200,00 м	
Сектор 70	от 200,00 м до 220,00 м	
Сектор 71	от 220,00 м до 240,00 м	
Сектор 72	от 240,00 м до 260,00 м	
Сектор 73	от 260,00 м до 280,00 м	
Сектор 74	от 280,00 м до 300,00 м	
Сектор 75	от 300,00 м до 320,00 м	
Сектор 76	от 320,00 м до 340,00 м	
Сектор 77	от 340,00 м до 360,00 м	
Сектор 78	от 360,00 м до 380,00 м	
Сектор 79	от 380,00 м до 400,00 м	
Сектор 80	от 400,00 м до 420,00 м	
Сектор 81	от 420,00 м до 440,00 м	
Сектор 82	от 440,00 м до 460,00 м	
Сектор 83	от 460,00 м до 480,00 м	
Сектор 84	от 480,00 м до 500,00 м	
Сектор 85	от 500,00 м до 520,00 м	
Сектор 86	от 520,00 м до 540,00 м	
Сектор 87	от 540,00 м до 560,00 м	
Сектор 88	от 560,00 м до 580,00 м	
Сектор 89	от 580,00 м до 600,00 м	
Сектор 90	от 600,00 м до 620,00 м	
Сектор 91	от 620,00 м до 640,00 м	

Перечень ограничений использования объектов недвижимости и осуществления деятельности	Обоснование ограничений
Сектор 92 от 640,00 м до 660,00 м	
Сектор 93 от 660,00 м до 680,00 м	
Сектор 94 от 680,00 м до 700,00 м	
Сектор 95 от 700,00 м до 720,00 м	
Сектор 96 от 720,00 м до 740,00 м	
Сектор 97 от 740,00 м до 760,00 м	
Сектор 98 от 760,00 м до 780,00 м	
Сектор 99 от 780,00 м до 800,00 м	
Сектор 100 от 800,00 м до 820,00 м	
Сектор 101 от 820,00 м до 840,00 м	
Сектор 102 от 840,00 м до 860,00 м	
Сектор 103 от 220,00 м до 223,21 м	
Сектор 104 от 275,00 м до 277,54 м	
Сектор 105 от 275,00 м до 278,05 м	
Сектор 106 от 315,00 м до 320,19 м	
Сектор 107 от 320,00 м до 322,68 м	
Сектор 108 от 480,00 м до 485,10 м	
Сектор 109 от 620,00 м до 636,42 м	
Сектор 110 от 620,00 м до 641,78 м	
Сектор 111 от 300,00 м до 301,76 м	
Сектор 112 от 660,00 м до 668,55 м	
Сектор 113 от 760,00 м до 773,46 м	
Сектор 114 от 860,00 м до 878,43 м	

11.5. Пятая подзона приаэродромной территории аэродрома гражданской авиации Нижний Новгород (Стригино):

Перечень ограничений использования объектов недвижимости и осуществления деятельности	Обоснование ограничений
1. В границах пятой подзоны запрещается размещать опасные производственные объекты ⁵ , функционирование которых может повлиять на безопасность полетов воздушных судов.	1. Подпункт 5 пункта 3 статьи 47 Воздушного кодекса Российской Федерации.
2. В границах пятой подзоны допускается эксплуатация, строительство, реконструкция, капитальный ремонт, техническое перевооружение, консервация (далее – размещение) опасных производственных объектов при их соответствии установленным в пункте 3	2. Подпункт 5 пункта 3 статьи 1 Федерального закона № 135-ФЗ.
	3. Подпункт «г» пункта 1(1)

⁵ Пункт 1 статьи 2 Федерального закона от 21 июля 1997 г. № 116-ФЗ «О промышленной безопасности опасных производственных объектов» (далее – Федеральный закон № 116-ФЗ).

Перечень ограничений использования объектов недвижимости и осуществления деятельности	Обоснование ограничений
<p>настоящей таблицы ограничениям.</p> <p>3. Максимальные радиусы зон поражения при происшествиях техногенного характера на опасных производственных объектах, находящихся в пятой подзоне приаэродромной территории, в которых размещение таких объектов возможно, не должны достигать:</p> <p>по вертикали – высоты пролета воздушных судов (высота поверхности ограничения препятствий в третьей подзоне приаэродромной территории);</p> <p>по горизонтали – внешних границ первой и второй подзон приаэродромной территории аэродрома.</p> <p>4. При невозможности соблюдения ограничений, предусмотренных пунктом 3 настоящей таблицы, размещение опасных производственных объектов должно выполняться на основании специальных технических условий, разработанных для конкретного объекта капитального строительства в соответствии с положениями приказа Министра России от 30 ноября 2020 г. № 734/пр «Об утверждении Порядка разработки и согласования специальных технических условий для разработки проектной документации на объект капитального строительства» (зарегистрирован Минюстом России 18 декабря 2020 г., регистрационный № 61581) с изменениями, внесенными приказом Министра России от 22 октября 2021 г. № 774/пр (зарегистрирован Минюстом России 29 ноября 2021 г., регистрационный № 66058) (далее – Приказ № 734)⁶, и (или) обоснования безопасности опасного производственного объекта, разрабатываемого на основании Федерального закона № 116-ФЗ.</p>	<p>Положения.</p> <p>4. Пункт 4 статьи 3 Федерального закона № 116-ФЗ.</p>

11.6. Шестая подзона приаэродромной территории аэродрома гражданской авиации Нижний Новгород (Стригино):

⁶ В соответствии с пунктом 2 Приказа № 734 данный акт действует до 1 сентября 2026 г.

Перечень ограничений использования объектов недвижимости и осуществления деятельности	Обоснование ограничений
<p>1. В границах шестой подзоны приаэродромной территории запрещается размещать объекты, способствующие привлечению и массовому скоплению птиц.</p> <p>2. Допускается размещать в границах шестой подзоны объекты по обращению с твердыми коммунальными отходами, пищевыми и биологическими отходами в случае наличия заключения по результатам орнитологического исследования на предмет отсутствия факторов, способствующих привлечению и массовому скоплению птиц, и (или) достаточности мер защиты указанных объектов от привлечения и массового скопления птиц, проведенного в соответствии с пунктом 1(4) Положения.</p>	<p>1. Подпункт 6 пункта 3 статьи 47 Воздушного кодекса Российской Федерации.</p> <p>2. Подпункт 6 пункта 3 статьи 1 Федерального закона № 135-ФЗ.</p> <p>3. Подпункт «д» пункта 1(1), пункт 1(4) Положения.</p>