



МИНИСТЕРСТВО ТРАНСПОРТА РОССИЙСКОЙ ФЕДЕРАЦИИ  
ФЕДЕРАЛЬНОЕ АГЕНТСТВО ВОЗДУШНОГО ТРАНСПОРТА

(РОСАВИАЦИЯ)

МИНИСТЕРСТВО ТРАНСПОРТА РОССИЙСКОЙ ФЕДЕРАЦИИ

ПРИКАЗ  
ЗАРЕГИСТРИРОВАНО № 883-17

Москва  
Регистрационный № 75938

от "13" ноября 2023г.

12 октября 2023г.

**Об установлении приаэродромной территории аэродрома  
гражданской авиации Аян (Мунук)**

В соответствии со статьей 47 Воздушного кодекса Российской Федерации, подпунктом «в» пункта 2 Положения о приаэродромной территории, утвержденного постановлением Правительства Российской Федерации от 2 декабря 2017 г. № 1460, п р и к а з ы в а ю:

1. Установить приаэродромную территорию аэродрома гражданской авиации Аян (Мунук) согласно приложению к настоящему приказу.

2. Настоящий приказ действует в течение срока, указанного в пункте 4 постановления Правительства Российской Федерации от 2 декабря 2017 г. № 1460 «Об утверждении Положения о приаэродромной территории и Правил разрешения разногласий, возникающих между высшими исполнительными органами государственной власти субъектов Российской Федерации, уполномоченными Правительством Российской Федерации федеральными органами исполнительной власти и Федеральной службой по надзору в сфере защиты прав потребителей и благополучия человека при согласовании проекта акта об установлении приаэродромной территории и при определении границ седьмой подзоны приаэродромной территории».

Руководитель

Д.В. Ядров

Приложение

к приказу Росавиации

от 12.07.2018 № 83-П

**Приаэродромная территория  
аэродрома гражданской авиации Аян (Мунук)**

**I. Общие положения**

1. Граница приаэродромной территории аэродрома гражданской авиации Аян (Мунук) установлена путем наложения границ семи подзон.

2. В подзонах приаэродромной территории аэродрома гражданской авиации Аян (Мунук) устанавливаются следующие ограничения использования земельных участков и (или) расположенных на них объектов недвижимости и осуществления экономической и иной деятельности (далее – ограничения использования объектов недвижимости и осуществления деятельности)<sup>1</sup>:

первая подзона, в которой запрещается размещать объекты, не предназначенные для организации и обслуживания воздушного движения и воздушных перевозок, обеспечения взлета, посадки, руления и стоянки воздушных судов;

вторая подзона, в которой запрещается размещать объекты, не предназначенные для обслуживания пассажиров и обработки багажа, грузов и почты, обслуживания воздушных судов, хранения авиационного топлива и заправки воздушных судов, обеспечения энергоснабжения, а также объекты, не относящиеся к инфраструктуре аэропорта;

третья подзона, в которой запрещается размещать объекты, высота которых превышает ограничения, установленные уполномоченным Правительством

<sup>1</sup> Статья 47 Воздушного кодекса Российской Федерации; пункт 1(1) Положения о приаэродромной территории, утвержденного постановлением Правительства Российской Федерации от 2 декабря 2017 г. № 1460 (далее соответственно – Положение, постановление № 1460), в соответствии с пунктом 4 постановления № 1460 данный акт действует до 1 сентября 2029 г.

Российской Федерации федеральным органом исполнительной власти при установлении соответствующей приаэродромной территории;

четвертая подзона, в которой запрещается размещать объекты, создающие помехи в работе наземных объектов средств и систем обслуживания воздушного движения, навигации, посадки и связи, предназначенных для организации воздушного движения и расположенных вне первой подзоны;

пятая подзона, в которой запрещается размещать опасные производственные объекты, функционирование которых может повлиять на безопасность полетов воздушных судов;

шестая подзона, в которой запрещается размещать объекты, способствующие привлечению и массовому скоплению птиц;

седьмая подзона, в которой в целях предотвращения негативного физического воздействия устанавливается перечень ограничений использования земельных участков, определенный в соответствии с земельным законодательством с учетом положений Воздушного кодекса Российской Федерации. При этом под указанным негативным физическим воздействием понимается несоответствие эквивалентного уровня звука, возникающего в связи с полетами воздушных судов, санитарно-эпидемиологическим требованиям<sup>2</sup>.

### 3. Настоящее приложение включает<sup>3</sup>:

---

<sup>2</sup> Постановление Главного государственного санитарного врача Российской Федерации от 28 января 2021 г. № 2 «Об утверждении санитарных правил и норм СанПиН 1.2.3685-21 «Гигиенические нормативы и требования к обеспечению безопасности и (или) безвредности для человека факторов среды обитания» (зарегистрировано Министерством юстиции Российской Федерации 29 января 2021 г., регистрационный № 62296) с изменениями, внесенными постановлением Главного государственного санитарного врача Российской Федерации от 30 декабря 2022 г. № 24 (зарегистрировано Министерством юстиции Российской Федерации 9 марта 2023 г., регистрационный № 72558) (далее – постановление № 2), в соответствии с пунктом 3 постановления № 2 данный акт действует до 1 марта 2027 г.; постановление Главного государственного санитарного врача Российской Федерации от 28 января 2021 г. № 3 «Об утверждении санитарных правил и норм СанПиН 2.1.3684-21 «Санитарно-эпидемиологические требования к содержанию территорий городских и сельских поселений, к водным объектам, питьевой воде и питьевому водоснабжению, атмосферному воздуху, почвам, жилым помещениям, эксплуатации производственных, общественных помещений, организации и проведению санитарно-противоэпидемических (профилактических) мероприятий» (зарегистрировано Министерством юстиции Российской Федерации 29 января 2021 г., регистрационный № 62297) с изменениями, внесенными постановлениями Главного государственного санитарного врача Российской Федерации от 26 июня 2021 г. № 16 (зарегистрировано Министерством юстиции Российской Федерации 7 июля 2021 г., регистрационный № 64146), от 14 декабря 2021 г. № 37 (зарегистрировано Министерством юстиции Российской Федерации 30 декабря 2021 г., регистрационный № 66692), от 14 февраля 2022 г. № 6 (зарегистрировано Министерством юстиции Российской Федерации 17 февраля 2022 г., регистрационный № 67331) (далее – постановление № 3), в соответствии с пунктом 3 постановления № 3 данный акт действует до 1 марта 2027 г.

<sup>3</sup> Статья 47 Воздушного кодекса Российской Федерации, пункт 3 Положения.

текстовое и графическое описание местоположения границ приаэродромной территории и выделенных на ней семи подзон и зон (секторов) внутри указанных подзон;

перечень координат характерных точек границ в системе координат, используемой для ведения Единого государственного реестра недвижимости (далее – перечень координат характерных точек границ);

перечень ограничений использования объектов недвижимости и осуществления деятельности в соответствии с Воздушным кодексом Российской Федерации.

## II. Описание границ приаэродромной территории аэродрома гражданской авиации Аян (Мунук)

4. Описание границ приаэродромной территории аэродрома гражданской авиации Аян (Мунук) в соответствии с подпунктом «а» пункта 3 Положения включает перечень координат характерных точек границ:

4.1. Граница приаэродромной территории аэродрома гражданской авиации Аян (Мунук) установлена по границе наиболее удаленных от контрольной точки аэродрома (далее – КТА) границ подзон.

4.2. Перечень координат характерных точек границ приаэродромной территории аэродрома гражданской авиации Аян (Мунук) приведен в таблице 1.1.

Таблица 1.1

Обозначение характерных точек границ	Координаты МСК-27 зона 3	
	X	Y
1	1333617.17	3394898.87
2	1325841.49	3408669.24
3	1334318.38	3411915.07
4	1337728.20	3396473.13
5	1338752.07	3396663.38
6	1340827.02	3396828.81
7	1342904.89	3396705.40
8	1343932.40	3396535.91
9	1345939.83	3395985.43
10	1346910.07	3395607.09



11	1348760.25	3394653.34
12	1349631.27	3394082.53
13	1351244.19	3392766.75
14	1352659.43	3391240.35
15	1353849.74	3389532.74
16	1354792.20	3387676.79
17	1355164.62	3386704.26
18	1355468.66	3385708.23
19	1355866.08	3383664.99
20	1355976.83	3381586.40
21	1355923.81	3380546.36
22	1355602.27	3378489.81
23	1354999.13	3376497.57
24	1354126.00	3374608.01
25	1353593.25	3373713.20
26	1352348.21	3372045.07
27	1350884.23	3370565.36
28	1349229.50	3369302.56
29	1348340.43	3368760.28
30	1356113.20	3354995.05
31	1347636.31	3351749.23
32	1344227.71	3367185.65
33	1342169.29	3366876.89
34	1340087.94	3366856.05
35	1339051.20	3366953.94
36	1337010.54	3367364.00
37	1335046.29	3368052.59
38	1333196.27	3369006.46
39	1332325.33	3369577.33
40	1330712.58	3370893.18
41	1329297.50	3372419.61
42	1328107.35	3374127.24
43	1327603.97	3375038.84
44	1326792.71	3376955.69
45	1326254.60	3378966.38
46	1326091.43	3379994.87
47	1326000.01	3381032.20
48	1326033.84	3383113.38
49	1326158.92	3384147.19
50	1326622.43	3386176.38
51	1327362.37	3388121.87
52	1327831.76	3389051.44
53	1328364.50	3389946.20
54	1329609.52	3391614.24

55	1331073.47	3393093.87
56	1332728.14	3394356.61
57	1333617.17	3394898.87

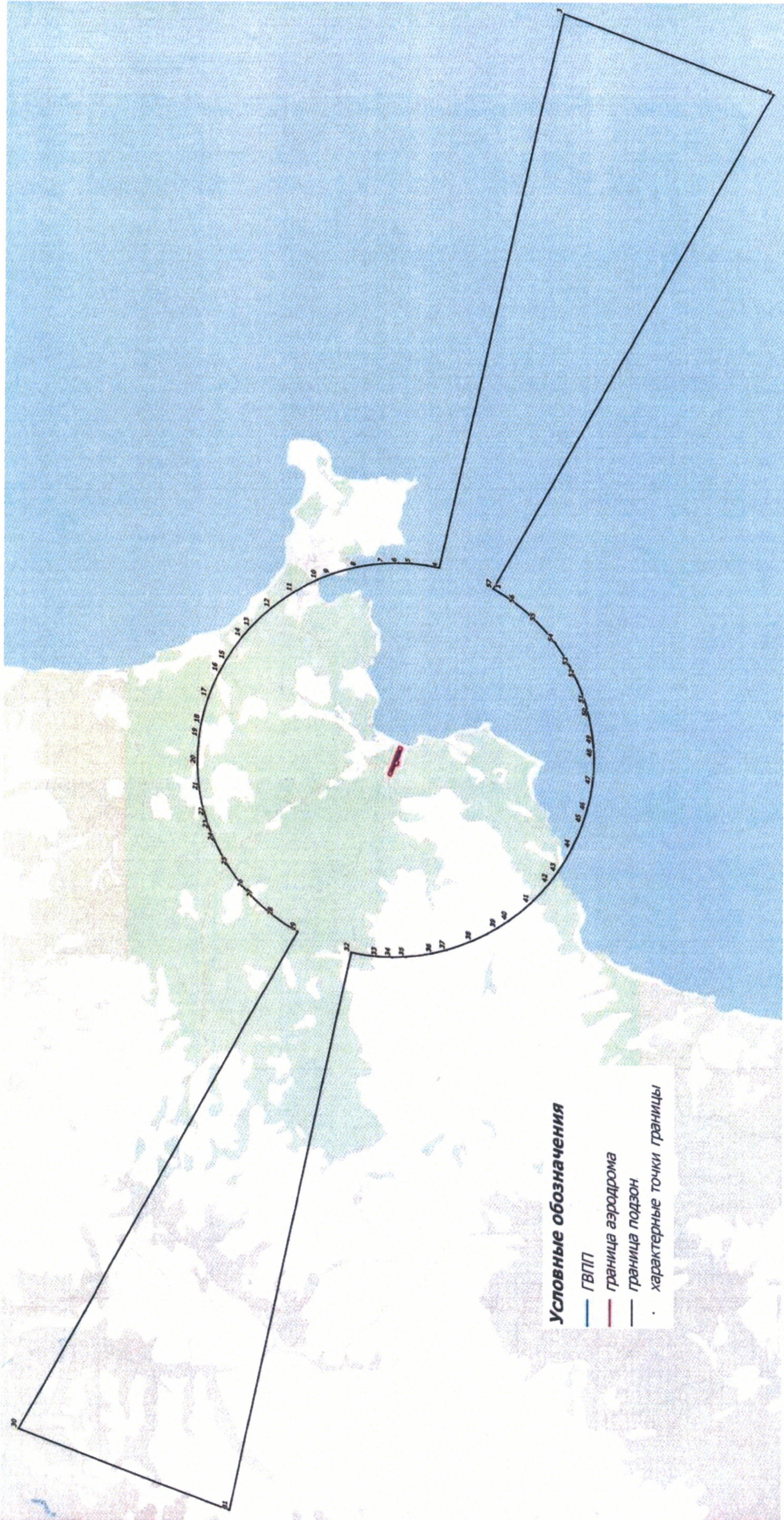
4.3. Кадастровые кварталы, в границах территорий которых полностью или частично расположена приаэродромная территория аэродрома гражданской авиации Аян (Мунук): 27:02:0020101, 27:02:0020102, 27:02:0020103, 27:02:0020104, 27:02:0020105, 27:02:0020106.

4.4. Приаэродромная территория аэродрома гражданской авиации Аян (Мунук) расположена в границах муниципального образования Хабаровского края: Аяно-Майский район.

4.5. Графическое изображение границ приаэродромной территории аэродрома гражданской авиации Аян (Мунук) приведено на схеме 1.



Схема 1



ГВПШ – грунтовая взлетно-посадочная полоса



## 5. Описание границ первой подзоны:

5.1. Первая подзона приаэродромной территории аэродрома гражданской авиации Аян (Мунук) выделена по границам земельных участков, предоставленных для размещения и эксплуатации зданий, сооружений и оборудования, подлежащих размещению в указанной подзоне, отграничивающим такие земельные участки от земельных участков, предназначенных для иных целей.

5.2 Перечень координат характерных точек границ первой подзоны приаэродромной территории аэродрома гражданской авиации Аян (Мунук) приведен в таблице 2.1.

Таблица 2.1

Обозначение характерных точек границ	Координаты МСК-27 зона 3	
	X	Y
1	1341148.69	3381562.25
2	1341180.70	3381478.97
3	1341234.35	3381339.67
4	1341239.11	3381326.87
5	1341232.00	3381292.74
6	1341226.10	3381290.48
7	1341237.40	3381261.08
8	1341124.98	3381203.11
9	1341113.70	3381194.34
10	1341106.49	3381203.10
11	1341093.31	3381229.44
12	1341065.17	3381274.31
13	1341007.95	3381423.88
14	1340986.38	3381415.63
15	1340975.37	3381436.87
16	1340960.79	3381456.14
17	1340874.42	3381548.24
18	1340855.84	3381530.56
19	1340843.55	3381520.96
20	1340830.55	3381512.40
21	1340802.69	3381498.45
22	1340751.32	3381478.95
23	1340741.84	3381475.17
24	1340754.00	3381483.65
25	1340862.46	3381551.83
26	1340907.66	3381553.62
27	1340941.30	3381566.15

28	1340909.32	3381628.46
29	1340866.36	3381614.31
30	1340864.17	3381595.03
31	1340855.50	3381616.07
32	1340858.16	3381626.38
33	1340845.75	3381664.40
34	1340809.08	3381778.34
35	1340782.80	3381774.75
36	1340780.23	3381781.51
37	1340783.06	3381789.50
38	1340763.20	3381841.22
39	1340772.46	3381857.97
40	1340742.00	3381936.83
41	1340766.81	3382036.40
42	1340765.39	3382059.03
43	1340679.48	3382282.62
44	1340667.15	3382325.17
45	1340658.66	3382344.02
46	1340794.73	3382426.10
47	1340809.53	3382385.52
48	1340826.11	3382391.87
49	1340846.67	3382348.57
50	1341148.69	3381562.25
51	1341219.69	3381136.90
52	1341211.13	3381122.36
53	1341195.86	3381131.41
54	1341200.34	3381139.02
55	1341155.35	3381168.38
56	1341152.24	3381170.52
57	1341147.09	3381170.59
58	1341145.60	3381169.92
59	1341144.85	3381170.47
60	1341144.04	3381171.97
61	1341142.28	3381176.49
62	1341145.42	3381177.96
63	1341146.50	3381175.60
64	1341153.83	3381175.50
65	1341202.88	3381143.32
66	1341204.43	3381145.95
67	1341219.69	3381136.90
68	1340783.27	3381554.18
69	1340811.20	3381533.20
70	1340818.80	3381532.96
71	1340845.67	3381555.93
72	1340860.95	3381566.62

73	1340859.66	3381555.21
74	1340728.27	3381475.29
75	1340736.68	3381650.06
76	1340745.01	3381653.29
77	1340783.27	3381554.18
78	1340733.89	3381648.98
79	1340726.16	3381473.93
80	1340725.22	3381473.16
81	1340709.10	3381516.64
82	1340681.92	3381506.56
83	1340641.90	3381592.46
84	1340641.59	3381598.24
85	1340643.47	3381603.72
86	1340652.73	3381622.25
87	1340658.10	3381626.38
88	1340679.89	3381628.05
89	1340733.89	3381648.98
90	1340842.72	3381621.84
91	1340852.74	3381614.90
92	1340863.49	3381589.02
93	1340860.95	3381566.62
94	1340845.70	3381579.82
95	1340833.69	3381591.82
96	1340816.96	3381626.26
97	1340807.26	3381638.35
98	1340800.47	3381648.10
99	1340791.41	3381665.68
100	1340810.61	3381672.86
101	1340822.59	3381636.63
102	1340842.72	3381621.84


5.3. Муниципальное образование Хабаровского края, в границах территории которого расположена первая подзона приаэродромной территории аэродрома гражданской авиации Аян (Мунук): Аяно-Майский район.

5.4. Кадастровый квартал, в границах территории которого расположена первая подзона приаэродромной территории аэродрома гражданской авиации Аян (Мунук): 27:02:0020101.

5.5. Графическое изображение границ первой подзоны приаэродромной территории аэродрома гражданской авиации Аян (Мунук) приведено на схеме 2.



Схема 2





## 6. Описание границ второй подзоны:

6.1. Вторая подзона приаэродромной территории аэродрома гражданской авиации Аян (Мунук) выделена по границам земельных участков, предоставленных для размещения и эксплуатации зданий, сооружений и оборудования, подлежащих размещению в указанной подзоне, отграничивающим такие земельные участки от земельных участков, предназначенных для иных целей.

6.2. Перечень координат характерных точек границ второй подзоны приаэродромной территории аэродрома гражданской авиации Аян (Мунук) приведен в таблице 3.1.

Таблица 3.1

Обозначение характерных точек границ	Координаты МСК-27 зона 3	
	X	Y
1	1340909.32	3381628.46
2	1340941.30	3381566.15
3	1340907.66	3381553.62
4	1340862.46	3381551.83
5	1340754.00	3381483.65
6	1340715.24	3381456.61
7	1340716.64	3381430.88
8	1340722.62	3381333.92
9	1340677.61	3381319.09
10	1340664.62	3381390.44
11	1340683.96	3381417.79
12	1340691.50	3381445.47
13	1340726.16	3381473.93
14	1340739.06	3381766.15
15	1340771.06	3381773.15
16	1340809.08	3381778.34
17	1340845.75	3381664.40
18	1340858.16	3381626.38
19	1340855.50	3381616.07
20	1340864.17	3381595.03
21	1340866.36	3381614.31
22	1340909.32	3381628.46
23	1340863.49	3381589.02
24	1340852.74	3381614.90
25	1340842.72	3381621.84
26	1340822.59	3381636.63

27	1340810.61	3381672.86
28	1340791.41	3381665.68
29	1340780.32	3381738.51
30	1340771.70	3381770.74
31	1340742.19	3381764.52
32	1340728.27	3381475.29
33	1340859.66	3381555.21
34	1340863.49	3381589.02
35	1340909.32	3381628.46


6.3. Муниципальное образование Хабаровского края, в границах территории которого расположена вторая подзона приаэродромной территории аэродрома гражданской авиации Аян (Мунук): Аяно-Майский район.

6.4. Кадастровый квартал, в границах территории которого расположена вторая подзона приаэродромной территории аэродрома гражданской авиации Аян (Мунук): 27:02:0020101.

6.5. Графическое изображение границ второй подзоны приаэродромной территории аэродрома гражданской авиации Аян (Мунук) приведено на схеме 3.



Схема 3





## 7. Описание границ третьей подзоны:

7.1. Третья подзона приаэродромной территории аэродрома гражданской авиации Аян (Мунук) выделена в границах полос воздушных подходов, установленных в соответствии с Федеральными правилами использования воздушного пространства Российской Федерации, утвержденными постановлением Правительства Российской Федерации от 11 марта 2010 г. № 138 (далее – постановление № 138), и с учетом ограничительных поверхностей аэродрома в соответствии с Федеральными авиационными правилами «Требования, предъявляемые к аэродромам, предназначенным для взлета, посадки, руления и стоянки гражданских воздушных судов», утвержденными приказом Министерства транспорта Российской Федерации от 25 августа 2015 г. № 262 (зарегистрирован Министерством юстиции Российской Федерации 9 октября 2015 г., регистрационный № 39264), с изменениями, внесенными приказом Министерства транспорта Российской Федерации от 24 ноября 2017 г. № 495 (зарегистрирован Министерством юстиции Российской Федерации 21 декабря 2017 г., регистрационный № 49344) (далее – ФАП-262).

7.2. Перечень координат характерных точек границ третьей подзоны приаэродромной территории аэродрома гражданской авиации Аян (Мунук) приведен в таблице 4.1.

Таблица 4.1

Обозначение характерных точек границ	Координаты МСК-27 зона 3	
	X	Y
1	1337057.57	3388806.05
2	1325841.49	3408669.24
3	1334318.38	3411915.07
4	1339236.94	3389640.54
5	1340335.34	3389806.34
6	1340890.53	3389831.68
7	1341446.13	3389818.40
8	1342547.87	3389676.47
9	1343619.33	3389383.30
10	1344137.22	3389181.65
11	1345124.82	3388673.09
12	1346032.45	3388032.63
13	1346842.61	3387272.61
14	1347206.18	3386852.27

15	1347841.52	3385941.05
16	1348110.23	3385454.57
17	1348543.25	3384431.60
18	1348830.39	3383358.50
19	1348917.41	3382809.60
20	1348976.26	3381700.31
21	1348880.88	3380593.56
22	1348633.12	3379510.70
23	1348453.47	3378984.77
24	1348237.75	3378472.59
25	1347702.38	3377499.26
26	1347037.36	3376609.47
27	1346660.13	3376201.34
28	1345825.36	3375468.44
29	1344897.12	3374858.24
30	1356113.20	3354995.05
31	1347636.31	3351749.23
32	1342717.75	3374023.75
33	1341619.35	3373857.95
34	1341064.17	3373832.62
35	1340508.57	3373845.89
36	1339406.82	3373987.82
37	1338866.00	3374115.79
38	1337817.47	3374482.64
39	1336829.88	3374991.20
40	1336364.93	3375295.66
41	1335503.96	3375997.59
42	1334748.52	3376812.02
43	1334415.01	3377256.59
44	1333844.46	3378209.72
45	1333411.45	3379232.70
46	1333249.23	3379764.26
47	1333037.28	3380854.70
48	1332978.43	3381963.99
49	1333006.89	3382519.02
50	1333178.87	3383616.47
51	1333321.57	3384153.60
52	1333716.95	3385191.70
53	1333967.72	3385687.67
54	1334569.36	3386621.48
55	1335294.56	3387462.95
56	1336129.33	3388195.85
57	1337057.57	3388806.05



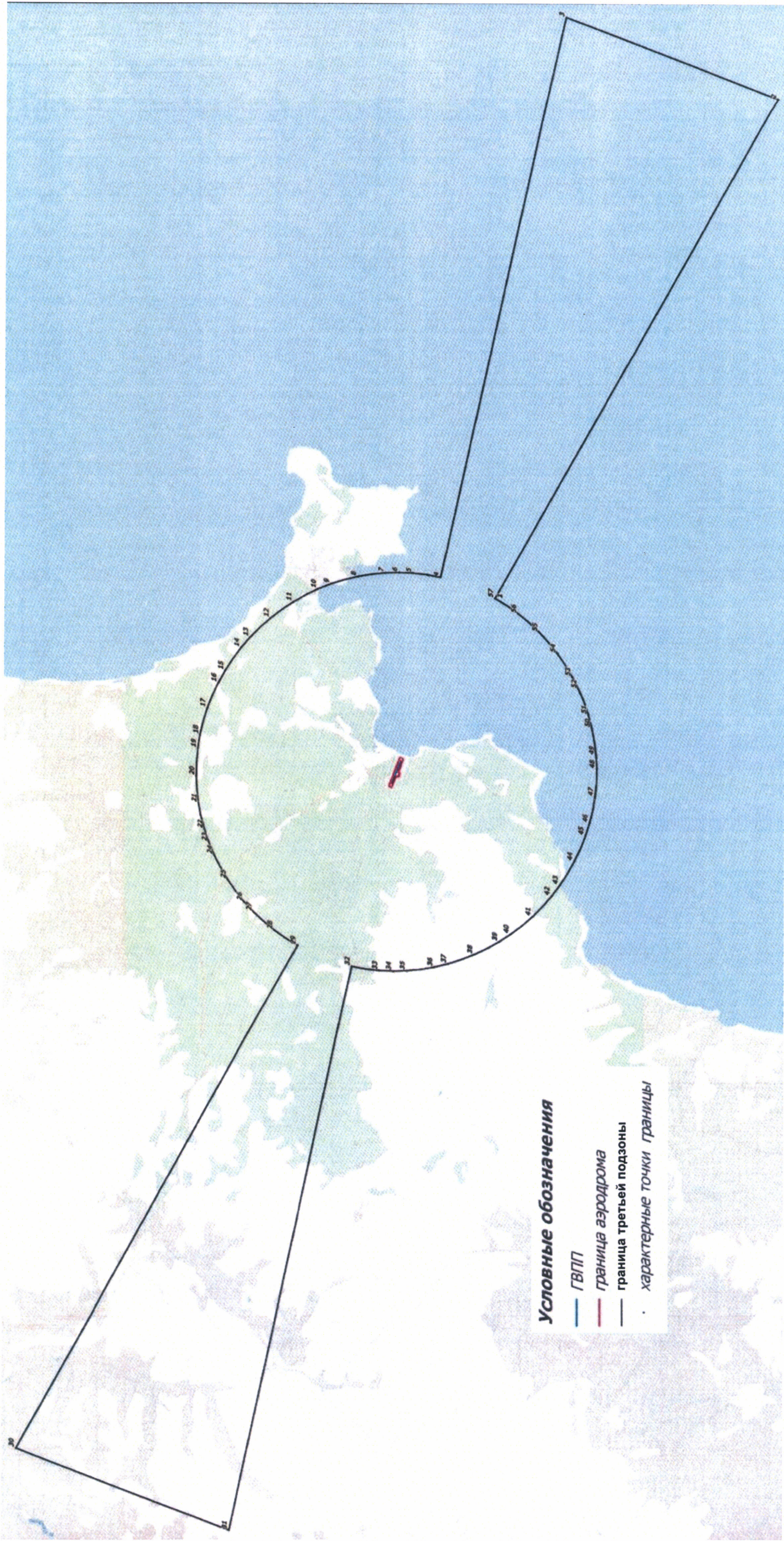
7.3. Кадастровые кварталы, в границах территорий которых полностью или частично расположена третья подзона приаэродромной территории аэродрома гражданской авиации Аян (Мунук): 27:02:0020101, 27:02:0020102, 27:02:0020103, 27:02:0020104, 27:02:0020105.

7.4. Муниципальное образование Хабаровского края, в границах территории которого расположена третья подзона приаэродромной территории аэродрома гражданской авиации Аян (Мунук): Аяно-Майский район.

7.5. Графическое изображение границ третьей подзоны приаэродромной территории аэродрома гражданской авиации Аян (Мунук) приведено на схеме 4.



Схема 4





7.6. Перечень координат характерных точек границ секторов третьей подзоны приаэродромной территории аэродрома гражданской авиации Аян (Мунук) приведен в таблице 4.2.

Таблица 4.2

Обозначение характерных точек границ	Координаты МСК-27 зона 3	
	X	Y
Сектор 3.1 Абсолютная высота (далее – Набс) 106,26 м		
60	1339318.44	3381580.14
61	1339260.25	3381166.10
62	1339289.42	3380749.00
63	1339404.66	3380347.09
64	1339600.96	3379977.91
65	1339869.71	3379657.62
66	1340199.19	3379400.20
67	1340574.99	3379216.91
68	1341259.03	3379096.30
69	1341943.07	3379216.91
70	1342318.87	3379400.20
71	1342648.35	3379657.62
72	1343056.62	3380219.56
73	1343199.62	3380612.45
74	1343257.81	3381026.50
75	1343228.65	3381443.59
76	1343113.40	3381845.51
77	1342917.11	3382214.68
78	1342648.35	3382534.98
79	1342318.87	3382792.39
80	1341943.07	3382975.68
81	1341259.03	3383096.30
82	1341259.03	3383596.30
83	1340403.98	3383445.53
84	1339934.23	3383216.42
85	1339522.39	3382894.65
86	1339186.44	3382494.28
87	1338941.07	3382032.81
88	1338760.55	3381183.55
89	1338797.01	3380662.18
90	1338941.07	3380159.78
91	1339401.17	3379423.47
138	1336944.87	3379779.44
139	1337370.72	3378940.59

140	1337961.68	3378208.61
141	1338691.91	3377615.49
142	1339529.49	3377187.15
143	1340129.60	3377002.71
144	1340749.53	3376903.58
145	1341690.17	3376918.61
146	1342607.12	3377128.87
147	1343460.32	3377525.19
148	1344212.48	3378090.24
149	1344830.73	3378799.32
150	1345154.87	3379336.98
151	1345401.03	3379914.52
152	1345614.01	3380830.85
153	1345647.79	3381457.75
154	1345534.52	3382391.66
155	1345012.72	3383879.71
156	1344586.87	3384718.56
157	1343995.92	3385450.54
158	1343265.69	3386043.66
159	1342717.05	3386348.84
160	1341828.00	3386656.44
161	1340894.43	3386772.47
162	1339957.13	3386691.87
163	1339057.07	3386418.15
164	1338497.27	3386133.96
165	1337982.47	3385774.62
166	1337316.27	3385110.39
167	1336802.73	3384322.17
168	1336464.29	3383444.40
169	1336315.75	3382515.44
170	1336363.59	3381575.90
171	1336503.92	3380963.98
Сектор 3.2.1 Набс от 56,26 м до 81,26 м		
27	1337411.93	3379957.93
28	1337790.46	3379212.28
29	1338315.75	3378561.64
30	1339203.95	3377890.27
31	1339973.22	3377562.39
32	1341072.64	3377386.59
33	1341905.79	3377458.24
34	1342705.84	3377701.54
35	1343437.82	3378105.87
36	1344069.74	3378653.55
37	1344573.98	3379320.65

38	1344928.51	3380078.00
39	1345117.82	3380892.52
40	1345147.86	3381449.76
41	1345047.17	3382279.91
42	1344545.67	3383701.22
43	1344176.99	3384431.55
44	1343667.44	3385071.60
45	1343038.32	3385594.59
46	1342315.96	3385978.65
47	1341530.56	3386207.70
48	1340714.99	3386272.17
49	1340171.35	3386222.09
50	1339381.29	3386009.72
51	1338650.95	3385641.04
52	1338010.90	3385131.49
53	1337487.91	3384502.37
54	1337103.86	3383780.00
55	1336874.81	3382994.61
56	1336810.34	3382179.04
57	1336860.42	3381635.40
58	1336984.05	3381103.65
105	1337878.98	3380136.42
106	1338201.57	3379497.38
107	1338647.43	3378937.34
108	1339197.91	3378479.72
109	1340054.31	3378061.26
110	1340991.85	3377889.37
111	1341706.51	3377930.66
112	1342397.82	3378116.49
113	1343233.55	3378574.82
114	1343761.86	3379057.86
115	1344293.04	3379849.30
116	1344539.89	3380521.25
117	1344644.86	3381229.36
118	1344603.58	3381944.01
119	1344495.39	3382409.30
120	1343985.73	3383742.92
121	1343620.28	3384358.46
122	1343137.24	3384886.77
123	1342556.82	3385305.76
124	1341903.29	3385597.89
125	1341203.99	3385750.94
126	1340726.77	3385772.31
127	1340016.60	3385682.34

128	1339339.58	3385449.77
129	1338724.04	3385084.33
130	1338360.69	3384774.21
131	1337903.08	3384223.73
132	1337567.03	3383591.66
133	1337366.61	3382904.44
134	1337310.20	3382190.82
135	1337354.02	3381715.14
136	1337462.20	3381249.85
137	1337878.98	3380136.42
Сектор 3.2.2 Набс от 81,26 м до 106,26 м		
27	1337411.93	3379957.93
28	1337790.46	3379212.28
29	1338315.75	3378561.64
30	1339203.95	3377890.27
31	1339973.22	3377562.39
32	1341072.64	3377386.59
33	1341905.79	3377458.24
34	1342705.84	3377701.54
35	1343437.82	3378105.87
36	1344069.74	3378653.55
37	1344573.98	3379320.65
38	1344928.51	3380078.00
39	1345117.82	3380892.52
40	1345147.86	3381449.76
41	1345047.17	3382279.91
42	1344545.67	3383701.22
43	1344176.99	3384431.55
44	1343667.44	3385071.60
45	1343038.32	3385594.59
46	1342315.96	3385978.65
47	1341530.56	3386207.70
48	1340714.99	3386272.17
49	1340171.35	3386222.09
50	1339381.29	3386009.72
51	1338650.95	3385641.04
52	1338010.90	3385131.49
53	1337487.91	3384502.37
54	1337103.86	3383780.00
55	1336874.81	3382994.61
56	1336810.34	3382179.04
57	1336860.42	3381635.40
58	1336984.05	3381103.65
138	1336944.87	3379779.44



139	1337370.72	3378940.59
140	1337961.68	3378208.61
141	1338691.91	3377615.49
142	1339529.49	3377187.15
143	1340129.60	3377002.71
144	1340749.53	3376903.58
145	1341690.17	3376918.61
146	1342607.12	3377128.87
147	1343460.32	3377525.19
148	1344212.48	3378090.24
149	1344830.73	3378799.32
150	1345154.87	3379336.98
151	1345401.03	3379914.52
152	1345614.01	3380830.85
153	1345647.79	3381457.75
154	1345534.52	3382391.66
155	1345012.72	3383879.71
156	1344586.87	3384718.56
157	1343995.92	3385450.54
158	1343265.69	3386043.66
159	1342717.05	3386348.84
160	1341828.00	3386656.44
161	1340894.43	3386772.47
162	1339957.13	3386691.87
163	1339057.07	3386418.15
164	1338497.27	3386133.96
165	1337982.47	3385774.62
166	1337316.27	3385110.39
167	1336802.73	3384322.17
168	1336464.29	3383444.40
169	1336315.75	3382515.44
170	1336363.59	3381575.90
171	1336503.92	3380963.98
172	1336944.87	3379779.44
Сектор 3.3 Набс 56,26 м		
94	1342233.02	3379595.08
96	1341534.49	3379328.13
98	1340395.63	3384455.84
100	1339661.80	3384175.39
105	1337878.98	3380136.42
106	1338201.57	3379497.38
107	1338647.43	3378937.34
108	1339197.91	3378479.72
109	1340054.31	3378061.26

110	1340991.85	3377889.37
111	1341706.51	3377930.66
112	1342397.82	3378116.49
113	1343233.55	3378574.82
114	1343761.86	3379057.86
115	1344293.04	3379849.30
116	1344539.89	3380521.25
117	1344644.86	3381229.36
118	1344603.58	3381944.01
119	1344495.39	3382409.30
120	1343985.73	3383742.92
121	1343620.28	3384358.46
122	1343137.24	3384886.77
123	1342556.82	3385305.76
124	1341903.29	3385597.89
125	1341203.99	3385750.94
126	1340726.77	3385772.31
127	1340016.60	3385682.34
128	1339339.58	3385449.77
129	1338724.04	3385084.33
130	1338360.69	3384774.21
131	1337903.08	3384223.73
132	1337567.03	3383591.66
133	1337366.61	3382904.44
134	1337310.20	3382190.82
135	1337354.02	3381715.14
136	1337462.20	3381249.85
137	1337878.98	3380136.42
Сектор 3.4 Набс от 6,26 м до 6,59 м		
1	1341120.34	3381375.16
3	1341176.39	3381396.58
5	1341120.34	3381375.16
6	1341176.39	3381396.58
Сектор 3.5.1 Набс от 6,26 м до 18,76 м		
7	1341099.73	3381303.05
8	1341239.84	3381356.60
9	1341208.42	3380809.32
10	1341488.14	3380916.22
Сектор 3.5.2 Набс от 18,76 м до 31,26 м		
9	1341208.42	3380809.32
10	1341488.14	3380916.22
11	1341317.11	3380315.59
12	1341736.43	3380475.84
Сектор 3.5.3 Набс от 31,26 м до 43,76 м		

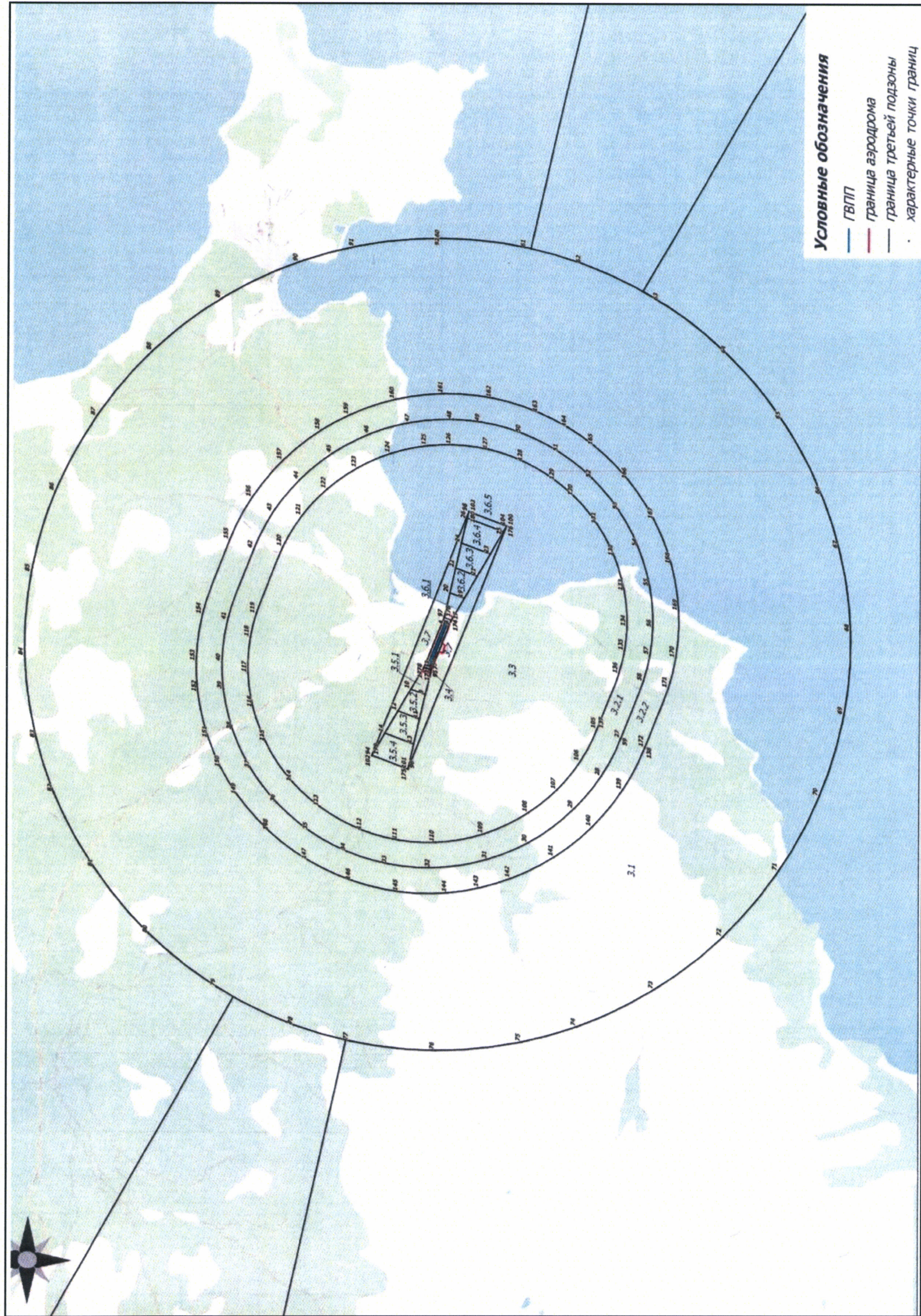
11	1341317.11	3380315.59
12	1341736.43	3380475.84
13	1341425.80	3379821.86
14	1341984.73	3380035.46
Сектор 3.5.4 Набс от 43,76 м до 56,26 м		
13	1341425.80	3379821.86
14	1341984.73	3380035.46
94	1342233.02	3379595.08
96	1341534.49	3379328.13
Сектор 3.6.1 Набс от 3,1 м до 15,6 м		
17	1340717.75	3382302.55
18	1340857.87	3382356.10
19	1340469.46	3382742.93
20	1340749.18	3382849.83
Сектор 3.6.2 Набс от 15,6 м до 28,1 м		
19	1340469.46	3382742.93
20	1340749.18	3382849.83
21	1340221.16	3383183.31
22	1340640.49	3383343.56
Сектор 3.6.3 Набс от 28,1 м до 40,6 м		
21	1340221.16	3383183.31
22	1340640.49	3383343.56
23	1339972.87	3383623.69
24	1340531.80	3383837.29
Сектор 3.6.4 Набс от 40,6 м до 53,1 м		
23	1339972.87	3383623.69
24	1340531.80	3383837.29
25	1339724.57	3384064.07
26	1340423.10	3384331.02
Сектор 3.6.5 Набс от 53,1 м до 56,26 м		
25	1339724.57	3384064.07
26	1340423.10	3384331.02
98	1340395.63	3384455.84
100	1339661.80	3384175.39
Сектор 3.7.1 Набс от 3,10 м до 56,26 м		
102	1342233.02	3379595.08
14	1341984.73	3380035.46
12	1341736.43	3380475.84
10	1341488.14	3380916.22
8	1341239.84	3381356.60
178	1340857.87	3382356.10
20	1340749.18	3382849.83
22	1340640.49	3383343.56
24	1340531.80	3383837.29

103	1340395.63	3384455.84
Сектор 3.7.2 Набс от 3,10 м до 56,26 м		
101	1341534.49	3379328.13
13	1341425.80	3379821.86
11	1341317.11	3380315.59
9	1341208.42	3380809.32
7	1341099.73	3381303.05
174	1340717.75	3382302.55
19	1340469.46	3382742.93
21	1340221.16	3383183.31
23	1339972.87	3383623.69
25	1339724.57	3384064.07
104	1339661.80	3384175.39

7.7. Графическое изображение границ секторов третьей подзоны приаэродромной территории аэродрома гражданской авиации Аян (Мунук) приведено на схеме 5.



Схема 5





## 8. Описание границ четвертой подзоны:

8.1. Четвертая подзона приаэродромной территории аэродрома гражданской авиации Аян (Мунук) выделяется по границам зон действия средств радиотехнического обеспечения полетов воздушных судов и авиационной электросвязи (далее – РТОП и АС), обозначенным в аэронавигационном паспорте аэродрома гражданской авиации Аян (Мунук).

Граница четвертой подзоны приаэродромной территории аэродрома гражданской авиации Аян (Мунук) определена путем совмещения границ зон ограничения размещения объектов, создающих помехи в работе наземных объектов средств и систем обслуживания воздушного движения, навигации, посадки и связи, предназначенных для организации воздушного движения. Контур четвертой подзоны выделен по максимально удаленным от средств РТОП и АС границам зон ограничений.

В составе четвертой подзоны определены высотные ограничения для окружающей застройки. В границах выделенных участков наклонных поверхностей ограничения застройки указаны высоты от минимальной к максимальной отметке по их границам в направлении от места установки средств РТОП и АС.

8.2. Перечень координат характерных точек границ четвертой подзоны приаэродромной территории аэродрома гражданской авиации Аян (Мунук) приведен в таблице 5.1.

Таблица 5.1.

Обозначение характерных точек границ	Координаты МСК-27 зона 3	
	X	Y
1	1341259.03	3371096.30
2	1339867.30	3371193.62
3	1339179.91	3371314.82
4	1338502.66	3371483.68
5	1337191.66	3371960.84
6	1335959.84	3372615.82
7	1334831.16	3373435.85
8	1334312.45	3373902.90
9	1333827.58	3374404.99



10	1332968.66	3375504.37
11	1332598.78	3376096.30
12	1331987.19	3377350.23
13	1331748.47	3378006.13
14	1331410.95	3379359.82
15	1331265.12	3380747.30
16	1331313.81	3382141.58
17	1331410.95	3382832.78
18	1331748.47	3384186.47
19	1331987.19	3384842.36
20	1332598.78	3386096.30
21	1333378.92	3387252.91
22	1333827.58	3387787.60
23	1334831.16	3388756.74
24	1335381.18	3389186.47
25	1335959.84	3389576.78
26	1337191.66	3390231.75
27	1338502.66	3390708.92
28	1339179.91	3390877.77
29	1339867.30	3390998.98
30	1341259.03	3391096.30
31	1342650.76	3390998.98
32	1343338.15	3390877.77
33	1344015.40	3390708.92
34	1345326.40	3390231.75
35	1346558.22	3389576.78
36	1347686.91	3388756.74
37	1348205.61	3388289.70
38	1348690.48	3387787.60
39	1349549.41	3386688.23
40	1349919.29	3386096.30
41	1350530.87	3384842.36
42	1350961.99	3383515.52
43	1351204.25	3382141.58
44	1351252.94	3381445.29
45	1351204.25	3380051.01
46	1351107.11	3379359.82
47	1350769.60	3378006.13
48	1350530.87	3377350.23
49	1349919.29	3376096.30
50	1349139.14	3374939.68
51	1348690.48	3374404.99
52	1347686.91	3373435.85
53	1347136.88	3373006.13

54	1346558.22	3372615.82
55	1345326.40	3371960.84
56	1344015.40	3371483.68
57	1343338.15	3371314.82
58	1342650.76	3371193.62
59	1341259.03	3371096.30

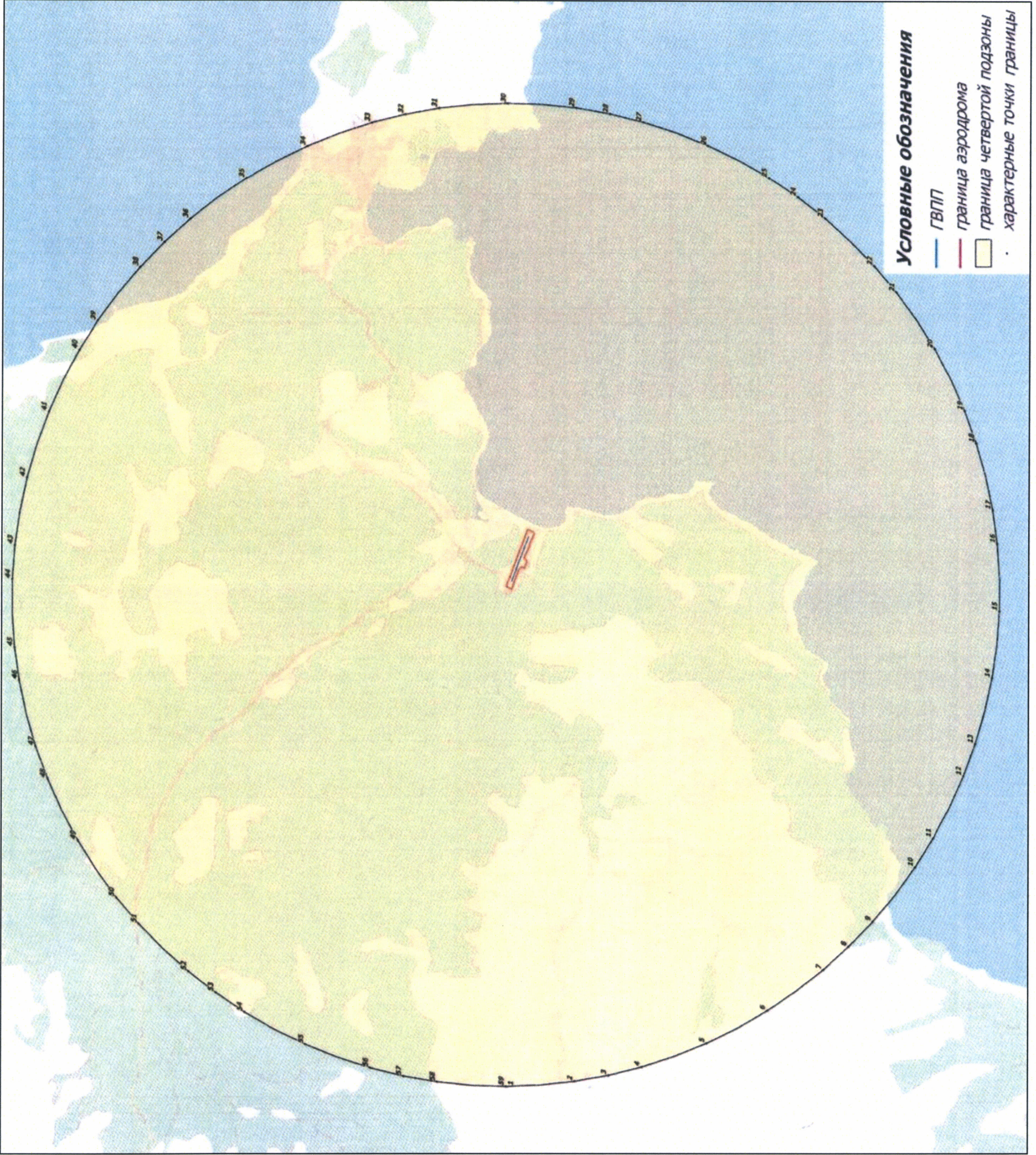
8.3. Кадастровые кварталы, в границах территорий которых полностью или частично расположена четвертая подзона приаэродромной территории аэродрома гражданской авиации Аян (Мунук): 27:02:0020101; 27:02:0020102; 27:02:0020103; 27:02:0020104; 27:02:0020105; 27:02:0020106.

8.4. Муниципальное образование Хабаровского края, в границах территории которого расположена четвертая подзона приаэродромной территории аэродрома гражданской авиации Аян (Мунук): Аяно-Майский район.

8.5. Графическое изображение границ четвертой подзоны приаэродромной территории аэродрома гражданской авиации Аян (Мунук) приведено на схеме 6.



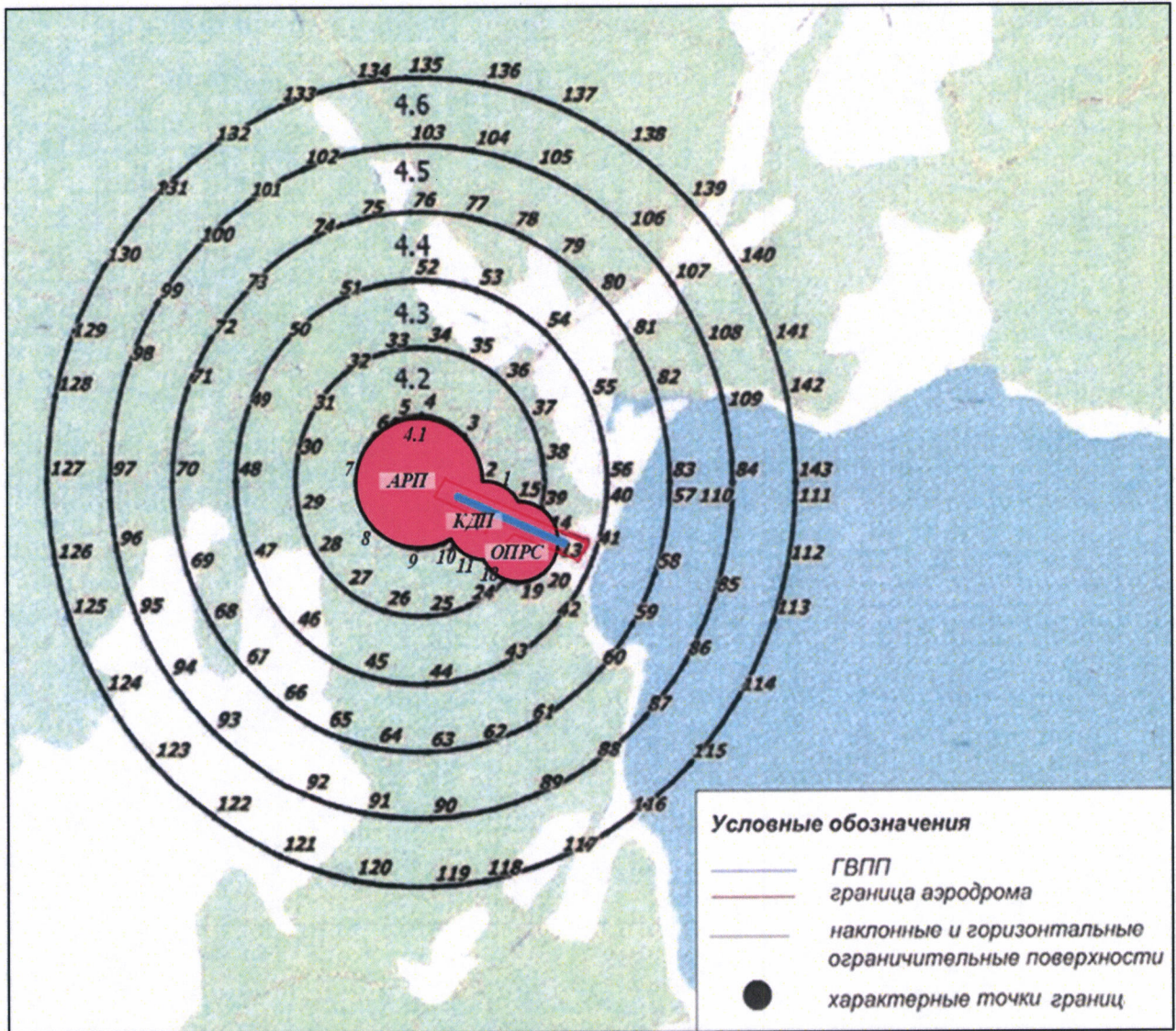
Схема 6





8.6. Графическое изображение границ секторов четвертой подзоны приаэродромной территории аэродрома гражданской авиации Аян (Мунук) приведено на схеме 7.

Схема 7





8.7. Перечень координат характерных точек границ секторов четвертой подзоны приаэродромной территории аэродрома гражданской авиации Аян (Мунук) приведен в таблице 5.2.

Таблица 5.2

Обозначение характерных точек границ	Координаты МСК-27 зона 3	
	X	Y
Сектор 4.1 строительство запрещено		
1	1341147.38	3381445.40
2	1341606.36	3381455.97
3	1341758.73	3381113.75
4	1341722.62	3380909.00
5	1341606.36	3380736.63
6	1341259.03	3380596.30
7	1340911.70	3380736.63
8	1340759.34	3381078.85
9	1340795.44	3381283.60
10	1340911.70	3381455.97
11	1340617.93	3381537.35
18	1340510.89	3381877.98
17	1340602.31	3381672.65
16	1340810.71	3381588.45
15	1341033.65	3381687.71
Сектор 4.2 Набс от 11,6 м до 21,6 м		
1	1341259.03	3381596.30
2	1341606.36	3381455.97
3	1341758.73	3381113.75
4	1341722.62	3380909.00
5	1341606.36	3380736.63
6	1341259.03	3380596.30
7	1340911.70	3380736.63
8	1340759.34	3381078.85
9	1340795.44	3381283.60
10	1340911.70	3381455.97
11	1341259.03	3381596.30
12	1340810.71	3382188.45
13	1341019.10	3382104.25
16	1340810.71	3381588.45
17	1340602.31	3381672.65
18	1340510.89	3381877.98
23	1340260.94	3381158.08
24	1340299.25	3380815.55

25	1340451.57	3380506.38
26	1340699.81	3380267.28
27	1341014.49	3380126.66
28	1341426.86	3380110.48
29	1341751.58	3380226.01
30	1342061.06	3380499.02
31	1342216.21	3380806.79
32	1342257.64	3381148.95
33	1342180.45	3381484.86
34	1341993.81	3381774.61
35	1341719.87	3381983.78
36	1341391.19	3382087.53
37	1341046.81	3382073.52
38	1341259.03	3382596.30
39	1340746.00	3382505.84
Сектор 4.3 Набс от 21,6 м до 26,6 м		
13	1341019.10	3382104.25
14	1341110.52	3381898.92
19	1340587.76	3382089.19
20	1340810.71	3382188.45
21	1340530.49	3381781.30
23	1340260.94	3381158.08
24	1340299.25	3380815.55
25	1340451.57	3380506.38
26	1340699.81	3380267.28
27	1341014.49	3380126.66
28	1341426.86	3380110.48
29	1341751.58	3380226.01
30	1342061.06	3380499.02
31	1342216.21	3380806.79
32	1342257.64	3381148.95
33	1342180.45	3381484.86
34	1341993.81	3381774.61
35	1341719.87	3381983.78
36	1341391.19	3382087.53
37	1341046.81	3382073.52
38	1341259.03	3382596.30
39	1340746.00	3382505.84
40	1340217.04	3382175.31
41	1339910.84	3381753.86
42	1339759.95	3381148.65
43	1339832.45	3380632.77
44	1340144.31	3380092.60
45	1340648.93	3379725.98

46	1341259.03	3379596.30
47	1341772.06	3379686.76
48	1342301.02	3380017.29
49	1342607.22	3380438.74
50	1342758.12	3381043.95
51	1342685.62	3381559.82
52	1342373.75	3382099.99
53	1341869.14	3382466.62
54	1341259.03	3382596.30
55	1341259.03	3383096.30
56	1340574.99	3382975.68
Сектор 4.4 Набс от 26,6 м до 31,6 м		
40	1340217.04	3382175.31
41	1339910.84	3381753.86
42	1339759.95	3381148.65
43	1339832.45	3380632.77
44	1340144.31	3380092.60
45	1340648.93	3379725.98
46	1341259.03	3379596.30
47	1341772.06	3379686.76
48	1342301.02	3380017.29
49	1342607.22	3380438.74
50	1342758.12	3381043.95
51	1342685.62	3381559.82
52	1342373.75	3382099.99
53	1341869.14	3382466.62
54	1341259.03	3382596.30
55	1341259.03	3383096.30
56	1340574.99	3382975.68
57	1340199.19	3382792.39
58	1339869.71	3382534.98
59	1339461.44	3381973.04
60	1339318.44	3381580.14
61	1339260.25	3381166.10
62	1339289.42	3380749.00
63	1339404.66	3380347.09
64	1339600.96	3379977.91
65	1339869.71	3379657.62
66	1340199.19	3379400.20
67	1340574.99	3379216.91
68	1341259.03	3379096.30
69	1341943.07	3379216.91
70	1342318.87	3379400.20
71	1342648.35	3379657.62



72	1343056.62	3380219.56
73	1343199.62	3380612.45
74	1343257.81	3381026.50
75	1343228.65	3381443.59
76	1343113.40	3381845.51
77	1342917.11	3382214.68
78	1342648.35	3382534.98
79	1342318.87	3382792.39
80	1341943.07	3382975.68
81	1341259.03	3383096.30
82	1341259.03	3383596.30
83	1340403.98	3383445.53
Сектор 4.5 Набс от 31,6 м до 36,6 м		
57	1340199.19	3382792.39
58	1339869.71	3382534.98
59	1339461.44	3381973.04
60	1339318.44	3381580.14
61	1339260.25	3381166.10
62	1339289.42	3380749.00
63	1339404.66	3380347.09
64	1339600.96	3379977.91
65	1339869.71	3379657.62
66	1340199.19	3379400.20
67	1340574.99	3379216.91
68	1341259.03	3379096.30
69	1341943.07	3379216.91
70	1342318.87	3379400.20
71	1342648.35	3379657.62
72	1343056.62	3380219.56
73	1343199.62	3380612.45
74	1343257.81	3381026.50
75	1343228.65	3381443.59
76	1343113.40	3381845.51
77	1342917.11	3382214.68
78	1342648.35	3382534.98
79	1342318.87	3382792.39
80	1341943.07	3382975.68
81	1341259.03	3383096.30
82	1341259.03	3383596.30
83	1340403.98	3383445.53
84	1339934.23	3383216.42
85	1339522.39	3382894.65
86	1339186.44	3382494.28
87	1338941.07	3382032.81

88	1338760.55	3381183.55
89	1338797.01	3380662.18
90	1338941.07	3380159.78
91	1339401.17	3379423.47
92	1339789.57	3379073.76
93	1340242.19	3378812.43
94	1340739.25	3378650.93
95	1341259.03	3378596.30
96	1342114.08	3378747.07
97	1342583.83	3378976.18
98	1342995.68	3379297.95
99	1343331.63	3379698.32
100	1343576.99	3380159.78
101	1343757.51	3381009.05
102	1343721.05	3381530.42
103	1343576.99	3382032.81
104	1343116.89	3382769.12
105	1342728.49	3383118.84
106	1342275.87	3383380.16
107	1341778.81	3383541.67
108	1341259.03	3383596.30
109	1341259.03	3384096.30
Сектор 4.6 Набс от 36,6 м до 41,6 м		
84	1339934.23	3383216.42
85	1339522.39	3382894.65
86	1339186.44	3382494.28
87	1338941.07	3382032.81
88	1338760.55	3381183.55
89	1338797.01	3380662.18
90	1338941.07	3380159.78
91	1339401.17	3379423.47
92	1339789.57	3379073.76
93	1340242.19	3378812.43
94	1340739.25	3378650.93
95	1341259.03	3378596.30
96	1342114.08	3378747.07
97	1342583.83	3378976.18
98	1342995.68	3379297.95
99	1343331.63	3379698.32
100	1343576.99	3380159.78
101	1343757.51	3381009.05
102	1343721.05	3381530.42
103	1343576.99	3382032.81
104	1343116.89	3382769.12

105	1342728.49	3383118.84
106	1342275.87	3383380.16
107	1341778.81	3383541.67
108	1341259.03	3383596.30
109	1341259.03	3384096.30
111	1340232.97	3383915.38
112	1339669.27	3383640.44
113	1339175.06	3383254.32
114	1338771.92	3382773.88
115	1338477.48	3382220.12
116	1338304.61	3381617.24
117	1338260.86	3381201.00
118	1338304.61	3380575.35
119	1338477.48	3379972.48
120	1338771.92	3379418.72
121	1339175.06	3378938.28
122	1339669.27	3378552.15
123	1340232.97	3378277.22
124	1340635.30	3378161.86
125	1341259.03	3378096.30
126	1341882.77	3378161.86
127	1342285.09	3378277.22
128	1342848.79	3378552.15
129	1343343.01	3378938.28
130	1343746.14	3379418.72
131	1344040.58	3379972.48
132	1344213.45	3380575.35
133	1344257.20	3380991.60
134	1344213.45	3381617.24
135	1344040.58	3382220.12
136	1343746.14	3382773.88
137	1343343.01	3383254.32
138	1342848.79	3383640.44
139	1342285.09	3383915.38
140	1341882.77	3384030.74
141	1341259.03	3384096.30
142	1341259.03	3391096.30
143	1339867.30	3390998.98



## 9. Описание границ пятой подзоны:

9.1. Пятая подзона приаэродромной территории аэродрома гражданской авиации Аян (Мунук) выделена по границам, установленным исходя из требований безопасности полетов и промышленной безопасности опасных производственных объектов с учетом максимального радиуса зон поражения в случаях происшествий техногенного характера на опасных производственных объектах.

9.2. Перечень координат характерных точек границ пятой подзоны приаэродромной территории аэродрома гражданской авиации Аян (Мунук) приведен в таблице 6.1.

Таблица 6.1

Обозначение характерных точек границ	Координаты МСК-27 зона 3	
	X	Y
1	1337057.57	3388806.05
2	1325841.49	3408669.24
3	1334318.38	3411915.07
4	1339236.94	3389640.54
5	1340335.34	3389806.34
6	1340890.53	3389831.68
7	1341446.13	3389818.40
8	1342547.87	3389676.47
9	1343619.33	3389383.30
10	1344137.22	3389181.65
11	1345124.82	3388673.09
12	1346032.45	3388032.63
13	1346842.61	3387272.61
14	1347206.18	3386852.27
15	1347841.52	3385941.05
16	1348110.23	3385454.57
17	1348543.25	3384431.60
18	1348830.39	3383358.50
19	1348917.41	3382809.60
20	1348976.26	3381700.31
21	1348880.88	3380593.56
22	1348633.12	3379510.70
23	1348453.47	3378984.77
24	1348237.75	3378472.59
25	1347702.38	3377499.26
26	1347037.36	3376609.47

27	1346660.13	3376201.34
28	1345825.36	3375468.44
29	1344897.12	3374858.24
30	1356113.20	3354995.05
31	1347636.31	3351749.23
32	1342717.75	3374023.75
33	1341619.35	3373857.95
34	1341064.17	3373832.62
35	1340508.57	3373845.89
36	1339406.82	3373987.82
37	1338866.00	3374115.79
38	1337817.47	3374482.64
39	1336829.88	3374991.20
40	1336364.93	3375295.66
41	1335503.96	3375997.59
42	1334748.52	3376812.02
43	1334415.01	3377256.59
44	1333844.46	3378209.72
45	1333411.45	3379232.70
46	1333249.23	3379764.26
47	1333037.28	3380854.70
48	1332978.43	3381963.99
49	1333006.89	3382519.02
50	1333178.87	3383616.47
51	1333321.57	3384153.60
52	1333716.95	3385191.70
53	1333967.72	3385687.67
54	1334569.36	3386621.48
55	1335294.56	3387462.95
56	1336129.33	3388195.85
57	1337057.57	3388806.05

9.3. Кадастровые кварталы, в границах территорий которых полностью или частично расположена пятая подзона приаэродромной территории аэродрома гражданской авиации Аян (Мунук): 27:02:0020101; 27:02:0020102; 27:02:0020103; 27:02:0020104; 27:02:0020105.

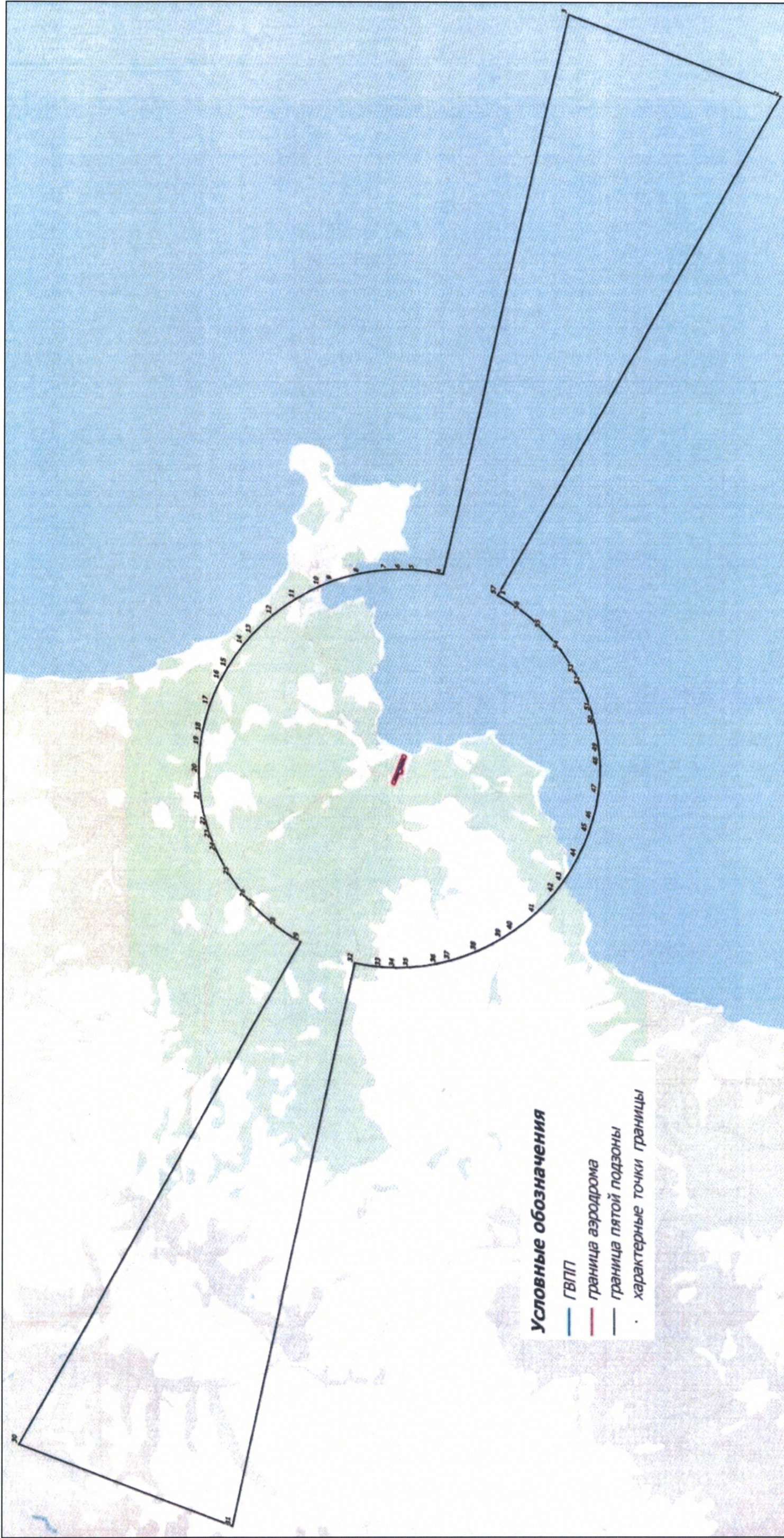
9.4. Муниципальное образование Хабаровского края, в границах территории которого расположена пятая подзона приаэродромной территории аэродрома гражданской авиации Аян (Мунук): Аяно-Майский район.



9.5. Графическое изображение границ пятой подзоны пятой подзоны приаэродромной территории аэродрома гражданской авиации Аян (Мунук) приведено на схеме 8.



Схема 8





## 10. Описание границ шестой подзоны:

10.1. Шестая подзона приаэродромной территории аэродрома гражданской авиации Аян (Мунук) выделена по границам, установленным на удалении 15 км от КТА.

10.2. Перечень координат характерных точек границ шестой подзоны приаэродромной территории аэродрома гражданской авиации Аян (Мунук) приведен в таблице 7.1.

Таблица 7.1

Обозначение характерных точек границ	Координаты МСК-27 зона 3	
	Х	У
1	1340978.80	3396829.57
2	1338891.20	3396683.60
3	1337860.12	3396501.79
4	1335848.50	3395924.96
5	1333936.72	3395073.79
6	1333030.01	3394550.30
7	1332162.02	3393964.83
8	1330558.92	3392619.67
9	1329831.63	3391866.53
10	1328543.23	3390217.47
11	1327988.42	3389329.57
12	1327071.04	3387448.67
13	1326424.36	3385458.40
14	1326060.97	3383397.50
15	1325987.94	3382353.07
16	1326060.97	3380261.65
17	1326424.36	3378200.75
18	1326712.95	3377194.32
19	1327071.04	3376210.48
20	1327988.42	3374329.57
21	1328543.23	3373441.68
22	1329831.63	3371792.62
23	1330558.92	3371039.48
24	1332162.02	3369694.32
25	1333936.72	3368585.36
26	1334877.75	3368126.39
27	1335848.50	3367734.19
28	1337860.12	3367157.36
29	1338891.20	3366975.55

30	1340978.80	3366829.57
31	1343066.39	3366975.55
32	1344097.47	3367157.36
33	1346109.10	3367734.19
34	1348020.87	3368585.36
35	1348927.59	3369108.85
36	1349795.58	3369694.32
37	1351398.67	3371039.48
38	1352125.97	3371792.62
39	1353414.36	3373441.68
40	1353969.18	3374329.57
41	1354886.56	3376210.48
42	1355533.23	3378200.75
43	1355896.63	3380261.65
44	1355969.66	3381306.08
45	1355896.63	3383397.50
46	1355533.23	3385458.40
47	1355244.65	3386464.83
48	1354886.56	3387448.67
49	1353969.18	3389329.57
50	1353414.36	3390217.47
51	1352125.97	3391866.53
52	1351398.67	3392619.67
53	1349795.58	3393964.83
54	1348020.87	3395073.79
55	1347079.85	3395532.76
56	1346109.10	3395924.96
57	1344097.47	3396501.79
58	1343066.39	3396683.60
59	1340978.80	3396829.57

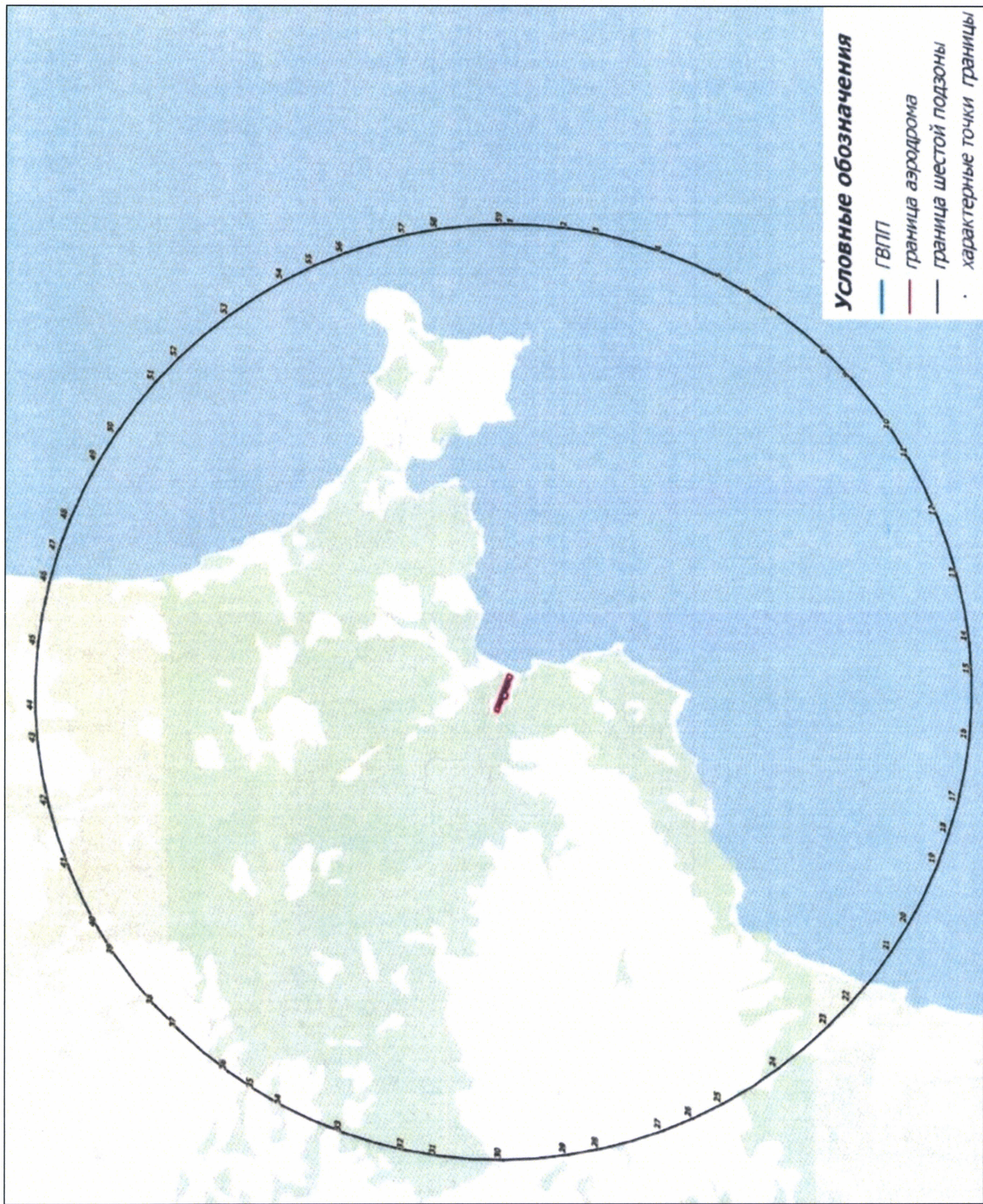
10.3. Муниципальное образование Хабаровского края, в границах территории которого расположена шестая подзона приаэродромной территории аэродрома гражданской авиации Аян (Мунук): Аяно-Майский район.

10.4. Кадастровые кварталы, в границах территорий которых полностью или частично расположена шестая подзона приаэродромной территории аэродрома гражданской авиации Аян (Мунук): 27:02:0020101; 27:02:0020102; 27:02:0020103; 27:02:0020104; 27:02:0020105.

10.5. Графическое изображение границы шестой подзоны приаэродромной территории аэродрома гражданской авиации Аян (Мунук) приведено на схеме 9.



Схема 9





### 11. Описание границ седьмой подзоны:

11.1. Седьмая подзона приаэродромной территории аэродрома гражданской авиации Аян (Мунук) определена из условий воздействия авиационного шума и включает территорию, ограниченную контурами эквивалентного уровня звука для дневного времени суток.

11.2. Перечень координат характерных точек границ седьмой подзоны приаэродромной территории аэродрома гражданской авиации Аян (Мунук) приведен в таблице 8.1.

Таблица 8.1

Обозначение характерных точек границ	Координаты МСК-27 зона 3	
	X	Y
1	1340558.84	3382177.74
2	1340513.37	3382474.58
3	1339910.51	3384516.80
4	1339921.07	3384608.09
5	1339990.72	3384666.91
6	1340077.02	3384657.81
7	1340136.94	3384592.59
8	1340720.40	3383062.95
9	1340946.19	3382528.62
10	1341059.62	3382368.82
11	1341398.78	3381481.36
12	1341459.08	3381137.42
13	1342065.61	3379148.10
14	1342055.02	3379057.44
15	1341985.41	3378998.63
16	1341898.85	3379007.64
17	1341839.36	3379071.88
18	1341275.93	3380513.05
19	1341012.44	3381130.09
20	1340897.96	3381290.38
21	1340558.84	3382177.74

11.3. Кадастровый квартал, в границах территории которого расположена седьмая подзона приаэродромной территории аэродрома гражданской авиации Аян (Мунук): 27:02:0020101.

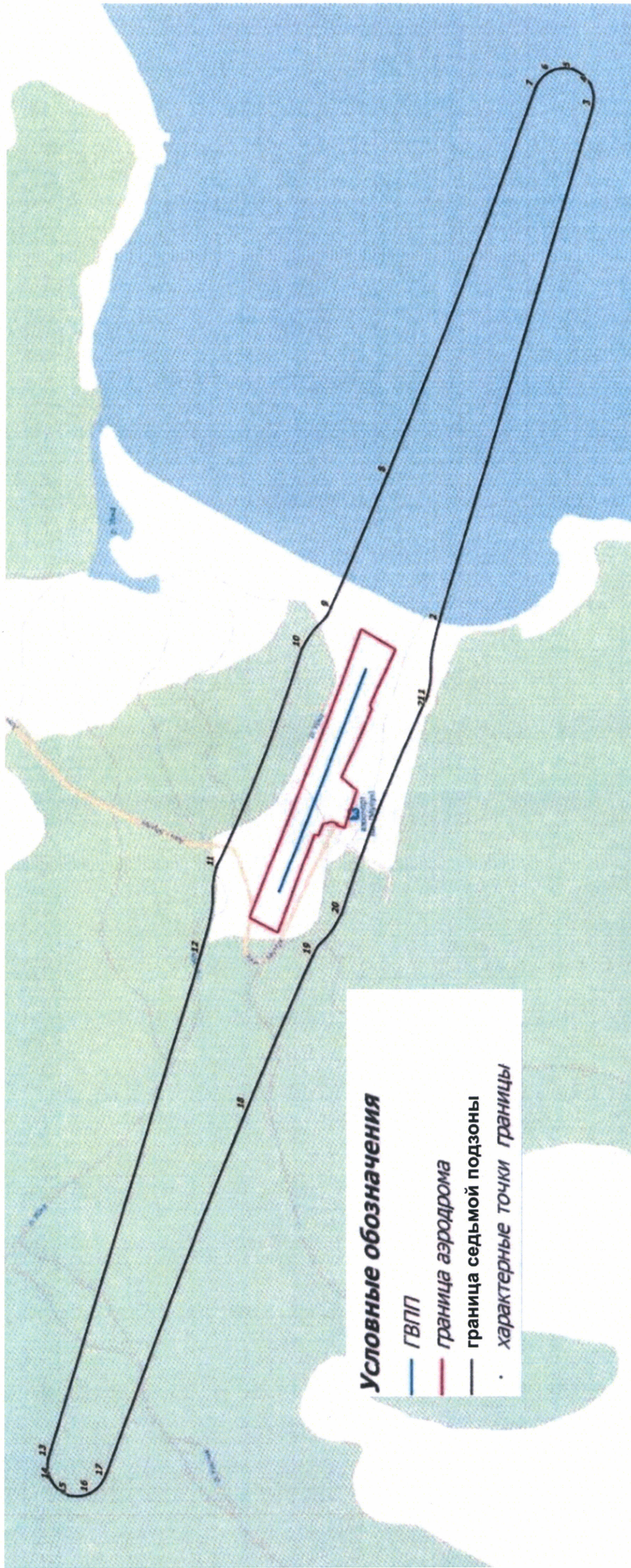


11.4. Муниципальное образование Хабаровского края, в границах территории которого расположена седьмая подзона приаэродромной территории аэродрома гражданской авиации Аян (Мунук): Аяно-Майский район.

11.5. Графическое изображение границы седьмой подзоны приаэродромной территории аэродрома гражданской авиации Аян (Мунук) приведено на схеме 10.



Схема 10





**III. Перечень ограничений использования земельных участков и (или) расположенных на них объектов недвижимости и осуществления экономической и иной деятельности в границах приаэродромной территории аэродрома гражданской авиации Аян (Мунук)**

12. Приаэродромная территория аэродрома гражданской авиации Аян (Мунук) является зоной с особыми условиями использования территорий.

В соответствии с требованиями Воздушного кодекса Российской Федерации и Федерального закона от 1 июля 2017 г. № 135-ФЗ «О внесении изменений в отдельные законодательные акты Российской Федерации в части совершенствования порядка установления и использования приаэродромной территории и санитарно-защитной зоны» (далее – Федеральный закон № 135-ФЗ) на приаэродромной территории аэродрома гражданской авиации Аян (Мунук) установлены ограничения использования объектов недвижимости и осуществления деятельности.

12.1. Первая подзона приаэродромной территории аэродрома гражданской авиации Аян (Мунук):

Перечень ограничений использования объектов недвижимости и осуществления деятельности	Обоснование ограничений
В границах первой подзоны запрещается размещать объекты, не предназначенные для организации и обслуживания воздушного движения и воздушных перевозок, обеспечения взлета, посадки, руления и стоянки воздушных судов.	1. Подпункт 1 пункта 3 статьи 47 Воздушного кодекса Российской Федерации. 2. Подпункт 1 пункта 3 статьи 1 Федерального закона № 135-ФЗ. 3. Подпункт «а» пункта 1(1) Положения.

12.2. Вторая подзона приаэродромной территории аэродрома гражданской авиации Аян (Мунук):

Перечень ограничений использования объектов недвижимости и осуществления деятельности	Обоснование ограничений
В границах второй подзоны запрещается размещать объекты, не предназначенные для обслуживания пассажиров и обработки багажа, грузов и почты, обслуживания	1. Подпункт 2 пункта 3 статьи 47 Воздушного кодекса Российской Федерации. 2. Подпункт 2 пункта 3 статьи 1

воздушных судов, хранения авиационного топлива и заправки воздушных судов, обеспечения энергоснабжения, а также объекты, не относящиеся к инфраструктуре аэропорта.	Федерального закона № 135-ФЗ. 3. Подпункт «а» пункта 1(1) Положения.
---	---

12.3. Третья подзона приаэродромной территории аэродрома гражданской авиации Аян (Мунук):

Перечень ограничений использования объектов недвижимости и осуществления деятельности	Обоснование ограничений
<p>1. В границах третьей подзоны запрещается размещать объекты, высота которых превышает ограничения, приведенные в пункте 2 настоящей таблицы.</p> <p>2. Строительство и реконструкция зданий, сооружений в границах третьей подзоны разрешается только после определения максимально допустимой высоты здания, сооружения в зависимости от местоположения путем проведения соответствующих расчетов в соответствии с требованиями ФАП-262 с учетом следующих абсолютных высот ограничения объектов в Балтийской системе высот 1977 года<sup>4</sup>:</p> <p>сектор 3.1 – 106,26 м  сектор 3.2.1 – от 56,26 м до 81,26 м  сектор 3.2.2 – от 89,26 м до 81,26 м  сектор 3.2.3 – от 114,26 м до 139,26 м  сектор 3.3 – 56,26 м  сектор 3.4 – от 6,26 м до 6,59 м  сектор 3.5.1 – от 6,26 м до 18,76 м  сектор 3.5.2 – от 18,76 м до 31,26 м  сектор 3.5.3 – от 31,26 м до 43,76 м  сектор 3.5.4 – от 43,76 м до 56,26 м  сектор 3.6.1 – от 3,10 м до 15,60 м  сектор 3.6.2 – от 15,60 м до 28,10 м  сектор 3.6.3 – от 28,10 м до 40,60 м</p>	<p>1. Подпункт 3 пункта 3 статьи 47 Воздушного кодекса Российской Федерации.</p> <p>2. Подпункт 3 пункта 3 статьи 1 Федерального закона № 135-ФЗ.</p> <p>3. Подпункт «б» пункта 1(1) Положения.</p>

<sup>4</sup> Постановление Правительства Российской Федерации от 24 ноября 2016 г. № 1240 «Об установлении государственных систем координат, государственной системы высот и государственной гравиметрической системы» (далее – постановление Правительства № 1240).



сектор 3.6.4 – от 40,60 м до 53,10 м сектор 3.6.5 – от 51,10 м до 56,26 м сектор 3.7.1 – от 3,10 м до 56,26 м сектор 3.7.2 – от 3,10 м до 56,26 м	
--	--

12.4. Четвертая подзона приаэродромной территории аэродрома гражданской авиации Аян (Мунук), в которой в соответствии с постановлением Правительства № 1240 абсолютная высота ограничения объекта устанавливается в Балтийской системе высот 1977 года:

Перечень ограничений использования объектов недвижимости и осуществления деятельности	Обоснование ограничений
<p>1. В границах четвертой подзоны запрещается размещать объекты, создающие помехи в работе наземных объектов средств и систем обслуживания воздушного движения, навигации, посадки и связи, предназначенных для организации воздушного движения и расположенных вне первой подзоны.</p> <p>2. В пределах четвертой подзоны приаэродромной территории запрещается без согласования с оператором аэродрома размещение объектов, превышающих следующие высотные ограничения (абсолютная высота):</p> <p>сектор 4.1 – от уровня земли;</p> <p>сектор 4.2 – от 11,60 м до 21,60 м;</p> <p>сектор 4.3 – от 21,60 м до 26,60 м;</p> <p>сектор 4.4 – от 26,60 м до 31,60 м;</p> <p>сектор 4.5 – от 31,60 м до 36,60 м;</p> <p>сектор 4.6 – от 36,60 м до 41,60 м.</p>	<p>1. Подпункт 2 пункта 3 статьи 47 Воздушного кодекса Российской Федерации.</p> <p>2. Подпункт 2 пункта 3 статьи 1 Федерального закона № 135-ФЗ.</p> <p>3. Подпункт «а» пункта 1(1) Положения.</p>

12.5. Пятая подзона приаэродромной территории аэродрома гражданской авиации Аян (Мунук):

Перечень ограничений использования объектов недвижимости и осуществления деятельности	Обоснование ограничений
<p>1. В границах пятой подзоны запрещается размещать опасные производственные объекты<sup>5</sup>, функционирование которых может повлиять на безопасность полетов воздушных судов.</p> <p>2. В границах пятой подзоны допускается эксплуатация, строительство, реконструкция, капитальный ремонт, техническое перевооружение, консервация (далее – размещение) опасных производственных объектов при их соответствии установленным в пункте 3 настоящей таблицы ограничениям.</p> <p>3. Максимальные радиусы зон поражения при происшествиях техногенного характера на опасных производственных объектах, находящихся в пятой подзоне приаэродромной территории, в которых размещение таких объектов возможно, не должны достигать: по вертикали – высоты пролета воздушных судов (высота поверхности ограничения препятствий в третьей подзоне приаэродромной территории); по горизонтали – внешних границ первой и второй подзон приаэродромной территории аэродрома.</p> <p>4. При невозможности соблюдения ограничений, предусмотренных пунктом 3 настоящей таблицы, размещение опасных производственных объектов должно выполняться на основании специальных технических условий, разработанных для конкретного объекта капитального строительства в соответствии с положениями приказа Минстроя России от 30 ноября 2020 г. № 734/пр «Об утверждении Порядка разработки и согласования специальных технических</p>	<p>1. Подпункт 5 пункта 3 статьи 47 Воздушного кодекса Российской Федерации.</p> <p>2. Подпункт 5 пункта 3 статьи 1 Федерального закона № 135-ФЗ.</p> <p>3. Подпункт «г» пункта 1(1) Положения.</p> <p>4. Пункт 4 статьи 3 Федерального закона № 116-ФЗ.</p>

<sup>5</sup> Пункт 1 статьи 2 Федерального закона от 21 июля 1997 г. № 116-ФЗ «О промышленной безопасности опасных производственных объектов» (далее – Федеральный закон № 116-ФЗ).



<p>условий для разработки проектной документации на объект капитального строительства» (зарегистрирован Минюстом России 18 декабря 2020 г., регистрационный № 61581) с изменениями, внесенными приказом Минстроя России от 22 октября 2021 г. № 774/пр (зарегистрирован Минюстом России 29 ноября 2021 г., регистрационный № 66058) (далее – Приказ № 734)<sup>6</sup>.</p>	
---	--

12.6. Шестая подзона приаэродромной территории аэродрома гражданской авиации Аян (Мунук):

Перечень ограничений использования объектов недвижимости и осуществления деятельности	Обоснование ограничений
<p>1. В границах шестой подзоны запрещается размещать объекты, способствующие привлечению и массовому скоплению птиц.</p> <p>2. Объекты по обращению с твердыми коммунальными отходами, пищевыми и биологическими отходами, расположенные в границах шестой подзоны приаэродромной территории, не признаются объектами, способствующими привлечению и массовому скоплению птиц в случае наличия заключения по результатам орнитологического исследования на предмет отсутствия факторов, способствующих привлечению и массовому скоплению птиц, и (или) достаточности мер защиты объекта по обращению с отходами от привлечения и массового скопления птиц, содержащего выводы об отсутствии факторов, способствующих привлечению и массовому скоплению птиц и (или) о достаточности мер защиты объекта по обращению с отходами от привлечения и массового скопления птиц.</p>	<p>1. Подпункт 6 пункта 3 статьи 47 Воздушного кодекса Российской Федерации.</p> <p>2. Подпункт 6 пункта 3 статьи 1 Федерального закона № 135-ФЗ.</p> <p>3. Подпункт «д» пункта 1 (1), пункт 1 (4), пункт 3 Положения.</p> <p>4. Приложение №1 к Положению.</p>

<sup>6</sup> В соответствии с пунктом 2 Приказа № 734 данный акт действует до 1 сентября 2026 г.

Указанное орнитологическое исследование проводится в соответствии с пунктом 1 (4) Положения.	
--	--

12.7. Седьмая подзона приаэродромной территории аэродрома гражданской авиации Аян (Мунук):

Перечень ограничений использования объектов недвижимости и осуществления деятельности	Обоснование ограничений
<p>В границах седьмой подзоны ввиду превышения уровня шумового воздействия в зоне запрета строительства нормируемых объектов запрещается размещать:</p> <p>а) палаты больниц и санаториев, операционные больницы;</p> <p>б) кабинеты врачей поликлиник, амбулаторий, диспансеров, больниц, санаториев;</p> <p>в) классные помещения, учебные кабинеты, учительские комнаты, аудитории образовательных организаций, конференц-залы, читальные залы библиотек;</p> <p>г) музыкальные классы;</p> <p>д) жилые комнаты квартир, домов стационарных организаций социального обслуживания, организации для детей-сирот и детей, оставшихся без попечения родителей, спальные помещения в школах-интернатах, дошкольных образовательных организациях, домов отдыха, пансионатов;</p> <p>е) жилые комнаты общежитий и номера гостиниц;</p> <p>ж) территории, непосредственно прилегающие к зданиям больниц и санаториев;</p> <p>з) территории, непосредственно прилегающие к зданиям жилых домов, домов отдыха, пансионатов, домов-интернатов для престарелых и инвалидов, дошкольных образовательных организаций и других образовательных организаций;</p> <p>и) территории, непосредственно прилегающие к зданиям гостиниц и общежитий;</p> <p>к) площадки отдыха, функционально выделенные на территории микрорайонов и групп жилых домов, домов отдыха, пансионатов, стационарных организаций социального обслуживания, организаций для детей-сирот и детей, оставшихся без попечения родителей, площадки дошкольных</p>	<p>1. Подпункт 7 пункта 3 статьи 47 Воздушного кодекса Российской Федерации.</p> <p>2. Подпункт 7 пункта 3 статьи 1 Федерального закона № 135-ФЗ.</p> <p>3. Подпункт «е» пункта 1(1) Положения.</p> <p>4. Пункт 4 статьи 1, пункт 7 статьи 30 Градостроительного кодекса Российской Федерации.</p> <p>5. Пункт 1 статьи 23 Федерального закона от 30 марта 1999 г. № 52-ФЗ «О санитарно-эпидемиологическом благополучии населения».</p> <p>6. Санитарные правила и нормы СанПиН 1.2.3685-21 «Гигиенические нормативы и требования к обеспечению безопасности и (или) безвредности для человека факторов среды обитания», утвержденные постановлением № 2.</p>



Перечень ограничений использования объектов недвижимости и осуществления деятельности	Обоснование ограничений
образовательных организаций и других образовательных организаций.	