




МИНИСТЕРСТВО КУЛЬТУРЫ
РОССИЙСКОЙ ФЕДЕРАЦИИ



ПРИКАЗ

от 5 сентября 2023 г.

Москва

№ 2595

Об утверждении границ территории объекта культурного наследия федерального значения «Старинная восточная баня (женская)», 1613 г.

В соответствии с пунктом 5 статьи 3.1 Федерального закона от 25 июня 2002 г. № 73-ФЗ «Об объектах культурного наследия (памятниках истории и культуры) народов Российской Федерации», подпунктами 5.3.7 и 5.4.3 пункта 5 Положения о Министерстве культуры Российской Федерации, утвержденного постановлением Правительства Российской Федерации от 20 июля 2011 г. № 590, п р и к а з ы в а ю:

1. Утвердить границы территории объекта культурного наследия федерального значения «Старинная восточная баня (женская)», 1613 г., расположенного по адресу: Республика Дагестан, г. Дербент, магал 7, квартал 128, согласно приложению к настоящему приказу.

2. Контроль за исполнением настоящего приказа возложить на первого заместителя Министра культуры Российской Федерации С.Г.Обрывалина.

Министр

О.Б.Любимова

Приложение
к приказу Министерства культуры
Российской Федерации
от « 5 » сентября 2023 г.
№ 2595





**Границы территории объекта культурного наследия
федерального значения «Старинная восточная баня (женская)», 1613 г.,
расположенного по адресу: Республика Дагестан, г. Дербент,
магал 7, квартал 128**

Границы территории объекта культурного наследия федерального значения «Старинная восточная баня (женская)», 1613 г., расположенного по адресу: Республика Дагестан, г. Дербент, магал 7, квартал 128 (далее – Объект), проходят:

от точки 1 до точки 2 – в северо-восточном направлении 5,49 м;
от точки 2 до точки 3 – в юго-восточном направлении 4,20 м;
от точки 3 до точки 4 – в северо-восточном направлении 8,57 м;
от точки 4 до точки 5 – в юго-восточном направлении 23,36 м;
от точки 5 до точки 6 – в юго-восточном направлении 2,41 м;
от точки 6 до точки 7 – в юго-западном направлении 14,83 м;
от точки 7 до точки 8 – в северо-западном направлении 5,68 м;
от точки 8 до точки 1 – в северо-западном направлении 23,42 м в исходную точку.

Карта (схема) границ территории Объекта



-  Объект
-  Границы территории Объекта
-  Координаты характерных (поворотных) точек
-  Границы земельных участков

Приложение
к границам территории объекта культурного наследия
федерального значения «Старинная восточная баня (женская)», 1613 г.,
расположенного по адресу: Республика Дагестан, г. Дербент,
магал 7, квартал 128, утвержденным приказом
Министерства культуры Российской Федерации
от « 5 » сентября 2023 г.
№ 2595

**Координаты характерных (поворотных) точек границ территории
объекта культурного наследия федерального значения «Старинная восточная
баня (женская)», 1613 г., расположенного по адресу: Республика Дагестан,
г. Дербент, магал 7, квартал 128**

Обозначения характерных (поворотных) точек	Координаты характерных (поворотных) точек в местной системе координат (МСК-05) Метод определения координат – метод спутниковых геодезических измерений Средняя квадратическая погрешность – 0,1 м	
	X	Y
1	115959.62	415064.86
2	115960.81	415070.22
3	115956.71	415071.14
4	115958.55	415079.52
5	115935.93	415085.37
6	115933.53	415085.63
7	115931.16	415070.98
8	115936.75	415069.96
1	115959.62	415064.86