



МИНИСТЕРСТВО КУЛЬТУРЫ  
РОССИЙСКОЙ ФЕДЕРАЦИИ



МИНИСТЕРСТВО ЮСТИЦИИ РОССИЙСКОЙ ФЕДЕРАЦИИ

ЗАРЕГИСТРИРОВАНО

Регистрационный № 75547

от "12" октября 2023.

## ПРИКАЗ

от 5 сентября 2023г.

Москва

№ 1582

### Об утверждении границ территории объекта культурного наследия федерального значения «Старинная восточная баня (мужская)», VIII в.

В соответствии с пунктом 5 статьи 3.1 Федерального закона от 25 июня 2002 г. № 73-ФЗ «Об объектах культурного наследия (памятниках истории и культуры) народов Российской Федерации», подпунктами 5.3.7 и 5.4.3 пункта 5 Положения о Министерстве культуры Российской Федерации, утвержденного постановлением Правительства Российской Федерации от 20 июля 2011 г. № 590, п р и к а з ы в а ю:

1. Утвердить границы территории объекта культурного наследия федерального значения «Старинная восточная баня (мужская)», VIII в., расположенного по адресу: Республика Дагестан, г. Дербент, магал 9, квартал 139, на торговой площади, согласно приложению к настоящему приказу.

2. Контроль за исполнением настоящего приказа возложить на первого заместителя Министра культуры Российской Федерации С.Г.Обрывалина.

Министр

О.Б.Любимова







**Границы территории объекта культурного наследия  
федерального значения «Старинная восточная баня (мужская)», VIII в.,  
расположенного по адресу: Республика Дагестан,  
г. Дербент, магал 9, квартал 139, на торговой площади**

Границы территории объекта культурного наследия федерального значения «Старинная восточная баня (мужская)», VIII в., расположенного по адресу: Республика Дагестан, г. Дербент, магал 9, квартал 139, на торговой площади (далее – Объект), проходят:

от точки 1 до точки 2 – в северо-восточном направлении 15,59 м;  
от точки 2 до точки 3 – в юго-восточном направлении 5,06 м;  
от точки 3 до точки 4 – в северо-восточном направлении 1,79 м;  
от точки 4 до точки 5 – в юго-восточном направлении 13,23 м;  
от точки 5 до точки 6 – в северо-восточном направлении 1,01 м;  
от точки 6 до точки 7 – в юго-восточном направлении 6,62 м;  
от точки 7 до точки 8 – в юго-западном направлении 4,41 м;  
от точки 8 до точки 9 – в юго-восточном направлении 2,61 м;  
от точки 9 до точки 10 – в юго-западном направлении 4,29 м;  
от точки 10 до точки 11 – в северо-западном направлении 0,66 м;  
от точки 11 до точки 12 – в юго-западном направлении 10,09 м;  
от точки 12 до точки 1 – в северо-западном направлении 26,92 м в исходную точку.

**Карта (схема) границ территории Объекта**



-  Объект
-  Границы территории Объекта
-  Координаты характерных (поворотных) точек
-  Границы земельных участков



Приложение  
к границам территории объекта культурного наследия  
федерального значения «Старинная восточная баня (мужская)», VIII в.,  
расположенного по адресу: Республика Дагестан, г. Дербент,  
магал 9, квартал 139, на торговой площади, утвержденным приказом  
Министерства культуры Российской Федерации  
от « 5 » сентября 2023 г.  
№ 2582

**Координаты характерных (поворотных) точек границ территории  
объекта культурного наследия федерального значения «Старинная восточная  
баня (мужская)», VIII в., расположенного по адресу: Республика Дагестан,  
г. Дербент, магал 9, квартал 139, на торговой площади**

Обозначения характерных (поворотных) точек	Координаты характерных (поворотных) точек в местной системе координат (МСК-05) Метод определения координат – метод спутниковых геодезических измерений Средняя квадратическая погрешность – 0,1 м	
	X	Y
1	115898.37	414834.07
2	115902.42	414849.13
3	115897.50	414850.33
4	115897.93	414852.07
5	115885.07	414855.19
6	115885.31	414856.18
7	115878.87	414857.74
8	115877.74	414853.47
9	115875.22	414854.17
10	115874.12	414850.02
11	115874.75	414849.82
12	115872.12	414840.07
1	115898.37	414834.07