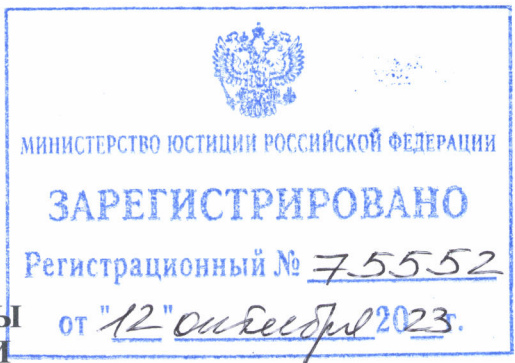




МИНИСТЕРСТВО КУЛЬТУРЫ  
РОССИЙСКОЙ ФЕДЕРАЦИИ



## ПРИКАЗ

от 5 сентября 2023г

Москва

№ 2587

### Об утверждении границ территории объекта культурного наследия федерального значения «Мечеть с минаретом», VIII в.

В соответствии с пунктом 5 статьи 3.1 Федерального закона от 25 июня 2002 г. № 73-ФЗ «Об объектах культурного наследия (памятниках истории и культуры) народов Российской Федерации», подпунктами 5.3.7 и 5.4.3 пункта 5 Положения о Министерстве культуры Российской Федерации, утвержденного постановлением Правительства Российской Федерации от 20 июля 2011 г. № 590, п р и к а з ы в а ю:

1. Утвердить границы территории объекта культурного наследия федерального значения «Мечеть с минаретом», VIII в., расположенного по адресу: Республика Дагестан, г. Дербент, магал 9, квартал 150, д. 3, согласно приложению к настоящему приказу.

2. Контроль за исполнением настоящего приказа возложить на первого заместителя Министра культуры Российской Федерации С.Г.Обрывалина.

Министр

О.Б.Любимова


**Границы территории объекта культурного наследия  
федерального значения «Мечеть с минаретом», VIII в., расположенного  
по адресу: Республика Дагестан, г. Дербент, магал 9, квартал 150, д. 3**





Границы территории объекта культурного наследия федерального значения «Мечеть с минаретом», VIII в., расположенного по адресу: Республика Дагестан, г. Дербент, магал 9, квартал 150, д. 3 (далее – Объект), проходят:

- от точки 1 до точки 2 – в северо-восточном направлении 2,93 м;
- от точки 2 до точки 3 – в юго-западном направлении 2,92 м;
- от точки 3 до точки 4 – в северо-западном направлении 0,5 м;
- от точки 4 до точки 5 – в юго-западном направлении 1,36 м;
- от точки 5 до точки 6 – в восточном направлении 9,67 м;
- от точки 6 до точки 7 – в юго-западном направлении 10,22 м;
- от точки 7 до точки 8 – в северо-западном направлении 11,47 м;
- от точки 8 до точки 9 – в северо-восточном направлении 11,66 м;
- от точки 9 до точки 10 – в западном направлении 0,58 м;
- от точки 10 до точки 1 – в северо-восточном направлении 2,93 м в исходную точку.

точку.

**Карта (схема) границ территории Объекта**



-  Объект
-  Границы территории Объекта
-  • Координаты характерных (поворотных) точек
-  Границы земельных участков

Приложение  
к границам территории объекта культурного наследия  
федерального значения «Мечеть с минаретом», VIII в.,  
расположенного по адресу: Республика Дагестан, г. Дербент,  
магал 9, квартал 150, д. 3, утвержденным приказом  
Министерства культуры Российской Федерации  
от « 5 » сентября 2023 г.  
№ 2587

**Координаты характерных (поворотных) точек  
границ территории объекта культурного наследия  
федерального значения «Мечеть с минаретом», VIII в., расположенного  
по адресу: Республика Дагестан, г. Дербент, магал 9, квартал 150, д. 3**

Обозначения характерных (поворотных) точек	Координаты характерных (поворотных) точек в местной системе координат (МСК-05) Метод определения координат – метод спутниковых геодезических измерений Средняя квадратическая погрешность – 0,1 м	
	X	Y
1	115928.34	414684.60
2	115928.28	414687.53
3	115925.36	414687.46
4	115925.36	414686.96
5	115924.00	414686.94
6	115923.84	414696.61
7	115913.62	414696.43
8	115913.73	414684.95
9	115925.39	414685.14
10	115925.41	414684.56
1	115928.34	414684.60