




МИНИСТЕРСТВО КУЛЬТУРЫ
РОССИЙСКОЙ ФЕДЕРАЦИИ



ПРИКАЗ

от 5 сентября 2023.

Москва

№ 2590

Об утверждении границ территории объекта культурного наследия федерального значения «Килиса-мечеть», XI в.

В соответствии с пунктом 5 статьи 3.1 Федерального закона от 25 июня 2002 г. № 73-ФЗ «Об объектах культурного наследия (памятниках истории и культуры) народов Российской Федерации», подпунктами 5.3.7 и 5.4.3 пункта 5 Положения о Министерстве культуры Российской Федерации, утвержденного постановлением Правительства Российской Федерации от 20 июля 2011 г. № 590, п р и к а з ы в а ю:

1. Утвердить границы территории объекта культурного наследия федерального значения «Килиса-мечеть», XI в., расположенного по адресу: Республика Дагестан, г. Дербент, 7 магал, квартал 136, д. 7, согласно приложению к настоящему приказу.

2. Контроль за исполнением настоящего приказа возложить на первого заместителя Министра культуры Российской Федерации С.Г.Обрывалина.

Министр

О.Б.Любимова

Приложение
к приказу Министерства культуры
Российской Федерации
от « 5 » сентября 2023 г.
№ 2590

**Границы территории объекта культурного наследия
федерального значения «Килиса-мечеть», XI в., расположенного
по адресу: Республика Дагестан, г. Дербент, 7 магал, квартал 136, д. 7**

Границы территории объекта культурного наследия федерального значения «Килиса-мечеть», XI в., расположенного по адресу: Республика Дагестан, г. Дербент, 7 магал, квартал 136, д. 7 (далее – Объект), проходят:

от точки 1 до точки 2 – в северо-восточном направлении 14,48 м;





от точки 2 до точки 3 – в юго-восточном направлении 7,33 м;

от точки 3 до точки 4 – в юго-западном направлении 14,7 м;

от точки 4 до точки 1 – в северо-западном направлении 7,32 м в исходную точку.

Карта (схема) границ территории Объекта



-  Объект
-  Границы территории Объекта
-  Координаты характерных (поворотных) точек
-  Границы земельных участков

Приложение
к границам территории объекта
культурного наследия федерального значения
«Килиса-мечеть», XI в., расположенного
по адресу: Республика Дагестан, г. Дербент,
7 магал, квартал 136, д. 7, утвержденным приказом
Министерства культуры Российской Федерации
от « 5 » сентября 2023 г.
№ 2590

**Координаты характерных (поворотных) точек
границ территории объекта культурного наследия
федерального значения «Килиса-мечеть», XI в., расположенного
по адресу: Республика Дагестан, г. Дербент, 7 магал, квартал 136, д. 7**

Обозначения характерных (поворотных) точек	Координаты характерных (поворотных) точек в местной системе координат (МСК-05) Метод определения координат – метод спутниковых геодезических измерений Средняя квадратическая погрешность – 0,1 м	
	X	Y
1	115911.68	414860.87
2	115915.34	414874.89
3	115908.24	414876.75
4	115904.54	414862.51
1	115911.68	414860.87