



МИНИСТЕРСТВО ТРАНСПОРТА РОССИЙСКОЙ ФЕДЕРАЦИИ
ФЕДЕРАЛЬНОЕ АГЕНТСТВО ВОЗДУШНОГО ТРАНСПОРТА

(РОСАВИАЦИЯ)

ПРИКАЗ

МИНИСТЕРСТВО ЮСТИЦИИ РОССИЙСКОЙ ФЕДЕРАЦИИ

21 августа 2023 г.

ЗАРЕГИСТРИРОВАНО

Москва

№ 684-17

Регистрационный № 75255

от "18" сентября 2023 г.

Об установлении приаэродромной территории аэродрома
гражданской авиации Чебоксары

В соответствии со статьей 47 Воздушного кодекса Российской Федерации, подпунктом «в» пункта 2 Положения о приаэродромной территории, утвержденного постановлением Правительства Российской Федерации от 2 декабря 2017 г. № 1460, п р и к а з ы в а ю:

1. Установить приаэродромную территорию аэродрома гражданской авиации Чебоксары согласно приложению к настоящему приказу.

2. Настоящий приказ действует в течение срока, указанного в пункте 4 постановления Правительства Российской Федерации от 2 декабря 2017 г. № 1460 «Об утверждении Положения о приаэродромной территории и Правил разрешения разногласий, возникающих между высшими исполнительными органами государственной власти субъектов Российской Федерации, уполномоченными Правительством Российской Федерации федеральными органами исполнительной власти и Федеральной службой по надзору в сфере защиты прав потребителей и благополучия человека при согласовании проекта акта об установлении приаэродромной территории и при определении границ седьмой подзоны приаэродромной территории».

Руководитель

А.В. Нерадько

Приложение
к приказу Росавиации
от 21 августа 2013 № 684-17

**Приаэродромная территория
аэродрома гражданской авиации Чебоксары**

I. Общие положения

1. Граница приаэродромной территории аэродрома гражданской авиации Чебоксары установлена путем наложения границ семи подзон.

2. В подзонах приаэродромной территории аэродрома гражданской авиации Чебоксары устанавливаются следующие ограничения использования земельных участков и (или) расположенных на них объектов недвижимости и осуществления экономической и иной деятельности (далее – ограничения использования объектов недвижимости и осуществления деятельности)¹:

первая подзона, в которой запрещается размещать объекты, не предназначенные для организации и обслуживания воздушного движения и воздушных перевозок, обеспечения взлета, посадки, руления и стоянки воздушных судов;

вторая подзона, в которой запрещается размещать объекты, не предназначенные для обслуживания пассажиров и обработки багажа, грузов и почты, обслуживания воздушных судов, хранения авиационного топлива и заправки воздушных судов, обеспечения энергоснабжения, а также объекты, не относящиеся к инфраструктуре аэропорта;

третья подзона, в которой запрещается размещать объекты, высота которых превышает ограничения, установленные уполномоченным Правительством

¹ Статья 47 Воздушного кодекса Российской Федерации; пункт 1(1) Положения о приаэродромной территории, утвержденного постановлением Правительства Российской Федерации от 2 декабря 2017 г. № 1460 (далее соответственно – Положение, постановление № 1460), в соответствии с пунктом 4 постановления № 1460 данный акт действует до 1 сентября 2029 г.

Российской Федерации федеральным органом исполнительной власти при установлении соответствующей приаэродромной территории;

четвертая подзона, в которой запрещается размещать объекты, создающие помехи в работе наземных объектов средств и систем обслуживания воздушного движения, навигации, посадки и связи, предназначенных для организации воздушного движения и расположенных вне первой подзоны;

пятая подзона, в которой запрещается размещать опасные производственные объекты, функционирование которых может повлиять на безопасность полетов воздушных судов;

шестая подзона, в которой запрещается размещать объекты, способствующие привлечению и массовому скоплению птиц;

седьмая подзона, в которой в целях предотвращения негативного физического воздействия устанавливается перечень ограничений использования земельных участков, определенный в соответствии с земельным законодательством с учетом положений Воздушного кодекса Российской Федерации. При этом под указанным негативным физическим воздействием понимается несоответствие эквивалентного уровня звука, возникающего в связи с полетами воздушных судов, санитарно-эпидемиологическим требованиям².

3. Настоящее приложение включает³:

² Постановление Главного государственного санитарного врача Российской Федерации от 28 января 2021 г. № 2 «Об утверждении санитарных правил и норм СанПиН 1.2.3685-21 «Гигиенические нормативы и требования к обеспечению безопасности и (или) безвредности для человека факторов среды обитания» (зарегистрировано Министерством юстиции Российской Федерации 29 января 2021 г., регистрационный № 62296) с изменениями, внесенными постановлением Главного государственного санитарного врача Российской Федерации от 30 декабря 2022 г. № 24 (зарегистрировано Министерством юстиции Российской Федерации 9 марта 2023 г., регистрационный № 72558) (далее – постановление № 2), в соответствии с пунктом 3 постановления № 2 данный акт действует до 1 марта 2027 г.; постановление Главного государственного санитарного врача Российской Федерации от 28 января 2021 г. № 3 «Об утверждении санитарных правил и норм СанПиН 2.1.3684-21 «Санитарно-эпидемиологические требования к содержанию территорий городских и сельских поселений, к водным объектам, питьевой воде и питьевому водоснабжению, атмосферному воздуху, почвам, жилым помещениям, эксплуатации производственных, общественных помещений, организации и проведению санитарно-противоэпидемических (профилактических) мероприятий» (зарегистрировано Министерством юстиции Российской Федерации 29 января 2021 г., регистрационный № 62297) с изменениями, внесенными постановлениями Главного государственного санитарного врача Российской Федерации от 26 июня 2021 г. № 16 (зарегистрировано Министерством юстиции Российской Федерации 7 июля 2021 г., регистрационный № 64146), от 14 декабря 2021 г. № 37 (зарегистрировано Министерством юстиции Российской Федерации 30 декабря 2021 г., регистрационный № 66692), от 14 февраля 2022 г. № 6 (зарегистрировано Министерством юстиции Российской Федерации 17 февраля 2022 г., регистрационный № 67331) (далее – постановление № 3), в соответствии с пунктом 3 постановления № 3 данный акт действует до 1 марта 2027 г.

³ Статья 47 Воздушного кодекса Российской Федерации, пункт 3 Положения.

текстовое и графическое описания местоположения границ приаэродромной территории и выделенных на ней семи подзон и зон (секторов) внутри указанных подзон;

перечень координат характерных точек границ в системе координат, используемой для ведения Единого государственного реестра недвижимости (далее – перечень координат характерных точек границ);

перечень ограничений использования объектов недвижимости и осуществления деятельности в соответствии с Воздушным кодексом Российской Федерации.

II. Описание границ приаэродромной территории аэродрома гражданской авиации Чебоксары

4. Описание границ приаэродромной территории аэродрома гражданской авиации Чебоксары в соответствии с подпунктом «а» пункта 3 Положения включает перечень координат характерных точек границ.

4.1. Граница приаэродромной территории аэродрома гражданской авиации Чебоксары установлена по границе наиболее удаленных от контрольной точки аэродрома (далее – КТА) внешних границ подзон.

4.2. Перечень координат характерных точек границ приаэродромной территории аэродрома гражданской авиации Чебоксары приведен в таблицах 1.1, 1.2.

Таблица 1.1

Обозначение характерных точек границ	Координаты МСК-21, зона 1	
	X	Y
1	398720.33	1206325.23
2	401253.95	1221459.08
3	401312.67	1221448.53
4	402008.49	1221361.17
5	402092.08	1221350.67
6	402875.28	1221293.64
7	403660.46	1221277.33
8	404445.36	1221302.83
9	405227.74	1221368.98

Обозначение характерных точек границ	Координаты МСК-21, зона 1	
	X	Y
10	406005.78	1221475.84
11	406068.66	1221487.88
12	406777.02	1221623.54
13	407539.28	1221811.47
14	408290.81	1222038.57
15	409029.40	1222304.91
16	409491.45	1222499.50
17	409439.67	1222667.10
18	409291.84	1223145.42
19	409270.01	1223216.03
20	409530.32	1223309.81
21	410253.91	1223614.45
22	410960.65	1223956.17
23	411648.66	1224334.42
24	412315.75	1224747.95
25	412960.36	1225195.88
26	413580.69	1225676.76
27	414174.91	1226189.21
28	414741.53	1226732.26
29	415278.94	1227303.82
30	415785.79	1227902.70
31	416260.82	1228527.04
32	416702.29	1229175.43
33	417109.55	1229845.95
34	417480.92	1230536.58
35	417815.93	1231245.90
36	418113.07	1231971.36
37	418372.39	1232711.72
38	418592.18	1233464.04
39	418772.72	1234227.10
40	418913.18	1234998.44
41	419012.92	1235775.94
42	419072.06	1236557.69
43	419090.13	1237341.52
44	419067.38	1238125.21
45	419003.57	1238906.60
46	418899.17	1239683.48
47	418754.10	1240453.98
48	418569.01	1241215.93
49	418344.72	1241966.92
50	418090.88	1242678.00
51	417648.64	1242649.26

Обозначение характерных точек границ	Координаты МСК-21, зона 1	
	X	Y
52	417206.91	1242611.94
53	416829.45	1242584.99
54	416526.63	1242564.95
55	415778.59	1242511.39
56	415377.81	1242481.08
57	414763.17	1242438.79
58	414271.06	1242401.96
59	414127.38	1242478.87
60	414126.71	1242480.85
61	414101.62	1242493.70
62	414015.77	1242536.64
63	413958.65	1242555.46
64	413766.51	1242540.68
65	413481.75	1242514.03
66	413211.38	1242485.99
67	413118.36	1242476.75
68	412822.33	1242447.28
69	412807.45	1242445.77
70	412651.41	1242430.06
71	412072.67	1242371.54
72	411564.21	1242320.14
73	411402.13	1242313.59
74	411007.44	1244766.06
75	411010.67	1244811.28
76	411034.81	1245006.09
77	410985.67	1244991.50
78	410944.71	1245021.51
79	410923.09	1245111.29
80	410944.30	1245124.74
81	410934.97	1245175.00
82	410888.97	1245277.48
83	410826.11	1245387.70
84	410754.61	1245496.56
85	410670.54	1245636.69
86	410666.98	1245674.07
87	410872.71	1245947.26
88	410942.44	1246090.56
89	411017.24	1246212.75
90	411146.03	1246442.85
91	411171.47	1246429.78
92	411330.24	1246750.06
93	411441.68	1246939.57

Обозначение характерных точек границ	Координаты МСК-21, зона 1	
	X	Y
94	411492.84	1247010.92
95	410470.94	1247206.71
96	410245.31	1247287.64
97	410048.93	1247357.93
98	409959.08	1247390.86
99	409939.24	1247418.87
100	409939.05	1247436.55
101	409929.48	1247454.50
102	409940.61	1247535.52
103	409937.82	1247576.22
104	409958.88	1247659.02
105	409968.84	1247743.55
106	409978.34	1247792.87
107	409973.96	1247810.74
108	409951.32	1247734.49
109	409939.04	1247745.63
110	409952.63	1247832.37
111	409984.28	1247875.28
112	409980.33	1247895.93
113	409981.91	1247921.74
114	409971.59	1247921.75
115	409943.44	1247901.80
116	409925.30	1247968.81
117	409958.07	1247991.04
118	409961.26	1248031.16
119	409956.09	1248068.09
120	409875.85	1248292.88
121	409861.95	1248332.40
122	409847.03	1248384.01
123	409840.34	1248411.24
124	409832.16	1248440.00
125	409813.50	1248485.69
126	409737.93	1248624.62
127	409735.24	1248643.91
128	409734.57	1248651.84
129	409733.07	1248668.77
130	409728.07	1248691.02
131	409716.75	1248852.89
132	409713.16	1248893.10
133	409858.96	1248922.08
134	409846.40	1249030.14
135	409832.28	1249151.67

Обозначение характерных точек границ	Координаты МСК-21, зона 1	
	X	Y
136	409820.64	1249251.98
137	409803.94	1249344.40
138	409659.89	1249638.89
139	409644.69	1249804.12
140	409626.25	1249931.40
141	409590.73	1250268.78
142	409587.00	1250929.52
143	409618.74	1251780.89
144	409627.35	1251983.80
145	409648.99	1252196.59
146	409714.88	1252772.79
147	409710.99	1253354.37
148	409372.37	1253968.02
149	409061.78	1254617.99
150	409057.93	1254616.34
151	409023.98	1254840.22
152	409337.09	1255750.56
153	408982.02	1256497.71
154	409486.77	1256737.81
155	409686.87	1257463.98
156	409765.77	1257741.79
157	409346.62	1258388.37
158	408935.66	1259743.69
159	408753.39	1260689.04
160	408632.66	1261811.56
161	409064.42	1262698.16
162	409004.66	1263714.41
163	408952.91	1264077.79
164	408797.26	1264539.80
165	408716.00	1265002.19
166	408701.56	1265345.10
167	408685.67	1265398.75
168	406694.98	1253507.88
169	405943.78	1253606.55
170	405916.33	1253610.16
171	405133.58	1253671.71
172	404944.77	1253676.73
173	404348.56	1253692.59
174	403563.50	1253671.66
175	402780.67	1253610.03
176	402001.83	1253507.59
177	401229.54	1253364.15

Обозначение характерных точек границ	Координаты МСК-21, зона 1	
	X	Y
178	400465.93	1253180.30
179	399712.79	1252957.04
180	398972.33	1252694.27
181	398861.17	1252648.10
182	398331.11	1252427.90
183	398456.47	1252011.62
184	398601.05	1251531.77
185	398613.38	1251490.86
186	398354.25	1251391.39
187	397872.30	1251186.82
188	397397.78	1250965.55
189	396931.27	1250727.85
190	396473.35	1250474.02
191	396024.56	1250204.36
192	395585.45	1249919.20
193	395156.57	1249618.89
194	394738.43	1249303.80
195	394331.53	1248974.30
196	393936.39	1248630.81
197	393553.47	1248273.73
198	393183.25	1247903.51
199	392826.18	1247520.59
200	392482.68	1247125.45
201	392153.19	1246718.56
202	391838.09	1246300.41
203	391537.78	1245871.53
204	391252.63	1245432.42
205	390982.97	1244983.63
206	390729.13	1244525.71
207	390491.44	1244059.20
208	390270.17	1243584.68
209	390065.59	1243102.73
210	389877.96	1242613.94
211	389707.50	1242118.89
212	389554.42	1241618.20
213	389418.91	1241112.46
214	389301.13	1240602.31
215	389201.23	1240088.36
216	389119.33	1239571.23
217	389055.52	1239051.56
218	389009.89	1238529.98
219	388982.49	1238007.13

Обозначение характерных точек границ	Координаты МСК-21, зона 1	
	X	Y
220	388973.35	1237483.63
221	388982.49	1236960.14
222	389009.89	1236437.29
223	389055.52	1235915.71
224	389119.33	1235396.04
225	389201.23	1234878.91
226	389301.13	1234364.96
227	389418.91	1233854.81
228	389554.42	1233349.07
229	389707.50	1232848.38
230	389877.96	1232353.33
231	390065.59	1231864.54
232	390270.17	1231382.59
233	390491.44	1230908.07
234	390729.13	1230441.56
235	390982.97	1229983.63
236	391252.63	1229534.85
237	391496.34	1229138.97
238	390876.04	1228667.99
239	390730.06	1228557.13
240	391040.12	1228055.29
241	391488.19	1227408.24
242	391969.72	1226785.74
243	392482.97	1226189.43
244	392892.01	1225761.76
245	393026.64	1225621.02
246	393599.36	1225081.66
247	394199.44	1224573.64
248	394825.37	1224097.60
249	395475.32	1223655.21
250	396147.39	1223247.67
251	396754.82	1222921.68
252	389907.03	1209189.52
1	398720.33	1206325.23

Таблица 1.2

Обозначение характерных точек границ	Координаты МСК-12, зона 1	
	X	Y
1	318066.73	1242739.93
2	317779.52	1243429.39

Обозначение характерных точек границ	Координаты МСК-12, зона 1	
	X	Y
3	317440.27	1244136.70
4	317064.78	1244825.09
5	316653.53	1245493.16
6	316565.03	1245631.14
7	316587.37	1245647.92
8	316987.28	1245948.16
9	317335.66	1246209.70
10	317028.52	1246709.01
11	316928.40	1246871.80
12	316483.24	1247517.61
13	316004.70	1248139.35
14	315494.49	1248735.34
15	314953.84	1249303.75
16	314384.17	1249843.58
17	313787.06	1250352.76
18	313164.03	1250830.11
19	312727.64	1251129.61
20	312516.89	1251274.28
21	311896.57	1251654.08
22	311847.49	1251684.13
23	311191.71	1252039.75
24	318041.71	1265776.34
25	309228.41	1268640.63
26	308259.05	1262850.46
27	308307.70	1262467.63
28	308481.63	1261616.70
29	308864.65	1259880.44
30	309196.00	1258504.89
31	309357.51	1258169.48
32	309531.43	1257883.76
33	309624.60	1257784.38
34	310171.21	1257088.72
35	310543.90	1256473.80
36	310564.95	1256393.79
37	310174.34	1255851.20
38	310020.86	1256073.73
39	309905.75	1256181.17
40	309813.67	1256326.97
41	309713.91	1256396.03
42	309537.41	1256403.71
43	309437.65	1256380.69
44	309387.55	1256355.78

Обозначение характерных точек границ	Координаты МСК-12, зона 1	
	X	Y
45	309370.11	1256300.85
46	309481.56	1256117.86
47	309742.81	1255868.93
48	310047.39	1255673.12
49	309358.01	1255539.99
50	308903.78	1255441.40
51	308883.83	1255327.55
52	309055.19	1254611.00
53	309201.32	1254377.43
54	309463.05	1253777.67
55	309699.61	1253288.12
56	309697.83	1253011.71
57	309469.42	1252796.82
58	308998.90	1252438.39
59	308742.67	1252145.56
60	308630.72	1251912.92
61	308620.66	1251547.68
62	308779.30	1250644.76
63	309011.16	1249363.58
64	309206.43	1247935.98
65	309352.90	1246191.14
66	309560.37	1244141.26
67	309722.31	1242179.29
68	311364.11	1242337.17
69	311927.34	1242357.25
70	313985.85	1242562.35
71	314232.05	1242466.61
72	315251.05	1242534.97
73	317578.04	1242714.95
74	317719.90	1242719.54
75	318017.45	1242737.04
1	318066.73	1242739.93

4.3. Приаэродромная территория аэродрома гражданской авиации Чебоксары полностью или частично расположена в границах муниципальных образований Чувашской Республики – Чувашии и Республики Марий Эл, приведенных в таблице 1.3.

Таблица 1.3

№ п/п	Муниципальное образование
1	Городской округ «город Новочебоксарск»
2	Городской округ «город Чебоксары»
3	Мариинско-Посадский муниципальный округ
4	Моргаушский муниципальный округ
5	Чебоксарский муниципальный округ
6	Звениговский муниципальный район

4.4. Перечень кадастровых кварталов, в границах территорий которых полностью или частично расположена приаэродромная территория аэродрома гражданской авиации Чебоксары, приведен в таблице 1.4.

Таблица 1.4

№ п/п	Номера кадастровых кварталов				
	1	2	3	4	5
1	12:14:0101001	12:14:0102001	12:14:0107001	12:14:0107002	12:14:0108001
2	12:14:0108002	12:14:0108003	12:14:0109001	12:14:0109002	12:14:0109003
3	12:14:0501001	12:14:0503001	12:14:0508001	12:14:0801001	12:14:0802001
4	12:14:0810001	12:14:0810002	12:14:0811001	12:14:0813001	12:14:0814001
5	12:14:0815001	12:14:0816001	12:14:1603001	12:14:1604001	12:14:1605002
6	12:14:3601001	12:14:3601002	12:14:3601003	12:14:3601004	12:14:3601005
7	12:14:7001001	12:14:7002001	12:14:7101001	12:14:8201001	12:14:8301001
8	21:01:010101	21:01:010102	21:01:010103	21:01:010104	21:01:010105
9	21:01:010106	21:01:010107	21:01:010108	21:01:010109	21:01:010110
10	21:01:010111	21:01:010112	21:01:010113	21:01:010201	21:01:010202
11	21:01:010203	21:01:010204	21:01:010205	21:01:010206	21:01:010207
12	21:01:010208	21:01:010209	21:01:010210	21:01:010211	21:01:010212
13	21:01:010301	21:01:010302	21:01:010303	21:01:010304	21:01:010305
14	21:01:010306	21:01:010307	21:01:010308	21:01:010309	21:01:010310
15	21:01:010311	21:01:010312	21:01:010313	21:01:010314	21:01:010315
16	21:01:010402	21:01:010403	21:01:010501	21:01:010502	21:01:010503
17	21:01:010504	21:01:010505	21:01:010506	21:01:010507	21:01:010508
18	21:01:010509	21:01:010510	21:01:010511	21:01:010512	21:01:010513
19	21:01:010601	21:01:010602	21:01:010603	21:01:010604	21:01:010605
20	21:01:010606	21:01:010607	21:01:010608	21:01:010609	21:01:010610
21	21:01:010611	21:01:010701	21:01:010702	21:01:010703	21:01:010704
22	21:01:010801	21:01:010802	21:01:010803	21:01:010804	21:01:010805
23	21:01:010806	21:01:010807	21:01:010808	21:01:010809	21:01:010901
24	21:01:010902	21:01:011001	21:01:011002	21:01:011003	21:01:011004
25	21:01:011005	21:01:011006	21:01:011007	21:01:011105	21:01:011106
26	21:01:011107	21:01:011108	21:01:011109	21:01:011110	21:01:011111

№ п/п	Номера кадастровых кварталов				
	1	2	3	4	5
27	21:01:020101	21:01:020102	21:01:020103	21:01:020104	21:01:020105
28	21:01:020201	21:01:020202	21:01:020203	21:01:020204	21:01:020205
29	21:01:020206	21:01:020207	21:01:020208	21:01:020209	21:01:020210
30	21:01:020211	21:01:020212	21:01:020213	21:01:020214	21:01:020215
31	21:01:020216	21:01:020217	21:01:020218	21:01:020219	21:01:020220
32	21:01:020301	21:01:020302	21:01:020303	21:01:020401	21:01:020402
33	21:01:020403	21:01:020404	21:01:020405	21:01:020406	21:01:020407
34	21:01:020408	21:01:020409	21:01:020501	21:01:020502	21:01:020503
35	21:01:020504	21:01:020601	21:01:020602	21:01:020603	21:01:020604
36	21:01:020701	21:01:020702	21:01:020703	21:01:020704	21:01:020705
37	21:01:020706	21:01:020801	21:01:020901	21:01:020902	21:01:020903
38	21:01:020904	21:01:020905	21:01:020906	21:01:020907	21:01:020908
39	21:01:021001	21:01:021002	21:01:021003	21:01:021004	21:01:021005
40	21:01:021006	21:01:021007	21:01:021101	21:01:021102	21:01:021103
41	21:01:021104	21:01:021105	21:01:021201	21:01:021202	21:01:021203
42	21:01:021204	21:01:021205	21:01:021206	21:01:021207	21:01:021208
43	21:01:021209	21:01:021210	21:01:021211	21:01:021301	21:01:021302
44	21:01:021303	21:01:030101	21:01:030102	21:01:030103	21:01:030104
45	21:01:030105	21:01:030106	21:01:030107	21:01:030108	21:01:030109
46	21:01:030110	21:01:030111	21:01:030112	21:01:030113	21:01:030201
47	21:01:030202	21:01:030203	21:01:030204	21:01:030205	21:01:030206
48	21:01:030207	21:01:030208	21:01:030301	21:01:030302	21:01:030303
49	21:01:030304	21:01:030305	21:01:030306	21:01:030307	21:01:030308
50	21:01:030309	21:01:030310	21:01:030311	21:01:030312	21:01:030313
51	21:01:030401	21:01:030402	21:01:030403	21:01:030404	21:01:030405
52	21:01:030406	21:01:030407	21:01:030408	21:01:030501	21:01:030502
53	21:01:030503	21:01:030504	21:01:030505	21:01:030506	21:01:030507
54	21:01:030508	21:01:030509	21:01:030510	21:01:030511	21:01:030512
55	21:01:030513	21:01:030514	21:01:030515	21:01:030516	21:01:030517
56	21:01:030518	21:01:030519	21:01:030520	21:01:030521	21:01:030522
57	21:01:030523	21:01:030601	21:01:030602	21:01:030603	21:01:030604
58	21:01:030605	21:01:030606	21:01:030607	21:01:030608	21:01:030609
59	21:01:030610	21:01:030611	21:01:030612	21:01:030701	21:01:030702
60	21:01:030703	21:01:030704	21:01:030705	21:01:030706	21:01:030707
61	21:01:030708	21:01:030709	21:01:030710	21:01:030711	21:01:03208
62	21:01:040103	21:01:040104	21:01:040201	21:01:040202	21:01:040203
63	21:01:040204	21:01:040205	21:01:040207	21:01:040208	21:01:040209
64	21:01:040210	21:01:040211	21:01:040212	21:01:040213	21:01:040301
65	21:01:040302	21:01:040401	21:01:040402	21:01:040403	21:01:040404
66	21:01:040405	21:02:010101	21:02:010102	21:02:010103	21:02:010104
67	21:02:010105	21:02:010106	21:02:010107	21:02:010108	21:02:010109

№ п/п	Номера кадастровых кварталов				
	1	2	3	4	5
68	21:02:010110	21:02:010111	21:02:010112	21:02:010113	21:02:010114
69	21:02:010115	21:02:010201	21:02:010202	21:02:010203	21:02:010204
70	21:02:010205	21:02:010206	21:02:010207	21:02:010208	21:02:010209
71	21:02:010210	21:02:010211	21:02:010212	21:02:010213	21:02:010214
72	21:02:010215	21:02:010216	21:02:010217	21:02:010218	21:02:010219
73	21:02:010220	21:02:010221	21:02:010222	21:02:010223	21:02:010224
74	21:02:010225	21:02:010301	21:02:010302	21:02:010303	21:02:010304
75	21:02:010401	21:02:010402	21:02:010403	21:02:010404	21:02:010405
76	21:02:010406	21:02:010407	21:02:010408	21:02:010409	21:02:010410
77	21:02:010501	21:02:010502	21:02:010503	21:02:010504	21:02:010505
78	21:02:010507	21:02:010508	21:02:010509	21:02:010510	21:02:010511
79	21:02:010512	21:02:010513	21:02:010601	21:02:010602	21:02:010603
80	21:02:010604	21:02:010605	21:02:010606	21:02:010607	21:02:010608
81	21:02:010609	21:02:010610	21:02:010611	21:02:010612	21:02:010613
82	21:02:010614	21:02:010615	21:02:010616	21:02:010617	21:02:010618
83	21:02:010619	21:02:010620	21:02:010701	21:02:010702	21:02:010703
84	21:02:010704	21:02:010801	21:02:010802	21:02:010803	21:02:010804
85	21:02:010805	21:02:010806	21:02:010807	21:02:010808	21:02:010809
86	21:02:010810	21:02:010901	21:02:010902	21:02:010903	21:02:010904
87	21:02:010905	21:02:010906	21:02:010907	21:02:010908	21:02:010909
88	21:02:010910	21:02:010911	21:02:010912	21:02:011001	21:02:011002
89	21:02:011003	21:02:011004	21:02:011005	21:02:011006	21:02:011007
90	21:02:011008	21:02:011011	21:02:011012	21:16:010101	21:16:010102
91	21:16:010107	21:16:010108	21:16:010201	21:16:010202	21:16:010203
92	21:16:010204	21:16:010301	21:16:010302	21:16:010401	21:16:020201
93	21:16:020301	21:16:030101	21:16:040201	21:16:040202	21:16:040203
94	21:16:040204	21:16:040302	21:16:040303	21:16:040304	21:16:040305
95	21:16:040401	21:16:040402	21:16:040403	21:16:040404	21:16:040405
96	21:16:110101	21:16:110103	21:16:110303	21:17:070901	21:17:071001
97	21:17:072501	21:17:091401	21:17:110301	21:17:120101	21:17:120201
98	21:17:120202	21:17:120301	21:17:120302	21:17:120501	21:17:120601
99	21:17:120701	21:17:120702	21:17:120801	21:17:120901	21:17:121001
100	21:17:121101	21:17:121201	21:17:121301	21:17:180101	21:17:180102
101	21:17:180701	21:21:010101	21:21:010201	21:21:010401	21:21:030101
102	21:21:030201	21:21:030401	21:21:040601	21:21:050101	21:21:050601
103	21:21:050901	21:21:051001	21:21:051201	21:21:051301	21:21:051401
104	21:21:051601	21:21:051701	21:21:051801	21:21:051901	21:21:052101
105	21:21:052301	21:21:052401	21:21:052801	21:21:060201	21:21:060301
106	21:21:060401	21:21:060501	21:21:060601	21:21:060701	21:21:060702
107	21:21:060703	21:21:060801	21:21:060802	21:21:060803	21:21:060901
108	21:21:061001	21:21:061002	21:21:061301	21:21:061401	21:21:061501

№ п/п	Номера кадастровых кварталов				
	1	2	3	4	5
109	21:21:061502	21:21:061503	21:21:061605	21:21:061801	21:21:061901
110	21:21:061902	21:21:062001	21:21:062101	21:21:062301	21:21:062401
111	21:21:062501	21:21:062601	21:21:062701	21:21:062801	21:21:062901
112	21:21:062902	21:21:062903	21:21:063001	21:21:063101	21:21:063201
113	21:21:063301	21:21:063401	21:21:063501	21:21:063701	21:21:064101
114	21:21:064501	21:21:064502	21:21:064701	21:21:065001	21:21:065201
115	21:21:065301	21:21:065302	21:21:065401	21:21:065402	21:21:065501
116	21:21:065601	21:21:070101	21:21:070102	21:21:070103	21:21:070104
117	21:21:070105	21:21:070106	21:21:070107	21:21:070201	21:21:070202
118	21:21:070301	21:21:070303	21:21:070401	21:21:070404	21:21:070501
119	21:21:070505	21:21:070601	21:21:070606	21:21:070607	21:21:070608
120	21:21:070707	21:21:070713	21:21:070714	21:21:070717	21:21:070718
121	21:21:070801	21:21:070808	21:21:070901	21:21:070902	21:21:071001
122	21:21:071002	21:21:071003	21:21:071101	21:21:071102	21:21:071201
123	21:21:071202	21:21:071301	21:21:071302	21:21:071401	21:21:071402
124	21:21:071403	21:21:071501	21:21:071502	21:21:071601	21:21:071602
125	21:21:071701	21:21:071702	21:21:071703	21:21:071704	21:21:071801
126	21:21:071901	21:21:071902	21:21:072301	21:21:072401	21:21:072501
127	21:21:072901	21:21:073001	21:21:073101	21:21:073201	21:21:073301
128	21:21:073501	21:21:073601	21:21:076202	21:21:076238	21:21:076239
129	21:21:076340	21:21:076341	21:21:076344	21:21:076442	21:21:076443
130	21:21:076544	21:21:076545	21:21:076546	21:21:076547	21:21:080201
131	21:21:080223	21:21:080801	21:21:090201	21:21:090601	21:21:090701
132	21:21:090801	21:21:091001	21:21:091101	21:21:091201	21:21:091601
133	21:21:091701	21:21:092001	21:21:101501	21:21:101502	21:21:102202
134	21:21:102304	21:21:102401	21:21:102402	21:21:103501	21:21:103901
135	21:21:110101	21:21:110102	21:21:110103	21:21:110104	21:21:110201
136	21:21:110202	21:21:110203	21:21:110204	21:21:110301	21:21:110302
137	21:21:110401	21:21:110501	21:21:110601	21:21:110602	21:21:110603
138	21:21:110701	21:21:110801	21:21:110901	21:21:111001	21:21:111101
139	21:21:111201	21:21:111301	21:21:111704	21:21:111901	21:21:111902
140	21:21:112005	21:21:112103	21:21:112104	21:21:112201	21:21:112202
141	21:21:112203	21:21:120101	21:21:120102	21:21:120103	21:21:120104
142	21:21:120105	21:21:120106	21:21:120107	21:21:120108	21:21:120109
143	21:21:120201	21:21:120202	21:21:120203	21:21:120204	21:21:120205
144	21:21:120206	21:21:120207	21:21:120208	21:21:120301	21:21:120302
145	21:21:120303	21:21:120401	21:21:120402	21:21:120403	21:21:120404
146	21:21:120501	21:21:120502	21:21:120503	21:21:120601	21:21:120602
147	21:21:120603	21:21:120604	21:21:120701	21:21:120702	21:21:120703
148	21:21:120704	21:21:120801	21:21:120802	21:21:120803	21:21:120804
149	21:21:120805	21:21:120806	21:21:121201	21:21:121301	21:21:121401

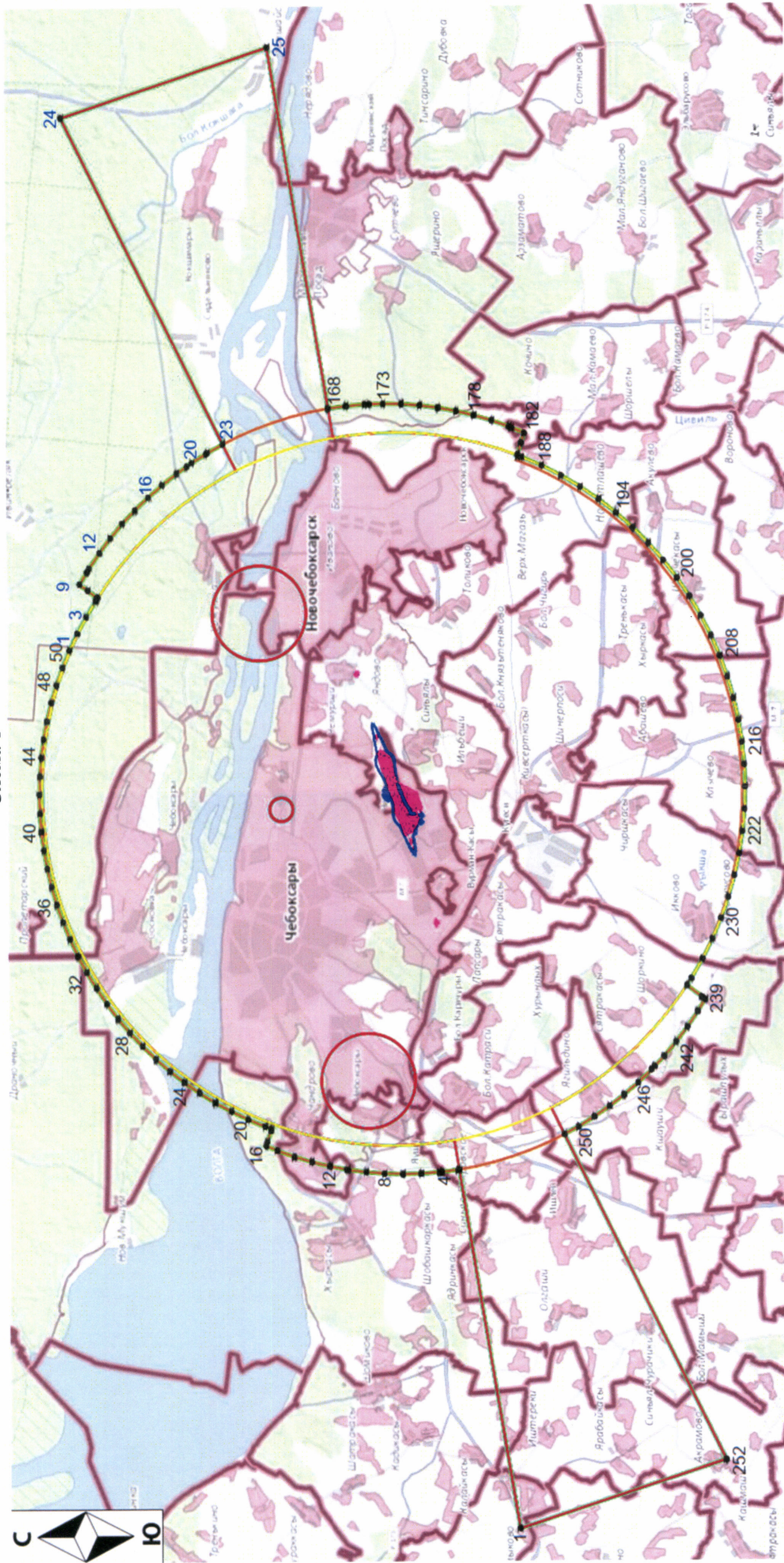
№ п/п	Номера кадастровых кварталов				
	1	2	3	4	5
150	21:21:121701	21:21:121901	21:21:122001	21:21:122201	21:21:122801
151	21:21:123401	21:21:123501	21:21:123701	21:21:124201	21:21:124501
152	21:21:124801	21:21:124802	21:21:124803	21:21:130101	21:21:130102
153	21:21:130103	21:21:130104	21:21:130105	21:21:130106	21:21:130107
154	21:21:130108	21:21:130301	21:21:130501	21:21:130601	21:21:130701
155	21:21:130901	21:21:130902	21:21:131902	21:21:140101	21:21:150101
156	21:21:150102	21:21:150103	21:21:150104	21:21:150105	21:21:150106
157	21:21:150201	21:21:150202	21:21:150301	21:21:150302	21:21:150303
158	21:21:150401	21:21:150402	21:21:150403	21:21:150404	21:21:150501
159	21:21:150502	21:21:150503	21:21:150504	21:21:150601	21:21:150603
160	21:21:150701	21:21:150702	21:21:150703	21:21:150801	21:21:150802
161	21:21:150803	21:21:150901	21:21:150902	21:21:150903	21:21:151801
162	21:21:151802	21:21:151901	21:21:151902	21:21:152001	21:21:152002
163	21:21:152003	21:21:152004	21:21:160101	21:21:160103	21:21:160104
164	21:21:160105	21:21:160106	21:21:160107	21:21:160108	21:21:160109
165	21:21:160110	21:21:160111	21:21:160112	21:21:160113	21:21:160114
166	21:21:160115	21:21:160116	21:21:160117	21:21:160120	21:21:160121
167	21:21:160122	21:21:160123	21:21:160124	21:21:160126	21:21:160127
168	21:21:160129	21:21:160130	21:21:160131	21:21:160132	21:21:160133
169	21:21:160134	21:21:160135	21:21:160136	21:21:160137	21:21:160138
170	21:21:160139	21:21:160201	21:21:160202	21:21:160205	21:21:160206
171	21:21:160207	21:21:160208	21:21:160209	21:21:160210	21:21:160213
172	21:21:160214	21:21:160215	21:21:160216	21:21:160217	21:21:160218
173	21:21:160219	21:21:160220	21:21:160221	21:21:160222	21:21:160223
174	21:21:160225	21:21:160226	21:21:160227	21:21:170101	21:21:170102
175	21:21:170103	21:21:170104	21:21:170105	21:21:170106	21:21:170107
176	21:21:170108	21:21:170109	21:21:170110	21:21:170201	21:21:170202
177	21:21:170203	21:21:170204	21:21:170205	21:21:170301	21:21:170302
178	21:21:170401	21:21:170501	21:21:170502	21:21:170601	21:21:170701
179	21:21:170702	21:21:170801	21:21:170802	21:21:170901	21:21:170902
180	21:21:170903	21:21:170904	21:21:171001	21:21:171101	21:21:171103
181	21:21:171104	21:21:171201	21:21:171202	21:21:171203	21:21:171301
182	21:21:171401	21:21:171501	21:21:171502	21:21:171602	21:21:171603
183	21:21:180101	21:21:180102	21:21:180103	21:21:180104	21:21:180105
184	21:21:180201	21:21:180202	21:21:180203	21:21:180204	21:21:180205
185	21:21:180301	21:21:180302	21:21:180401	21:21:180501	21:21:180502
186	21:21:180503	21:21:180601	21:21:180602	21:21:180603	21:21:180701
187	21:21:180702	21:21:180703	21:21:181001	21:21:181101	21:21:181201
188	21:21:181202	21:21:181203	21:21:181204	21:21:181301	21:21:181302
189	21:21:181303	21:21:181304	21:21:181305	21:21:190103	21:21:190104
190	21:21:190105	21:21:190106	21:21:190107	21:21:190108	21:21:190109

№ п/п	Номера кадастровых кварталов				
	1	2	3	4	5
191	21:21:190110	21:21:190111	21:21:190201	21:21:190301	21:21:190303
192	21:21:190401	21:21:190402	21:21:191001	21:21:191101	21:21:191103
193	21:21:191104	21:21:191205	21:21:200101	21:21:200102	21:21:200103
194	21:21:200104	21:21:200105	21:21:200106	21:21:200107	21:21:200201
195	21:21:200202	21:21:200301	21:21:200302	21:21:200303	21:21:200401
196	21:21:200402	21:21:200403	21:21:200404	21:21:200405	21:21:200501
197	21:21:200502	21:21:200503	21:21:200504	21:21:200505	21:21:200506
198	21:21:200507	21:21:200508	21:21:200601	21:21:200602	21:21:200603
199	21:21:200801	21:21:200802	21:21:200901	21:21:201001	21:21:201301
200	21:21:201401	21:21:201402	21:21:201501	21:21:201502	21:21:201503
201	21:21:201603	21:21:201604	21:21:201605	21:21:201606	21:21:210101
202	21:21:210102	21:21:210103	21:21:210104	21:21:210105	21:21:210201
203	21:21:210202	21:21:210203	21:21:210204	21:21:210301	21:21:210302
204	21:21:210303	21:21:210304	21:21:210305	21:21:210401	21:21:210402
205	21:21:210403	21:21:210404	21:21:210505	21:21:210506	21:21:210507
206	21:21:210508	21:21:210509	21:21:210510	21:21:210511	21:21:220101
207	21:21:220102	21:21:220103	21:21:220104	21:21:220105	21:21:220106
208	21:21:220107	21:21:220108	21:21:220109	21:21:220201	21:21:220202
209	21:21:220203	21:21:220204	21:21:220301	21:21:220302	21:21:220303
210	21:21:220401	21:21:220402	21:21:220403	21:21:220404	21:21:220601
211	21:21:220701	21:21:220702	21:21:220703	21:21:220704	21:21:220705
212	21:21:220706	21:21:220707	21:21:220801	21:21:220802	21:21:220803
213	21:21:220804	21:21:220805	21:21:221601	21:21:221701	21:21:221702
214	21:21:221703	21:21:221801	21:21:221803	21:21:221901	21:21:221902
215	21:21:221903	21:21:230201	21:21:230301	21:21:230302	21:21:230401
216	21:21:230402	21:21:230403	21:21:230404	21:21:230405	21:21:230407
217	21:21:231301	21:21:231501	21:21:231601	21:21:231801	21:21:231901
218	21:21:231902	21:21:231903	21:21:240101	21:21:240102	21:21:240201
219	21:21:240301	21:21:240401	21:21:240501	21:21:240601	21:21:240701
220	21:21:240801	21:21:240901	21:21:241001	21:21:241101	21:21:241201
221	21:21:241301	21:21:241501	21:21:242001	21:21:242101	21:21:242201
222	21:21:242301	21:21:242601	21:21:242701	21:21:242801	21:21:242901
223	21:21:243101	21:21:243201	21:21:243301	21:21:243302	21:21:243401
224	21:21:243402	21:21:243501	21:21:243502	21:21:243503	21:21:243601
225	21:21:243602	21:21:243701	21:21:243801	21:21:243901	21:21:244001
226	21:21:244101	21:21:244201	21:21:244301	21:21:244302	21:21:244401
227	21:21:244402	21:21:244501	21:21:244502	21:21:244503	21:21:244601
228	21:21:244701	21:21:244801	21:21:244901	21:21:244902	21:21:244904
229	21:21:245002	21:21:245101	21:21:245102	21:21:251301	21:21:280501
230	21:21:290101	21:21:290102	21:21:290103	21:21:290104	21:21:290105
231	21:21:290106	21:21:290107	21:21:290108	21:21:290109	21:21:290201

№ п/п	Номера кадастровых кварталов				
	1	2	3	4	5
232	21:21:290202	21:21:290301	21:21:290302	21:21:290303	21:21:290501
233	21:21:290502	21:21:290604	21:21:290701	21:21:290703	21:21:290801
234	21:21:290901	21:21:291201	—	—	—

4.5. Графическое изображение границ приаэродромной территории аэродрома гражданской авиации Чебоксары приведено на схеме 1.

Схема 1



Условные обозначения:

- первая подзона
- вторая подзона
- третья подзона
- четвертая подзона
- пятая подзона
- шестая подзона
- седьмая подзона
- приаэродромная территория

20 характерные точки границы на территории Чувашской Республики – Чувашии

20 характерные точки границы на территории Республики Марий Эл

5. Описание границ первой подзоны:

5.1. Первая подзона приаэродромной территории аэродрома гражданской авиации Чебоксары выделена по внешним границам земельных участков, предоставленных для размещения и эксплуатации зданий, сооружений и оборудования, подлежащих размещению в указанной подзоне, отграничивающим такие земельные участки от земельных участков, предназначенных для иных целей.

5.2. Перечень координат характерных точек границ первой подзоны приаэродромной территории аэродрома Чебоксары приведен в таблице 2.1.

Таблица 2.1

Обозначение характерных точек границ	Координаты МСК-21, зона 1	
	X	Y
1	404670.79	1238990.63
2	404504.15	1239080.15
3	404484.55	1239073.34
4	404403.12	1239034.71
5	404394.30	1239019.75
6	404372.77	1238981.98
7	404339.82	1238935.74
8	404321.84	1238911.20
9	404293.46	1238877.64
10	404283.08	1238881.87
11	404279.75	1238879.10
12	404270.92	1238878.63
13	404187.83	1238815.37
14	404187.13	1238815.66
15	404100.25	1238580.71
16	404058.82	1238462.87
17	403978.28	1238224.61
18	403820.58	1237744.09
19	403617.54	1237640.30
20	403086.74	1237359.54
21	403050.81	1237315.82
22	402997.25	1237244.97
23	402960.76	1237161.36
24	402884.30	1236950.91
25	402817.81	1236761.17
26	402786.71	1236676.30
27	402784.90	1236658.30
28	402820.69	1236586.77

Обозначение характерных точек границ	Координаты МСК-21, зона 1	
	X	Y
29	402821.22	1236586.92
30	402821.72	1236586.15
31	402826.04	1236559.96
32	402859.60	1236589.81
33	402974.06	1236609.26
34	403103.02	1236656.70
35	403175.42	1236655.81
36	403189.81	1236624.20
37	403179.20	1236575.86
38	403114.04	1236544.75
39	403061.62	1236537.43
40	403052.67	1236512.54
41	403037.15	1236465.21
42	402988.38	1236403.16
43	402963.04	1236316.64
44	402910.61	1236304.69
45	402909.10	1236276.45
46	403047.21	1236267.88
47	403042.01	1236213.70
48	403041.09	1236204.04
47	403042.01	1236213.70
46	403047.21	1236267.88
45	402909.10	1236276.45
46	403047.21	1236267.88
47	403042.01	1236213.70
48	403041.09	1236204.04
49	403037.19	1236164.97
50	403036.81	1236159.91
51	403040.74	1236158.93
52	403076.44	1236148.45
53	403069.43	1236115.20
54	403099.35	1236107.90
55	403092.55	1236064.47
56	403079.33	1236067.16
57	403082.45	1236087.55
58	403040.27	1236095.91
59	403041.74	1236123.70
60	403033.36	1236123.83
61	403034.38	1236129.37
62	403020.41	1236131.69
63	402998.42	1236135.37
64	402991.14	1236094.76

Обозначение характерных точек границ	Координаты МСК-21, зона 1	
	X	Y
65	402920.18	1236105.09
66	402902.58	1236151.87
67	402900.09	1236150.23
68	402925.81	1236090.47
69	403020.75	1235876.44
70	403022.61	1235876.73
71	403061.89	1235868.53
72	403055.39	1235826.95
73	403060.41	1235826.34
74	403066.60	1235866.31
75	403115.85	1235861.54
76	403166.87	1235856.60
77	403168.63	1235855.79
78	403169.78	1235854.84
79	403170.39	1235854.12
80	403170.54	1235852.60
81	403156.76	1235739.98
82	403156.17	1235730.30
83	403153.18	1235701.45
84	403442.48	1235531.34
85	403486.28	1235494.21
86	403520.35	1235530.81
87	403575.67	1235675.93
88	403703.40	1236093.01
89	403785.45	1236249.50
90	403886.57	1236445.18
91	403915.35	1236564.88
92	403930.91	1236620.50
93	403951.98	1236697.14
94	403905.92	1236746.80
95	403951.37	1236862.19
96	404016.76	1237024.05
97	404129.02	1237304.26
98	404175.14	1237403.22
99	404202.93	1237467.96
100	404207.35	1237481.27
101	404245.90	1237639.90
102	404269.31	1237741.92
103	404288.08	1237829.58
104	404318.72	1237976.98
105	404364.99	1238082.30
106	404429.93	1238219.76

Обозначение характерных точек границ	Координаты МСК-21, зона 1	
	X	Y
107	404453.67	1238292.12
108	404461.06	1238318.67
109	404465.87	1238326.47
110	404594.25	1238743.53
1	404670.79	1238990.63
111	403174.15	1236661.94
112	403092.06	1236665.22
113	403070.62	1236650.96
114	402907.50	1236656.87
115	402831.01	1236683.92
116	402837.14	1236765.26
117	402901.80	1236903.24
118	403170.14	1236789.35
111	403174.15	1236661.94
119	403254.24	1235679.83
120	403237.76	1235669.40
121	403217.46	1235681.42
122	403217.37	1235703.24
123	403242.35	1235711.11
124	403254.16	1235698.91
119	403254.24	1235679.83
125	403380.86	1235670.10
126	403367.11	1235675.32
127	403371.88	1235689.77
128	403385.64	1235684.55
125	403380.86	1235670.10
129	403900.93	1236628.93
130	403876.88	1236635.70
131	403887.26	1236666.64
132	403900.76	1236662.12
133	403897.77	1236652.53
134	403896.39	1236648.11
135	403906.05	1236645.07
129	403900.93	1236628.93
136	404085.97	1237261.00
137	404074.02	1237264.92
138	404079.18	1237280.75
139	404091.13	1237276.82
136	404085.97	1237261.00
140	404421.07	1238224.77
141	404406.42	1238230.54
142	404411.29	1238242.18

Обозначение характерных точек границ	Координаты МСК-21, зона 1	
	X	Y
143	404425.79	1238236.19
140	404421.07	1238224.77
144	403098.58	1235868.27
145	403102.67	1235901.63
146	403087.30	1235903.52
147	403083.30	1235869.69
148	403067.37	1235871.17
149	403080.99	1235958.22
150	403135.29	1235949.05
151	403142.18	1235987.57
152	403124.54	1235990.61
153	403118.73	1235956.93
154	403081.77	1235963.17
155	403095.99	1236054.02
156	403114.02	1236051.43
157	403108.78	1236022.36
158	403106.13	1236022.77
159	403105.12	1236016.97
160	403104.79	1236014.30
161	403119.01	1236012.27
162	403133.36	1236010.86
163	403133.19	1236007.66
164	403151.70	1236005.91
165	403156.52	1236005.38
166	403156.74	1236007.51
167	403169.39	1236006.12
168	403174.33	1236005.44
169	403173.28	1235995.99
170	403178.11	1235992.76
171	403185.80	1235980.38
172	403184.74	1235968.61
173	403171.92	1235863.83
174	403170.96	1235863.22
175	403169.13	1235862.53
176	403166.92	1235862.14
177	403163.81	1235862.19
144	403098.58	1235868.27
178	403146.62	1236052.01
179	403096.78	1236059.08
180	403100.21	1236080.98
181	403148.66	1236071.20
182	403147.87	1236064.08

Обозначение характерных точек границ	Координаты МСК-21, зона 1	
	X	Y
178	403146.62	1236052.01
183	403065.67	1235892.68
184	403040.60	1235942.18
185	403038.09	1235942.55
186	403038.36	1235944.40
187	403033.75	1235945.00
188	403034.82	1235952.90
189	403032.98	1235953.16
190	403034.95	1235970.30
191	403036.10	1235986.81
192	403041.15	1236026.18
193	403085.63	1236020.23
183	403065.67	1235892.68
194	402233.88	1231861.59
195	402217.90	1231877.06
196	402206.26	1231888.04
197	402198.66	1231889.72
198	402124.75	1231846.78
199	402105.27	1231828.35
200	402105.25	1231826.96
201	402176.79	1231758.73
202	402183.96	1231764.89
203	402192.93	1231761.33
204	402215.22	1231783.57
205	402223.85	1231819.64
206	402228.08	1231837.03
194	402233.88	1231861.59
207	403185.33	1234901.98
208	403182.88	1234910.59
209	403181.36	1234910.28
210	403176.91	1234924.77
211	403166.09	1234950.86
212	403164.60	1234954.44
213	403149.28	1234947.14
214	403135.60	1234940.62
215	403109.54	1234926.48
216	403106.15	1234924.65
217	403123.85	1234897.78
218	403119.74	1234895.47
219	403108.16	1234887.91
220	403113.13	1234880.90
221	403114.34	1234878.96

Обозначение характерных точек границ	Координаты МСК-21, зона 1	
	X	Y
222	403122.76	1234865.36
223	403125.14	1234861.05
224	403126.39	1234861.68
225	403128.66	1234862.85
226	403142.36	1234869.53
227	403157.68	1234848.22
228	403173.02	1234864.32
229	403177.34	1234869.92
230	403178.77	1234871.70
231	403184.43	1234897.81
207	403185.33	1234901.98
232	403279.85	1235260.78
233	403279.20	1235266.29
234	403165.42	1235297.71
235	403144.52	1235236.39
236	403200.97	1235220.86
237	403204.92	1235219.74
238	403225.73	1235214.01
239	403246.00	1235208.68
240	403255.75	1235206.59
241	403261.99	1235207.31
242	403269.11	1235228.36
232	403279.85	1235260.78
243	404747.79	1239715.46
244	404674.58	1239747.91
245	404618.85	1239660.78
246	404647.29	1239652.52
247	404650.78	1239651.57
248	404715.61	1239632.78
243	404747.79	1239715.46
249	405611.44	1242362.21
250	405588.70	1242373.60
251	405560.70	1242359.38
252	405519.35	1242378.37
253	405514.89	1242377.21
254	405481.29	1242365.91
255	405478.51	1242363.79
256	405478.11	1242358.76
257	405479.48	1242349.60
258	405472.86	1242343.32
259	405478.49	1242318.15
260	405485.46	1242311.54

Обозначение характерных точек границ	Координаты МСК-21, зона 1	
	X	Y
261	405487.14	1242301.59
262	405485.91	1242298.16
263	405579.57	1242267.35
249	405611.44	1242362.21

5.3. Муниципальные образования, в границах территорий которых полностью или частично расположена первая подзона приаэродромной территории аэродрома гражданской авиации Чебоксары, приведены в таблице 2.2.

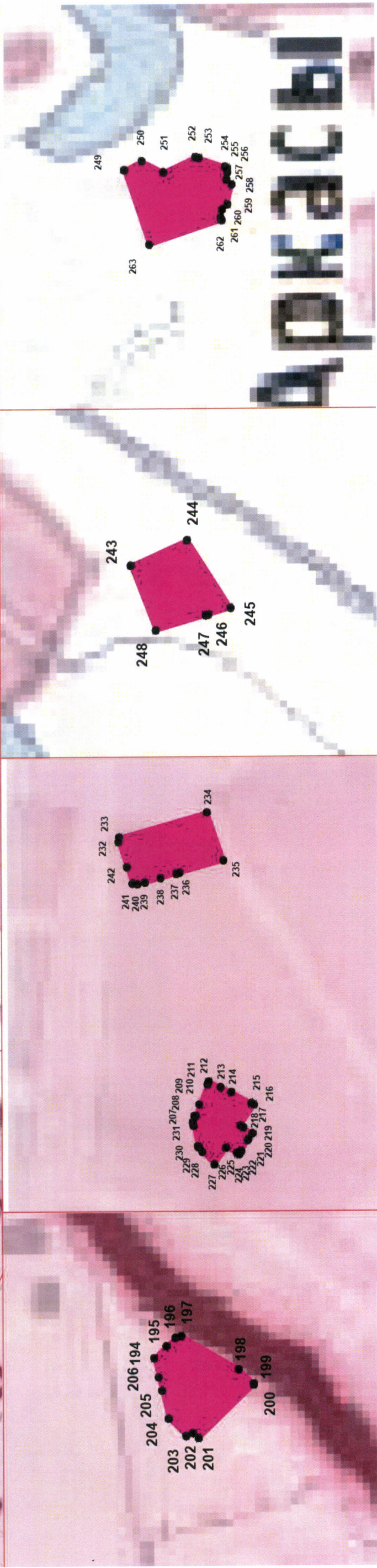
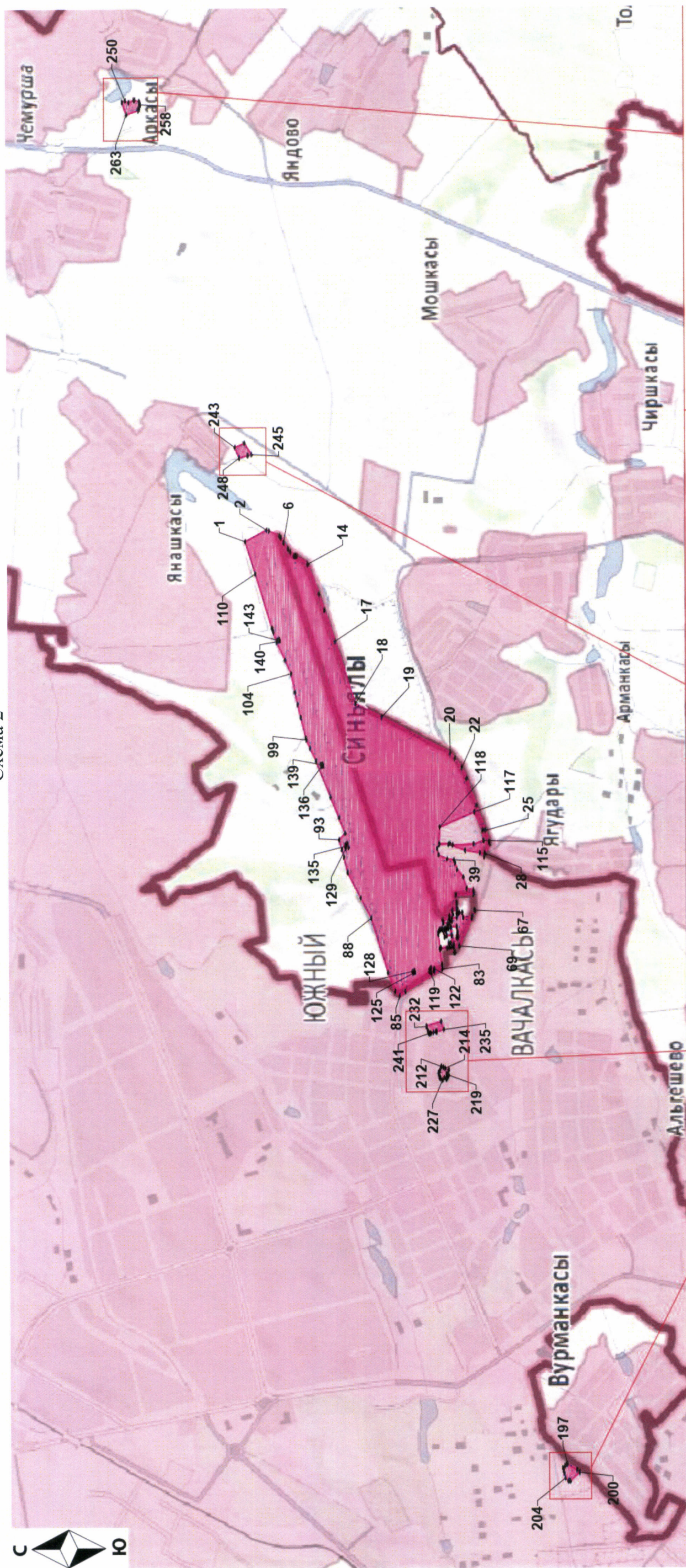
Таблица 2.2

№ п/п	Муниципальное образование
1	Городской округ «город Чебоксары»
2	Чебоксарский муниципальный округ

5.4. Кадастровые кварталы, в границах территорий которых полностью или частично расположена первая подзона приаэродромной территории аэродрома гражданской авиации Чебоксары: 21:01:021203, 21:01:030603, 21:01:030604, 21:21:076239, 21:21:076442.

5.5. Графическое изображение границ первой подзоны приаэродромной территории аэродрома гражданской авиации Чебоксары приведено на схеме 2.

Схема 2



6. Описание границ второй подзоны:

6.1. Вторая подзона приаэродромной территории аэродрома гражданской авиации Чебоксары выделена по внешним границам земельных участков, предоставленных для размещения и эксплуатации зданий, сооружений и оборудования, подлежащих размещению в указанной подзоне, отграничивающим такие земельные участки от земельных участков, предназначенных для иных целей.

6.2. Перечень координат характерных точек границ второй подзоны приаэродромной территории аэродрома гражданской авиации Чебоксары приведен в таблице 3.1.

Таблица 3.1

Обозначение характерных точек границ	Координаты МСК-21, зона 1	
	X	Y
1	403385.64	1235684.55
2	403371.88	1235689.77
3	403367.11	1235675.32
4	403380.86	1235670.10
1	403385.64	1235684.55
5	403254.24	1235679.83
6	403254.16	1235698.91
7	403242.35	1235711.11
8	403217.37	1235703.24
9	403217.46	1235681.42
10	403237.76	1235669.40
5	403254.24	1235679.83
11	403170.54	1235852.60
12	403170.39	1235854.12
13	403169.78	1235854.84
14	403168.63	1235855.79
15	403166.87	1235856.60
16	403115.85	1235861.54
17	403066.60	1235866.31
18	403060.41	1235826.34
19	403071.42	1235824.90
20	403107.91	1235820.20
21	403108.06	1235821.04
22	403111.05	1235820.77
23	403120.36	1235819.93
24	403125.96	1235819.44
25	403123.79	1235803.60

Обозначение характерных точек границ	Координаты МСК-21, зона 1	
	X	Y
26	403122.00	1235803.79
27	403121.00	1235796.40
28	403127.37	1235795.66
29	403125.22	1235780.03
30	403123.04	1235780.28
31	403118.03	1235743.77
32	403115.52	1235724.71
33	403138.26	1235710.22
34	403153.18	1235701.45
35	403156.17	1235730.30
36	403156.76	1235739.98
11	403170.54	1235852.60
37	403185.80	1235980.38
38	403178.11	1235992.76
39	403173.28	1235995.99
40	403174.33	1236005.44
41	403169.39	1236006.12
42	403156.74	1236007.51
43	403156.52	1236005.38
44	403151.70	1236005.91
45	403133.19	1236007.66
46	403133.36	1236010.86
47	403119.01	1236012.27
48	403104.79	1236014.30
49	403105.12	1236016.97
50	403106.13	1236022.77
51	403108.78	1236022.36
52	403114.02	1236051.43
53	403095.99	1236054.02
54	403081.77	1235963.17
55	403118.73	1235956.93
56	403124.54	1235990.61
57	403142.18	1235987.57
58	403135.29	1235949.05
59	403080.99	1235958.22
60	403067.37	1235871.17
61	403083.30	1235869.69
62	403087.30	1235903.52
63	403102.67	1235901.63
64	403098.58	1235868.27
65	403163.81	1235862.19
66	403166.92	1235862.14

Обозначение характерных точек границ	Координаты МСК-21, зона 1	
	X	Y
67	403169.13	1235862.53
68	403170.96	1235863.22
69	403171.92	1235863.83
70	403184.74	1235968.61
37	403185.80	1235980.38
71	403148.66	1236071.20
72	403100.21	1236080.98
73	403096.78	1236059.08
74	403146.62	1236052.01
75	403147.87	1236064.08
71	403148.66	1236071.20
76	403061.89	1235868.53
77	403022.61	1235876.73
78	403020.75	1235876.44
79	403041.38	1235829.93
80	403054.59	1235827.05
81	403055.39	1235826.95
76	403061.89	1235868.53
82	403085.63	1236020.23
83	403041.15	1236026.18
84	403036.10	1235986.81
85	403034.95	1235970.30
86	403032.98	1235953.16
87	403034.82	1235952.90
88	403033.75	1235945.00
89	403038.36	1235944.40
90	403038.09	1235942.55
91	403040.60	1235942.18
92	403065.67	1235892.68
82	403085.63	1236020.23
93	402902.61	1236151.90
94	402920.18	1236105.09
95	402991.14	1236094.76
96	402998.42	1236135.37
97	403020.41	1236131.69
98	403034.38	1236129.37
99	403033.36	1236123.83
100	403041.74	1236123.70
101	403040.27	1236095.91
102	403082.45	1236087.55
103	403079.33	1236067.16
104	403092.55	1236064.47

Обозначение характерных точек границ	Координаты МСК-21, зона 1	
	X	Y
105	403099.35	1236107.90
106	403069.43	1236115.20
107	403076.44	1236148.45
108	403040.74	1236158.93
109	403036.81	1236159.91
110	403037.19	1236164.97
111	403041.09	1236204.04
112	403042.01	1236213.70
113	403047.21	1236267.88
114	402909.10	1236276.45
91	402902.61	1236151.90
115	403906.05	1236645.07
116	403896.39	1236648.11
117	403897.77	1236652.53
118	403900.76	1236662.12
119	403887.26	1236666.64
120	403876.88	1236635.70
121	403900.93	1236628.93
115	403906.05	1236645.07
122	404091.13	1237276.82
123	404079.18	1237280.75
124	404074.02	1237264.92
125	404085.97	1237261.00
122	404091.13	1237276.82
126	404425.79	1238236.19
127	404411.29	1238242.18
128	404406.42	1238230.54
129	404421.07	1238224.77
126	404425.79	1238236.19
130	403174.15	1236661.94
131	403170.14	1236789.35
132	402901.80	1236903.24
133	402837.14	1236765.26
134	402831.01	1236683.92
135	402907.50	1236656.87
136	403070.62	1236650.96
137	403092.06	1236665.22
130	403174.15	1236661.94

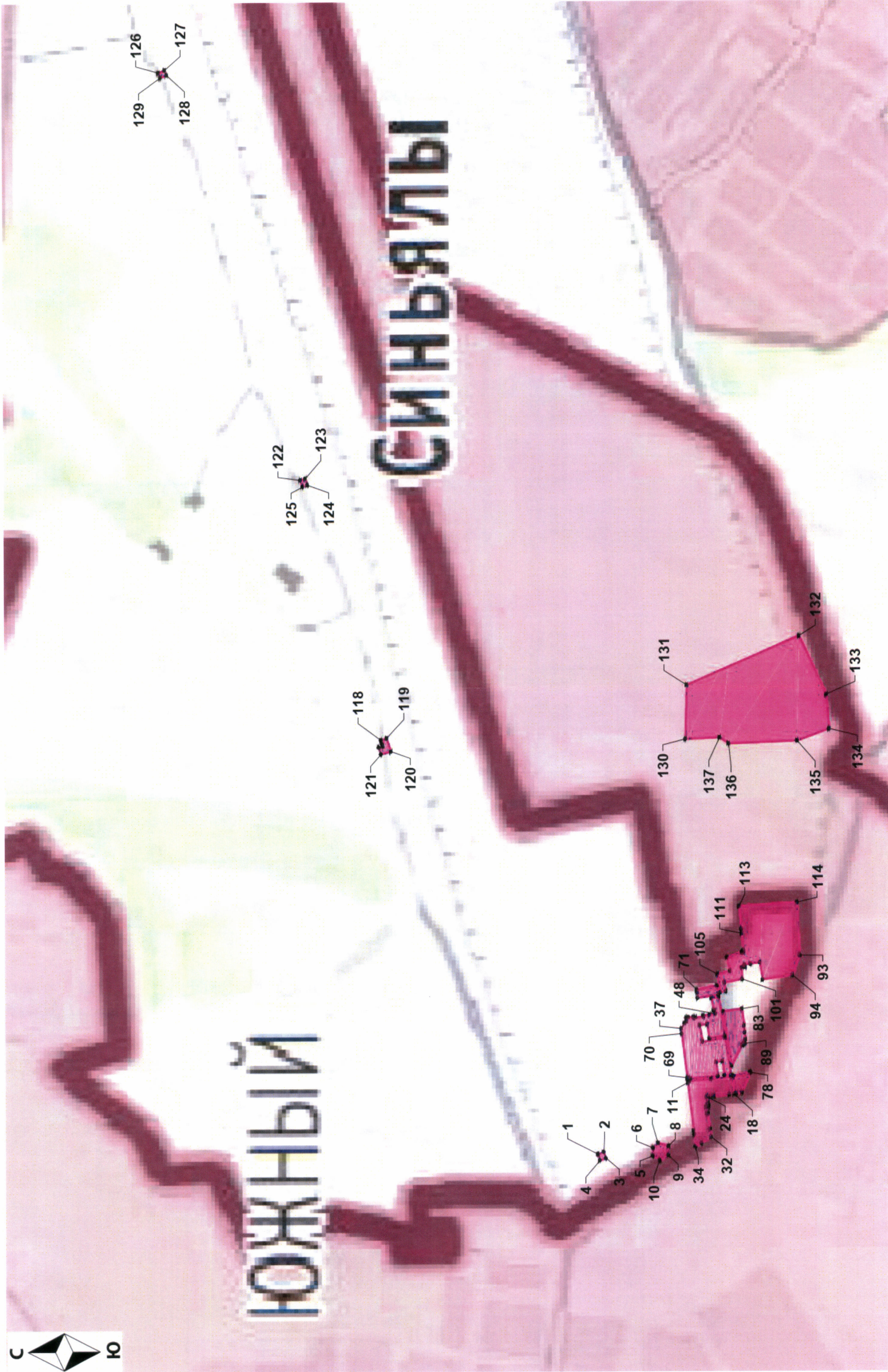
6.3. Муниципальные образования, в границах территорий которых полностью или частично расположена вторая подзона приаэродромной территории аэродрома гражданской авиации Чебоксары, приведены в таблице 3.2.

Таблица 3.2

№ п/п	Муниципальное образование
1	Городской округ «город Чебоксары»
2	Чебоксарский муниципальный округ

6.4. Кадастровый квартал, в границах территории которого полностью или частично расположена вторая подзона приаэродромной территории аэродрома гражданской авиации Чебоксары: 21:21:076239.

6.5. Графическое изображение границ второй подзоны приаэродромной территории аэродрома гражданской авиации Чебоксары приведено на схеме 3.



7. Описание границ третьей подзоны:

7.1 Третья подзона приаэродромной территории аэродрома гражданской авиации Чебоксары выделена в границах полос воздушных подходов, установленных в соответствии с Федеральными правилами использования воздушного пространства Российской Федерации, утвержденными постановлением Правительства Российской Федерации от 11 марта 2010 г. № 138 (далее – постановление № 138)⁴, и с учетом ограничительных поверхностей аэродрома в соответствии с Федеральными авиационными правилами «Требования, предъявляемые к аэродромам, предназначенным для взлета, посадки, руления и стоянки гражданских воздушных судов», утвержденными приказом Министерства транспорта Российской Федерации от 25 августа 2015 г. № 262 (зарегистрирован Министерством юстиции Российской Федерации 9 октября 2015 г., регистрационный № 39264), с изменениями, внесенными приказом Министерства транспорта Российской Федерации от 24 ноября 2017 г. № 495 (зарегистрирован Министерством юстиции Российской Федерации 21 декабря 2017 г., регистрационный № 49344) (далее – ФАП-262).

7.2. Перечень координат характерных точек границ третьей подзоны приаэродромной территории аэродрома гражданской авиации Чебоксары приведен в таблицах 4.1, 4.2.

Таблица 4.1

Обозначение характерных точек границ	Координата МСК-21, зона 1	
	X	Y
1	418039.88	1242674.68
2	417648.64	1242649.26
3	417206.91	1242611.94
4	416829.45	1242584.99
5	416526.63	1242564.95
6	415778.59	1242511.39
7	415377.81	1242481.08
8	414763.17	1242438.79
9	414271.06	1242401.96
10	414127.38	1242478.87

⁴ В соответствии с пунктом 3 постановления № 138 данный акт действует до 1 ноября 2026 г.

Обозначение характерных точек границ	Координата МСК-21, зона 1	
	X	Y
11	414126.71	1242480.85
12	414101.62	1242493.70
13	414015.77	1242536.64
14	413958.65	1242555.46
15	413766.51	1242540.68
16	413481.75	1242514.03
17	413211.38	1242485.99
18	413118.36	1242476.75
19	412822.33	1242447.28
20	412807.45	1242445.77
21	412651.41	1242430.06
22	412072.67	1242371.54
23	411564.21	1242320.14
24	411402.13	1242313.59
25	411192.50	1243616.17
26	411073.23	1243489.55
27	410997.25	1243429.87
28	410915.56	1243351.92
29	410744.37	1243231.53
30	410561.54	1243129.69
31	410369.06	1243047.52
32	410169.05	1242985.92
33	409963.69	1242945.56
34	409755.24	1242926.89
35	409545.98	1242930.11
36	409338.20	1242955.19
37	409134.18	1243001.85
38	408936.16	1243069.58
39	408746.30	1243157.64
40	408566.69	1243265.06
41	408399.29	1243390.67
42	408245.94	1243533.08
43	408108.31	1243690.75
44	407987.92	1243861.94
45	407886.08	1244044.77
46	407803.91	1244237.25
47	407742.31	1244437.27
48	407701.96	1244642.62
49	407687.08	1244781.39
50	407683.29	1244851.07
51	407681.93	1244920.85
52	407683.00	1244990.63

Обозначение характерных точек границ	Координата МСК-21, зона 1	
	X	Y
53	407686.51	1245060.33
54	407692.45	1245129.87
55	407700.81	1245199.15
56	407711.59	1245268.11
57	407724.77	1245336.64
58	407740.33	1245404.67
59	407758.25	1245472.12
60	407778.52	1245538.90
61	407801.10	1245604.94
62	407825.98	1245670.14
63	407853.12	1245734.44
64	407882.48	1245797.75
65	407914.04	1245860.00
66	407947.75	1245921.10
67	407983.57	1245981.00
68	408021.46	1246039.61
69	408061.37	1246096.86
70	408103.26	1246152.68
71	408147.06	1246207.01
72	408192.74	1246259.77
73	408240.23	1246310.91
74	408289.48	1246360.36
75	408340.42	1246408.06
76	408393.00	1246453.95
77	408447.14	1246497.98
78	408502.79	1246540.10
79	408559.88	1246580.25
80	408618.33	1246618.38
81	408678.08	1246654.44
82	408739.05	1246688.40
83	408801.16	1246720.21
84	408864.35	1246749.84
85	408928.54	1246777.24
86	408993.64	1246802.38
87	409059.58	1246825.24
88	409126.28	1246845.78
89	409193.65	1246863.98
90	409261.62	1246879.82
91	409330.10	1246893.28
92	409399.01	1246904.34
93	409468.26	1246912.98
94	409537.77	1246919.21

Обозначение характерных точек границ	Координата МСК-21, зона 1	
	X	Y
95	409607.45	1246923.01
96	409677.23	1246924.37
97	409747.01	1246923.29
98	409816.71	1246919.78
99	409886.25	1246913.85
100	409955.53	1246905.48
101	410024.49	1246894.71
102	410093.02	1246881.53
103	410161.05	1246865.97
104	410228.50	1246848.05
105	410295.28	1246827.78
106	410361.31	1246805.20
107	410426.52	1246780.32
108	410490.82	1246753.19
109	410554.13	1246723.82
110	410616.38	1246692.27
111	410677.48	1246658.56
112	410737.38	1246622.74
113	410795.99	1246584.85
114	410853.24	1246544.94
115	410909.06	1246503.05
116	410963.39	1246459.25
117	411016.15	1246413.57
118	411067.29	1246366.08
119	411090.26	1246343.21
120	411146.03	1246442.85
121	411171.47	1246429.78
122	411330.24	1246750.06
123	411441.68	1246939.57
124	411492.84	1247010.92
125	410470.94	1247206.71
126	410245.31	1247287.64
127	410048.93	1247357.93
128	409959.08	1247390.86
129	409939.24	1247418.87
130	409939.05	1247436.55
131	409929.48	1247454.50
132	409940.61	1247535.52
133	409937.82	1247576.22
134	409958.88	1247659.02
135	409968.84	1247743.55
136	409978.34	1247792.87

Обозначение характерных точек границ	Координата МСК-21, зона 1	
	X	Y
137	409973.96	1247810.74
138	409951.32	1247734.49
139	409939.04	1247745.63
140	409952.63	1247832.37
141	409984.28	1247875.28
142	409980.33	1247895.93
143	409981.91	1247921.74
144	409971.59	1247921.75
145	409943.44	1247901.80
146	409925.30	1247968.81
147	409958.07	1247991.04
148	409961.26	1248031.16
149	409956.09	1248068.09
150	409875.85	1248292.88
151	409861.95	1248332.40
152	409847.03	1248384.01
153	409840.34	1248411.24
154	409832.16	1248440.00
155	409813.50	1248485.69
156	409737.93	1248624.62
157	409735.24	1248643.91
158	409734.57	1248651.84
159	409733.07	1248668.77
160	409728.07	1248691.02
161	409716.75	1248852.89
162	409713.16	1248893.10
163	409858.96	1248922.08
164	409846.40	1249030.14
165	409832.28	1249151.67
166	409820.64	1249251.98
167	409803.94	1249344.40
168	409659.89	1249638.89
169	409644.69	1249804.12
170	409626.25	1249931.40
171	409590.73	1250268.78
172	409587.00	1250929.52
173	409604.03	1251386.48
174	409604.12	1251389.18
175	409618.74	1251780.89
176	409627.35	1251983.80
177	409648.99	1252196.59
178	409714.88	1252772.79

Обозначение характерных точек границ	Координата МСК-21, зона 1	
	X	Y
179	409714.27	1252868.19
180	409710.99	1253354.37
181	409372.37	1253968.02
182	409061.78	1254617.99
183	409057.93	1254616.34
184	409023.98	1254840.22
185	409337.09	1255750.56
186	408982.02	1256497.71
187	409486.77	1256737.81
188	409686.87	1257463.98
189	409765.77	1257741.79
190	409346.62	1258388.37
191	408935.66	1259743.69
192	408753.39	1260689.04
193	408632.66	1261811.56
194	409064.42	1262698.16
195	409004.66	1263714.41
196	408952.91	1264077.79
197	408797.26	1264539.80
198	408716.00	1265002.19
199	408701.56	1265345.10
200	408685.67	1265398.75
201	406734.89	1253741.82
202	406486.82	1252264.47
203	405855.40	1252364.52
204	404917.26	1252453.27
205	403975.41	1252482.93
206	403033.55	1252453.40
207	402095.40	1252364.78
208	401164.67	1252217.43
209	400245.03	1252011.94
210	399340.10	1251749.10
211	398453.47	1251429.96
212	397588.62	1251055.78
213	396748.98	1250628.03
214	395937.85	1250148.41
215	395158.43	1249618.80
216	394413.81	1249041.29
217	393706.92	1248418.17
218	393040.55	1247751.89
219	392417.33	1247045.09
220	391839.73	1246300.55

Обозначение характерных точек границ	Координата МСК-21, зона 1	
	X	Y
221	391310.01	1245521.21
222	390830.27	1244710.14
223	390402.41	1243870.56
224	390028.11	1243005.76
225	389708.84	1242119.17
226	389445.88	1241214.28
227	389240.26	1240294.67
228	389092.78	1239363.96
229	389004.04	1238425.82
230	388974.37	1237483.97
231	389003.91	1236542.11
232	389092.52	1235603.96
233	389239.87	1234673.23
234	389445.37	1233753.59
235	389708.20	1232848.66
236	390027.34	1231962.03
237	390401.53	1231097.18
238	390829.27	1230257.53
239	391308.90	1229446.40
240	391838.51	1228666.99
241	392416.01	1227922.37
242	393039.13	1227215.48
243	393705.41	1226549.11
244	394412.21	1225925.89
245	395156.75	1225348.29
246	395936.10	1224818.57
247	396747.16	1224338.83
248	397316.76	1224048.56
249	389907.03	1209189.52
250	398720.33	1206325.23
251	401461.93	1222701.39
252	402093.35	1222601.34
253	403031.48	1222512.60
254	403973.34	1222482.93
255	404915.20	1222512.47
256	405853.34	1222601.08
257	406784.07	1222748.43
258	407703.72	1222953.93
259	408608.64	1223216.76
260	409495.28	1223535.90
261	410360.12	1223910.08
262	411199.77	1224337.83

Обозначение характерных точек границ	Координата МСК-21, зона 1	
	X	Y
263	412010.90	1224817.46
264	412790.31	1225347.07
265	413534.93	1225924.57
266	414241.82	1226547.69
267	414908.19	1227213.97
268	415531.41	1227920.77
269	416109.02	1228665.31
270	416638.74	1229444.65
271	417118.47	1230255.72
272	417546.34	1231095.30
273	417920.64	1231960.10
274	418239.90	1232846.69
275	418502.86	1233751.58
276	418708.49	1234671.19
277	418855.96	1235601.90
278	418944.71	1236540.04
279	418974.37	1237481.89
280	418944.84	1238423.75
281	418856.22	1239361.90
282	418708.88	1240292.63
283	418503.38	1241212.28
284	418240.54	1242117.20
1	418039.88	1242674.68
285	409270.26	1236599.63
286	409263.99	1236547.69
287	409252.33	1236496.68
288	409235.39	1236447.17
289	409213.38	1236399.71
290	409186.52	1236354.80
291	409155.12	1236312.95
292	409119.51	1236274.61
293	409080.10	1236240.20
294	409037.30	1236210.11
295	408991.59	1236184.65
296	408943.47	1236164.10
297	408893.46	1236148.70
298	408842.12	1236138.61
299	408790.01	1236133.95
300	408737.69	1236134.75
301	408685.75	1236141.02
302	408634.74	1236152.69
303	408585.23	1236169.62

Обозначение характерных точек границ	Координата МСК-21, зона 1	
	X	Y
304	408537.77	1236191.63
305	408492.86	1236218.49
306	408451.01	1236249.89
307	408412.67	1236285.50
308	408378.26	1236324.92
309	408348.17	1236367.71
310	408322.70	1236413.42
311	408302.16	1236461.55
312	408286.76	1236511.55
313	408276.67	1236562.89
314	408272.01	1236615.01
315	408272.81	1236667.32
316	408279.08	1236719.27
317	408290.75	1236770.27
318	408307.68	1236819.78
319	408329.69	1236867.25
320	408356.55	1236912.15
321	408387.95	1236954.00
322	408423.56	1236992.34
323	408462.98	1237026.75
324	408505.77	1237056.85
325	408551.48	1237082.31
326	408599.61	1237102.85
327	408649.61	1237118.25
328	408700.95	1237128.34
329	408753.06	1237133.01
330	408805.38	1237132.20
331	408857.33	1237125.93
332	408908.33	1237114.27
333	408957.84	1237097.33
334	409005.30	1237075.32
335	409050.21	1237048.46
336	409092.06	1237017.06
337	409130.40	1236981.45
338	409164.81	1236942.04
339	409194.91	1236899.24
340	409220.37	1236853.53
341	409240.91	1236805.41
342	409256.31	1236755.40
343	409266.40	1236704.06
344	409271.07	1236651.95
285	409270.26	1236599.63

Обозначение характерных точек границ	Координата МСК-21, зона 1	
	X	Y
345	407106.07	1225077.36
346	407080.99	1224869.57
347	407034.33	1224665.53
348	406966.59	1224467.50
349	406878.52	1224277.63
350	406771.09	1224098.00
351	406645.47	1223930.59
352	406503.04	1223777.23
353	406345.36	1223639.59
354	406174.16	1223519.19
355	405991.31	1223417.35
356	405798.81	1223335.17
357	405598.78	1223273.57
358	405393.41	1223233.21
359	405184.94	1223214.55
360	404975.67	1223217.77
361	404767.88	1223242.86
362	404563.84	1223289.52
363	404365.81	1223357.26
364	404175.94	1223445.33
365	403996.31	1223552.76
366	403828.90	1223678.38
367	403675.54	1223820.82
368	403537.90	1223978.50
369	403417.51	1224149.70
370	403315.66	1224332.55
371	403233.49	1224525.05
372	403171.89	1224725.08
373	403131.54	1224930.45
374	403112.87	1225138.92
375	403116.10	1225348.19
376	403141.19	1225555.98
377	403187.86	1225760.01
378	403255.59	1225958.05
379	403343.66	1226147.91
380	403451.09	1226327.54
381	403576.71	1226494.94
382	403719.14	1226648.31
383	403876.82	1226785.94
384	404048.03	1226906.34
385	404230.87	1227008.18
386	404423.37	1227090.35

Обозначение характерных точек границ	Координата МСК-21, зона 1	
	X	Y
387	404623.39	1227151.95
388	404828.77	1227192.30
389	405037.23	1227210.97
390	405246.50	1227207.74
391	405454.29	1227182.66
392	405658.32	1227135.99
393	405856.35	1227068.26
394	406046.22	1226980.19
395	406225.85	1226872.76
396	406393.26	1226747.15
397	406546.62	1226604.72
398	406684.25	1226447.04
399	406804.65	1226275.84
400	406906.50	1226092.99
401	406988.67	1225900.50
402	407050.27	1225700.47
403	407090.63	1225495.10
404	407109.30	1225286.63
345	407106.07	1225077.36

Таблица 4.2

Обозначение характерных точек границ	Координата МСК-12, зона 1	
	X	Y
1	318017.45	1242737.04
2	317921.40	1243003.84
3	317547.22	1243868.68
4	317119.47	1244708.33
5	316639.85	1245519.46
6	316110.24	1246298.87
7	315532.73	1247043.49
8	314909.61	1247750.38
9	314243.33	1248416.75
10	313536.53	1249039.97
11	312791.99	1249617.58
12	312012.65	1250147.29
13	311201.59	1250627.03
14	310631.99	1250917.31
15	311299.85	1252258.22
16	318041.71	1265776.34
17	309228.41	1268640.63

Обозначение характерных точек границ	Координата МСК-12, зона 1	
	X	Y
18	308259.05	1262850.46
19	308307.70	1262467.63
20	308481.63	1261616.70
21	308864.65	1259880.44
22	309196.00	1258504.89
23	309357.51	1258169.48
24	309531.43	1257883.76
25	309624.60	1257784.38
26	310171.21	1257088.72
27	310543.90	1256473.80
28	310564.95	1256393.79
29	310174.34	1255851.20
30	310020.86	1256073.73
31	309905.75	1256181.17
32	309813.67	1256326.97
33	309713.91	1256396.03
34	309537.41	1256403.71
35	309437.65	1256380.69
36	309387.55	1256355.78
37	309370.11	1256300.85
38	309481.56	1256117.86
39	309742.81	1255868.93
40	310047.39	1255673.12
41	309358.01	1255539.99
42	308903.78	1255441.40
43	308883.83	1255327.55
44	309055.19	1254611.00
45	309201.32	1254377.43
46	309463.05	1253777.67
47	309699.61	1253288.12
48	309697.83	1253011.71
49	309588.65	1252908.99
50	309513.89	1252838.66
51	309469.42	1252796.82
52	308998.90	1252438.39
53	308742.67	1252145.56
54	308630.72	1251912.92
55	308620.66	1251547.68
56	308779.30	1250644.76
57	309011.16	1249363.58
58	309206.43	1247935.98
59	309294.75	1246883.85

Обозначение характерных точек границ	Координата МСК-12, зона 1	
	X	Y
60	309399.01	1246904.34
61	309607.45	1246923.01
62	309816.71	1246919.78
63	310024.49	1246894.71
64	310228.50	1246848.05
65	310426.52	1246780.32
66	310616.38	1246692.27
67	310795.99	1246584.85
68	310963.39	1246459.25
69	311116.74	1246316.83
70	311254.37	1246159.17
71	311374.76	1245987.98
72	311476.60	1245805.15
73	311558.77	1245612.67
74	311620.37	1245412.66
75	311660.73	1245207.31
76	311679.40	1244998.86
77	311676.18	1244789.60
78	311651.11	1244581.82
79	311604.45	1244377.80
80	311536.72	1244179.78
81	311448.67	1243989.92
82	311341.25	1243810.31
83	311215.64	1243642.91
84	311073.23	1243489.55
85	310915.56	1243351.92
86	310744.37	1243231.53
87	310561.54	1243129.69
88	310369.06	1243047.52
89	310169.05	1242985.92
90	309963.69	1242945.56
91	309755.24	1242926.89
92	309660.48	1242928.35
93	309722.31	1242179.29
94	311364.11	1242337.17
95	311927.34	1242357.25
96	313985.85	1242562.35
97	314232.05	1242466.61
98	315251.05	1242534.97
99	317578.04	1242714.95
100	317719.90	1242719.54
1	318017.45	1242737.04

7.3. Муниципальные образования, в границах территорий которых полностью или частично расположена третья подзона приаэродромной территории аэродрома гражданской авиации Чебоксары, приведены в таблице 4.3.

Таблица 4.3

№ п/п	Муниципальное образование
1	Городской округ «город Новочебоксарск»
2	Городской округ «город Чебоксары»
3	Мариинско-Посадский муниципальный округ
4	Моргаушский муниципальный округ
5	Чебоксарский муниципальный округ
6	Звениговский муниципальный район

7.4. Перечень кадастровых кварталов, в границах территорий которых полностью или частично расположена третья подзона приаэродромной территории аэродрома гражданской авиации Чебоксары, приведен в таблице 4.4.

Таблица 4.4

№ п/п	Номера кадастровых кварталов				
	1	2	3	4	5
1	12:14:0107001	12:14:0107002	12:14:0108001	12:14:0108002	12:14:0108003
2	12:14:0109001	12:14:0109002	12:14:0109003	12:14:0501001	12:14:0503001
3	12:14:0508001	12:14:0801001	12:14:0802001	12:14:0810001	12:14:0810002
4	12:14:0811001	12:14:0813001	12:14:0814001	12:14:0815001	12:14:0816001
5	12:14:1603001	12:14:1605002	12:14:3601001	12:14:3601002	12:14:3601003
6	12:14:3601004	12:14:3601005	12:14:7001001	12:14:7002001	12:14:7101001
7	12:14:8201001	12:14:8301001	21:01:010101	21:01:010102	21:01:010103
8	21:01:010104	21:01:010105	21:01:010106	21:01:010107	21:01:010108
9	21:01:010109	21:01:010110	21:01:010111	21:01:010112	21:01:010113
10	21:01:010201	21:01:010202	21:01:010203	21:01:010204	21:01:010205
11	21:01:010206	21:01:010207	21:01:010208	21:01:010209	21:01:010210
12	21:01:010211	21:01:010212	21:01:010301	21:01:010302	21:01:010303
13	21:01:010304	21:01:010305	21:01:010306	21:01:010307	21:01:010308
14	21:01:010309	21:01:010310	21:01:010311	21:01:010312	21:01:010313
15	21:01:010314	21:01:010315	21:01:010402	21:01:010403	21:01:010501
16	21:01:010502	21:01:010503	21:01:010504	21:01:010505	21:01:010506
17	21:01:010507	21:01:010508	21:01:010509	21:01:010510	21:01:010511
18	21:01:010512	21:01:010513	21:01:010601	21:01:010602	21:01:010603
19	21:01:010604	21:01:010605	21:01:010606	21:01:010607	21:01:010608
20	21:01:010609	21:01:010610	21:01:010611	21:01:010701	21:01:010702
21	21:01:010703	21:01:010704	21:01:010801	21:01:010802	21:01:010803
22	21:01:010804	21:01:010805	21:01:010806	21:01:010807	21:01:010808

№ п/п	Номера кадастровых кварталов				
	1	2	3	4	5
23	21:01:010809	21:01:010901	21:01:010902	21:01:011001	21:01:011002
24	21:01:011004	21:01:011005	21:01:011006	21:01:011007	21:01:011109
25	21:01:011110	21:01:011111	21:01:020101	21:01:020102	21:01:020103
26	21:01:020104	21:01:020105	21:01:020201	21:01:020202	21:01:020203
27	21:01:020204	21:01:020205	21:01:020206	21:01:020207	21:01:020208
28	21:01:020209	21:01:020210	21:01:020211	21:01:020212	21:01:020213
29	21:01:020214	21:01:020215	21:01:020216	21:01:020217	21:01:020218
30	21:01:020219	21:01:020220	21:01:020301	21:01:020302	21:01:020303
31	21:01:020401	21:01:020402	21:01:020403	21:01:020404	21:01:020405
32	21:01:020406	21:01:020407	21:01:020408	21:01:020409	21:01:020501
33	21:01:020502	21:01:020503	21:01:020504	21:01:020601	21:01:020602
34	21:01:020603	21:01:020604	21:01:020701	21:01:020702	21:01:020703
35	21:01:020704	21:01:020705	21:01:020706	21:01:020801	21:01:020901
36	21:01:020902	21:01:020903	21:01:020904	21:01:020905	21:01:020906
37	21:01:020907	21:01:020908	21:01:021001	21:01:021002	21:01:021003
38	21:01:021004	21:01:021005	21:01:021006	21:01:021007	21:01:021101
39	21:01:021102	21:01:021103	21:01:021104	21:01:021105	21:01:021201
40	21:01:021202	21:01:021203	21:01:021204	21:01:021205	21:01:021206
41	21:01:021207	21:01:021208	21:01:021209	21:01:021210	21:01:021211
42	21:01:021301	21:01:021302	21:01:021303	21:01:030101	21:01:030102
43	21:01:030103	21:01:030104	21:01:030105	21:01:030106	21:01:030107
44	21:01:030108	21:01:030109	21:01:030110	21:01:030111	21:01:030112
45	21:01:030113	21:01:030201	21:01:030202	21:01:030203	21:01:030204
46	21:01:030205	21:01:030206	21:01:030207	21:01:030301	21:01:030302
47	21:01:030303	21:01:030304	21:01:030306	21:01:030307	21:01:030308
48	21:01:030309	21:01:030310	21:01:030311	21:01:030312	21:01:030313
49	21:01:030401	21:01:030402	21:01:030403	21:01:030404	21:01:030405
50	21:01:030406	21:01:030407	21:01:030408	21:01:030501	21:01:030502
51	21:01:030503	21:01:030504	21:01:030505	21:01:030506	21:01:030507
52	21:01:030508	21:01:030509	21:01:030510	21:01:030511	21:01:030512
53	21:01:030513	21:01:030514	21:01:030515	21:01:030516	21:01:030517
54	21:01:030518	21:01:030519	21:01:030520	21:01:030521	21:01:030522
55	21:01:030523	21:01:030601	21:01:030603	21:01:030604	21:01:030605
56	21:01:030606	21:01:030607	21:01:030608	21:01:030609	21:01:030610
57	21:01:030611	21:01:030612	21:01:030701	21:01:030702	21:01:030703
58	21:01:030704	21:01:030705	21:01:030706	21:01:030707	21:01:030708
59	21:01:030709	21:01:030710	21:01:030711	21:01:03208	21:01:040103
60	21:01:040104	21:01:040201	21:01:040202	21:01:040203	21:01:040204
61	21:01:040205	21:01:040207	21:01:040208	21:01:040209	21:01:040210
62	21:01:040211	21:01:040212	21:01:040213	21:01:040301	21:01:040302
63	21:01:040401	21:01:040402	21:01:040403	21:01:040404	21:01:040405

№ п/п	Номера кадастровых кварталов				
	1	2	3	4	5
64	21:02:010101	21:02:010102	21:02:010103	21:02:010104	21:02:010105
65	21:02:010106	21:02:010107	21:02:010108	21:02:010109	21:02:010110
66	21:02:010111	21:02:010112	21:02:010113	21:02:010114	21:02:010115
67	21:02:010201	21:02:010202	21:02:010203	21:02:010205	21:02:010206
68	21:02:010207	21:02:010208	21:02:010209	21:02:010210	21:02:010211
69	21:02:010212	21:02:010213	21:02:010214	21:02:010215	21:02:010216
70	21:02:010217	21:02:010218	21:02:010219	21:02:010221	21:02:010222
71	21:02:010223	21:02:010224	21:02:010225	21:02:010301	21:02:010302
72	21:02:010303	21:02:010402	21:02:010403	21:02:010404	21:02:010405
73	21:02:010406	21:02:010407	21:02:010408	21:02:010409	21:02:010410
74	21:02:010602	21:02:010603	21:02:010604	21:02:010605	21:02:010606
75	21:02:010607	21:02:010608	21:02:010609	21:02:010610	21:02:010611
76	21:02:010612	21:02:010613	21:02:010614	21:02:010615	21:02:010616
77	21:02:010618	21:02:010619	21:02:010620	21:02:010701	21:02:010702
78	21:02:010703	21:02:010704	21:02:010801	21:02:010802	21:02:010803
79	21:02:010804	21:02:010805	21:02:010806	21:02:010807	21:02:010808
80	21:02:010809	21:02:010810	21:02:010901	21:02:010902	21:02:010903
81	21:02:010904	21:02:010905	21:02:010906	21:02:010907	21:02:010908
82	21:02:010909	21:02:010910	21:02:010911	21:02:010912	21:02:011001
83	21:02:011002	21:02:011003	21:02:011004	21:02:011005	21:02:011006
84	21:02:011007	21:02:011008	21:02:011011	21:02:011012	21:16:010101
85	21:16:010102	21:16:010107	21:16:010108	21:16:010201	21:16:010202
86	21:16:010203	21:16:010204	21:16:010301	21:16:010302	21:16:010401
87	21:16:020201	21:16:020301	21:16:030101	21:16:040201	21:16:040202
88	21:16:040203	21:16:040204	21:16:040302	21:16:040303	21:16:040304
89	21:16:040305	21:16:040401	21:16:040402	21:16:040403	21:16:040404
90	21:16:040405	21:17:070901	21:17:071001	21:17:072501	21:17:091401
91	21:17:110301	21:17:120101	21:17:120201	21:17:120202	21:17:120301
92	21:17:120302	21:17:120501	21:17:120601	21:17:120701	21:17:120702
93	21:17:120801	21:17:120901	21:17:121001	21:17:121101	21:17:121201
94	21:17:121301	21:17:180101	21:17:180102	21:17:180701	21:21:010201
95	21:21:030101	21:21:030201	21:21:030401	21:21:040601	21:21:050101
96	21:21:050601	21:21:050901	21:21:051001	21:21:051201	21:21:051301
97	21:21:051601	21:21:051701	21:21:051801	21:21:051901	21:21:052101
98	21:21:052401	21:21:052801	21:21:060201	21:21:060301	21:21:060401
99	21:21:060501	21:21:060601	21:21:060701	21:21:060702	21:21:060703
100	21:21:060801	21:21:060802	21:21:060803	21:21:060901	21:21:061001
101	21:21:061002	21:21:061301	21:21:061401	21:21:061501	21:21:061502
102	21:21:061503	21:21:061605	21:21:061801	21:21:061901	21:21:061902
103	21:21:062001	21:21:062101	21:21:062301	21:21:062401	21:21:062501
104	21:21:062601	21:21:062701	21:21:062801	21:21:062901	21:21:062902

№ п/п	Номера кадастровых кварталов				
	1	2	3	4	5
105	21:21:062903	21:21:063001	21:21:063101	21:21:063201	21:21:063301
106	21:21:063401	21:21:063501	21:21:063701	21:21:064101	21:21:064501
107	21:21:064502	21:21:064701	21:21:065001	21:21:065201	21:21:065301
108	21:21:065302	21:21:065401	21:21:065402	21:21:065501	21:21:065601
109	21:21:070101	21:21:070102	21:21:070103	21:21:070104	21:21:070105
110	21:21:070106	21:21:070107	21:21:070201	21:21:070202	21:21:070301
111	21:21:070303	21:21:070401	21:21:070404	21:21:070501	21:21:070505
112	21:21:070601	21:21:070606	21:21:070608	21:21:070707	21:21:070713
113	21:21:070714	21:21:070717	21:21:070718	21:21:070801	21:21:070808
114	21:21:070901	21:21:070902	21:21:071001	21:21:071002	21:21:071003
115	21:21:071101	21:21:071102	21:21:071201	21:21:071202	21:21:071301
116	21:21:071302	21:21:071401	21:21:071402	21:21:071403	21:21:071501
117	21:21:071502	21:21:071601	21:21:071602	21:21:071701	21:21:071702
118	21:21:071703	21:21:071704	21:21:071801	21:21:071901	21:21:071902
119	21:21:072401	21:21:072501	21:21:072901	21:21:073001	21:21:073101
120	21:21:073201	21:21:073301	21:21:073501	21:21:073601	21:21:076202
121	21:21:076238	21:21:076239	21:21:076340	21:21:076341	21:21:076344
122	21:21:076442	21:21:076443	21:21:076544	21:21:076545	21:21:076546
123	21:21:076547	21:21:080201	21:21:090601	21:21:090701	21:21:090801
124	21:21:091001	21:21:091101	21:21:101501	21:21:101502	21:21:102202
125	21:21:102401	21:21:102402	21:21:103501	21:21:110101	21:21:110102
126	21:21:110103	21:21:110104	21:21:110201	21:21:110202	21:21:110203
127	21:21:110204	21:21:110301	21:21:110302	21:21:110401	21:21:110501
128	21:21:110601	21:21:110603	21:21:110801	21:21:110901	21:21:111001
129	21:21:111101	21:21:111201	21:21:111301	21:21:111704	21:21:111901
130	21:21:111902	21:21:112005	21:21:112103	21:21:112104	21:21:112201
131	21:21:112202	21:21:112203	21:21:120101	21:21:120102	21:21:120103
132	21:21:120104	21:21:120105	21:21:120106	21:21:120107	21:21:120108
133	21:21:120109	21:21:120201	21:21:120202	21:21:120203	21:21:120204
134	21:21:120207	21:21:120301	21:21:120302	21:21:120303	21:21:120401
135	21:21:120402	21:21:120403	21:21:120404	21:21:120501	21:21:120502
136	21:21:120503	21:21:120601	21:21:120602	21:21:120603	21:21:120604
137	21:21:120701	21:21:120702	21:21:120703	21:21:120704	21:21:120801
138	21:21:120802	21:21:120803	21:21:120804	21:21:120805	21:21:120806
139	21:21:121201	21:21:121301	21:21:121401	21:21:121701	21:21:121901
140	21:21:122001	21:21:122801	21:21:123401	21:21:123501	21:21:123701
141	21:21:124201	21:21:124501	21:21:124801	21:21:124802	21:21:124803
142	21:21:130101	21:21:130102	21:21:130103	21:21:130104	21:21:130105
143	21:21:130106	21:21:130107	21:21:130108	21:21:130301	21:21:130501
144	21:21:130601	21:21:130701	21:21:130901	21:21:130902	21:21:131902
145	21:21:140101	21:21:150101	21:21:150102	21:21:150103	21:21:150104

№ п/п	Номера кадастровых кварталов				
	1	2	3	4	5
146	21:21:150105	21:21:150106	21:21:150201	21:21:150202	21:21:150301
147	21:21:150302	21:21:150303	21:21:150401	21:21:150402	21:21:150403
148	21:21:150404	21:21:150501	21:21:150502	21:21:150503	21:21:150504
149	21:21:150601	21:21:150603	21:21:150701	21:21:150702	21:21:150703
150	21:21:150801	21:21:150802	21:21:150803	21:21:150901	21:21:150902
151	21:21:150903	21:21:151801	21:21:151802	21:21:151901	21:21:151902
152	21:21:152001	21:21:152002	21:21:152003	21:21:152004	21:21:160101
153	21:21:160103	21:21:160104	21:21:160105	21:21:160106	21:21:160107
154	21:21:160108	21:21:160109	21:21:160110	21:21:160111	21:21:160112
155	21:21:160113	21:21:160114	21:21:160115	21:21:160116	21:21:160117
156	21:21:160120	21:21:160121	21:21:160122	21:21:160123	21:21:160124
157	21:21:160127	21:21:160129	21:21:160130	21:21:160131	21:21:160133
158	21:21:160134	21:21:160135	21:21:160136	21:21:160137	21:21:160138
159	21:21:160201	21:21:160202	21:21:160205	21:21:160206	21:21:160207
160	21:21:160208	21:21:160209	21:21:160210	21:21:160213	21:21:160214
161	21:21:160215	21:21:160216	21:21:160217	21:21:160218	21:21:160219
162	21:21:160220	21:21:160221	21:21:160222	21:21:160223	21:21:160225
163	21:21:160226	21:21:160227	21:21:170101	21:21:170102	21:21:170103
164	21:21:170104	21:21:170105	21:21:170106	21:21:170107	21:21:170108
165	21:21:170109	21:21:170110	21:21:170201	21:21:170202	21:21:170203
166	21:21:170204	21:21:170205	21:21:170301	21:21:170302	21:21:170401
167	21:21:170501	21:21:170502	21:21:170601	21:21:170701	21:21:170702
168	21:21:170801	21:21:170802	21:21:170901	21:21:170902	21:21:170903
169	21:21:170904	21:21:171001	21:21:171101	21:21:171103	21:21:171104
170	21:21:171201	21:21:171202	21:21:171203	21:21:171301	21:21:171401
171	21:21:171501	21:21:171502	21:21:171602	21:21:171603	21:21:180101
172	21:21:180102	21:21:180103	21:21:180104	21:21:180105	21:21:180201
173	21:21:180202	21:21:180203	21:21:180204	21:21:180205	21:21:180301
174	21:21:180302	21:21:180401	21:21:180501	21:21:180502	21:21:180601
175	21:21:180602	21:21:180603	21:21:180701	21:21:180702	21:21:180703
176	21:21:181001	21:21:181101	21:21:181201	21:21:181202	21:21:181203
177	21:21:181204	21:21:181301	21:21:181302	21:21:181303	21:21:181304
178	21:21:181305	21:21:190103	21:21:190104	21:21:190105	21:21:190106
179	21:21:190107	21:21:190108	21:21:190109	21:21:190110	21:21:190111
180	21:21:190201	21:21:190301	21:21:190303	21:21:190401	21:21:190402
181	21:21:191001	21:21:191101	21:21:191103	21:21:191104	21:21:200101
182	21:21:200102	21:21:200103	21:21:200104	21:21:200105	21:21:200107
183	21:21:200201	21:21:200202	21:21:200301	21:21:200302	21:21:200303
184	21:21:200401	21:21:200402	21:21:200403	21:21:200404	21:21:200405
185	21:21:200501	21:21:200503	21:21:200504	21:21:200506	21:21:200507
186	21:21:200508	21:21:200601	21:21:200602	21:21:200603	21:21:200801

№ п/п	Номера кадастровых кварталов				
	1	2	3	4	5
187	21:21:200802	21:21:200901	21:21:201001	21:21:201301	21:21:201401
188	21:21:201402	21:21:201501	21:21:201502	21:21:201503	21:21:201603
189	21:21:201604	21:21:201605	21:21:210101	21:21:210102	21:21:210104
190	21:21:210105	21:21:210201	21:21:210202	21:21:210203	21:21:210204
191	21:21:210301	21:21:210302	21:21:210303	21:21:210304	21:21:210305
192	21:21:210401	21:21:210402	21:21:210403	21:21:210404	21:21:210505
193	21:21:210506	21:21:210507	21:21:210508	21:21:210509	21:21:210510
194	21:21:210511	21:21:220101	21:21:220102	21:21:220103	21:21:220104
195	21:21:220105	21:21:220106	21:21:220108	21:21:220201	21:21:220202
196	21:21:220203	21:21:220204	21:21:220301	21:21:220302	21:21:220303
197	21:21:220401	21:21:220402	21:21:220403	21:21:220404	21:21:220601
198	21:21:220801	21:21:220802	21:21:220803	21:21:220805	21:21:221601
199	21:21:221701	21:21:221702	21:21:221703	21:21:221801	21:21:221803
200	21:21:221901	21:21:221902	21:21:221903	21:21:230201	21:21:230301
201	21:21:230302	21:21:231501	21:21:231601	21:21:231801	21:21:231901
202	21:21:231902	21:21:231903	21:21:240101	21:21:240102	21:21:240201
203	21:21:240301	21:21:240401	21:21:240501	21:21:240601	21:21:240701
204	21:21:240801	21:21:240901	21:21:241001	21:21:241101	21:21:241201
205	21:21:241301	21:21:241501	21:21:242001	21:21:242101	21:21:242201
206	21:21:242301	21:21:242601	21:21:242701	21:21:242801	21:21:242901
207	21:21:243101	21:21:243201	21:21:243301	21:21:243302	21:21:243401
208	21:21:243402	21:21:243501	21:21:243502	21:21:243503	21:21:243601
209	21:21:243602	21:21:243701	21:21:243801	21:21:243901	21:21:244001
210	21:21:244101	21:21:244201	21:21:244301	21:21:244302	21:21:244401
211	21:21:244402	21:21:244501	21:21:244502	21:21:244503	21:21:244601
212	21:21:244701	21:21:244801	21:21:244901	21:21:244902	21:21:244904
213	21:21:245002	21:21:245101	21:21:245102	21:21:251301	21:21:290101
214	21:21:290102	21:21:290103	21:21:290104	21:21:290105	21:21:290106
215	21:21:290107	21:21:290108	21:21:290109	21:21:290201	21:21:290202
216	21:21:290301	21:21:290302	21:21:290501	21:21:290502	21:21:290604
217	21:21:290701	21:21:290703	21:21:290901	21:21:291201	—

7.5. Графическое изображение внешних границ третьей подзоны приаэродромной территории аэродрома гражданской авиации Чебоксары приведено на схемах 4, 5.

Схема 4

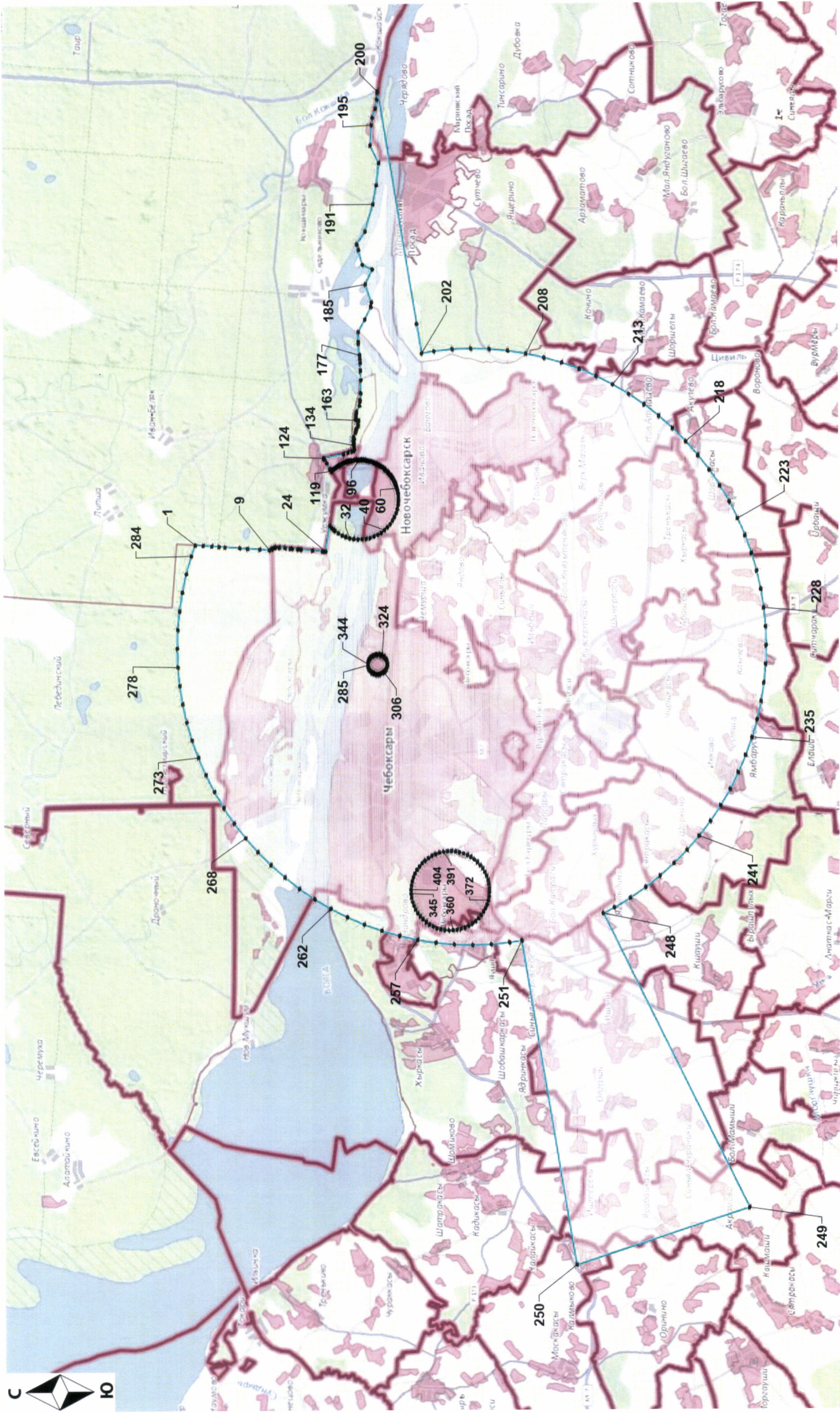
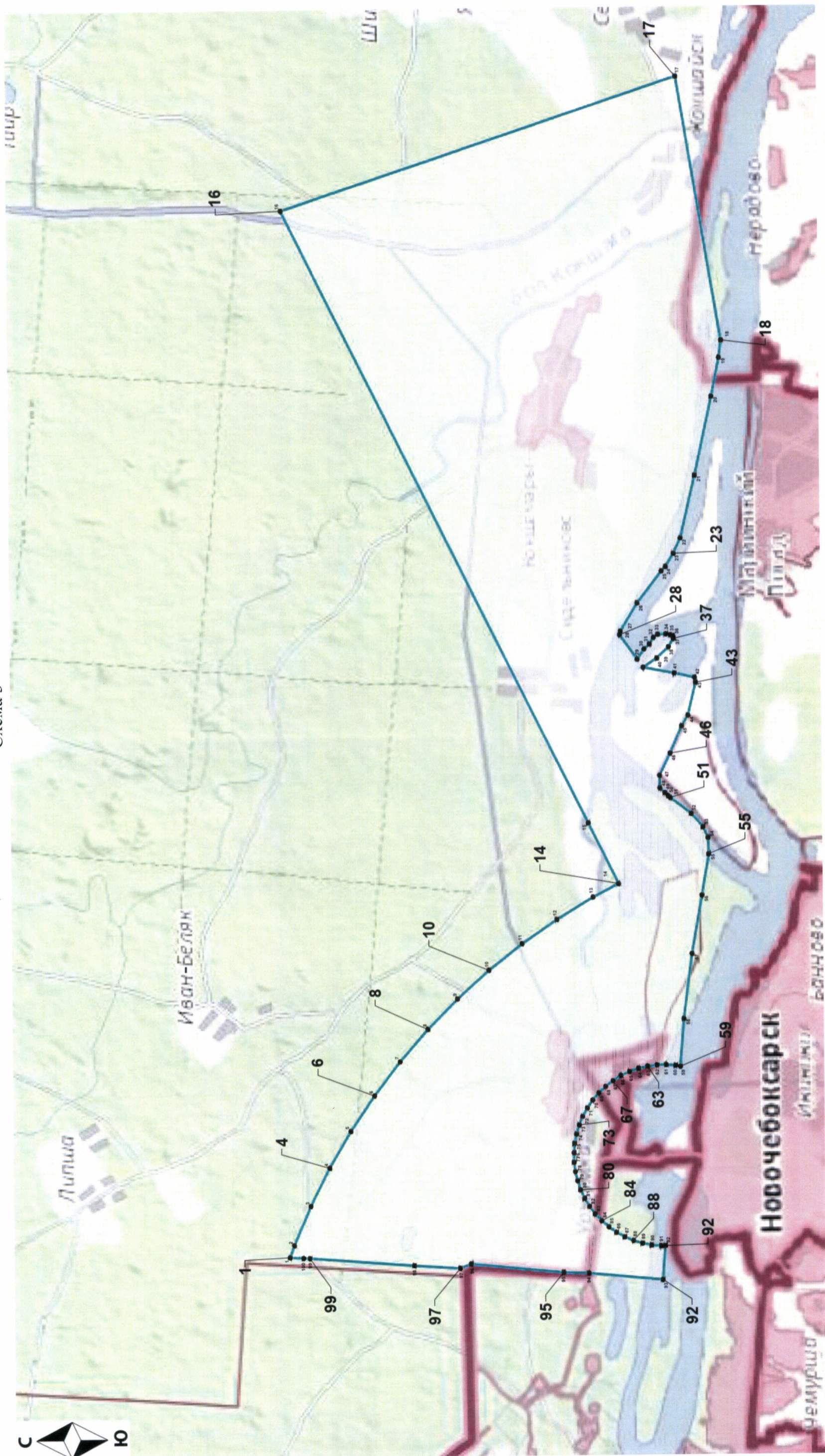


Схема 5



7.6. Перечень координат характерных точек границ секторов третьей подзоны приаэродромной территории аэродрома гражданской авиации Чебоксары приведен в таблицах 4.5, 4.6.

Таблица 4.5

Сектор	Характерные точки границ	Координаты, МСК-21, зона 1		Сектор	Характерные точки границ	Координаты, МСК-21, зона 1	
		X	Y			X	Y
Сектор 3.1а	1	401459.35	1222695.28		36	418950.75	1238311.48
	2	401696.07	1222642.38		37	418886.98	1239092.86
	3	402475.46	1222544.30		38	418782.61	1239869.74
	4	403258.65	1222487.06		39	418637.58	1240640.25
	5	404043.81	1222470.53		40	418452.53	1241402.18
	6	404828.71	1222495.81		41	418228.26	1242153.22
	7	405611.10	1222561.74		42	418041.89	1242675.62
	8	406389.19	1222668.39		43	417648.64	1242649.26
	9	407160.47	1222815.87		44	417206.91	1242611.94
	10	407922.76	1223003.59		45	416829.45	1242584.99
	11	408674.37	1223230.49		46	416526.63	1242564.95
	12	409413.04	1223496.62		47	415778.59	1242511.39
	13	410136.65	1223801.10		48	415377.81	1242481.08
	14	410843.40	1224142.91		49	414763.17	1242438.79
	15	411531.43	1224521.01		50	414271.06	1242401.96
	16	412198.53	1224934.63		51	414127.38	1242478.87
	17	412843.17	1225382.52		52	414101.62	1242493.70
	18	413463.51	1225863.37		53	414015.77	1242536.64
	19	414057.75	1226375.78		54	413958.65	1242555.46
	20	414624.40	1226918.81		55	413766.51	1242540.68
	21	415161.84	1227490.24		56	413481.75	1242514.03
	22	415668.71	1228089.10		57	413211.38	1242485.99
	23	416143.77	1228713.50		58	413118.36	1242476.75
	24	416585.28	1229361.80		59	412807.45	1242445.77
	25	416992.56	1230032.30		60	412651.41	1242430.06
	26	417363.96	1230722.97		61	412072.67	1242371.54
	27	417699.00	1231432.28		62	411564.21	1242320.14
	28	417996.17	1232157.72		63	411402.13	1242313.59
	29	418255.52	1232898.02		64	411192.25	1243617.72
	30	418475.36	1233650.37		65	411073.23	1243489.55
	31	418655.92	1234413.38		66	410915.56	1243351.92
	32	418796.41	1235184.73		67	410744.37	1243231.53
	33	418896.20	1235962.22		68	410561.54	1243129.69
	34	418955.37	1236743.96		69	410369.06	1243047.52
	35	418973.47	1237527.78		70	410169.05	1242985.92

Сектор	Характерные точки границ	Координаты, МСК-21, зона 1	
		X	Y
	71	409963.69	1242945.56
	72	409755.24	1242926.89
	73	409545.98	1242930.11
	74	409338.20	1242955.19
	75	409134.18	1243001.85
	76	408936.16	1243069.58
	77	408746.30	1243157.64
	78	408566.69	1243265.06
	79	408399.29	1243390.67
	80	408245.94	1243533.08
	81	408108.31	1243690.75
	82	407987.92	1243861.94
	83	407886.08	1244044.77
	84	407803.91	1244237.25
	85	407742.31	1244437.27
	86	407701.96	1244642.62
	87	407683.29	1244851.07
	88	407686.51	1245060.33
	89	407684.36	1245017.66
	90	407167.05	1243981.67
	91	407351.94	1243880.66
	92	407707.41	1243659.36
	93	408046.53	1243413.89
	94	408367.85	1243145.47
	95	408669.49	1242855.20
	96	408950.29	1242544.60
	97	409208.78	1242215.34
	98	409443.56	1241868.80
	99	409653.76	1241506.72
	100	409838.09	1241130.93
	101	409995.80	1240743.28
	102	410126.11	1240345.49
	103	410228.31	1239939.70
	104	410302.01	1239527.75
	105	410346.87	1239111.62
	106	410362.59	1238693.42
	107	410349.10	1238275.13
	108	410306.46	1237858.76
	109	410234.96	1237446.43
	110	410134.92	1237040.11
	111	410068.79	1236822.94

Сектор	Характерные точки границ	Координаты, МСК-21, зона 1	
		X	Y
	112	409292.37	1234433.94
	113	409231.44	1234255.75
	114	409076.02	1233867.17
	115	408893.90	1233490.30
	116	408685.84	1233127.02
	117	408453.09	1232779.08
	118	408196.55	1232448.30
	119	407917.58	1232136.08
	120	407617.65	1231844.04
	121	407297.92	1231573.74
	122	406960.25	1231326.23
	123	406606.08	1231102.84
	124	406237.15	1230904.77
	125	405855.36	1230732.85
	126	405462.43	1230587.91
	127	405060.39	1230470.82
	128	404651.09	1230382.01
	129	404236.66	1230322.00
	130	403819.05	1230290.90
	131	403400.28	1230289.13
	132	402982.40	1230316.65
	133	402736.45	1230348.90
	1	401459.35	1222695.28
	134	407080.99	1224869.57
	135	407034.33	1224665.53
	136	406966.59	1224467.50
	137	406878.52	1224277.63
	138	406771.09	1224098.00
	139	406645.47	1223930.59
	140	406503.04	1223777.23
	141	406345.36	1223639.59
	142	406174.16	1223519.19
	143	405991.31	1223417.35
	144	405798.81	1223335.17
	145	405598.78	1223273.57
	146	405393.41	1223233.21
	147	405184.94	1223214.55
	148	404975.67	1223217.77
	149	404767.88	1223242.86
	150	404563.84	1223289.52
	151	404365.81	1223357.26

Сектор	Характерные точки границ	Координаты, МСК-21, зона 1	
		X	Y
	152	404175.94	1223445.33
	153	403996.31	1223552.76
	154	403828.90	1223678.38
	155	403675.54	1223820.82
	156	403537.90	1223978.50
	157	403417.51	1224149.70
	158	403315.66	1224332.55
	159	403233.49	1224525.05
	160	403171.89	1224725.08
	161	403131.54	1224930.45
	162	403112.87	1225138.92
	163	403116.10	1225348.19
	164	403141.19	1225555.98
	165	403187.86	1225760.01
	166	403255.59	1225958.05
	167	403343.66	1226147.91
	168	403451.09	1226327.54
	169	403576.71	1226494.94
	170	403719.14	1226648.31
	171	403876.82	1226785.94
	172	404048.03	1226906.34
	173	404230.87	1227008.18
	174	404423.37	1227090.35
	175	404623.39	1227151.95
	176	404828.77	1227192.30
	177	405037.23	1227210.97
	178	405246.50	1227207.74
	179	405454.29	1227182.66
	180	405658.32	1227135.99
	181	405856.35	1227068.26
	182	406046.22	1226980.19
	183	406225.85	1226872.76
	184	406393.26	1226747.15
	185	406546.62	1226604.72
	186	406684.25	1226447.04
	187	406804.65	1226275.84
	188	406906.50	1226092.99
	189	406988.67	1225900.50
	190	407050.27	1225700.47
	191	407090.63	1225495.10
	192	407109.30	1225286.63

Сектор	Характерные точки границ	Координаты, МСК-21, зона 1	
		X	Y
	193	407106.07	1225077.36
	134	407080.99	1224869.57
Сектор 3.1б	1	397315.24	1224042.10
	2	400781.69	1230984.20
	3	400606.02	1231078.09
	4	400249.90	1231298.78
	5	399910.09	1231543.86
	6	399588.05	1231811.94
	7	399285.66	1232102.02
	8	399004.11	1232412.53
	9	398744.88	1232741.85
	10	398509.36	1233088.61
	11	398298.46	1233450.99
	12	398113.45	1233827.21
	13	397955.13	1234215.41
	14	397824.25	1234613.85
	15	397721.55	1235020.36
	16	397647.42	1235433.08
	17	397602.20	1235850.05
	18	397586.21	1236269.12
	19	397599.51	1236688.29
	20	397642.04	1237105.54
	21	397713.51	1237518.73
	22	397813.60	1237925.90
	23	397879.95	1238142.93
	24	398656.37	1240531.93
	25	398719.47	1240717.29
	26	398875.51	1241106.41
	27	399058.30	1241483.71
	28	399267.06	1241847.32
	29	399500.54	1242195.46
	30	399757.83	1242526.33
	31	400037.55	1242838.46
	32	400338.23	1243130.30
	33	400658.68	1243400.27
	34	400997.04	1243647.35
	35	401351.86	1243870.12
	36	401721.38	1244067.51
	37	402103.70	1244238.63
	38	402497.09	1244382.68
	39	402899.50	1244498.78

Сектор	Характерные точки границ	Координаты, МСК-21, зона 1	
		X	Y
	40	403309.09	1244586.60
	41	403723.71	1244645.52
	42	404141.42	1244675.50
	43	404560.19	1244676.19
	44	404977.98	1244647.60
	45	405212.29	1244616.96
	46	406489.39	1252270.59
	47	405855.40	1252364.52
	48	404917.26	1252453.27
	49	403975.41	1252482.93
	50	403033.54	1252453.40
	51	402095.40	1252364.78
	52	401164.67	1252217.43
	53	400245.03	1252011.94
	54	399340.10	1251749.10
	55	398453.47	1251429.96
	56	397588.62	1251055.78
	57	396748.98	1250628.03
	58	395937.85	1250148.41
	59	395158.43	1249618.80
	60	394413.81	1249041.29
	61	393706.92	1248418.17
	62	393040.55	1247751.89
	63	392417.33	1247045.09
	64	391839.73	1246300.55
	65	391310.01	1245521.21
	66	390830.27	1244710.14
	67	390402.41	1243870.56
	68	390028.11	1243005.76
	69	389708.83	1242119.17
	70	389445.88	1241214.28
	71	389240.26	1240294.67
	72	389092.78	1239363.96
	73	389004.04	1238425.82
	74	388974.37	1237483.97
	75	389003.91	1236542.11
	76	389092.52	1235603.96
	77	389239.87	1234673.23
	78	389445.37	1233753.59
	79	389708.20	1232848.66
	80	390027.34	1231962.03

Сектор	Характерные точки границ	Координаты, МСК-21, зона 1	
		X	Y
	81	390401.53	1231097.18
	82	390829.27	1230257.53
	83	391308.90	1229446.40
	84	391838.51	1228666.99
	85	392416.01	1227922.37
	86	393039.13	1227215.48
	87	393705.41	1226549.11
	88	394412.21	1225925.89
	89	395156.75	1225348.29
	90	395936.10	1224818.57
	91	396747.16	1224338.83
	1	397315.24	1224042.10
Сектор 3.1г	1	408447.14	1246497.98
	2	408618.33	1246618.38
	3	408801.16	1246720.21
	4	408993.64	1246802.38
	5	409193.65	1246863.98
	6	409399.01	1246904.34
	7	409607.45	1246923.01
	8	409816.71	1246919.78
	9	410024.49	1246894.71
	10	410228.50	1246848.05
	11	410426.52	1246780.32
	12	410616.38	1246692.27
	13	410795.99	1246584.85
	14	410963.39	1246459.25
	15	411090.26	1246343.21
	16	411146.03	1246442.85
	17	411171.47	1246429.78
	18	411330.24	1246750.06
	19	411441.68	1246939.57
	20	411492.84	1247010.92
	21	410470.94	1247206.71
	22	410245.31	1247287.64
	23	410048.93	1247357.93
	24	409959.08	1247390.86
	25	409939.24	1247418.87
	26	409939.05	1247436.55
	27	409929.48	1247454.50
	28	409940.61	1247535.52
	29	409937.82	1247576.22

Сектор	Характерные точки границ	Координаты, МСК-21, зона 1	
		X	Y
	30	409958.88	1247659.02
	31	409968.84	1247743.55
	32	409978.34	1247792.87
	33	409973.96	1247810.74
	34	409951.32	1247734.49
	35	409939.04	1247745.63
	36	409952.63	1247832.37
	37	409984.28	1247875.28
	38	409980.33	1247895.93
	39	409981.91	1247921.74
	40	409971.59	1247921.75
	41	409943.44	1247901.80
	42	409925.30	1247968.81
	43	409958.07	1247991.04
	44	409961.26	1248031.16
	45	409956.09	1248068.09
	46	409875.85	1248292.88
	47	409861.95	1248332.40
	48	409847.03	1248384.01
	49	409840.34	1248411.24
	50	409832.16	1248440.00
	51	409813.50	1248485.69
	52	409737.93	1248624.62
	53	409735.24	1248643.91
	54	409734.57	1248651.84
	55	409733.07	1248668.77
	56	409728.07	1248691.02
	57	409716.75	1248852.89
	58	409713.16	1248893.10
	59	409858.96	1248922.08
	60	409846.40	1249030.14
	61	409832.28	1249151.67
	62	409820.64	1249251.98
	63	409813.12	1249293.60
	64	408371.58	1246435.25
	1	408447.14	1246497.98
Сектор 3.2.1	1	408345.29	1236372.87
	2	408322.70	1236413.42
	3	408302.16	1236461.55
	4	408286.76	1236511.55
	5	408276.67	1236562.89

Сектор	Характерные точки границ	Координаты, МСК-21, зона 1	
		X	Y
	6	408272.01	1236615.01
	7	408272.81	1236667.32
	8	408279.08	1236719.27
	9	408290.75	1236770.27
	10	408307.68	1236819.78
	11	408329.69	1236867.25
	12	408356.55	1236912.15
	13	408387.95	1236954.00
	14	408423.56	1236992.34
	15	408462.98	1237026.75
	16	408505.77	1237056.85
	17	408551.48	1237082.31
	18	408579.78	1237094.39
	19	408642.24	1237286.56
	20	408691.77	1237449.23
	21	408766.83	1237754.02
	22	408820.47	1238063.32
	23	408852.47	1238375.65
	24	408862.59	1238689.42
	25	408850.79	1239003.13
	26	408817.13	1239315.28
	27	408761.84	1239624.29
	28	408685.16	1239928.68
	29	408587.40	1240227.06
	30	408469.08	1240517.85
	31	408330.78	1240799.71
	32	408173.09	1241071.28
	33	407996.95	1241331.18
	34	407803.03	1241578.14
	35	407592.38	1241811.07
	36	407366.09	1242028.73
	37	407125.05	1242230.03
	38	406870.66	1242414.11
	39	406604.01	1242580.01
	40	406337.31	1242721.00
	41	406124.96	1242268.26
	42	406354.79	1242146.47
	43	406591.83	1241998.99
	44	406817.97	1241835.38
	45	407032.24	1241656.46
	46	407233.40	1241462.97

Сектор	Характерные точки границ	Координаты, МСК-21, зона 1	
		X	Y
	47	407420.66	1241255.93
	48	407593.05	1241036.43
	49	407749.64	1240805.39
	50	407889.82	1240563.98
	51	408012.76	1240313.43
	52	408117.95	1240054.95
	53	408204.86	1239789.71
	54	408267.75	1239524.41
	55	408322.18	1239244.44
	56	408352.10	1238966.96
	57	408362.59	1238688.08
	58	408359.34	1238587.41
	59	408317.46	1238252.26
	60	408263.91	1237940.58
	61	408179.46	1237600.67
	62	408172.17	1237571.32
	63	407425.03	1235158.94
	64	407390.31	1235052.10
	65	407349.57	1234933.02
	66	407245.91	1234673.93
	67	407124.44	1234422.66
	68	406985.68	1234180.44
	69	406830.46	1233948.48
	70	406659.36	1233727.95
	71	406473.32	1233519.81
	72	406273.30	1233325.14
	73	406060.08	1233144.99
	74	405834.91	1232980.02
	75	405598.74	1232831.19
	76	405352.73	1232699.17
	77	405098.16	1232584.66
	78	404836.16	1232488.11
	79	404568.10	1232410.14
	80	404295.21	1232351.02
	81	404018.90	1232311.11
	82	403740.49	1232290.51
	83	403461.31	1232289.42
	84	403182.73	1232307.82
	85	402906.10	1232345.60
	86	402632.73	1232402.61
	87	402364.04	1232478.51

Сектор	Характерные точки границ	Координаты, МСК-21, зона 1	
		X	Y
	88	402101.26	1232573.06
	89	401845.76	1232685.68
	90	401598.69	1232815.89
	91	401361.34	1232963.03
	92	401134.86	1233126.43
	93	400920.23	1233305.14
	94	400718.71	1233498.49
	95	400531.07	1233705.48
	96	400358.31	1233924.99
	97	400201.36	1234156.09
	98	400060.81	1234397.61
	99	399937.53	1234648.32
	100	399832.02	1234907.03
	101	399744.81	1235172.54
	102	399676.37	1235443.43
	103	399626.98	1235718.45
	104	399596.84	1235996.30
	105	399586.19	1236275.56
	106	399595.05	1236554.88
	107	399623.39	1236832.91
	108	399671.02	1237108.25
	109	399737.71	1237379.57
	110	399782.02	1237524.76
	111	400558.45	1239913.76
	112	400600.39	1240036.72
	113	400704.38	1240296.04
	114	400826.18	1240547.49
	115	400965.31	1240789.81
	116	401120.90	1241021.83
	117	401292.36	1241242.38
	118	401478.78	1241450.44
	119	401679.16	1241644.98
	120	401892.74	1241824.94
	121	402118.25	1241989.67
	122	402354.73	1242138.23
	123	402601.03	1242269.86
	124	402855.86	1242383.98
	125	403118.08	1242480.07
	126	403386.32	1242557.55
	127	403659.35	1242616.17
	128	403935.75	1242655.57

Сектор	Характерные точки границ	Координаты, МСК-21, зона 1	
		X	Y
	129	404214.21	1242675.65
	130	404493.39	1242676.17
	131	404771.92	1242657.20
	132	405047.97	1242618.28
	133	405142.35	1243109.36
	134	405134.44	1243111.67
	135	404823.35	1243154.78
	136	404510.00	1243176.15
	137	404195.93	1243175.56
	138	403882.65	1243153.01
	139	403571.70	1243108.72
	140	403264.53	1243042.80
	141	402962.75	1242955.67
	142	402667.74	1242847.56
	143	402381.05	1242719.19
	144	402103.95	1242571.09
	145	401837.89	1242403.97
	146	401584.17	1242218.70
	147	401343.88	1242016.21
	148	401118.43	1241797.36
	149	400908.69	1241563.25
	150	400715.78	1241315.16
	151	400540.72	1241054.12
	152	400384.19	1240781.47
	153	400247.14	1240498.56
	154	400130.15	1240206.80
	155	400082.92	1240068.30
	156	399306.50	1237679.31
	157	399256.68	1237516.10
	158	399181.64	1237210.84
	159	399128.05	1236901.05
	160	399096.16	1236588.22
	161	399086.19	1236273.95
	162	399098.18	1235959.75
	163	399132.09	1235647.13
	164	399187.66	1235337.69
	165	399264.67	1235032.92
	166	399362.79	1234734.18
	167	399481.49	1234443.11
	168	399620.21	1234161.02
	169	399778.33	1233889.29

Сектор	Характерные точки границ	Координаты, МСК-21, зона 1	
		X	Y
	170	399954.92	1233629.29
	171	400149.30	1233382.33
	172	400360.40	1233149.46
	173	400587.14	1232931.93
	174	400828.61	1232730.86
	175	401083.42	1232547.08
	176	401350.46	1232381.53
	177	401611.43	1232244.86
	178	401687.43	1232406.89
	179	401965.99	1232264.70
	180	402255.21	1232154.94
	181	402554.28	1232076.08
	182	402840.17	1232032.25
	183	402806.40	1231856.50
	184	402821.35	1231852.58
	185	403132.56	1231810.07
	186	403445.96	1231789.37
	187	403760.04	1231790.63
	188	404073.26	1231813.84
	189	404384.09	1231858.78
	190	404691.09	1231925.32
	191	404992.65	1232013.03
	192	405287.38	1232121.69
	193	405573.77	1232250.57
	194	405850.51	1232399.08
	195	406116.18	1232566.55
	196	406369.49	1232752.12
	197	406609.34	1232954.84
	198	406834.34	1233173.83
	199	407043.62	1233408.00
	200	407236.09	1233656.09
	201	407410.69	1233917.05
	202	407566.78	1234189.54
	203	407703.42	1234472.21
	204	407820.02	1234763.68
	205	407852.51	1234858.65
	1	408345.29	1236372.87
Сектор 3.2.1a	1	405318.54	1242561.52
	2	405404.73	1242541.95
	3	405462.28	1242527.23
	4	405511.24	1242513.64

Сектор	Характерные точки границ	Координаты, МСК-21, зона 1	
		X	Y
	5	405563.13	1242498.16
	6	405600.46	1242486.33
	7	405660.30	1242466.11
	8	405705.97	1242449.63
	9	405752.27	1242431.97
	10	405792.25	1242415.94
	11	405832.56	1242399.03
	12	405872.71	1242381.41
	13	405754.94	1242427.28
	14	405674.24	1242456.26
	15	405598.76	1242481.11
	16	405539.50	1242500.37
	17	405457.18	1242524.75
	1	405318.54	1242561.52
Сектор 3.2.2а	1	408793.48	1236134.26
	2	408737.69	1236134.75
	3	408685.75	1236141.02
	4	408634.74	1236152.69
	5	408585.23	1236169.62
	6	408537.77	1236191.63
	7	408492.86	1236218.49
	8	408451.01	1236249.89
	9	408412.67	1236285.50
	10	408378.26	1236324.92
	11	408345.29	1236372.87
	12	407852.51	1234858.65
	13	407820.02	1234763.68
	14	407703.42	1234472.21
	15	407566.78	1234189.54
	16	407410.69	1233917.05
	17	407236.09	1233656.09
	18	407043.62	1233408.00
	19	406834.34	1233173.83
	20	406609.34	1232954.84
	21	406369.49	1232752.12
	22	406116.18	1232566.55
	23	405850.51	1232399.08
	24	405573.77	1232250.57
	25	405287.38	1232121.69
	26	404992.65	1232013.03
	27	404691.09	1231925.32

Сектор	Характерные точки границ	Координаты, МСК-21, зона 1	
		X	Y
	28	404384.09	1231858.78
	29	404073.26	1231813.84
	30	403760.04	1231790.63
	31	403445.96	1231789.37
	32	403132.56	1231810.07
	33	402821.35	1231852.58
	34	402806.40	1231856.50
	35	402712.02	1231365.44
	36	402736.66	1231359.47
	37	403082.45	1231312.33
	38	403430.68	1231289.32
	39	403779.65	1231290.76
	40	404127.67	1231316.59
	41	404473.03	1231366.57
	42	404814.14	1231440.50
	43	405149.19	1231537.99
	44	405476.66	1231658.75
	45	405794.85	1231801.95
	46	406102.32	1231966.99
	47	406397.50	1232153.09
	48	406678.93	1232359.31
	49	406945.41	1232584.53
	50	407195.40	1232827.90
	51	407427.91	1233088.06
	52	407641.73	1233363.73
	53	407835.72	1233653.68
	54	408009.14	1233956.43
	55	408160.94	1234270.50
	56	408290.49	1234594.36
	57	408322.48	1234687.86
	1	408793.48	1236134.26
Сектор 3.2.2б	1	409357.83	1238543.25
	2	409362.59	1238690.75
	3	409349.49	1239039.30
	4	409312.09	1239386.11
	5	409250.66	1239729.44
	6	409165.47	1240067.62
	7	409056.86	1240399.16
	8	408925.41	1240722.23
	9	408771.76	1241035.40
	10	408596.57	1241337.14

Сектор	Характерные точки границ	Координаты, МСК-21, зона 1	
		X	Y
	11	408400.88	1241625.92
	12	408185.43	1241900.33
	13	407951.39	1242159.11
	14	407699.98	1242401.01
	15	407432.18	1242624.66
	16	407149.54	1242829.21
	17	406853.28	1243013.57
	18	406720.16	1243086.72
	19	406633.80	1242913.77
	20	406480.16	1243025.55
	21	406337.31	1242721.00
	22	406604.01	1242580.01
	23	406870.66	1242414.11
	24	407125.05	1242230.03
	25	407366.09	1242028.73
	26	407592.38	1241811.07
	27	407803.03	1241578.14
	28	407996.95	1241331.18
	29	408173.09	1241071.28
	30	408330.78	1240799.71
	31	408469.08	1240517.85
	32	408587.40	1240227.06
	33	408685.16	1239928.68
	34	408761.84	1239624.29
	35	408817.13	1239315.28
	36	408850.79	1239003.13
	37	408862.59	1238689.42
	38	408860.64	1238629.09
	39	408852.47	1238375.65
	40	408820.47	1238063.32
	41	408766.83	1237754.02
	42	408691.77	1237449.23
	43	408642.24	1237286.56
	44	408579.78	1237094.39
	45	408599.61	1237102.85
	46	408649.61	1237118.25
	47	408700.95	1237128.34
	48	408753.06	1237133.01
	49	408805.38	1237132.20
	50	408857.33	1237125.93
	51	408908.33	1237114.27

Сектор	Характерные точки границ	Координаты, МСК-21, зона 1	
		X	Y
	52	408957.84	1237097.33
	53	409005.30	1237075.32
	54	409050.21	1237048.46
	55	409082.67	1237024.09
	56	409117.75	1237132.02
	57	409172.81	1237312.84
	58	409256.20	1237651.48
	59	409315.80	1237995.13
	60	409351.34	1238342.14
	1	409357.83	1238543.25
Сектор 3.2.2в	1	400082.92	1240068.30
	2	400130.15	1240206.80
	3	400247.14	1240498.56
	4	400384.19	1240781.47
	5	400540.72	1241054.12
	6	400715.78	1241315.16
	7	400908.69	1241563.25
	8	401118.43	1241797.36
	9	401343.88	1242016.21
	10	401584.17	1242218.70
	11	401837.89	1242403.97
	12	402103.95	1242571.09
	13	402381.05	1242719.19
	14	402667.74	1242847.56
	15	402962.75	1242955.67
	16	403264.53	1243042.80
	17	403571.70	1243108.72
	18	403882.65	1243153.01
	19	404195.93	1243175.56
	20	404510.00	1243176.15
	21	404823.35	1243154.78
22	405134.44	1243111.67	
23	405142.35	1243109.36	
24	405205.84	1243439.71	
25	405015.84	1243439.61	
26	405047.66	1243630.28	
27	404874.83	1243652.34	
28	404526.67	1243676.12	
29	404177.70	1243675.51	
30	403829.61	1243650.50	
31	403484.11	1243601.28	

Сектор	Характерные точки границ	Координаты, МСК-21, зона 1	
		X	Y
	32	403142.80	1243528.07
	33	402807.48	1243431.29
	34	402479.68	1243311.19
	35	402161.11	1243168.58
	36	401853.21	1243004.05
	37	401557.57	1242818.38
	38	401275.64	1242612.49
	39	401008.63	1242387.51
	40	400758.11	1242144.34
	41	400525.05	1241884.22
	42	400310.68	1241608.54
	43	400116.15	1241318.46
	44	399942.22	1241015.49
	45	399789.92	1240701.13
	46	399659.92	1240376.92
	47	399607.41	1240222.84
	48	398830.99	1237833.85
	49	398775.65	1237652.68
	50	398692.26	1237313.45
	51	398632.72	1236969.20
	52	398597.28	1236621.57
	53	398586.20	1236272.34
	54	398599.52	1235923.19
	55	398637.20	1235575.80
	56	398698.95	1235231.94
	57	398784.52	1234893.25
	58	398893.56	1234561.30
	59	399025.47	1234237.86
	60	399179.61	1233924.40
	61	399355.33	1233622.46
	62	399551.55	1233333.53
	63	399767.54	1233059.11
	64	400002.13	1232800.39
	65	400254.08	1232558.67
	66	400522.40	1232335.26
	67	400805.54	1232131.03
	68	401102.27	1231947.10
	69	401399.09	1231792.13
	70	401611.43	1232244.86
	71	401350.46	1232381.53
	72	401083.42	1232547.08

Сектор	Характерные точки границ	Координаты, МСК-21, зона 1	
		X	Y
	73	400828.61	1232730.86
	74	400587.14	1232931.93
	75	400360.40	1233149.46
	76	400149.30	1233382.33
	77	399954.92	1233629.29
	78	399778.33	1233889.29
	79	399620.21	1234161.02
	80	399481.49	1234443.11
	81	399362.79	1234734.18
	82	399264.67	1235032.92
	83	399187.66	1235337.69
	84	399132.09	1235647.13
	85	399098.18	1235959.75
	86	399086.19	1236273.95
	87	399096.16	1236588.22
	88	399128.05	1236901.05
	89	399181.64	1237210.84
	90	399256.68	1237516.10
	91	399306.50	1237679.31
	1	400082.92	1240068.30
Сектор 3.2.3а	1	409593.28	1236977.48
	2	409653.86	1237176.46
	3	409745.58	1237548.95
	4	409811.13	1237926.94
	5	409850.22	1238308.63
	6	409862.59	1238692.08
	7	409848.18	1239075.47
	8	409807.05	1239456.94
	9	409739.49	1239834.57
	10	409645.79	1240206.57
	11	409526.32	1240571.23
	12	409381.74	1240926.59
	13	409212.75	1241271.07
	14	409020.06	1241602.98
	15	408804.82	1241920.64
	16	408567.85	1242222.49
	17	408310.43	1242507.17
	18	408033.90	1242773.23
	19	407739.34	1243019.26
	20	407428.46	1243244.30
	21	407102.59	1243447.12

Сектор	Характерные точки границ	Координаты, МСК-21, зона 1	
		X	Y
	22	406943.61	1243534.21
	23	406720.16	1243086.72
	24	406853.28	1243013.57
	25	407149.54	1242829.21
	26	407432.18	1242624.66
	27	407699.98	1242401.01
	28	407951.39	1242159.11
	29	408185.43	1241900.33
	30	408400.88	1241625.92
	31	408596.57	1241337.14
	32	408771.76	1241035.40
	33	408925.41	1240722.23
	34	409056.86	1240399.16
	35	409165.47	1240067.62
	36	409250.66	1239729.44
	37	409312.09	1239386.11
	38	409349.49	1239039.30
	39	409362.59	1238690.75
	40	409351.34	1238342.14
	41	409315.80	1237995.13
	42	409256.20	1237651.48
	43	409172.81	1237312.84
	44	409117.75	1237132.02
	45	409082.67	1237024.09
	46	409092.06	1237017.06
	47	409121.51	1236989.71
	48	409130.40	1236981.45
	49	409164.81	1236942.04
	50	409194.91	1236899.24
	51	409220.37	1236853.53
	52	409240.91	1236805.41
	53	409256.31	1236755.40
	54	409266.40	1236704.06
	55	409271.07	1236651.95
	56	409270.26	1236599.63
	57	409263.99	1236547.69
	58	409252.33	1236496.68
	59	409235.39	1236447.17
	60	409213.38	1236399.71
	61	409186.52	1236354.80
	62	409155.12	1236312.95

Сектор	Характерные точки границ	Координаты, МСК-21, зона 1	
		X	Y
	63	409119.51	1236274.61
	64	409080.10	1236240.20
	65	409037.30	1236210.11
	66	408991.59	1236184.65
	67	408943.47	1236164.10
	68	408893.46	1236148.70
	69	408842.12	1236138.61
	70	408793.48	1236134.26
	71	408341.35	1234743.02
	72	408290.49	1234594.36
	73	408160.94	1234270.50
	74	408009.14	1233956.43
	75	407835.72	1233653.68
	76	407641.73	1233363.73
	77	407427.91	1233088.06
	78	407195.40	1232827.90
	79	406945.41	1232584.53
	80	406678.93	1232359.31
	81	406397.50	1232153.09
	82	406102.32	1231966.99
	83	405794.85	1231801.95
	84	405476.66	1231658.75
	85	405149.19	1231537.99
	86	404814.14	1231440.50
	87	404473.03	1231366.57
	88	404127.67	1231316.59
	89	403779.65	1231290.76
	90	403430.68	1231289.32
	91	403082.45	1231312.33
	92	402736.66	1231359.47
	93	402712.02	1231365.44
	94	402657.25	1231080.51
	95	402858.42	1231079.87
	96	402818.78	1230842.23
	97	403032.40	1230814.51
	98	403415.45	1230789.24
	99	403799.32	1230790.86
	100	404182.14	1230819.28
	101	404562.03	1230874.30
	102	404937.24	1230955.66
	103	405305.78	1231062.95

Сектор	Характерные точки границ	Координаты, МСК-21, зона 1	
		X	Y
	104	405665.99	1231195.82
	105	406015.98	1231353.33
	106	406354.18	1231534.91
	107	406678.85	1231739.65
	108	406988.41	1231966.51
	109	407281.51	1232214.27
	110	407556.48	1232481.96
	111	407812.22	1232768.18
	112	408047.41	1233071.39
	113	408260.77	1233390.34
	114	408451.51	1233723.35
	115	408618.47	1234068.82
	116	408760.96	1234425.04
	117	408816.86	1234588.48
	1	409593.28	1236977.48
Сектор 3.2.36	1	399607.41	1240222.84
	2	399659.92	1240376.92
	3	399789.92	1240701.13
	4	399942.22	1241015.49
	5	400116.15	1241318.46
	6	400310.68	1241608.54
	7	400525.05	1241884.22
	8	400758.11	1242144.34
	9	401008.63	1242387.51
	10	401275.64	1242612.49
	11	401557.57	1242818.38
	12	401853.21	1243004.05
	13	402161.11	1243168.58
	14	402479.68	1243311.19
	15	402807.48	1243431.29
	16	403142.80	1243528.07
	17	403484.11	1243601.28
	18	403829.61	1243650.50
	19	404177.70	1243675.51
	20	404526.67	1243676.12
	21	404874.83	1243652.34
	22	405047.66	1243630.28
	23	405129.98	1244123.64
	24	404926.38	1244149.96
	25	404543.41	1244176.17
	26	404159.53	1244175.49

Сектор	Характерные точки границ	Координаты, МСК-21, зона 1	
		X	Y
	27	403776.64	1244148.02
	28	403396.57	1244093.92
	29	403021.12	1244013.43
	30	402652.26	1243906.96
	31	402291.67	1243774.88
	32	401941.22	1243618.04
	33	401602.51	1243437.03
	34	401277.29	1243232.81
	35	400967.14	1243006.35
	36	400673.41	1242758.87
	37	400397.82	1242491.39
	38	400141.43	1242205.24
	39	399905.60	1241901.96
	40	399691.60	1241582.87
	41	399500.25	1241249.59
	42	399332.71	1240903.76
	43	399189.69	1240547.09
	44	399131.89	1240377.39
	45	398355.46	1237988.38
	46	398294.62	1237789.27
	47	398202.88	1237416.08
	48	398137.38	1237037.36
	49	398098.39	1236654.93
	50	398086.20	1236270.73
	51	398100.86	1235886.62
	52	398142.31	1235504.45
	53	398210.25	1235126.16
	54	398304.39	1234753.56
	55	398424.34	1234388.39
	56	398569.46	1234032.57
	57	398739.03	1233687.73
	58	398932.34	1233355.55
	59	399148.21	1233037.73
	60	399385.82	1232735.84
	61	399643.88	1232451.24
	62	399921.05	1232185.34
	63	400216.23	1231939.59
	64	400527.70	1231714.96
	65	400854.12	1231512.65
	66	401005.13	1231431.66
	67	401112.76	1231647.20

Сектор	Характерные точки границ	Координаты, МСК-21, зона 1	
		X	Y
	68	401275.88	1231529.45
	69	401399.09	1231792.13
	70	401102.27	1231947.10
	71	400805.54	1232131.03
	72	400522.40	1232335.26
	73	400254.08	1232558.67
	74	400002.13	1232800.39
	75	399767.54	1233059.11
	76	399551.55	1233333.53
	77	399355.33	1233622.46
	78	399179.61	1233924.40
	79	399025.47	1234237.86
	80	398893.56	1234561.30
	81	398784.52	1234893.25
	82	398698.95	1235231.94
	83	398637.20	1235575.80
	84	398599.52	1235923.19
	85	398586.20	1236272.34
	86	398597.28	1236621.57
	87	398632.72	1236969.20
	88	398692.26	1237313.45
	89	398775.65	1237652.68
	90	398830.99	1237833.85
	1	399607.41	1240222.84
Сектор 3.2.4а	1	410068.79	1236822.94
	2	410134.92	1237040.11
	3	410234.96	1237446.43
	4	410306.46	1237858.76
	5	410349.10	1238275.13
	6	410362.59	1238693.42
	7	410346.87	1239111.62
	8	410302.01	1239527.75
	9	410228.31	1239939.70
	10	410126.11	1240345.49
	11	409995.80	1240743.28
	12	409838.09	1241130.93
	13	409653.76	1241506.72
	14	409443.56	1241868.80
	15	409208.78	1242215.34
	16	408950.29	1242544.60
	17	408669.49	1242855.20

Сектор	Характерные точки границ	Координаты, МСК-21, зона 1	
		X	Y
	18	408367.85	1243145.47
	19	408046.53	1243413.89
	20	407707.41	1243659.36
	21	407351.94	1243880.66
	22	407167.05	1243981.67
	23	406943.61	1243534.21
	24	407102.59	1243447.12
	25	407428.46	1243244.30
	26	407739.34	1243019.26
	27	408033.90	1242773.23
	28	408310.43	1242507.17
	29	408567.85	1242222.49
	30	408804.82	1241920.64
	31	409020.06	1241602.98
	32	409212.75	1241271.07
	33	409381.74	1240926.59
	34	409526.32	1240571.23
	35	409645.79	1240206.57
	36	409739.49	1239834.57
	37	409807.05	1239456.94
	38	409848.18	1239075.47
	39	409862.59	1238692.08
	40	409850.22	1238308.63
	41	409811.13	1237926.94
	42	409745.58	1237548.95
	43	409653.86	1237176.46
	44	409593.28	1236977.48
	45	408816.86	1234588.48
	46	408760.96	1234425.04
	47	408618.47	1234068.82
	48	408451.51	1233723.35
	49	408260.77	1233390.34
	50	408047.41	1233071.39
	51	407812.22	1232768.18
	52	407556.48	1232481.96
	53	407281.51	1232214.27
	54	406988.41	1231966.51
	55	406678.85	1231739.65
	56	406354.18	1231534.91
	57	406015.98	1231353.33
	58	405665.99	1231195.82

Сектор	Характерные точки границ	Координаты, МСК-21, зона 1	
		X	Y
	59	405305.78	1231062.95
	60	404937.24	1230955.66
	61	404562.03	1230874.30
	62	404182.14	1230819.28
	63	403799.32	1230790.86
	64	403415.45	1230789.24
	65	403032.40	1230814.51
	66	402818.78	1230842.23
	67	402736.45	1230348.90
	68	402982.40	1230316.65
	69	403400.28	1230289.13
	70	403819.05	1230290.90
	71	404236.66	1230322.00
	72	404651.09	1230382.01
	73	405060.39	1230470.82
	74	405462.43	1230587.91
	75	405855.36	1230732.85
	76	406237.15	1230904.77
	77	406606.08	1231102.84
	78	406960.25	1231326.23
	79	407297.92	1231573.74
	80	407617.65	1231844.04
	81	407917.58	1232136.08
	82	408196.55	1232448.30
	83	408453.09	1232779.08
	84	408685.84	1233127.02
	85	408893.90	1233490.30
	86	409076.02	1233867.17
	87	409231.44	1234255.75
	88	409292.37	1234433.94
	1	410068.79	1236822.94
Сектор 3.2.4б	1	399131.89	1240377.39
	2	399189.69	1240547.09
	3	399332.71	1240903.76
	4	399500.25	1241249.59
	5	399691.60	1241582.87
	6	399905.60	1241901.96
	7	400141.43	1242205.24
	8	400397.82	1242491.39
	9	400673.41	1242758.87
	10	400967.14	1243006.35

Сектор	Характерные точки границ	Координаты, МСК-21, зона 1	
		X	Y
	11	401277.29	1243232.81
	12	401602.51	1243437.03
	13	401941.22	1243618.04
	14	402291.67	1243774.88
	15	402652.26	1243906.96
	16	403021.12	1244013.43
	17	403396.57	1244093.92
	18	403776.64	1244148.02
	19	404159.53	1244175.49
	20	404543.41	1244176.17
	21	404926.38	1244149.96
	22	405129.98	1244123.64
	23	405212.29	1244616.96
	24	404977.98	1244647.60
	25	404560.19	1244676.19
	26	404141.42	1244675.50
	27	403723.71	1244645.52
	28	403309.09	1244586.60
	29	402899.50	1244498.78
	30	402497.09	1244382.68
	31	402103.70	1244238.63
	32	401721.38	1244067.51
	33	401351.86	1243870.12
	34	400997.04	1243647.35
	35	400658.68	1243400.27
	36	400338.23	1243130.30
	37	400037.55	1242838.46
	38	399757.83	1242526.33
	39	399500.54	1242195.46
	40	399267.06	1241847.32
	41	399058.30	1241483.71
	42	398875.51	1241106.41
	43	398719.47	1240717.29
	44	398656.37	1240531.93
	45	397879.95	1238142.93
	46	397813.60	1237925.90
	47	397713.51	1237518.73
	48	397642.04	1237105.54
	49	397599.51	1236688.29
	50	397586.21	1236269.12
	51	397602.20	1235850.05

Сектор	Характерные точки границ	Координаты, МСК-21, зона 1	
		X	Y
	52	397647.42	1235433.08
	53	397721.55	1235020.36
	54	397824.25	1234613.85
	55	397955.13	1234215.41
	56	398113.45	1233827.21
	57	398298.46	1233450.99
	58	398509.36	1233088.61
	59	398744.88	1232741.85
	60	399004.11	1232412.53
	61	399285.66	1232102.02
	62	399588.05	1231811.94
	63	399910.09	1231543.86
	64	400249.90	1231298.78
	65	400606.02	1231078.09
	66	400781.69	1230984.20
	67	401005.13	1231431.66
	68	400854.12	1231512.65
	69	400527.70	1231714.96
	70	400216.23	1231939.59
	71	399921.05	1232185.34
	72	399643.88	1232451.24
	73	399385.82	1232735.84
	74	399148.21	1233037.73
	75	398932.34	1233355.55
	76	398739.03	1233687.73
	77	398569.46	1234032.57
	78	398424.34	1234388.39
	79	398304.39	1234753.56
	80	398210.25	1235126.16
	81	398142.31	1235504.45
	82	398100.86	1235886.62
	83	398086.20	1236270.73
	84	398098.39	1236654.93
	85	398137.38	1237037.36
	86	398202.88	1237416.08
	87	398294.62	1237789.27
	88	398355.46	1237988.38
	1	399131.89	1240377.39
Сектор 3.3.1	1	408166.72	1237441.10
	2	408277.46	1237856.57
	3	408325.14	1238131.52

Сектор	Характерные точки границ	Координаты, МСК-21, зона 1	
		X	Y
	4	408353.59	1238409.16
	5	408362.59	1238688.08
	6	408352.10	1238966.96
	7	408322.18	1239244.44
	8	408273.03	1239519.13
	9	408204.86	1239789.71
	10	408117.95	1240054.95
	11	408012.76	1240313.43
	12	407889.82	1240563.98
	13	407749.64	1240805.39
	14	407593.05	1241036.43
	15	407420.66	1241255.93
	16	407233.40	1241462.97
	17	407032.24	1241656.46
	18	406817.97	1241835.38
	19	406591.83	1241998.99
	20	406354.79	1242146.47
	21	406124.96	1242268.26
	22	405764.38	1241499.54
	23	405904.84	1241453.90
	24	404932.25	1238555.38
	25	404043.14	1236076.83
	26	403294.21	1233691.51
	27	403167.00	1233732.85
	28	403031.01	1233025.24
	29	402116.83	1233322.35
	30	402422.82	1233974.71
	31	402295.62	1234016.05
	32	403092.10	1236385.91
	33	403830.01	1238913.60
	34	404747.27	1241830.10
	35	404887.72	1241784.45
	36	405047.97	1242618.28
	37	405048.46	1242618.91
	38	404771.92	1242657.20
	39	404493.39	1242676.17
	40	404214.21	1242675.65
	41	403935.75	1242655.57
	42	403659.35	1242616.17
	43	403386.32	1242557.55
	44	403118.08	1242480.07

Сектор	Характерные точки границ	Координаты, МСК-21, зона 1	
		X	Y
	45	402855.86	1242383.98
	46	402601.03	1242269.86
	47	402354.73	1242138.23
	48	402118.25	1241989.67
	49	401892.74	1241824.94
	50	401679.16	1241644.98
	51	401478.78	1241450.44
	52	401292.36	1241242.38
	53	401120.90	1241021.83
	54	400965.31	1240789.81
	55	400826.18	1240547.49
	56	400704.38	1240296.04
	57	400600.39	1240036.72
	58	400558.45	1239913.76
	59	399782.02	1237524.76
	60	399737.71	1237379.57
	61	399671.02	1237108.25
	62	399623.39	1236832.91
	63	399595.05	1236554.88
	64	399586.19	1236275.56
	65	399596.84	1235996.30
	66	399626.98	1235718.45
	67	399676.37	1235443.43
	68	399744.81	1235172.54
	69	399832.02	1234907.03
	70	399937.53	1234648.32
	71	400060.81	1234397.61
	72	400201.36	1234156.09
	73	400358.31	1233924.99
	74	400531.07	1233705.48
	75	400718.71	1233498.49
	76	400920.23	1233305.14
	77	401134.86	1233126.43
	78	401361.34	1232963.03
	79	401598.69	1232815.89
	80	401845.76	1232685.68
	81	402101.26	1232573.06
	82	402364.04	1232478.51
	83	402632.73	1232402.61
	84	402906.10	1232345.60
	85	403182.73	1232307.82

Сектор	Характерные точки границ	Координаты, МСК-21, зона 1	
		X	Y
	86	403461.31	1232289.42
	87	403740.49	1232290.51
	88	404018.90	1232311.11
	89	404295.21	1232351.02
	90	404568.10	1232410.14
	91	404836.16	1232488.11
	92	405098.16	1232584.66
	93	405352.73	1232699.17
	94	405598.74	1232831.19
	95	405834.91	1232980.02
	96	406060.08	1233144.99
	97	406273.30	1233325.14
	98	406473.32	1233519.81
	99	406659.36	1233727.95
	100	406830.46	1233948.48
	101	406985.68	1234180.44
	102	407124.44	1234422.66
	103	407245.91	1234673.93
	104	407349.57	1234933.02
	105	407390.31	1235052.10
	1	408166.72	1237441.10
Сектор 3.3.2	1	405457.18	1242524.75
	2	405539.50	1242500.37
	3	405598.76	1242481.11
	4	405674.24	1242456.26
	5	405754.94	1242427.28
	6	405872.71	1242381.41
	7	405804.24	1242403.67
	8	405739.86	1242424.59
	9	405684.81	1242442.48
	10	405595.63	1242471.47
	11	405458.79	1242515.94
	12	405374.29	1242543.40
	13	405318.54	1242561.52
Сектор 3.4.1.1	1	405457.18	1242524.75
	1	403625.40	1236117.96
	2	403454.21	1236173.59
	3	403240.23	1235717.39
	4	403530.29	1235623.12
Сектор	1	403625.40	1236117.96
	1	403530.29	1235623.12

Сектор	Характерные точки границ	Координаты, МСК-21, зона 1	
		X	Y
3.4.1.2	2	403240.23	1235717.39
	3	403026.25	1235261.19
	4	403435.19	1235128.29
	1	403530.29	1235623.12
Сектор 3.4.1.3	1	403435.19	1235128.29
	2	403026.25	1235261.19
	3	402812.27	1234804.99
	4	403340.09	1234633.45
Сектор 3.4.1.4	1	403340.09	1234633.45
	2	402812.27	1234804.99
	3	402598.28	1234348.79
	4	403244.99	1234138.62
Сектор 3.4.1.4	1	403340.09	1234633.45
	2	402812.27	1234804.99
	3	402598.28	1234348.79
	4	403244.99	1234138.62
Сектор 3.4.1.4	1	403244.99	1234138.62
	2	402598.28	1234348.79
	3	402384.30	1233892.59
	4	403149.89	1233643.78
Сектор 3.4.1.6	1	403244.99	1234138.62
	2	403149.89	1233643.78
	3	402384.30	1233892.59
	4	402170.32	1233436.39
Сектор 3.4.1.6	1	403054.79	1233148.95
	2	403149.89	1233643.78
	3	402384.30	1233892.59
	4	402170.32	1233436.39
Сектор 3.4.1.7	1	403054.79	1233148.95
	2	403149.89	1233643.78
	3	402170.32	1233436.39
	4	402116.83	1233322.34
Сектор 3.4.1.7	1	403031.01	1233025.24
	2	403054.79	1233148.95
	3	402116.83	1233322.34
	4	402170.32	1233436.39
Сектор 3.4.1.8	1	401965.99	1232264.70
	2	402255.21	1232154.94
	3	402554.28	1232076.08
	4	402840.17	1232032.25
	5	402769.48	1231664.44
	6	401528.38	1232067.79
	7	401687.43	1232406.89
Сектор 3.4.1.9	1	401965.99	1232264.70
	2	402769.48	1231664.44
	3	401528.38	1232067.79

Сектор	Характерные точки границ	Координаты, МСК-21, зона 1	
		X	Y
	4	402674.38	1231169.61
	1	402769.48	1231664.44
Сектор 3.4.1.10	1	402674.38	1231169.61
	2	401314.40	1231611.59
	3	401100.42	1231155.39
	4	402579.28	1230674.77
Сектор 3.4.1.11	1	402674.38	1231169.61
	2	402579.28	1230674.77
	3	401100.42	1231155.39
	4	400886.44	1230699.19
Сектор 3.4.1.12	1	402484.18	1230179.94
	2	402484.18	1230179.94
	3	400672.46	1230242.99
	4	402389.07	1229685.10
Сектор 3.4.1.13	1	402484.18	1230179.94
	2	400672.46	1230242.99
	3	400458.47	1229786.79
	4	402293.97	1229190.26
Сектор 3.4.1.14	1	402389.07	1229685.10
	2	402389.07	1229685.10
	3	400458.47	1229786.79
	4	400338.64	1229531.32
Сектор 3.4.1.15	1	402293.97	1229190.26
	2	402293.97	1229190.26
	3	400458.47	1229786.79
	4	400270.65	1229322.09
	5	402172.72	1228703.93
	6	402240.72	1228913.16
Сектор 3.4.1.16	1	402293.97	1229190.26
	2	402172.72	1228703.93
	3	400270.65	1229322.09
	4	400116.11	1228846.58
Сектор 3.4.1.16	1	402018.18	1228228.41
	2	402018.18	1228228.41
	3	399961.56	1228371.06
	4	401863.63	1227752.89
Сектор 3.4.1.16	1	402018.18	1228228.41
	1	401863.63	1227752.89
Сектор	1	401863.63	1227752.89

Сектор	Характерные точки границ	Координаты, МСК-21, зона 1	
		X	Y
3.4.1.17	2	399961.56	1228371.06
	3	399807.02	1227895.54
	4	401709.09	1227277.38
	1	401863.63	1227752.89
Сектор 3.4.1.18	1	401709.09	1227277.38
	2	399807.02	1227895.54
	3	399691.12	1227538.90
	4	401593.19	1226920.74
	1	401709.09	1227277.38
Сектор 3.4.1.19	1	399882.41	1221656.76
	2	397980.34	1222274.92
	3	397952.53	1222189.33
	4	399854.60	1221571.17
	1	399882.41	1221656.76
Сектор 3.4.2.1	1	404494.54	1238792.27
	2	404708.52	1239248.47
	3	404418.45	1239342.74
	4	404323.35	1238847.90
	1	404494.54	1238792.27
Сектор 3.4.2.2	1	404708.52	1239248.47
	2	404922.50	1239704.67
	3	404513.55	1239837.57
	4	404418.45	1239342.74
	1	404708.52	1239248.47
Сектор 3.4.2.3	1	404922.50	1239704.67
	2	405136.48	1240160.87
	3	404608.65	1240332.41
	4	404513.55	1239837.57
	1	404922.50	1239704.67
Сектор 3.4.2.4	1	405136.48	1240160.87
	2	405350.46	1240617.07
	3	404703.76	1240827.25
	4	404608.65	1240332.41
	1	405136.48	1240160.87
Сектор 3.4.2.5	1	405350.46	1240617.07
	2	405564.44	1241073.27
	3	404798.86	1241322.08
	4	404703.76	1240827.25
	1	405350.46	1240617.07
Сектор	1	405564.44	1241073.27

Сектор	Характерные точки границ	Координаты, МСК-21, зона 1	
		X	Y
3.4.2.6	2	405778.42	1241529.47
	3	404893.96	1241816.92
	4	404798.86	1241322.08
	1	405564.44	1241073.27
Сектор 3.4.2.7	1	405778.42	1241529.47
	2	405992.40	1241985.67
	3	404989.06	1242311.75
	4	404893.96	1241816.92
	1	405778.42	1241529.47
Сектор 3.4.2.8	1	405992.40	1241985.67
	2	406206.38	1242441.87
	3	405084.16	1242806.59
	4	404989.06	1242311.75
	1	405992.40	1241985.67
	5	405404.73	1242541.95
	6	405462.28	1242527.23
	7	405511.24	1242513.64
	8	405563.13	1242498.16
	9	405600.46	1242486.33
	10	405660.30	1242466.11
	11	405705.97	1242449.63
	12	405752.27	1242431.97
	13	405792.25	1242415.94
	14	405832.56	1242399.03
	15	405872.71	1242381.41
	16	405804.24	1242403.67
	17	405739.86	1242424.59
	18	405684.81	1242442.48
	19	405595.63	1242471.47
	20	405458.79	1242515.94
	21	405374.29	1242543.40
22	405318.54	1242561.52	
5	405404.73	1242541.95	
Сектор 3.4.2.9	1	406206.38	1242441.87
	2	406420.37	1242898.07
	3	405179.26	1243301.42
	4	405084.16	1242806.59
	1	406206.38	1242441.87
Сектор 3.4.2.10	1	406420.37	1242898.07
	2	406634.35	1243354.27
	3	405274.37	1243796.26

Сектор	Характерные точки границ	Координаты, МСК-21, зона 1	
		X	Y
	4	405179.26	1243301.42
	1	406420.37	1242898.07
Сектор 3.4.2.11	1	406634.35	1243354.27
	2	406848.33	1243810.47
	3	405369.47	1244291.09
	4	405274.37	1243796.26
	1	406634.35	1243354.27
Сектор 3.4.2.12	1	406848.33	1243810.47
	2	407062.31	1244266.67
	3	405464.57	1244785.93
	4	405369.47	1244291.09
	1	406848.33	1243810.47
Сектор 3.4.2.13	1	407062.31	1244266.67
	2	407276.29	1244722.87
	3	405559.67	1245280.76
	4	405464.57	1244785.93
	1	407062.31	1244266.67
Сектор 3.4.2.14	1	407276.29	1244722.87
	2	407490.27	1245179.07
	3	405654.77	1245775.60
	4	405559.67	1245280.76
	1	407276.29	1244722.87
Сектор 3.4.2.15	1	407490.27	1245179.07
	2	407610.10	1245434.54
	3	407678.10	1245643.77
	4	405776.03	1246261.93
	5	405708.03	1246052.71
	6	405654.77	1245775.60
	1	407490.27	1245179.07
Сектор 3.4.2.16	1	407678.10	1245643.77
	2	407832.64	1246119.29
	3	405930.57	1246737.45
	4	405776.03	1246261.93
	1	407678.10	1245643.77
Сектор 3.4.2.17	1	407832.64	1246119.29
	2	407987.18	1246594.80
	3	406085.11	1247212.97
	4	405930.57	1246737.45
	1	407832.64	1246119.29
Сектор	1	407987.18	1246594.80

Сектор	Характерные точки границ	Координаты, МСК-21, зона 1	
		X	Y
3.4.2.18	2	408141.72	1247070.32
	3	406239.65	1247688.49
	4	406085.11	1247212.97
	1	407987.18	1246594.80
Сектор 3.4.2.19	1	408141.72	1247070.32
	2	408296.26	1247545.84
	3	406394.19	1248164.00
	4	406239.65	1247688.49
	1	408141.72	1247070.32
Сектор 3.4.2.20	1	408296.26	1247545.84
	2	408450.80	1248021.36
	3	406548.73	1248639.52
	4	406394.19	1248164.00
	1	408296.26	1247545.84
Сектор 3.4.2.21	1	408450.80	1248021.36
	2	408478.43	1248106.35
	3	406576.36	1248724.52
	4	406548.73	1248639.52
	1	408450.80	1248021.36
Сектор 3.4.2.22	1	409714.89	1252773.32
	2	409714.27	1252868.19
	3	408094.15	1253394.70
	4	408066.33	1253309.10
	1	409714.89	1252773.32
Сектор 3.5.1.1a	1	403625.40	1236117.96
	2	403530.29	1235623.12
	3	403612.08	1235596.54
	4	403710.27	1236185.01
	5	403682.46	1236099.41
	1	403625.40	1236117.96
Сектор 3.5.1.1б	1	403454.21	1236173.59
	2	403397.15	1236192.14
	3	403424.96	1236277.73
	4	403158.44	1235743.97
	5	403240.23	1235717.39
	1	403454.21	1236173.59
Сектор 3.5.1.2a	1	403612.08	1235596.54
	2	403530.29	1235623.12
	3	403435.19	1235128.29
	4	403528.87	1235097.84

Сектор	Характерные точки границ	Координаты, МСК-21, зона 1	
		X	Y
	1	403612.08	1235596.54
Сектор 3.5.1.2б	1	403240.23	1235717.39
	2	403158.44	1235743.97
	3	402932.57	1235291.64
	4	403026.25	1235261.19
	1	403240.23	1235717.39
Сектор 3.5.1.3а	1	403528.87	1235097.84
	2	403435.19	1235128.29
	3	403340.09	1234633.45
	4	403445.66	1234599.14
	1	403528.87	1235097.84
Сектор 3.5.1.3б	1	403026.25	1235261.19
	2	402932.57	1235291.64
	3	402706.70	1234839.30
	4	402812.27	1234804.99
	1	403026.25	1235261.19
Сектор 3.5.1.4а	1	403445.66	1234599.14
	2	403340.09	1234633.45
	3	403244.99	1234138.62
	4	403362.44	1234100.45
	1	403445.66	1234599.14
Сектор 3.5.1.4б	1	402812.27	1234804.99
	2	402706.70	1234839.30
	3	402480.83	1234386.97
	4	402598.28	1234348.79
	1	402812.27	1234804.99
Сектор 3.5.1.5а	1	403362.44	1234100.45
	2	403244.99	1234138.62
	3	403167.01	1233732.85
	4	403294.21	1233691.51
	1	403362.44	1234100.45
Сектор 3.5.1.5б	1	402598.28	1234348.79
	2	402480.83	1234386.97
	3	402295.62	1234016.05
	4	402422.82	1233974.71
	1	402598.28	1234348.79
Сектор 3.5.1.6а	1	402858.42	1231079.87
	2	402657.26	1231080.51
	3	402579.28	1230674.77
	4	402779.95	1230609.55

Сектор	Характерные точки границ	Координаты, МСК-21, зона 1	
		X	Y
	1	402858.42	1231079.87
Сектор 3.5.1.6б	1	401275.87	1231529.46
	2	401112.76	1231647.20
	3	400899.75	1231220.61
	4	401100.42	1231155.39
	1	401275.87	1231529.46
Сектор 3.5.1.7а	1	402779.95	1230609.55
	2	402579.28	1230674.77
	3	402484.18	1230179.94
	4	402696.73	1230110.86
	1	402779.95	1230609.55
Сектор 3.5.1.7б	1	401100.42	1231155.39
	2	400899.75	1231220.61
	3	400673.88	1230768.27
	4	400886.44	1230699.19
	1	401100.42	1231155.39
Сектор 3.5.1.8а	1	402696.73	1230110.86
	2	402484.18	1230179.94
	3	402389.07	1229685.10
	4	402613.52	1229612.16
	1	402696.73	1230110.86
Сектор 3.5.1.8б	1	400886.44	1230699.19
	2	400673.88	1230768.27
	3	400448.01	1230315.94
	4	400672.46	1230242.99
	1	400886.44	1230699.19
Сектор 3.5.1.9а	1	402613.52	1229612.16
	2	402389.07	1229685.10
	3	402387.17	1229675.20
	4	402611.85	1229602.18
	1	402613.52	1229612.16
Сектор 3.5.1.9б	1	400672.46	1230242.99
	2	400448.01	1230315.94
	3	400443.49	1230306.89
	4	400668.18	1230233.87
	1	400672.46	1230242.99
Сектор 3.5.1.10	1	401213.86	1221224.04
	2	401459.35	1222695.28
	3	402611.85	1229602.18
	4	402387.17	1229675.20

Сектор	Характерные точки границ	Координаты, МСК-21, зона 1	
		X	Y
	5	402240.72	1228913.16
	6	401593.19	1226920.74
	7	399691.12	1227538.90
	8	400338.64	1229531.32
	9	400668.18	1230233.87
	10	400443.49	1230306.89
	11	397315.24	1224042.10
	12	396648.89	1222707.64
	1	401213.86	1221224.04
Сектор 3.5.2.1а	1	404790.31	1239221.89
	2	404708.52	1239248.47
	3	404494.54	1238792.27
	4	404551.60	1238773.72
	5	404523.78	1238688.13
	1	404790.31	1239221.89
Сектор 3.5.2.1б	1	404418.45	1239342.74
	2	404336.66	1239369.32
	3	404238.47	1238780.86
	4	404266.29	1238866.45
	5	404323.35	1238847.90
	1	404418.45	1239342.74
Сектор 3.5.2.2а	1	405016.17	1239674.22
	2	404922.50	1239704.67
	3	404708.52	1239248.47
	4	404790.31	1239221.89
	1	405016.17	1239674.22
Сектор 3.5.2.2б	1	404513.55	1239837.57
	2	404419.88	1239868.02
	3	404336.66	1239369.32
	4	404418.45	1239342.74
	1	404513.55	1239837.57
Сектор 3.5.2.3а	1	405242.04	1240126.56
	2	405136.48	1240160.87
	3	404922.50	1239704.67
	4	405016.17	1239674.22
	1	405242.04	1240126.56
Сектор 3.5.2.3б	1	404608.65	1240332.41
	2	404503.09	1240366.72
	3	404419.88	1239868.02
	4	404513.55	1239837.57

Сектор	Характерные точки границ	Координаты, МСК-21, зона 1	
		X	Y
	1	404608.65	1240332.41
Сектор 3.5.2.4а	1	405467.91	1240578.90
	2	405350.46	1240617.07
	3	405136.48	1240160.87
	4	405242.04	1240126.56
	1	405467.91	1240578.90
Сектор 3.5.2.4б	1	404703.76	1240827.25
	2	404586.30	1240865.42
	3	404503.09	1240366.72
	4	404608.65	1240332.41
	1	404703.76	1240827.25
Сектор 3.5.2.5а	1	405693.78	1241031.23
	2	405564.44	1241073.27
	3	405350.46	1240617.07
	4	405467.91	1240578.90
	1	405693.78	1241031.23
Сектор 3.5.2.5б	1	404798.86	1241322.08
	2	404669.52	1241364.12
	3	404586.30	1240865.42
	4	404703.76	1240827.25
	1	404798.86	1241322.08
Сектор 3.5.2.6а	1	405904.83	1241453.90
	2	405764.39	1241499.54
	3	405564.44	1241073.27
	4	405693.78	1241031.23
	1	405904.83	1241453.90
Сектор 3.5.2.6б	1	404887.72	1241784.45
	2	404747.27	1241830.10
	3	404669.52	1241364.12
	4	404798.86	1241322.08
	1	404887.72	1241784.45
Сектор 3.5.2.7а	1	406823.13	1243292.92
	2	406634.35	1243354.27
	3	406480.16	1243025.55
	4	406633.81	1242913.77
	1	406823.13	1243292.92
Сектор 3.5.2.7б	1	405274.37	1243796.26
	2	405085.59	1243857.61
	3	405015.84	1243439.61
	4	405205.84	1243439.70

Сектор	Характерные точки границ	Координаты, МСК-21, зона 1	
		X	Y
	1	405274.37	1243796.26
Сектор 3.5.2.8а	1	407049.00	1243745.25
	2	406848.33	1243810.47
	3	406634.35	1243354.27
	4	406823.13	1243292.92
	1	407049.00	1243745.25
Сектор 3.5.2.8б	1	405369.47	1244291.09
	2	405168.80	1244356.31
	3	405085.59	1243857.61
	4	405274.37	1243796.26
	1	405369.47	1244291.09
Сектор 3.5.2.9а	1	407274.86	1244197.59
	2	407062.31	1244266.67
	3	406848.33	1243810.47
	4	407049.00	1243745.25
	1	407274.86	1244197.59
Сектор 3.5.2.9б	1	405464.57	1244785.93
	2	405252.01	1244855.01
	3	405168.80	1244356.31
	4	405369.47	1244291.09
	1	405464.57	1244785.93
Сектор 3.5.2.10а	1	407500.73	1244649.92
	2	407276.29	1244722.87
	3	407062.31	1244266.67
	4	407274.86	1244197.59
	1	407500.73	1244649.92
Сектор 3.5.2.10б	1	405559.67	1245280.76
	2	405335.23	1245353.71
	3	405252.01	1244855.01
	4	405464.57	1244785.93
	1	405559.67	1245280.76
Сектор 3.5.2.11а	1	407686.51	1245060.33
	2	407688.21	1245080.25
	3	407476.23	1245149.14
	4	407276.29	1244722.87
	5	407500.73	1244649.92
	6	407684.36	1245017.66
	1	407686.51	1245060.33
Сектор 3.5.2.11б	1	405648.53	1245743.14
	2	405412.98	1245819.69

Сектор	Характерные точки границ	Координаты, МСК-21, зона 1	
		X	Y
	3	405335.23	1245353.71
	4	405559.67	1245280.76
	1	405648.53	1245743.14
Сектор 3.5.2.12а	1	407688.21	1245080.25
	2	407692.45	1245129.87
	3	407700.81	1245199.15
	4	407711.59	1245268.11
	5	407724.77	1245336.64
	6	407740.33	1245404.67
	7	407758.25	1245472.12
	8	407778.52	1245538.90
	9	407801.10	1245604.94
	10	407825.98	1245670.14
	11	407853.12	1245734.44
	12	407882.48	1245797.75
	13	407914.04	1245860.00
	14	407947.75	1245921.10
	15	407983.57	1245981.00
	16	408021.46	1246039.61
	17	408061.37	1246096.86
	18	408103.26	1246152.68
	19	408147.06	1246207.01
	20	408192.74	1246259.77
	21	408240.23	1246310.91
	22	408289.48	1246360.36
	23	408340.42	1246408.06
	24	408371.58	1246435.25
	25	409813.12	1249293.60
	26	409803.94	1249344.40
	27	409659.89	1249638.89
	28	409644.69	1249804.12
	29	409626.25	1249931.40
	30	409590.73	1250268.78
	31	409587.00	1250929.52
	32	409604.03	1251386.48
	33	409604.12	1251389.18
	34	409618.74	1251780.89
	35	409627.35	1251983.80
	36	409648.99	1252196.59
	37	409714.88	1252772.79
	38	406734.89	1253741.82

Сектор	Характерные точки границ	Координаты, МСК-21, зона 1	
		X	Y
	39	406489.39	1252270.59
	40	405412.98	1245819.69
	41	405648.53	1245743.14
	42	405708.03	1246052.71
	43	406576.36	1248724.52
	44	408478.43	1248106.35
	45	407610.10	1245434.54
	46	407476.23	1245149.14
	1	407688.21	1245080.25
Сектор 3.6.1	1	404932.25	1238555.38
	2	405904.83	1241453.90
	3	404523.78	1238688.13
	4	403710.27	1236185.01
	5	403294.21	1233691.51
	6	404043.14	1236076.83
	1	404932.25	1238555.38
Сектор 3.6.2	1	404238.47	1238780.86
	2	404747.27	1241830.10
	3	403830.00	1238913.61
	4	403092.10	1236385.91
	5	402295.62	1234016.05
	6	403424.96	1236277.73
	1	404238.47	1238780.86
Сектор 3.7	1	389907.03	1209189.52
	2	398720.33	1206325.23
	3	401213.86	1221224.04
	4	399882.41	1221656.76
	5	399854.60	1221571.17
	6	397952.53	1222189.33
	7	397980.34	1222274.92
	8	396648.89	1222707.64
1	389907.03	1209189.52	
Сектор 3.8а	1	408797.26	1264539.80
	2	408716.00	1265002.19
	3	408701.56	1265345.10
	4	408685.67	1265398.75

Сектор	Характерные точки границ	Координаты, МСК-21, зона 1	
		X	Y
	5	406734.89	1253741.82
	6	408066.33	1253309.10
	7	408094.15	1253394.70
	8	409714.27	1252868.19
	9	409710.99	1253354.37
	10	409372.37	1253968.02
	11	409061.78	1254617.99
	12	409057.93	1254616.34
	13	409023.98	1254840.22
	14	409337.09	1255750.56
	15	408982.02	1256497.71
	16	409486.77	1256737.81
	17	409686.87	1257463.98
	18	409765.77	1257741.79
	19	409346.62	1258388.37
	20	408935.66	1259743.69
	21	408753.39	1260689.04
	22	408632.66	1261811.56
	23	409064.42	1262698.16
	24	409004.66	1263714.41
	25	408952.91	1264077.79
	1	408797.26	1264539.80

Таблица 4.6

Сектор	Характерные точки границ	Координата МСК-12, зона 1		Сектор	Характерные точки границ	Координата МСК-12, зона 1	
		Х, м	У, м			Х, м	У, м
Сектор 3.1в	1	317921.40	1243003.84		41	311073.23	1243489.55
	2	317547.22	1243868.68		42	310915.56	1243351.92
	3	317119.47	1244708.33		43	310744.37	1243231.53
	4	316639.85	1245519.46		44	310561.54	1243129.69
	5	316110.24	1246298.87		45	310369.06	1243047.52
	6	315532.73	1247043.49		46	310169.05	1242985.92
	7	314909.61	1247750.38		47	309963.69	1242945.56
	8	314243.33	1248416.75		48	309755.24	1242926.89
	9	313536.53	1249039.97		49	309660.48	1242928.35
	10	312791.99	1249617.58		50	309722.31	1242179.29
	11	312012.65	1250147.29		51	311364.11	1242337.17
	12	311201.59	1250627.03		52	311927.34	1242357.25
	13	310631.99	1250917.31		53	313985.85	1242562.35
	14	309189.79	1248057.64		54	314232.05	1242466.61
	15	309206.43	1247935.98		55	315251.05	1242534.97
	16	309294.75	1246883.85		56	317578.04	1242714.95
	17	309399.01	1246904.34		57	317719.90	1242719.54
	18	309607.45	1246923.01		58	318017.45	1242737.04
	19	309816.71	1246919.78	1	317921.40	1243003.84	
	20	310024.49	1246894.71	Сектор 3.4.2.226	1	309968.40	1252690.94
	21	310228.50	1246848.05		2	309996.22	1252776.53
	22	310426.52	1246780.32		3	309588.65	1252908.99
	23	310616.38	1246692.27		4	309513.89	1252838.66
	24	310795.99	1246584.85	1	309968.40	1252690.94	
	25	310963.39	1246459.25	Сектор 3.5.2.126	1	309189.79	1248057.64
	26	311116.74	1246316.83		2	310631.99	1250917.31
	27	311254.37	1246159.17		3	311299.85	1252258.22
	28	311374.76	1245987.98		4	309513.89	1252838.66
	29	311476.60	1245805.15		5	309469.42	1252796.82
	30	311558.77	1245612.67		6	308998.90	1252438.39
	31	311620.37	1245412.66		7	308742.67	1252145.56
	32	311660.73	1245207.31		8	308630.72	1251912.92
	33	311679.40	1244998.86		9	308620.66	1251547.68
	34	311676.18	1244789.60		10	308779.30	1250644.76
	35	311651.11	1244581.82		11	309011.16	1249363.58
	36	311604.45	1244377.80	1	309189.79	1248057.64	
	37	311536.72	1244179.78	Сектор 3.86	1	309996.22	1252776.53
	38	311448.67	1243989.92		2	309968.40	1252690.94
	39	311341.25	1243810.31		3	311299.85	1252258.22
	40	311215.64	1243642.91		4	318041.71	1265776.34

Сектор	Характерные точки границ	Координата МСК-12, зона 1	
		Х, м	У, м
	5	309228.41	1268640.63
	6	308259.05	1262850.46
	7	308307.70	1262467.63
	8	308481.63	1261616.70
	9	308864.65	1259880.44
	10	309196.00	1258504.89
	11	309357.51	1258169.48
	12	309531.43	1257883.76
	13	309624.60	1257784.38
	14	310171.21	1257088.72
	15	310543.90	1256473.80
	16	310564.95	1256393.79
	17	310174.34	1255851.20
	18	310020.86	1256073.73
	19	309905.75	1256181.17
	20	309813.67	1256326.97
	21	309713.91	1256396.03
	22	309537.41	1256403.71
	23	309437.65	1256380.69
	24	309387.55	1256355.78
	25	309370.11	1256300.85

Сектор	Характерные точки границ	Координата МСК-12, зона 1	
		Х, м	У, м
	26	309481.56	1256117.86
	27	309742.81	1255868.93
	28	310047.39	1255673.12
	29	309358.01	1255539.99
	30	308903.78	1255441.40
	31	308883.83	1255327.55
	32	309055.19	1254611.00
	33	309201.32	1254377.43
	34	309463.05	1253777.67
	35	309699.61	1253288.12
	36	309697.83	1253011.71
	37	309588.65	1252908.99
	1	309996.22	1252776.53

7.7. Графическое изображение границ секторов третьей подзоны приаэродромной территории аэродрома гражданской авиации Чебоксары приведено на схеме 6.

Схема 6



8. Описание границ четвертой подзоны:

8.1. Четвертая подзона приаэродромной территории аэродрома гражданской авиации Чебоксары выделяется по границам зон действия средств радиотехнического обеспечения полетов воздушных судов и авиационной электросвязи (далее – РТОП и АС), обозначенным в аэронавигационном паспорте аэродрома гражданской авиации Чебоксары.

Граница четвертой подзоны приаэродромной территории аэродрома гражданской авиации Чебоксары определена путем совмещения границ зон ограничения размещения объектов, создающих помехи в работе наземных объектов средств и систем обслуживания воздушного движения, навигации, посадки и связи, предназначенных для организации воздушного движения. Контур подзоны выделен по максимально удаленным от средств РТОП и АС границам зон ограничений.

В составе четвертой подзоны определены высотные ограничения для окружающей застройки. В границах выделенных участков наклонных поверхностей ограничения застройки указаны высоты от минимальной к максимальной отметке по их границам в направлении от места установки средств РТОП и АС.

8.2. Перечень координат характерных точек границ четвертой подзоны приаэродромной территории аэродрома гражданской авиации Чебоксары приведен в таблицах 5.1, 5.2.

Таблица 5.1

Обозначение характерных точек границ	Координаты МСК-21, зона 1	
	X	Y
1	418090.88	1242678.00
2	417648.64	1242649.26
3	417206.91	1242611.94
4	416829.45	1242584.99
5	416526.63	1242564.95
6	415778.59	1242511.39
7	415377.81	1242481.08
8	414763.17	1242438.79
9	414271.06	1242401.96
10	414127.38	1242478.87
11	414126.71	1242480.85
12	414101.62	1242493.70

Обозначение характерных точек границ	Координаты МСК-21, зона 1	
	X	Y
13	414015.77	1242536.64
14	413958.65	1242555.46
15	413766.51	1242540.68
16	413481.75	1242514.03
17	413211.38	1242485.99
18	413118.36	1242476.75
19	412822.33	1242447.28
20	412807.45	1242445.77
21	412651.41	1242430.06
22	412072.67	1242371.54
23	411564.21	1242320.14
24	411402.13	1242313.59
25	411007.44	1244766.06
26	411010.67	1244811.28
27	411034.81	1245006.09
28	410985.67	1244991.50
29	410944.71	1245021.51
30	410923.09	1245111.29
31	410944.30	1245124.74
32	410934.97	1245175.00
33	410888.97	1245277.48
34	410826.11	1245387.70
35	410754.61	1245496.56
36	410670.54	1245636.69
37	410666.98	1245674.07
38	410872.71	1245947.26
39	410942.44	1246090.56
40	411017.24	1246212.75
41	411146.03	1246442.85
42	411171.47	1246429.78
43	411330.24	1246750.06
44	411441.68	1246939.57
45	411492.84	1247010.92
46	410470.94	1247206.71
47	410245.31	1247287.64
48	410048.93	1247357.93
49	409959.08	1247390.86
50	409939.24	1247418.87
51	409939.05	1247436.55
52	409929.48	1247454.50
53	409940.61	1247535.52
54	409937.82	1247576.22

Обозначение характерных точек границ	Координаты МСК-21, зона 1	
	X	Y
55	409958.88	1247659.02
56	409968.84	1247743.55
57	409978.34	1247792.87
58	409973.96	1247810.74
59	409951.32	1247734.49
60	409939.04	1247745.63
61	409952.63	1247832.37
62	409984.28	1247875.28
63	409980.33	1247895.93
64	409981.91	1247921.74
65	409971.59	1247921.75
66	409943.44	1247901.80
67	409925.30	1247968.81
68	409958.07	1247991.04
69	409961.26	1248031.16
70	409956.09	1248068.09
71	409875.85	1248292.88
72	409861.95	1248332.40
73	409847.03	1248384.01
74	409840.34	1248411.24
75	409832.16	1248440.00
76	409813.50	1248485.69
77	409737.93	1248624.62
78	409735.24	1248643.91
79	409734.57	1248651.84
80	409733.07	1248668.77
81	409728.07	1248691.02
82	409716.75	1248852.89
83	409713.16	1248893.10
84	409858.96	1248922.08
85	409846.40	1249030.14
86	409832.28	1249151.67
87	409820.64	1249251.98
88	409803.94	1249344.40
89	409659.89	1249638.89
90	409644.69	1249804.12
91	409626.25	1249931.40
92	409590.73	1250268.78
93	409587.00	1250929.52
94	409618.74	1251780.89
95	409627.35	1251983.80
96	409648.99	1252196.59

Обозначение характерных точек границ	Координаты МСК-21, зона 1	
	X	Y
97	409706.84	1252702.48
98	408983.26	1252958.60
99	408230.41	1253181.28
100	407467.09	1253364.71
101	407096.82	1253433.36
102	406694.99	1253507.88
103	405943.78	1253606.55
104	405916.33	1253610.16
105	405133.58	1253671.71
106	404944.77	1253676.73
107	404348.56	1253692.59
108	403563.50	1253671.66
109	402780.67	1253610.03
110	402001.83	1253507.59
111	401229.54	1253364.15
112	400465.93	1253180.30
113	399712.79	1252957.04
114	398972.33	1252694.27
115	398861.17	1252648.10
116	398331.11	1252427.90
117	398456.47	1252011.62
118	398601.05	1251531.77
119	398670.98	1251299.73
120	397970.05	1251008.28
121	397261.20	1250669.06
122	396570.87	1250293.16
123	395901.35	1249881.34
124	395254.18	1249434.94
125	394631.22	1248955.13
126	394034.28	1248443.32
127	393464.94	1247900.42
128	392924.78	1247328.75
129	392415.23	1246729.28
130	391937.57	1246103.80
131	391493.52	1245453.99
132	391083.84	1244781.55
133	390710.19	1244088.68
134	390373.05	1243376.74
135	390073.97	1242648.37
136	389812.94	1241904.88
137	389591.66	1241149.07
138	389409.89	1240382.37

Обозначение характерных точек границ	Координаты МСК-21, зона 1	
	X	Y
139	389268.45	1239607.19
140	389167.98	1238825.71
141	389108.45	1238039.91
142	389090.24	1237251.98
143	389113.14	1236464.17
144	389177.36	1235678.74
145	389282.49	1234897.89
146	389428.54	1234123.56
147	389614.87	1233357.95
148	389840.66	1232603.47
149	390106.11	1231861.55
150	390409.53	1231134.97
151	390750.91	1230425.04
152	391128.69	1229734.40
153	391496.34	1229138.97
154	390876.04	1228667.99
155	390730.06	1228557.13
156	391040.12	1228055.29
157	391488.19	1227408.24
158	391969.72	1226785.74
159	392482.97	1226189.43
160	392892.01	1225761.76
161	393026.64	1225621.02
162	393599.36	1225081.66
163	394199.44	1224573.64
164	394825.37	1224097.60
165	395475.32	1223655.21
166	396147.39	1223247.67
167	396148.50	1223247.08
168	396840.04	1222875.94
169	397127.44	1222740.61
170	397550.99	1222541.23
171	398278.38	1222244.04
172	399020.38	1221985.63
173	399774.86	1221766.79
174	400539.51	1221587.43
175	401203.07	1221468.22
176	401312.67	1221448.53
177	402008.49	1221361.17
178	402092.08	1221350.67
179	402875.28	1221293.64
180	403660.46	1221277.33

Обозначение характерных точек границ	Координаты МСК-21, зона 1	
	X	Y
181	404445.36	1221302.83
182	405227.74	1221368.98
183	406005.78	1221475.84
184	406068.66	1221487.88
185	406777.02	1221623.54
186	407539.28	1221811.47
187	408290.81	1222038.57
188	409029.40	1222304.91
189	409491.45	1222499.50
190	409439.67	1222667.10
191	409291.84	1223145.42
192	409270.01	1223216.03
193	409530.32	1223309.81
194	410253.91	1223614.45
195	410960.65	1223956.17
196	411648.66	1224334.42
197	412315.75	1224747.95
198	412960.36	1225195.88
199	413580.69	1225676.76
200	414174.91	1226189.21
201	414741.53	1226732.26
202	415278.94	1227303.82
203	415785.79	1227902.70
204	416260.82	1228527.04
205	416702.29	1229175.43
206	417109.55	1229845.95
207	417480.92	1230536.58
208	417815.93	1231245.90
209	418113.07	1231971.36
210	418372.39	1232711.72
211	418592.18	1233464.04
212	418772.72	1234227.10
213	418913.18	1234998.44
214	419012.92	1235775.94
215	419072.06	1236557.69
216	419090.13	1237341.52
217	419067.38	1238125.21
218	419003.57	1238906.60
219	418899.17	1239683.48
220	418754.10	1240453.98
221	418569.01	1241215.93
222	418344.72	1241966.92

Обозначение характерных точек границ	Координаты МСК-21, зона 1	
	X	Y
1	418090.88	1242678.00

Таблица 5.2

Обозначение характерных точек границ	Координаты МСК-12, зона 1	
	X	Y
1	318066.73	1242739.93
2	317779.52	1243429.39
3	317440.27	1244136.70
4	317064.78	1244825.09
5	316653.53	1245493.16
6	316560.62	1245627.83
7	316587.37	1245647.92
8	316987.28	1245948.16
9	317335.66	1246209.70
10	317028.52	1246709.01
11	316928.40	1246871.80
12	316483.24	1247517.61
13	316004.70	1248139.35
14	315494.49	1248735.34
15	314953.84	1249303.75
16	314384.17	1249843.58
17	313787.06	1250352.76
18	313164.03	1250830.11
19	312727.64	1251129.61
20	312516.89	1251274.28
21	311896.57	1251654.08
22	311847.49	1251684.13
23	311157.35	1252058.37
24	310448.70	1252396.21
25	309723.40	1252696.62
26	309460.18	1252789.79
27	308998.90	1252438.39
28	308742.67	1252145.56
29	308630.72	1251912.92
30	308620.66	1251547.68
31	308779.30	1250644.76
32	309011.16	1249363.58
33	309206.43	1247935.98
34	309352.90	1246191.14
35	309560.37	1244141.26

Обозначение характерных точек границ	Координаты МСК-12, зона 1	
	X	Y
36	309722.31	1242179.29
37	311364.11	1242337.17
38	311927.34	1242357.25
39	313985.85	1242562.35
40	314232.05	1242466.61
41	315251.05	1242534.97
42	317578.04	1242714.95
43	317719.90	1242719.54
1	318066.73	1242739.93

8.3. Муниципальные образования, в границах территорий которых полностью или частично расположена четвертая подзона приаэродромной территории аэродрома гражданской авиации Чебоксары, приведены в таблице 5.3.

Таблица 5.3

№ п/п	Муниципальное образование
1	Городской округ «город Новочебоксарск»
2	Городской округ «город Чебоксары»
3	Мариинско-Посадский муниципальный округ
4	Чебоксарский муниципальный округ
5	Звениговский муниципальный район

8.4. Перечень кадастровых кварталов, в границах территорий которых полностью или частично расположена четвертая подзона приаэродромной территории аэродрома гражданской авиации Чебоксары, приведен в таблице 5.4.

Таблица 5.4

№ п/п	Номера кадастровых кварталов				
	1	2	3	4	5
1	12:14:0101001	12:14:0102001	12:14:0107001	12:14:0107002	12:14:0801001
2	12:14:0802001	12:14:1604001	12:14:8201001	12:14:8301001	21:01:010101
3	21:01:010102	21:01:010103	21:01:010104	21:01:010105	21:01:010106
4	21:01:010107	21:01:010108	21:01:010109	21:01:010110	21:01:010111
5	21:01:010112	21:01:010113	21:01:010201	21:01:010202	21:01:010203
6	21:01:010204	21:01:010205	21:01:010206	21:01:010207	21:01:010208
7	21:01:010209	21:01:010210	21:01:010211	21:01:010212	21:01:010301
8	21:01:010302	21:01:010303	21:01:010304	21:01:010305	21:01:010306

№ п/п	Номера кадастровых кварталов				
	1	2	3	4	5
9	21:01:010307	21:01:010308	21:01:010309	21:01:010310	21:01:010311
10	21:01:010312	21:01:010313	21:01:010314	21:01:010315	21:01:010402
11	21:01:010403	21:01:010501	21:01:010502	21:01:010503	21:01:010504
12	21:01:010505	21:01:010506	21:01:010507	21:01:010508	21:01:010509
13	21:01:010510	21:01:010511	21:01:010512	21:01:010513	21:01:010601
14	21:01:010602	21:01:010603	21:01:010604	21:01:010605	21:01:010606
15	21:01:010607	21:01:010608	21:01:010609	21:01:010610	21:01:010611
16	21:01:010701	21:01:010702	21:01:010703	21:01:010704	21:01:010801
17	21:01:010802	21:01:010803	21:01:010804	21:01:010805	21:01:010806
18	21:01:010807	21:01:010808	21:01:010809	21:01:010901	21:01:010902
19	21:01:011001	21:01:011002	21:01:011003	21:01:011004	21:01:011005
20	21:01:011006	21:01:011007	21:01:011105	21:01:011106	21:01:011107
21	21:01:011108	21:01:011109	21:01:011110	21:01:011111	21:01:020101
22	21:01:020102	21:01:020103	21:01:020104	21:01:020105	21:01:020201
23	21:01:020202	21:01:020203	21:01:020204	21:01:020205	21:01:020206
24	21:01:020207	21:01:020208	21:01:020209	21:01:020210	21:01:020211
25	21:01:020212	21:01:020213	21:01:020214	21:01:020215	21:01:020216
26	21:01:020217	21:01:020218	21:01:020219	21:01:020220	21:01:020301
27	21:01:020302	21:01:020303	21:01:020401	21:01:020402	21:01:020403
28	21:01:020404	21:01:020405	21:01:020406	21:01:020407	21:01:020408
29	21:01:020409	21:01:020501	21:01:020502	21:01:020503	21:01:020504
30	21:01:020601	21:01:020602	21:01:020603	21:01:020604	21:01:020701
31	21:01:020702	21:01:020703	21:01:020704	21:01:020705	21:01:020706
32	21:01:020801	21:01:020901	21:01:020902	21:01:020903	21:01:020904
33	21:01:020905	21:01:020906	21:01:020907	21:01:020908	21:01:021001
34	21:01:021002	21:01:021003	21:01:021004	21:01:021005	21:01:021006
35	21:01:021007	21:01:021101	21:01:021102	21:01:021103	21:01:021104
36	21:01:021105	21:01:021201	21:01:021202	21:01:021203	21:01:021204
37	21:01:021205	21:01:021206	21:01:021207	21:01:021208	21:01:021209
38	21:01:021210	21:01:021211	21:01:021301	21:01:021302	21:01:021303
39	21:01:030101	21:01:030102	21:01:030103	21:01:030104	21:01:030105
40	21:01:030106	21:01:030107	21:01:030108	21:01:030109	21:01:030110
41	21:01:030111	21:01:030112	21:01:030113	21:01:030201	21:01:030202
42	21:01:030203	21:01:030204	21:01:030205	21:01:030206	21:01:030207
43	21:01:030208	21:01:030301	21:01:030302	21:01:030303	21:01:030304
44	21:01:030305	21:01:030306	21:01:030307	21:01:030308	21:01:030309
45	21:01:030310	21:01:030311	21:01:030312	21:01:030313	21:01:030401
46	21:01:030402	21:01:030403	21:01:030404	21:01:030405	21:01:030406
47	21:01:030407	21:01:030408	21:01:030501	21:01:030502	21:01:030503
48	21:01:030504	21:01:030505	21:01:030506	21:01:030507	21:01:030508
49	21:01:030509	21:01:030510	21:01:030511	21:01:030512	21:01:030513

№ п/п	Номера кадастровых кварталов				
	1	2	3	4	5
50	21:01:030514	21:01:030515	21:01:030516	21:01:030517	21:01:030518
51	21:01:030519	21:01:030520	21:01:030521	21:01:030522	21:01:030523
52	21:01:030601	21:01:030602	21:01:030603	21:01:030604	21:01:030605
53	21:01:030606	21:01:030607	21:01:030608	21:01:030609	21:01:030610
54	21:01:030611	21:01:030612	21:01:030701	21:01:030702	21:01:030703
55	21:01:030704	21:01:030705	21:01:030706	21:01:030707	21:01:030708
56	21:01:030709	21:01:030710	21:01:030711	21:01:040103	21:01:040104
57	21:01:040201	21:01:040202	21:01:040203	21:01:040204	21:01:040205
58	21:01:040207	21:01:040208	21:01:040209	21:01:040210	21:01:040211
59	21:01:040212	21:01:040213	21:01:040301	21:01:040302	21:01:040401
60	21:01:040402	21:01:040403	21:01:040404	21:01:040405	21:02:010101
61	21:02:010102	21:02:010103	21:02:010104	21:02:010105	21:02:010106
62	21:02:010107	21:02:010108	21:02:010109	21:02:010110	21:02:010111
63	21:02:010112	21:02:010113	21:02:010114	21:02:010115	21:02:010201
64	21:02:010202	21:02:010203	21:02:010204	21:02:010205	21:02:010206
65	21:02:010207	21:02:010208	21:02:010209	21:02:010210	21:02:010211
66	21:02:010212	21:02:010213	21:02:010214	21:02:010215	21:02:010216
67	21:02:010217	21:02:010218	21:02:010219	21:02:010220	21:02:010221
68	21:02:010222	21:02:010223	21:02:010224	21:02:010225	21:02:010301
69	21:02:010302	21:02:010303	21:02:010304	21:02:010401	21:02:010402
70	21:02:010403	21:02:010404	21:02:010405	21:02:010406	21:02:010407
71	21:02:010408	21:02:010409	21:02:010410	21:02:010501	21:02:010502
72	21:02:010503	21:02:010504	21:02:010505	21:02:010507	21:02:010508
73	21:02:010509	21:02:010510	21:02:010511	21:02:010512	21:02:010513
74	21:02:010601	21:02:010602	21:02:010603	21:02:010604	21:02:010605
75	21:02:010606	21:02:010607	21:02:010608	21:02:010609	21:02:010610
76	21:02:010611	21:02:010612	21:02:010613	21:02:010614	21:02:010615
77	21:02:010616	21:02:010617	21:02:010618	21:02:010619	21:02:010620
78	21:02:010701	21:02:010702	21:02:010703	21:02:010704	21:02:010801
79	21:02:010802	21:02:010803	21:02:010804	21:02:010805	21:02:010806
80	21:02:010807	21:02:010808	21:02:010809	21:02:010810	21:02:010901
81	21:02:010902	21:02:010903	21:02:010904	21:02:010905	21:02:010906
82	21:02:010907	21:02:010908	21:02:010909	21:02:010910	21:02:010911
83	21:02:010912	21:02:011001	21:02:011002	21:02:011003	21:02:011004
84	21:02:011005	21:02:011006	21:02:011007	21:02:011008	21:02:011011
85	21:02:011012	21:16:030101	21:16:110101	21:16:110103	21:16:110303
86	21:21:010101	21:21:010201	21:21:010401	21:21:030101	21:21:030201
87	21:21:030401	21:21:040601	21:21:050101	21:21:050601	21:21:050901
88	21:21:051001	21:21:051201	21:21:051301	21:21:051401	21:21:051601
89	21:21:051701	21:21:051801	21:21:051901	21:21:052101	21:21:052301
90	21:21:052401	21:21:052801	21:21:060201	21:21:060301	21:21:060401

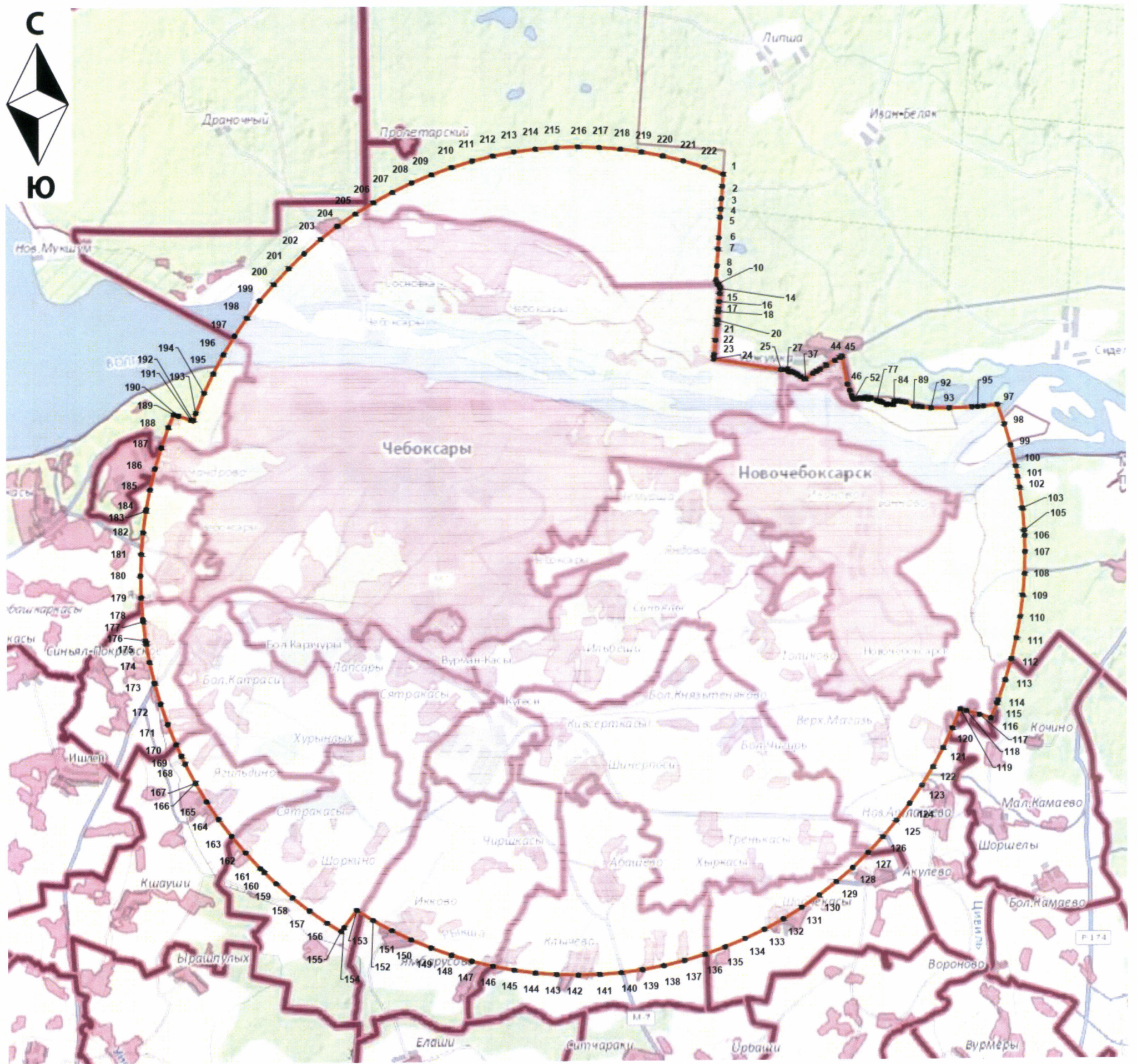
№ п/п	Номера кадастровых кварталов				
	1	2	3	4	5
91	21:21:060501	21:21:060601	21:21:060701	21:21:060702	21:21:060703
92	21:21:060801	21:21:060802	21:21:060803	21:21:060901	21:21:061001
93	21:21:061002	21:21:061301	21:21:061401	21:21:061501	21:21:061502
94	21:21:061503	21:21:061605	21:21:061801	21:21:061901	21:21:061902
95	21:21:062001	21:21:062101	21:21:062301	21:21:062401	21:21:062501
96	21:21:062601	21:21:062701	21:21:062801	21:21:062901	21:21:062902
97	21:21:062903	21:21:063001	21:21:063101	21:21:063201	21:21:063301
98	21:21:063401	21:21:063501	21:21:063701	21:21:064101	21:21:064501
99	21:21:064502	21:21:064701	21:21:065001	21:21:065201	21:21:065301
100	21:21:065302	21:21:065401	21:21:065402	21:21:065501	21:21:065601
101	21:21:070101	21:21:070102	21:21:070103	21:21:070104	21:21:070105
102	21:21:070106	21:21:070107	21:21:070201	21:21:070202	21:21:070301
103	21:21:070303	21:21:070401	21:21:070404	21:21:070501	21:21:070505
104	21:21:070601	21:21:070606	21:21:070607	21:21:070608	21:21:070707
105	21:21:070713	21:21:070714	21:21:070717	21:21:070718	21:21:070801
106	21:21:070808	21:21:070901	21:21:070902	21:21:071001	21:21:071002
107	21:21:071003	21:21:071101	21:21:071102	21:21:071201	21:21:071202
108	21:21:071301	21:21:071302	21:21:071401	21:21:071402	21:21:071403
109	21:21:071501	21:21:071502	21:21:071601	21:21:071602	21:21:071701
110	21:21:071702	21:21:071703	21:21:071704	21:21:071801	21:21:071901
111	21:21:071902	21:21:072301	21:21:072401	21:21:072501	21:21:072901
112	21:21:073001	21:21:073101	21:21:073201	21:21:073301	21:21:073501
113	21:21:073601	21:21:076202	21:21:076238	21:21:076239	21:21:076340
114	21:21:076341	21:21:076344	21:21:076442	21:21:076443	21:21:076544
115	21:21:076545	21:21:076546	21:21:076547	21:21:080201	21:21:080223
116	21:21:080801	21:21:090201	21:21:090601	21:21:090701	21:21:090801
117	21:21:091001	21:21:091101	21:21:091201	21:21:091601	21:21:091701
118	21:21:092001	21:21:102304	21:21:103901	21:21:110201	21:21:110202
119	21:21:110203	21:21:110204	21:21:110501	21:21:110601	21:21:110602
120	21:21:110603	21:21:110701	21:21:110801	21:21:110901	21:21:111201
121	21:21:112005	21:21:112104	21:21:112201	21:21:112202	21:21:112203
122	21:21:120101	21:21:120102	21:21:120103	21:21:120104	21:21:120105
123	21:21:120106	21:21:120107	21:21:120108	21:21:120109	21:21:120201
124	21:21:120202	21:21:120203	21:21:120204	21:21:120205	21:21:120206
125	21:21:120207	21:21:120208	21:21:120301	21:21:120302	21:21:120303
126	21:21:120401	21:21:120402	21:21:120403	21:21:120404	21:21:120501
127	21:21:120502	21:21:120503	21:21:120601	21:21:120602	21:21:120603
128	21:21:120604	21:21:120701	21:21:120702	21:21:120703	21:21:120704
129	21:21:120801	21:21:120802	21:21:120803	21:21:120804	21:21:120805
130	21:21:120806	21:21:121201	21:21:121301	21:21:121401	21:21:121701
131	21:21:121901	21:21:122001	21:21:122201	21:21:122801	21:21:123401

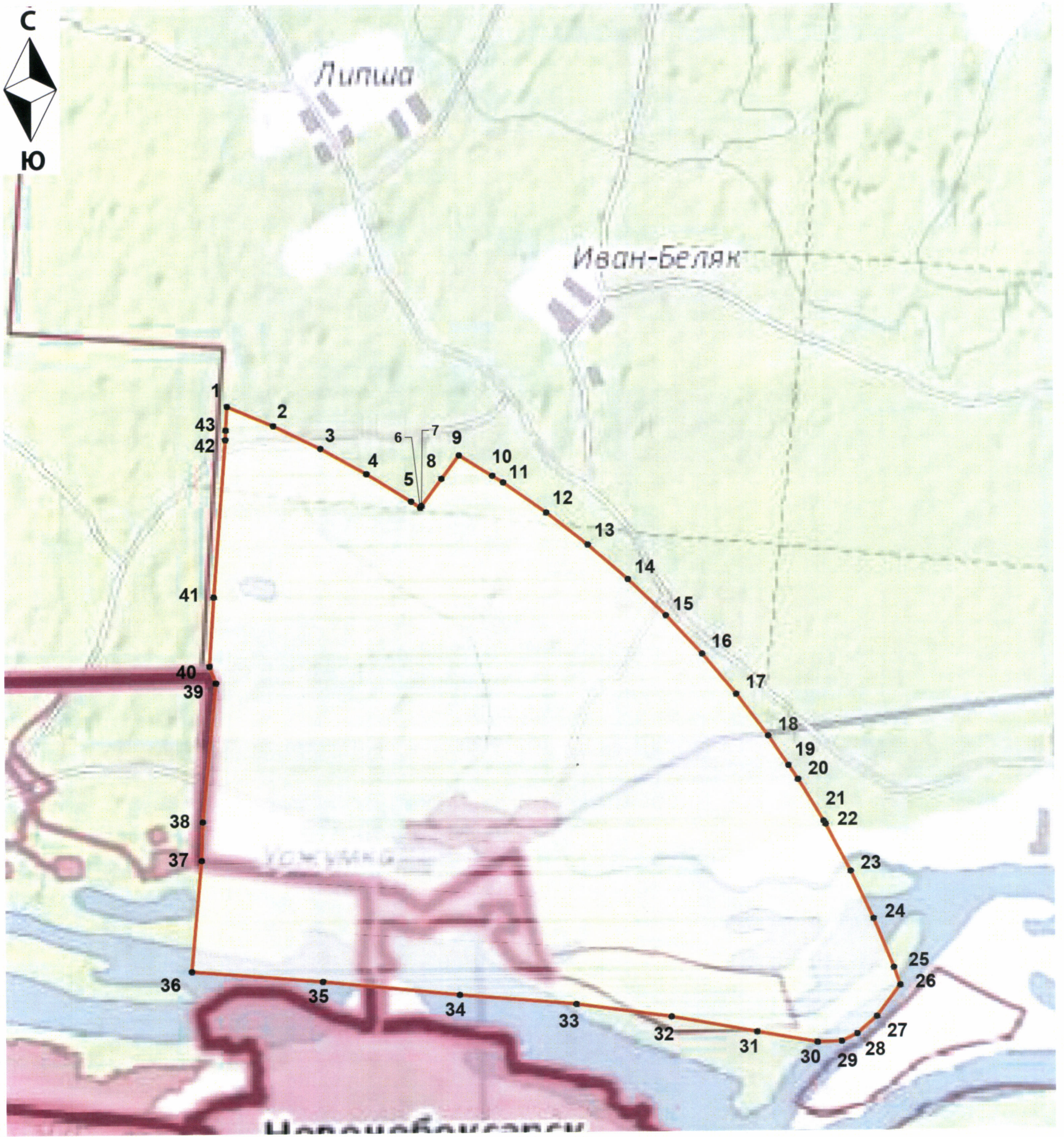
№ п/п	Номера кадастровых кварталов				
	1	2	3	4	5
132	21:21:123501	21:21:123701	21:21:124201	21:21:124501	21:21:124801
133	21:21:124802	21:21:124803	21:21:130101	21:21:130102	21:21:130103
134	21:21:130104	21:21:130105	21:21:130106	21:21:130107	21:21:130108
135	21:21:130301	21:21:130501	21:21:130601	21:21:130701	21:21:130901
136	21:21:130902	21:21:131902	21:21:140101	21:21:150101	21:21:150102
137	21:21:150103	21:21:150104	21:21:150105	21:21:150106	21:21:150201
138	21:21:150202	21:21:150301	21:21:150302	21:21:150303	21:21:150401
139	21:21:150402	21:21:150403	21:21:150404	21:21:150501	21:21:150502
140	21:21:150503	21:21:150504	21:21:150601	21:21:150603	21:21:150701
141	21:21:150702	21:21:150703	21:21:150801	21:21:150802	21:21:150803
142	21:21:150901	21:21:150902	21:21:150903	21:21:151801	21:21:151802
143	21:21:151901	21:21:151902	21:21:152001	21:21:152002	21:21:152003
144	21:21:152004	21:21:160101	21:21:160103	21:21:160104	21:21:160105
145	21:21:160106	21:21:160107	21:21:160108	21:21:160109	21:21:160110
146	21:21:160111	21:21:160112	21:21:160113	21:21:160114	21:21:160115
147	21:21:160116	21:21:160117	21:21:160120	21:21:160121	21:21:160122
148	21:21:160123	21:21:160124	21:21:160126	21:21:160127	21:21:160129
149	21:21:160130	21:21:160131	21:21:160132	21:21:160133	21:21:160134
150	21:21:160135	21:21:160136	21:21:160137	21:21:160138	21:21:160139
151	21:21:160201	21:21:160202	21:21:160205	21:21:160206	21:21:160207
152	21:21:160208	21:21:160209	21:21:160210	21:21:160213	21:21:160214
153	21:21:160215	21:21:160216	21:21:160217	21:21:160218	21:21:160219
154	21:21:160220	21:21:160221	21:21:160222	21:21:160223	21:21:160225
155	21:21:160226	21:21:160227	21:21:170101	21:21:170102	21:21:170103
156	21:21:170104	21:21:170105	21:21:170106	21:21:170107	21:21:170108
157	21:21:170109	21:21:170110	21:21:170201	21:21:170202	21:21:170203
158	21:21:170204	21:21:170205	21:21:170301	21:21:170302	21:21:170401
159	21:21:170501	21:21:170502	21:21:170601	21:21:170701	21:21:170702
160	21:21:170801	21:21:170802	21:21:170901	21:21:170902	21:21:170903
161	21:21:170904	21:21:171001	21:21:171101	21:21:171103	21:21:171104
162	21:21:171201	21:21:171202	21:21:171203	21:21:171301	21:21:171401
163	21:21:171501	21:21:171502	21:21:171602	21:21:171603	21:21:180101
164	21:21:180102	21:21:180103	21:21:180104	21:21:180105	21:21:180201
165	21:21:180202	21:21:180203	21:21:180204	21:21:180205	21:21:180301
166	21:21:180302	21:21:180401	21:21:180501	21:21:180502	21:21:180503
167	21:21:180601	21:21:180602	21:21:180603	21:21:180701	21:21:180702
168	21:21:180703	21:21:181001	21:21:181101	21:21:181201	21:21:181202
169	21:21:181203	21:21:181204	21:21:181301	21:21:181302	21:21:181303
170	21:21:181304	21:21:181305	21:21:190103	21:21:190104	21:21:190105
171	21:21:190106	21:21:190107	21:21:190108	21:21:190109	21:21:190110
172	21:21:190111	21:21:190201	21:21:190301	21:21:190303	21:21:190401

№ п/п	Номера кадастровых кварталов				
	1	2	3	4	5
173	21:21:190402	21:21:191001	21:21:191101	21:21:191103	21:21:191104
174	21:21:191205	21:21:200101	21:21:200102	21:21:200103	21:21:200104
175	21:21:200105	21:21:200106	21:21:200107	21:21:200201	21:21:200202
176	21:21:200301	21:21:200302	21:21:200303	21:21:200401	21:21:200402
177	21:21:200403	21:21:200404	21:21:200405	21:21:200501	21:21:200502
178	21:21:200503	21:21:200504	21:21:200505	21:21:200506	21:21:200507
179	21:21:200508	21:21:200601	21:21:200602	21:21:200603	21:21:200801
180	21:21:200802	21:21:200901	21:21:201001	21:21:201301	21:21:201401
181	21:21:201402	21:21:201501	21:21:201502	21:21:201503	21:21:201603
182	21:21:201604	21:21:201605	21:21:201606	21:21:210101	21:21:210102
183	21:21:210103	21:21:210104	21:21:210105	21:21:210201	21:21:210202
184	21:21:210203	21:21:210204	21:21:210301	21:21:210302	21:21:210303
185	21:21:210304	21:21:210305	21:21:210401	21:21:210402	21:21:210403
186	21:21:210404	21:21:210505	21:21:210506	21:21:210507	21:21:210508
187	21:21:210509	21:21:210510	21:21:210511	21:21:220101	21:21:220102
188	21:21:220103	21:21:220104	21:21:220105	21:21:220106	21:21:220107
189	21:21:220108	21:21:220109	21:21:220201	21:21:220202	21:21:220203
190	21:21:220204	21:21:220301	21:21:220302	21:21:220303	21:21:220401
191	21:21:220402	21:21:220403	21:21:220404	21:21:220601	21:21:220701
192	21:21:220702	21:21:220703	21:21:220704	21:21:220705	21:21:220706
193	21:21:220707	21:21:220801	21:21:220802	21:21:220803	21:21:220804
194	21:21:220805	21:21:221601	21:21:221701	21:21:221702	21:21:221703
195	21:21:221801	21:21:221803	21:21:221901	21:21:221902	21:21:221903
196	21:21:230301	21:21:230302	21:21:230401	21:21:230402	21:21:230403
197	21:21:230404	21:21:230405	21:21:230407	21:21:231301	21:21:231501
198	21:21:231901	21:21:231902	21:21:231903	21:21:280501	21:21:290101
199	21:21:290102	21:21:290103	21:21:290104	21:21:290105	21:21:290106
200	21:21:290107	21:21:290108	21:21:290109	21:21:290201	21:21:290202
201	21:21:290301	21:21:290302	21:21:290303	21:21:290501	21:21:290502
202	21:21:290604	21:21:290701	21:21:290703	21:21:290801	21:21:290901
203	21:21:291201	—	—	—	—

8.5. Графическое изображение внешних границ четвертой подзоны приаэродромной территории аэродрома гражданской авиации Чебоксары приведено на схемах 7.1, 7.2.

Схема 7.1





8.6. Перечень координат характерных точек границ секторов четвертой подзоны приаэродромной территории аэродрома гражданской авиации Чебоксары приведен в таблицах 5.5, 5.6.

Таблица 5.5

Сектор	Характерные точки границ	Координаты, МСК-21, зона 1		Сектор	Характерные точки границ	Координаты, МСК-21, зона 1		
		X	Y			X	Y	
Сектор 4.1	1	403796.00	1236034.14		11	403349.67	1236223.44	
	2	403790.57	1236040.97		12	403340.99	1236222.44	
	3	403785.00	1236047.71		13	403332.33	1236221.31	
	4	403779.33	1236054.33		14	403323.71	1236220.01	
	5	403773.55	1236060.87		15	403315.11	1236218.57	
	6	403767.65	1236067.31		16	403306.53	1236216.97	
	7	403761.63	1236073.64		17	403297.99	1236215.23	
	8	403755.52	1236079.86		18	403289.47	1236213.35	
	9	403749.29	1236085.97		19	403280.97	1236211.30	
	10	403742.96	1236091.98		20	403272.53	1236209.11	
	11	403736.53	1236097.86		21	403264.12	1236206.78	
	12	403729.99	1236103.64		22	403255.76	1236204.31	
	13	403723.35	1236109.32		23	403340.90	1235926.08	
	14	403716.62	1236114.86		24	403438.04	1236224.88	
	15	403709.80	1236120.30		1	403436.80	1236224.98	
	16	403702.86	1236125.60		Сектор 4.3	1	403575.45	1236711.07
	17	403695.85	1236130.79			2	403540.99	1236716.52
	18	403688.73	1236135.86			3	403497.74	1236408.57
	19	403681.54	1236140.79			4	403594.89	1236707.29
	20	403674.26	1236145.61			1	403575.45	1236711.07
	21	403666.91	1236150.29		Сектор 4.4	1	404779.23	1238684.42
	22	403666.25	1236150.69			2	404742.12	1238721.33
	23	403569.24	1235852.22			3	404701.36	1238754.15
	24	403801.30	1236027.22			4	404657.41	1238782.54
1	403796.00	1236034.14	5	404627.36		1238797.75		
Сектор 4.2	1	403436.80	1236224.98	6		404585.54	1238711.96	
	2	403428.09	1236225.51	7		404589.34	1238710.71	
	3	403419.38	1236225.90	8	404497.76	1238429.12		
	4	403410.67	1236226.12	9	404780.16	1238683.29		
	5	403401.93	1236226.20	1	404779.23	1238684.42		
	6	403393.19	1236226.11	Сектор 4.5	1	405149.92	1239019.97	
	7	403384.48	1236225.89		2	405075.73	1239093.80	
	8	403375.77	1236225.49		3	404994.21	1239159.43	
	9	403367.06	1236224.96		4	404906.30	1239216.22	
	10	403358.35	1236224.27		5	404846.19	1239246.64	

Сектор	Характерные точки границ	Координаты, МСК-21, зона 1	
		Х	У
	6	404627.36	1238797.75
	7	404657.41	1238782.54
	8	404701.36	1238754.15
	9	404742.12	1238721.33
	10	404779.23	1238684.42
	11	404780.16	1238683.29
	12	405151.77	1239017.67
	1	405149.92	1239019.97
Сектор 4.6	1	405520.65	1239355.49
	2	405459.13	1239416.72
	3	405001.72	1239565.55
	4	404846.19	1239246.64
	5	404906.30	1239216.22
	6	404994.21	1239159.43
	7	405075.73	1239093.80
	8	405149.92	1239019.97
	9	405151.77	1239017.69
	10	405523.46	1239352.05
	1	405520.65	1239355.49
Сектор 4.7	1	405559.17	1239384.16
	2	405523.46	1239352.05
	3	405520.65	1239355.49
	4	405459.15	1239416.71
	1	405559.17	1239384.16
Сектор 4.8	1	404252.77	1238823.99
	2	404203.96	1238805.09
	3	404182.03	1238793.83
	4	404238.23	1238683.41
	5	404287.06	1238833.27
	1	404252.77	1238823.99
Сектор 4.9	1	404510.47	1239343.69
	2	404405.95	1239348.92
	3	404301.43	1239343.15
	4	404198.08	1239326.51
	5	404097.05	1239299.18
	6	403999.42	1239261.39
	7	403955.50	1239238.88
	8	404182.03	1238793.83
	9	404203.96	1238805.09
	10	404252.77	1238823.99
	11	404287.06	1238833.27

Сектор	Характерные точки границ	Координаты, МСК-21, зона 1	
		Х	У
	12	404330.09	1238965.29
	13	404507.15	1238907.69
	14	404582.14	1239332.52
	1	404510.47	1239343.69
Сектор 4.10	1	404624.93	1239587.67
	2	404616.78	1239594.24
	3	404609.35	1239601.62
	4	404602.75	1239609.74
	5	404597.03	1239618.50
	6	404592.26	1239627.82
	7	404588.48	1239637.59
	8	404585.74	1239647.69
	9	404584.08	1239658.03
	10	404583.50	1239668.48
	11	404584.03	1239678.94
	12	404585.64	1239689.27
	13	404588.33	1239699.39
	14	404588.57	1239699.99
	15	404187.31	1239830.62
	16	404092.93	1239815.43
	17	403941.37	1239774.42
	18	403794.93	1239717.77
	19	403729.02	1239683.97
	20	403955.50	1239238.88
	21	403999.42	1239261.39
	22	404097.05	1239299.18
	23	404198.08	1239326.51
	24	404301.43	1239343.15
	25	404405.95	1239348.92
	26	404510.47	1239343.69
	27	404582.16	1239332.52
	28	404626.99	1239586.35
	1	404624.93	1239587.67
Сектор 4.11	1	404187.31	1239830.62
	2	404092.93	1239815.43
	3	403941.37	1239774.42
	4	403794.93	1239717.77
	5	403729.02	1239683.97
	6	403548.67	1240038.55
	1	404187.31	1239830.62
Сектор	1	404610.71	1238806.18

Сектор	Характерные точки границ	Координаты, МСК-21, зона 1	
		X	Y
4.12	2	404561.80	1238824.80
	3	404538.74	1238830.92
	4	404508.15	1238737.11
	5	404585.54	1238711.96
	6	404627.36	1238797.75
	1	404610.71	1238806.18
Сектор 4.13	1	404812.89	1239263.49
	2	404715.07	1239300.77
	3	404613.91	1239327.59
	4	404582.16	1239332.52
	5	404507.18	1238907.69
	6	404558.32	1238891.04
	7	404538.74	1238830.92
	8	404561.80	1238824.80
	9	404610.71	1238806.18
	10	404627.36	1238797.75
	11	404846.19	1239246.64
Сектор 4.14	1	405015.12	1239720.81
	2	404868.40	1239776.73
	3	404716.68	1239816.98
	4	404669.04	1239824.39
	5	404658.63	1239765.44
	6	404662.48	1239766.48
	7	404672.82	1239768.14
	8	404683.27	1239768.73
	9	404693.73	1239768.19
	10	404704.05	1239766.58
	11	404714.17	1239763.90
	12	404723.97	1239760.18
	13	404733.30	1239755.45
	14	404742.08	1239749.76
	15	404750.25	1239743.20
	16	404757.66	1239735.81
	17	404764.28	1239727.70
	18	404770.00	1239718.93
	19	404774.78	1239709.62
	20	404778.55	1239699.85
	21	404781.27	1239689.75
	22	404782.93	1239679.42
	23	404783.51	1239668.96

Сектор	Характерные точки границ	Координаты, МСК-21, зона 1		
		X	Y	
	24	404782.98	1239658.52	
	25	404781.37	1239648.17	
	26	404778.70	1239638.06	
	27	404774.97	1239628.26	
	28	404770.25	1239618.93	
	29	404764.57	1239610.13	
	30	404757.99	1239601.99	
	31	404750.61	1239594.56	
	32	404742.47	1239587.96	
	33	404733.72	1239582.25	
	34	404724.42	1239577.47	
	35	404714.63	1239573.69	
	36	404704.53	1239570.96	
	37	404694.21	1239569.30	
	38	404683.76	1239568.73	
	39	404673.31	1239569.25	
	40	404662.95	1239570.86	
	41	404652.84	1239573.53	
	42	404643.06	1239577.27	
	43	404633.73	1239582.00	
	44	404626.99	1239586.35	
	45	404582.16	1239332.52	
	46	404613.91	1239327.59	
	47	404715.07	1239300.77	
	48	404812.89	1239263.49	
	49	404846.19	1239246.64	
	50	405065.10	1239695.51	
	Сектор 4.15	1	405015.12	1239720.81
		2	405217.40	1240178.12
		3	405021.81	1240252.69
		4	404819.49	1240306.38
		5	404756.01	1240316.27
		6	404669.04	1239824.39
		7	404716.68	1239816.98
		8	404868.40	1239776.73
		9	405015.12	1239720.81
		10	405065.10	1239695.51
	Сектор 4.16	1	405284.05	1240144.37
		1	405217.40	1240178.12
		2	405419.75	1240635.42
		2	405175.25	1240728.65

Сектор	Характерные точки границ	Координаты, МСК-21, зона 1	
		X	Y
	3	404922.35	1240795.79
	4	404843.00	1240808.16
	5	404755.98	1240316.27
	6	404819.49	1240306.38
	7	405021.81	1240252.69
	8	405217.40	1240178.12
	9	405284.05	1240144.37
	10	405503.08	1240593.21
	1	405419.75	1240635.42
Сектор 4.17	1	405622.13	1241092.73
	2	405328.73	1241204.63
	3	405025.29	1241285.20
	4	404930.07	1241300.06
	5	404843.00	1240808.16
	6	404922.35	1240795.79
	7	405175.25	1240728.65
	8	405419.75	1240635.42
	9	405503.08	1240593.22
	10	405722.15	1241042.05
Сектор 4.18	1	405882.57	1241385.62
	2	405781.52	1241358.33
	3	405678.16	1241341.76
	4	405573.64	1241336.06
	5	405469.12	1241341.35
	6	405365.69	1241357.51
	7	405264.54	1241384.39
	8	405166.74	1241421.73
	9	405073.36	1241469.07
	10	404985.47	1241525.92
	11	404971.99	1241536.78
	12	404930.07	1241300.06
	13	405025.29	1241285.20
	14	405328.73	1241204.63
	15	405622.13	1241092.73
	16	405722.15	1241042.05
	17	405891.61	1241389.12
Сектор 4.19	1	405882.57	1241385.62
	1	404587.12	1237350.46
	2	404578.76	1237402.12
	3	404565.07	1237452.62

Сектор	Характерные точки границ	Координаты, МСК-21, зона 1	
		X	Y
	4	404546.18	1237501.43
	5	404522.29	1237547.99
	6	404493.65	1237591.80
	7	404460.59	1237632.38
	8	404423.48	1237669.28
	9	404382.73	1237702.08
	10	404338.75	1237730.46
	11	404292.04	1237754.08
	12	404243.12	1237772.70
	13	404197.92	1237784.67
	14	403889.97	1236838.57
	15	403936.96	1236820.69
	16	403987.55	1236807.30
	17	404039.26	1236799.27
	18	404091.54	1236796.69
	19	404143.80	1236799.60
	20	404195.46	1236807.93
	21	404245.96	1236821.63
	22	404294.77	1236840.54
	23	404341.34	1236864.44
	24	404385.15	1236893.09
	25	404425.69	1236926.15
	26	404462.59	1236963.27
	27	404495.41	1237004.03
	28	404523.78	1237048.00
	29	404547.40	1237094.72
	30	404565.99	1237143.63
	31	404579.38	1237194.22
	32	404587.44	1237245.93
	33	404590.00	1237298.20
	1	404587.12	1237350.46
Сектор 4.20	1	403934.12	1237771.81
	2	403885.32	1237752.90
	3	403838.74	1237729.00
	4	403794.93	1237700.36
	5	403754.34	1237667.32
	6	403717.44	1237630.20
	7	403684.65	1237589.43
	8	403656.27	1237545.44
	9	403632.64	1237498.74
	10	403614.02	1237449.81

Сектор	Характерные точки границ	Координаты, МСК-21, зона 1		Сектор	Характерные точки границ	Координаты, МСК-21, зона 1	
		X	Y			X	Y
	11	403600.63	1237399.21		3	403633.86	1237091.96
	12	403592.60	1237347.50		4	403614.94	1237140.77
	13	403590.01	1237295.22		5	403604.83	1237178.11
	14	403592.91	1237242.95		6	403592.46	1237145.60
	15	403601.25	1237191.28		7	403581.74	1237105.13
	16	403614.94	1237140.77		8	403575.32	1237063.76
	17	403633.86	1237091.96		9	403573.25	1237021.94
	18	403657.76	1237045.38		10	403575.57	1236980.12
	19	403686.40	1237001.58		11	403582.24	1236938.79
	20	403689.45	1236997.85		12	403593.22	1236898.38
	21	403942.04	1237773.94		13	403608.33	1236859.33
	1	403934.12	1237771.81		14	403627.45	1236822.08
Сектор 4.21	1	404294.77	1236840.54		15	403630.66	1236817.16
	2	404245.96	1236821.63		16	403689.45	1236997.85
	3	404195.46	1236807.93		1	403686.40	1237001.58
	4	404143.80	1236799.60	Сектор 4.23	1	404170.68	1236643.61
	5	404091.54	1236796.69		2	404165.91	1236673.05
	6	404039.26	1236799.27		3	404137.08	1236658.23
	7	403987.55	1236807.30		4	404098.04	1236643.10
	8	403936.96	1236820.69		5	404057.63	1236632.15
	9	403890.00	1236838.55		6	404016.29	1236625.48
	10	403842.52	1236692.61		7	403974.51	1236623.15
	11	403926.49	1236665.34		8	403932.69	1236625.22
	12	403914.39	1236628.05		9	403914.39	1236628.05
	13	403932.69	1236625.22		10	403813.48	1236317.27
	14	403974.51	1236623.15		11	403842.03	1236312.86
	15	404016.29	1236625.48		12	403873.39	1236311.31
	16	404057.63	1236632.15		13	403904.72	1236313.06
	17	404098.04	1236643.10		14	403935.75	1236318.06
	18	404137.08	1236658.23		15	403966.05	1236326.29
	19	404174.32	1236677.36		16	403995.32	1236337.64
	20	404209.38	1236700.27		17	404023.25	1236351.99
	21	404241.82	1236726.72		18	404049.54	1236369.18
22	404271.35	1236756.42	19		404073.87	1236389.01	
23	404297.59	1236789.04	20		404096.00	1236411.28	
24	404320.29	1236824.21	21		404115.69	1236435.75	
25	404339.18	1236861.59	22	404132.71	1236462.13		
26	404340.02	1236863.76	23	404146.88	1236490.17		
1	404294.77	1236840.54	24	404158.03	1236519.51		
Сектор 4.22	1	403686.40	1237001.58	25	404166.06	1236549.86	
	2	403657.76	1237045.38	26	404170.88	1236580.90	

Сектор	Характерные точки границ	Координаты, МСК-21, зона 1	
		X	Y
	27	404172.44	1236612.26
	1	404170.68	1236643.61
Сектор 4.24	1	404462.59	1236963.27
	2	404425.69	1236926.15
	3	404385.15	1236893.09
	4	404341.34	1236864.44
	5	404340.02	1236863.76
	6	404339.18	1236861.59
	7	404320.29	1236824.21
	8	404297.59	1236789.04
	9	404271.35	1236756.42
	10	404241.82	1236726.72
	11	404209.38	1236700.27
	12	404174.32	1236677.36
	13	404165.91	1236673.05
	14	404170.68	1236643.61
	15	404172.44	1236612.26
	16	404170.88	1236580.90
	17	404168.13	1236563.17
	18	404178.05	1236567.00
	19	404224.62	1236590.91
	20	404268.40	1236619.56
	21	404308.97	1236652.60
	22	404345.86	1236689.73
	23	404378.68	1236730.50
	24	404407.05	1236774.49
	25	404430.66	1236821.19
	26	404449.26	1236870.10
	27	404462.64	1236920.70
	28	404470.67	1236972.41
	29	404470.72	1236973.36
	1	404462.59	1236963.27
Сектор 4.25	1	403627.45	1236822.08
	2	403608.33	1236859.33
	3	403593.22	1236898.38
	4	403582.24	1236938.79
	5	403575.57	1236980.12
	6	403573.25	1237021.94
	7	403575.32	1237063.76
	8	403581.74	1237105.13
	9	403592.46	1237145.60

Сектор	Характерные точки границ	Координаты, МСК-21, зона 1	
		X	Y
	10	403604.83	1237178.11
	11	403601.25	1237191.28
	12	403592.91	1237242.95
	13	403590.01	1237295.22
	14	403592.55	1237346.53
	15	403567.85	1237315.85
	16	403539.48	1237271.87
	17	403515.86	1237225.14
	18	403497.26	1237176.22
	19	403483.87	1237125.63
	20	403475.85	1237073.91
	21	403473.26	1237021.64
	22	403476.17	1236969.37
	23	403484.51	1236917.69
	24	403498.21	1236867.18
	25	403517.10	1236818.38
	26	403541.00	1236771.81
	27	403569.65	1236727.99
	28	403584.91	1236709.25
	29	403588.84	1236708.48
	30	403594.92	1236707.31
	31	403630.66	1236817.18
	1	403627.45	1236822.08
Сектор 4.26	1	404369.51	1236665.15
	2	404362.25	1236710.08
	3	404345.86	1236689.73
	4	404308.97	1236652.60
	5	404268.40	1236619.56
	6	404224.62	1236590.91
	7	404178.05	1236567.00
	8	404168.13	1236563.17
	9	404166.06	1236549.86
	10	404158.03	1236519.51
	11	404146.88	1236490.17
	12	404132.71	1236462.13
	13	404115.69	1236435.75
	14	404096.00	1236411.28
	15	404073.87	1236389.01
	16	404049.54	1236369.18
	17	404023.25	1236351.99
	18	403995.32	1236337.64

Сектор	Характерные точки границ	Координаты, МСК-21, зона 1	
		Х	У
	19	403966.05	1236326.29
	20	403935.75	1236318.06
	21	403904.72	1236313.06
	22	403873.39	1236311.31
	23	403842.03	1236312.86
	24	403813.48	1236317.27
	25	403753.03	1236131.03
	26	403668.76	1236158.39
	27	403667.74	1236155.27
	28	403670.51	1236153.88
	29	403719.44	1236135.28
	30	403770.03	1236121.90
	31	403821.77	1236113.87
	32	403874.04	1236111.30
	33	403926.27	1236114.21
	34	403977.96	1236122.56
	35	404028.46	1236136.27
	36	404077.26	1236155.18
	37	404123.83	1236179.09
	38	404167.61	1236207.75
	39	404208.18	1236240.80
	40	404245.07	1236277.93
	41	404277.88	1236318.70
	42	404306.25	1236362.69
	43	404329.86	1236409.40
	44	404348.44	1236458.32
	45	404361.82	1236508.90
	46	404369.84	1236560.61
	47	404372.42	1236612.89
	1	404369.51	1236665.15
Сектор 4.27	1	403569.65	1236727.99
	2	403541.00	1236771.81
	3	403517.10	1236818.38
	4	403498.21	1236867.18
	5	403484.51	1236917.69
	6	403483.43	1236924.39
	7	403467.00	1236903.97
	8	403438.65	1236859.98
	9	403415.01	1236813.26
	10	403396.42	1236764.34
	11	403383.04	1236713.74

Сектор	Характерные точки границ	Координаты, МСК-21, зона 1	
		Х	У
	12	403375.01	1236662.03
	13	403372.43	1236609.74
	14	403375.34	1236557.48
	15	403383.69	1236505.81
	16	403397.39	1236455.31
	17	403416.29	1236406.50
	18	403440.22	1236359.94
	19	403468.08	1236317.28
	20	403497.74	1236408.57
	21	403540.99	1236716.52
	22	403575.45	1236711.07
	23	403584.93	1236709.22
	1	403569.65	1236727.99
Сектор 4.28	1	404663.84	1238306.59
	2	404658.85	1238337.59
	3	404650.64	1238367.91
	4	404639.28	1238397.19
	5	404624.95	1238425.13
	6	404607.78	1238451.42
	7	404587.97	1238475.77
	8	404569.73	1238493.90
	9	404497.76	1238429.12
	10	404428.53	1238216.19
	11	404347.07	1238242.67
	12	404265.41	1237991.97
	13	404273.66	1237988.83
	14	404304.01	1237980.79
	15	404335.04	1237975.96
	16	404366.40	1237974.41
	17	404397.76	1237976.14
	18	404428.76	1237981.14
	19	404459.07	1237989.36
	20	404488.34	1238000.68
	21	404516.30	1238015.03
	22	404542.57	1238032.21
	23	404566.93	1238052.03
	24	404589.07	1238074.30
	25	404608.75	1238098.75
	26	404625.78	1238125.13
	27	404639.96	1238153.16
	28	404651.15	1238182.50

Сектор	Характерные точки границ	Координаты, МСК-21, зона 1	
		X	Y
	29	404659.19	1238212.86
	30	404664.02	1238243.88
	31	404665.57	1238275.24
	1	404663.84	1238306.59
Сектор 4.29	1	404164.21	1238496.82
	2	404142.07	1238474.55
	3	404122.37	1238450.09
	4	404105.36	1238423.72
	5	404091.15	1238395.68
	6	404079.99	1238366.33
	7	404071.94	1238335.98
	8	404067.12	1238304.95
	9	404065.57	1238273.59
	10	404067.29	1238242.23
	11	404072.29	1238211.23
	12	404077.81	1238190.91
	13	404182.23	1238511.48
	1	404164.21	1238496.82
Сектор 4.30	1	404862.69	1238328.05
	2	404854.36	1238379.72
	3	404840.68	1238430.22
	4	404821.78	1238479.03
	5	404797.90	1238525.61
	6	404769.27	1238569.41
	7	404736.22	1238610.00
	8	404718.41	1238627.72
	9	404569.73	1238493.90
	10	404587.97	1238475.77
	11	404607.78	1238451.42
	12	404624.95	1238425.13
	13	404639.28	1238397.19
	14	404650.64	1238367.91
	15	404658.85	1238337.59
	16	404663.84	1238306.59
	17	404665.57	1238275.24
	18	404664.02	1238243.88
	19	404659.19	1238212.86
	20	404651.15	1238182.50
	21	404639.96	1238153.16
	22	404625.78	1238125.13
	23	404608.75	1238098.75

Сектор	Характерные точки границ	Координаты, МСК-21, зона 1	
		X	Y
	24	404589.07	1238074.30
	25	404566.93	1238052.03
	26	404542.57	1238032.21
	27	404516.30	1238015.03
	28	404488.34	1238000.68
	29	404459.07	1237989.36
	30	404428.76	1237981.14
	31	404397.76	1237976.14
	32	404366.40	1237974.41
	33	404335.04	1237975.96
	34	404304.01	1237980.79
	35	404273.66	1237988.83
	36	404265.41	1237991.97
	37	404203.50	1237801.82
	38	404212.40	1237798.43
	39	404262.99	1237785.03
	40	404314.70	1237776.99
	41	404366.97	1237774.40
	42	404419.23	1237777.29
	43	404470.89	1237785.63
	44	404521.40	1237799.30
	45	404570.21	1237818.21
	46	404616.79	1237842.10
	47	404660.60	1237870.72
	48	404701.16	1237903.77
	49	404738.06	1237940.89
	50	404770.89	1237981.65
	51	404799.28	1238025.62
	52	404822.90	1238072.32
	53	404841.53	1238121.23
	54	404854.93	1238171.82
	55	404862.97	1238223.53
	56	404865.57	1238275.79
	1	404862.69	1238328.05
Сектор 4.31	1	404205.40	1238747.85
	2	404160.97	1238730.66
	3	404114.39	1238706.78
	4	404070.57	1238678.15
	5	404029.98	1238645.11
	6	403993.10	1238608.00
	7	403960.26	1238567.22

Сектор	Характерные точки границ	Координаты, МСК-21, зона 1	
		X	Y
	8	403931.87	1238523.26
	9	403908.24	1238476.54
	10	403889.60	1238427.63
	11	403876.20	1238377.03
	12	403868.16	1238325.32
	13	403865.56	1238273.04
	14	403868.45	1238220.77
	15	403876.77	1238169.10
	16	403890.46	1238118.58
	17	403909.36	1238069.77
	18	403933.25	1238023.19
	19	403961.88	1237979.38
	20	403994.94	1237938.80
	21	403995.52	1237938.23
	22	404077.81	1238190.91
	23	404072.29	1238211.23
	24	404067.29	1238242.23
	25	404065.57	1238273.59
	26	404067.12	1238304.95
	27	404071.94	1238335.98
	28	404079.99	1238366.33
	29	404091.15	1238395.68
	30	404105.36	1238423.72
	31	404122.37	1238450.09
	32	404142.07	1238474.55
	33	404164.21	1238496.82
	34	404182.23	1238511.48
	35	404238.23	1238683.39
	1	404205.40	1238747.85
Сектор 4.32	1	405084.23	1237404.19
	2	405067.54	1237507.52
	3	405040.16	1237608.52
	4	405002.36	1237706.13
	5	404954.58	1237799.25
	6	404897.31	1237886.87
	7	404831.22	1237968.01
	8	404789.11	1238009.88
	9	404770.89	1237981.65
	10	404738.06	1237940.89
	11	404701.16	1237903.77
	12	404660.60	1237870.72

Сектор	Характерные точки границ	Координаты, МСК-21, зона 1	
		X	Y
	13	404616.79	1237842.10
	14	404570.21	1237818.21
	15	404521.40	1237799.30
	16	404470.89	1237785.63
	17	404419.23	1237777.29
	18	404366.97	1237774.40
	19	404314.70	1237776.99
	20	404262.99	1237785.03
	21	404212.40	1237798.43
	22	404203.50	1237801.82
	23	404197.92	1237784.67
	24	404243.12	1237772.70
	25	404292.04	1237754.08
	26	404338.75	1237730.46
	27	404382.73	1237702.08
	28	404423.48	1237669.28
	29	404460.59	1237632.38
	30	404493.65	1237591.80
	31	404522.29	1237547.99
	32	404546.18	1237501.43
	33	404565.07	1237452.62
	34	404578.76	1237402.12
	35	404587.12	1237350.46
	36	404590.00	1237298.20
	37	404587.44	1237245.93
	38	404579.38	1237194.22
	39	404565.99	1237143.63
	40	404547.40	1237094.72
	41	404523.78	1237048.00
	42	404495.41	1237004.03
	43	404470.72	1236973.36
	44	404470.67	1236972.41
	45	404462.64	1236920.70
	46	404449.26	1236870.10
	47	404430.66	1236821.19
	48	404407.05	1236774.49
	49	404378.68	1236730.50
	50	404362.25	1236710.08
	51	404369.51	1236665.15
	52	404372.42	1236612.89
	53	404369.84	1236560.61

Сектор	Характерные точки границ	Координаты, МСК-21, зона 1	
		X	Y
	54	404361.82	1236508.90
	55	404348.44	1236458.32
	56	404329.86	1236409.40
	57	404306.25	1236362.69
	58	404277.88	1236318.70
	59	404274.86	1236314.95
	60	404300.95	1236319.16
	61	404401.96	1236346.56
	62	404499.56	1236384.38
	63	404592.70	1236432.19
	64	404680.29	1236489.49
	65	404761.43	1236555.59
	66	404835.22	1236629.84
	67	404900.82	1236711.38
	68	404957.56	1236799.33
	69	405004.79	1236892.74
	70	405042.00	1236990.57
	71	405068.78	1237091.74
	72	405084.86	1237195.15
	73	405090.01	1237299.70
	1	405084.23	1237404.19
Сектор 4.33	1	403994.94	1237938.80
	2	403961.88	1237979.38
	3	403933.25	1238023.19
	4	403909.36	1238069.77
	5	403890.46	1238118.58
	6	403876.77	1238169.10
	7	403868.45	1238220.77
	8	403865.70	1238270.65
	9	403778.26	1238246.95
	10	403680.64	1238209.15
	11	403587.51	1238161.37
	12	403499.87	1238104.10
	13	403418.73	1238037.99
	14	403344.92	1237963.75
	15	403279.27	1237882.20
	16	403222.53	1237794.24
	17	403175.28	1237700.80
	18	403138.06	1237602.95
	19	403111.27	1237501.75
	20	403095.18	1237398.31

Сектор	Характерные точки границ	Координаты, МСК-21, зона 1	
		X	Y
	21	403090.03	1237293.73
	22	403095.81	1237189.18
	23	403112.51	1237085.82
	24	403139.90	1236984.80
	25	403177.71	1236887.16
	26	403225.51	1236794.02
	27	403282.78	1236706.39
	28	403348.92	1236625.23
	29	403372.91	1236601.39
	30	403372.43	1236609.74
	31	403375.01	1236662.03
	32	403383.04	1236713.74
	33	403396.42	1236764.34
	34	403415.01	1236813.26
	35	403438.65	1236859.98
	36	403467.00	1236903.97
	37	403483.43	1236924.39
	38	403476.17	1236969.37
	39	403473.26	1237021.64
	40	403475.85	1237073.91
	41	403483.87	1237125.63
	42	403497.26	1237176.22
	43	403515.86	1237225.14
	44	403539.48	1237271.87
	45	403567.85	1237315.85
	46	403592.55	1237346.53
	47	403592.60	1237347.50
	48	403600.63	1237399.21
	49	403614.02	1237449.81
	50	403632.64	1237498.74
	51	403656.27	1237545.44
	52	403684.65	1237589.43
	53	403717.44	1237630.20
	54	403754.34	1237667.32
	55	403794.93	1237700.36
	56	403838.74	1237729.00
	57	403885.32	1237752.90
	58	403934.12	1237771.81
	59	403942.04	1237773.94
	60	403995.52	1237938.23
	1	403994.94	1237938.80

Сектор	Характерные точки границ	Координаты, МСК-21, зона 1		Сектор	Характерные точки границ	Координаты, МСК-21, зона 1		
		X	Y			X	Y	
Сектор 4.34	1	405359.81	1238381.68		4	403775.61	1239081.94	
	2	405343.13	1238485.01		5	403694.45	1239015.85	
	3	405315.78	1238586.02		6	403620.62	1238941.62	
	4	405278.01	1238683.63		7	403554.98	1238860.10	
	5	405230.24	1238776.77		8	403498.19	1238772.13	
	6	405173.00	1238864.40		9	403450.92	1238678.72	
	7	405106.92	1238945.56		10	403413.68	1238580.87	
	8	405090.14	1238962.23		11	403386.87	1238479.68	
	9	404718.41	1238627.72		12	403370.75	1238376.23	
	10	404736.22	1238610.00		13	403365.58	1238271.66	
	11	404769.27	1238569.41		14	403371.33	1238167.12	
	12	404797.90	1238525.61		15	403388.01	1238063.76	
	13	404821.78	1238479.03		16	403400.07	1238019.22	
	14	404840.68	1238430.22		17	403418.73	1238037.99	
	15	404854.36	1238379.72		18	403499.87	1238104.10	
	16	404862.69	1238328.05		19	403587.51	1238161.37	
	17	404865.57	1238275.79		20	403680.64	1238209.15	
	18	404862.97	1238223.53		21	403778.26	1238246.95	
	19	404854.93	1238171.82		22	403865.70	1238270.65	
	20	404841.53	1238121.23		23	403865.56	1238273.04	
	21	404822.90	1238072.32		24	403868.16	1238325.32	
	22	404799.28	1238025.62		25	403876.20	1238377.03	
	23	404789.11	1238009.88		26	403889.60	1238427.63	
	24	404831.22	1237968.01		27	403908.24	1238476.54	
	25	404897.31	1237886.87		28	403931.87	1238523.26	
	26	404954.58	1237799.25		29	403960.26	1238567.22	
	27	405002.36	1237706.13		30	403993.10	1238608.00	
	28	405040.16	1237608.52		31	404029.98	1238645.11	
	29	405055.50	1237551.94		32	404070.57	1238678.15	
	30	405110.61	1237607.38		33	404114.39	1238706.78	
	31	405176.24	1237688.91		34	404160.97	1238730.66	
	32	405233.00	1237776.84		35	404205.43	1238747.85	
	33	405280.25	1237870.24		1	403977.73	1239195.21	
	34	405317.48	1237968.06		Сектор 4.36	1	405581.32	1237457.93
	35	405344.28	1238069.22			2	405556.31	1237612.90
	36	405360.38	1238172.64	3		405515.25	1237764.40	
	37	405365.56	1238277.17	4		405458.55	1237910.81	
1	405359.81	1238381.68	5	405386.88		1238050.49		
Сектор 4.35	1	403977.73	1239195.21	6		405350.11	1238106.74	
	2	403956.42	1239186.97	7		405344.28	1238069.22	
	3	403863.26	1239139.19	8		405317.48	1237968.06	

Сектор	Характерные точки границ	Координаты, МСК-21, зона 1	
		X	Y
	9	405280.25	1237870.24
	10	405233.00	1237776.84
	11	405176.24	1237688.91
	12	405110.61	1237607.38
	13	405055.50	1237551.94
	14	405067.54	1237507.52
	15	405084.23	1237404.19
	16	405090.01	1237299.70
	17	405084.86	1237195.15
	18	405068.78	1237091.74
	19	405042.00	1236990.57
	20	405004.79	1236892.74
	21	404957.56	1236799.33
	22	404900.82	1236711.38
	23	404835.22	1236629.84
	24	404761.43	1236555.59
	25	404680.29	1236489.49
	26	404592.70	1236432.19
	27	404499.56	1236384.38
	28	404401.96	1236346.56
	29	404300.95	1236319.16
	30	404274.86	1236314.95
	31	404245.07	1236277.93
	32	404208.18	1236240.80
	33	404167.61	1236207.75
	34	404123.83	1236179.09
	35	404077.26	1236155.18
	36	404028.46	1236136.27
	37	403977.96	1236122.56
	38	403926.27	1236114.21
	39	403874.04	1236111.30
	40	403821.77	1236113.87
	41	403770.03	1236121.90
	42	403719.44	1236135.28
	43	403670.51	1236153.88
	44	403667.74	1236155.27
	45	403666.25	1236150.71
	46	403666.91	1236150.29
	47	403674.26	1236145.61
	48	403681.54	1236140.79
	49	403688.73	1236135.86

Сектор	Характерные точки границ	Координаты, МСК-21, зона 1	
		X	Y
	50	403695.85	1236130.79
	51	403702.86	1236125.60
	52	403709.80	1236120.30
	53	403716.62	1236114.86
	54	403723.35	1236109.32
	55	403729.99	1236103.64
	56	403736.53	1236097.86
	57	403742.96	1236091.98
	58	403749.29	1236085.97
	59	403755.52	1236079.86
	60	403761.63	1236073.64
	61	403767.65	1236067.31
	62	403773.55	1236060.87
	63	403779.33	1236054.33
	64	403785.00	1236047.71
	65	403790.57	1236040.97
	66	403796.00	1236034.14
	67	403801.30	1236027.22
	68	403604.26	1235878.63
	69	403630.98	1235868.48
	70	403782.77	1235828.34
	71	403937.93	1235804.30
	72	404094.76	1235796.56
	73	404251.50	1235805.31
	74	404406.52	1235830.35
	75	404558.04	1235871.48
	76	404704.43	1235928.24
	77	404844.10	1235999.95
	78	404975.49	1236085.90
	79	405097.17	1236185.07
	80	405207.84	1236296.45
	81	405306.25	1236418.74
	82	405391.36	1236550.68
	83	405462.19	1236690.78
	84	405518.01	1236837.52
	85	405558.17	1236989.27
	86	405582.25	1237144.38
	87	405590.02	1237301.19
	1	405581.32	1237457.93
Сектор 4.37	1	403440.22	1236359.94
	2	403416.29	1236406.50

Сектор	Характерные точки границ	Координаты, МСК-21, зона 1	
		X	Y
	3	403397.39	1236455.31
	4	403383.69	1236505.81
	5	403375.34	1236557.48
	6	403372.91	1236601.39
	7	403348.92	1236625.23
	8	403282.78	1236706.39
	9	403225.51	1236794.02
	10	403177.71	1236887.16
	11	403139.90	1236984.80
	12	403112.51	1237085.82
	13	403095.81	1237189.18
	14	403090.03	1237293.73
	15	403095.18	1237398.31
	16	403111.27	1237501.75
	17	403138.06	1237602.95
	18	403175.28	1237700.80
	19	403222.53	1237794.24
	20	403279.27	1237882.20
	21	403344.92	1237963.75
	22	403400.07	1238019.22
	23	403388.01	1238063.76
	24	403371.33	1238167.12
	25	403365.58	1238271.66
	26	403370.75	1238376.23
	27	403386.87	1238479.68
	28	403413.68	1238580.87
	29	403438.55	1238646.24
	30	403336.32	1238593.79
	31	403204.89	1238507.89
	32	403083.12	1238408.73
	33	402972.43	1238297.37
	34	402873.94	1238175.03
	35	402788.81	1238043.07
	36	402717.90	1237902.91
	37	402662.07	1237756.12
	38	402621.89	1237604.31
	39	402597.77	1237449.12
	40	402590.02	1237292.24
	41	402598.70	1237135.40
	42	402623.75	1236980.36
	43	402664.84	1236828.79

Сектор	Характерные точки границ	Координаты, МСК-21, зона 1	
		X	Y
	44	402721.55	1236682.32
	45	402793.28	1236542.59
	46	402797.37	1236536.34
	47	402830.48	1236549.19
	48	402880.99	1236562.90
	49	402932.65	1236571.24
	50	402984.91	1236574.15
	51	403037.18	1236571.57
	52	403088.92	1236563.55
	53	403139.51	1236550.18
	54	403188.40	1236531.57
	55	403235.12	1236507.96
	56	403279.11	1236479.59
	57	403319.89	1236446.80
	58	403357.02	1236409.91
	59	403390.06	1236369.34
	60	403418.71	1236325.54
	61	403442.62	1236278.99
	62	403449.70	1236260.74
	63	403468.08	1236317.28
	1	403440.22	1236359.94
Сектор 4.38	1	403284.77	1236106.47
	2	403283.72	1236112.89
	3	403255.76	1236204.31
	4	403256.37	1236204.49
	5	403245.85	1236224.98
	6	403228.66	1236251.26
	7	403208.81	1236275.59
	8	403186.53	1236297.74
	9	403162.08	1236317.42
	10	403135.68	1236334.43
	11	403107.66	1236348.60
	12	403078.29	1236359.77
	13	403047.94	1236367.79
	14	403016.91	1236372.60
	15	402985.54	1236374.14
	16	402954.19	1236372.39
	17	402923.19	1236367.39
	18	402892.88	1236359.16
	19	402863.62	1236347.82
	20	402835.68	1236333.47

Сектор	Характерные точки границ	Координаты, МСК-21, зона 1	
		X	Y
	21	402809.39	1236316.27
	22	402785.07	1236296.43
	23	402762.91	1236274.16
	24	402743.25	1236249.69
	25	402726.23	1236223.30
	26	402712.06	1236195.27
	27	402700.89	1236165.92
	28	402692.88	1236135.55
	29	402688.07	1236104.52
	30	402686.51	1236073.15
	31	402688.28	1236041.80
	32	402693.29	1236010.80
	33	402701.49	1235980.49
	34	402712.86	1235951.22
	35	402727.21	1235923.27
	36	402744.40	1235897.00
	37	402764.22	1235872.66
	38	402786.52	1235850.52
	39	402810.98	1235830.85
	40	402837.38	1235813.83
	41	402865.41	1235799.66
	42	402894.75	1235788.51
	43	402925.10	1235780.48
	44	402956.14	1235775.68
	45	402987.50	1235774.13
	46	403018.86	1235775.88
	47	403049.86	1235780.90
	48	403080.16	1235789.12
	49	403109.45	1235800.48
	50	403137.38	1235814.83
	51	403163.67	1235832.01
	52	403187.99	1235851.85
	53	403210.12	1235874.14
	54	403229.81	1235898.60
	55	403246.83	1235924.99
	56	403260.99	1235953.02
	57	403272.14	1235982.37
	58	403280.17	1236012.73
	59	403284.98	1236043.76
	60	403286.51	1236075.11
	1	403284.77	1236106.47

Сектор	Характерные точки границ	Координаты, МСК-21, зона 1	
		X	Y
Сектор 4.39	1	403442.62	1236278.99
	2	403418.71	1236325.54
	3	403390.06	1236369.34
	4	403357.02	1236409.91
	5	403319.89	1236446.80
	6	403279.11	1236479.59
	7	403235.12	1236507.96
	8	403188.40	1236531.57
	9	403139.51	1236550.18
	10	403088.92	1236563.55
	11	403037.18	1236571.57
	12	402984.91	1236574.15
	13	402932.65	1236571.24
	14	402880.99	1236562.90
	15	402830.48	1236549.19
	16	402781.68	1236530.27
	17	402735.11	1236506.36
	18	402691.31	1236477.71
	19	402650.76	1236444.65
	20	402613.87	1236407.51
	21	402581.06	1236366.74
	22	402552.69	1236322.74
	23	402529.08	1236276.03
	24	402510.50	1236227.11
	25	402497.12	1236176.50
	26	402489.08	1236124.79
	27	402486.53	1236072.50
	28	402489.42	1236020.23
	29	402497.80	1235968.58
	30	402511.51	1235918.06
	31	402530.41	1235869.26
	32	402554.32	1235822.70
	33	402582.98	1235778.90
	34	402616.06	1235738.32
	35	402653.19	1235701.44
	36	402693.95	1235668.64
	37	402737.94	1235640.28
	38	402784.67	1235616.67
	39	402833.59	1235598.08
	40	402884.19	1235584.70
	41	402935.90	1235576.70

Сектор	Характерные точки границ	Координаты, МСК-21, зона 1	
		Х	У
	42	402988.17	1235574.13
	43	403040.43	1235577.05
	44	403092.11	1235585.40
	45	403142.62	1235599.11
	46	403191.39	1235618.03
	47	403237.95	1235641.95
	48	403281.75	1235670.60
	49	403322.32	1235703.67
	50	403358.68	1235740.26
	51	403287.96	1235763.21
	52	403340.90	1235926.08
	53	403283.72	1236112.89
	54	403284.77	1236106.47
	55	403286.51	1236075.11
	56	403284.98	1236043.76
	57	403280.17	1236012.73
	58	403272.14	1235982.37
	59	403260.99	1235953.02
	60	403246.83	1235924.99
	61	403229.81	1235898.60
	62	403210.12	1235874.14
	63	403187.99	1235851.85
	64	403163.67	1235832.01
	65	403137.38	1235814.83
	66	403109.45	1235800.48
	67	403080.16	1235789.12
	68	403049.86	1235780.90
	69	403018.86	1235775.88
	70	402987.50	1235774.13
	71	402956.14	1235775.68
	72	402925.10	1235780.48
	73	402894.75	1235788.51
	74	402865.41	1235799.66
	75	402837.38	1235813.83
	76	402810.98	1235830.85
	77	402786.52	1235850.52
	78	402764.22	1235872.66
	79	402744.40	1235897.00
	80	402727.21	1235923.27
	81	402712.86	1235951.22
	82	402701.49	1235980.49

Сектор	Характерные точки границ	Координаты, МСК-21, зона 1	
		Х	У
	83	402693.29	1236010.80
	84	402688.28	1236041.80
	85	402686.51	1236073.15
	86	402688.07	1236104.52
	87	402692.88	1236135.55
	88	402700.89	1236165.92
	89	402712.06	1236195.27
	90	402726.23	1236223.30
	91	402743.25	1236249.69
	92	402762.91	1236274.16
	93	402785.07	1236296.43
	94	402809.39	1236316.27
	95	402835.68	1236333.47
	96	402863.62	1236347.82
	97	402892.88	1236359.16
	98	402923.19	1236367.39
	99	402954.19	1236372.39
	100	402985.54	1236374.14
	101	403016.91	1236372.60
	102	403047.94	1236367.79
	103	403078.29	1236359.77
	104	403107.66	1236348.60
	105	403135.68	1236334.43
	106	403162.08	1236317.42
	107	403186.53	1236297.74
	108	403208.81	1236275.59
	109	403228.66	1236251.26
	110	403245.85	1236224.98
	111	403256.37	1236204.49
	112	403264.12	1236206.78
	113	403272.53	1236209.11
	114	403280.97	1236211.30
	115	403289.47	1236213.35
	116	403297.99	1236215.23
	117	403306.53	1236216.97
	118	403315.11	1236218.57
	119	403323.71	1236220.01
	120	403332.33	1236221.31
	121	403340.99	1236222.44
	122	403349.67	1236223.44
	123	403358.35	1236224.27

Сектор	Характерные точки границ	Координаты, МСК-21, зона 1	
		Х	У
	124	403367.06	1236224.96
	125	403375.77	1236225.49
	126	403384.48	1236225.89
	127	403393.19	1236226.11
	128	403401.93	1236226.20
	129	403410.67	1236226.12
	130	403419.38	1236225.90
	131	403428.09	1236225.51
	132	403436.80	1236224.98
	133	403438.04	1236224.88
	134	403449.70	1236260.73
	1	403442.62	1236278.99
Сектор 4.40	1	402793.28	1236542.59
	2	402721.55	1236682.32
	3	402664.84	1236828.79
	4	402623.75	1236980.36
	5	402620.06	1237003.18
	6	402576.90	1236986.46
	7	402483.76	1236938.65
	8	402396.17	1236881.35
	9	402315.02	1236815.23
	10	402241.26	1236740.96
	11	402175.62	1236659.40
	12	402118.88	1236571.40
	13	402071.66	1236477.98
	14	402034.46	1236380.11
	15	402007.71	1236278.90
	16	401991.65	1236175.45
	17	401986.52	1236070.86
	18	401992.33	1235966.32
	19	402009.06	1235862.98
	20	402036.48	1235761.95
	21	402074.32	1235664.33
	22	402122.15	1235571.21
	23	402179.47	1235483.59
	24	402245.63	1235402.46
	25	402266.77	1235381.46
	26	402283.57	1235414.75
	27	402340.29	1235502.75
	28	402405.90	1235584.34
	29	402479.64	1235658.62

Сектор	Характерные точки границ	Координаты, МСК-21, зона 1	
		Х	У
	30	402560.77	1235724.78
	31	402604.02	1235753.09
	32	402582.98	1235778.90
	33	402554.32	1235822.70
	34	402530.41	1235869.26
	35	402511.51	1235918.06
	36	402497.80	1235968.58
	37	402489.42	1236020.23
	38	402486.53	1236072.50
	39	402489.08	1236124.79
	40	402497.12	1236176.50
	41	402510.50	1236227.11
	42	402529.08	1236276.03
	43	402552.69	1236322.74
	44	402581.06	1236366.74
	45	402613.87	1236407.51
	46	402650.76	1236444.65
	47	402691.31	1236477.71
	48	402735.11	1236506.36
	49	402781.68	1236530.27
	50	402797.37	1236536.34
	1	402793.28	1236542.59
Сектор 4.41	1	404406.52	1235830.35
	2	404251.50	1235805.31
	3	404094.76	1235796.56
	4	403937.93	1235804.30
	5	403782.77	1235828.34
	6	403630.98	1235868.48
	7	403604.26	1235878.63
	8	403569.24	1235852.22
	9	403569.24	1235852.23
	10	403561.77	1235829.23
	11	403648.37	1235785.48
	12	403736.35	1235728.77
	13	403817.90	1235663.18
	14	403869.89	1235611.54
	15	403875.70	1235611.25
	16	403980.19	1235617.09
	17	404083.53	1235633.81
	18	404184.54	1235661.21
	19	404282.13	1235699.07

Сектор	Характерные точки границ	Координаты, МСК-21, зона 1	
		Х	У
	20	404375.26	1235746.89
	21	404462.84	1235804.19
	22	404539.10	1235866.34
	1	404406.52	1235830.35
Сектор 4.42	1	406078.43	1237511.67
	2	406045.06	1237718.29
	3	405990.32	1237920.27
	4	405914.75	1238115.47
	5	405819.20	1238301.70
	6	405704.71	1238476.93
	7	405572.50	1238639.22
	8	405424.10	1238786.84
	9	405261.07	1238918.11
	10	405133.02	1239000.78
	11	405090.17	1238962.23
	12	405106.92	1238945.56
	13	405173.00	1238864.40
	14	405230.24	1238776.77
	15	405278.01	1238683.63
	16	405315.78	1238586.02
	17	405343.13	1238485.01
	18	405359.81	1238381.68
	19	405365.56	1238277.17
	20	405360.38	1238172.64
	21	405350.11	1238106.74
	22	405386.88	1238050.49
	23	405458.55	1237910.81
	24	405515.25	1237764.40
	25	405556.31	1237612.90
	26	405581.32	1237457.93
	27	405590.02	1237301.19
	28	405582.25	1237144.38
	29	405558.17	1236989.27
	30	405518.01	1236837.52
	31	405462.19	1236690.78
	32	405391.36	1236550.68
	33	405306.25	1236418.74
	34	405207.84	1236296.45
	35	405097.17	1236185.07
	36	404975.49	1236085.90
	37	404844.10	1235999.95

Сектор	Характерные точки границ	Координаты, МСК-21, зона 1	
		Х	У
	38	404704.43	1235928.24
	39	404558.04	1235871.48
	40	404539.10	1235866.34
	41	404462.84	1235804.19
	42	404375.26	1235746.89
	43	404282.13	1235699.07
	44	404184.54	1235661.21
	45	404083.53	1235633.81
	46	403980.19	1235617.09
	47	403875.70	1235611.25
	48	403871.61	1235611.46
	49	403871.06	1235610.38
	50	403892.17	1235589.42
	51	403958.33	1235508.30
	52	404015.65	1235420.72
	53	404063.48	1235327.63
	54	404075.17	1235297.51
	55	404096.45	1235296.46
	56	404305.45	1235308.16
	57	404512.13	1235341.56
	58	404714.14	1235396.40
	59	404909.33	1235472.10
	60	405095.55	1235567.75
	61	405270.73	1235682.32
	62	405432.98	1235814.56
	63	405580.49	1235963.06
	64	405711.73	1236126.16
	65	405825.17	1236302.06
	66	405919.60	1236488.86
	67	405994.01	1236684.50
	68	406047.55	1236886.82
	69	406079.67	1237093.63
	70	406090.00	1237302.68
	1	406078.43	1237511.67
Сектор 4.43	1	403930.30	1239288.45
	2	403875.50	1239285.41
	3	403668.79	1239252.13
	4	403466.73	1239197.42
	5	403271.48	1239121.84
	6	403085.18	1239026.28
	7	402909.91	1238911.75

Сектор	Характерные точки границ	Координаты, МСК-21, зона 1	
		X	Y
	8	402747.57	1238779.54
	9	402599.93	1238631.04
	10	402468.63	1238467.93
	11	402355.10	1238291.96
	12	402260.56	1238105.08
	13	402186.09	1237909.33
	14	402132.51	1237706.88
	15	402100.35	1237499.93
	16	402090.01	1237290.74
	17	402101.60	1237081.60
	18	402134.99	1236874.85
	19	402188.93	1236675.92
	20	402241.26	1236740.96
	21	402315.02	1236815.23
	22	402396.17	1236881.35
	23	402483.76	1236938.65
	24	402576.90	1236986.46
	25	402620.06	1237003.18
	26	402598.70	1237135.40
	27	402590.02	1237292.24
	28	402597.77	1237449.12
	29	402621.89	1237604.31
	30	402662.07	1237756.12
	31	402717.90	1237902.91
	32	402788.81	1238043.07
	33	402873.94	1238175.03
	34	402972.43	1238297.37
	35	403083.12	1238408.73
	36	403204.89	1238507.89
	37	403336.32	1238593.79
	38	403438.55	1238646.24
	39	403450.92	1238678.72
	40	403498.19	1238772.13
	41	403554.98	1238860.10
	42	403620.62	1238941.62
	43	403694.45	1239015.85
	44	403775.61	1239081.94
	45	403863.26	1239139.19
	46	403956.42	1239186.97
	47	403977.73	1239195.21
	1	403930.30	1239288.45

Сектор	Характерные точки границ	Координаты, МСК-21, зона 1	
		X	Y
Сектор 4.44	1	405856.93	1238435.30
	2	405831.93	1238590.28
	3	405790.90	1238741.80
	4	405734.24	1238888.20
	5	405662.60	1239027.90
	6	405576.77	1239159.34
	7	405477.63	1239281.09
	8	405461.94	1239296.70
	9	405132.99	1239000.78
	10	405261.07	1238918.11
	11	405424.10	1238786.84
	12	405572.50	1238639.22
	13	405704.71	1238476.93
	14	405819.20	1238301.70
	15	405862.52	1238217.25
	16	405865.57	1238278.55
Сектор 4.45	1	405856.93	1238435.30
	1	403750.16	1239642.42
	2	403612.17	1239571.67
	3	403480.71	1239485.82
	4	403358.93	1239386.68
	5	403248.21	1239275.33
	6	403149.69	1239153.02
	7	403064.53	1239021.08
	8	403058.25	1239008.69
	9	403085.18	1239026.28
	10	403271.48	1239121.84
	11	403466.73	1239197.42
	12	403668.79	1239252.13
	13	403875.50	1239285.41
14	403930.27	1239288.45	
Сектор 4.46	1	403750.16	1239642.42
	1	405244.07	1239490.30
	2	405112.19	1239575.47
	3	405027.49	1239618.36
	4	405001.72	1239565.54
Сектор 4.47	5	405251.61	1239484.23
	1	405244.07	1239490.30
	1	405334.12	1239465.34
	2	405100.64	1239583.53
	3	405083.04	1239590.23

Сектор	Характерные точки границ	Координаты, МСК-21, зона 1	
		X	Y
	4	405112.19	1239575.47
	5	405244.07	1239490.30
	6	405251.61	1239484.23
	7	405358.97	1239449.30
	1	405334.12	1239465.34
Сектор 4.48	1	404783.51	1239668.96
	2	404782.94	1239679.42
	3	404781.27	1239689.75
	4	404778.54	1239699.85
	5	404774.76	1239709.62
	6	404769.99	1239718.93
	7	404764.27	1239727.70
	8	404757.66	1239735.82
	9	404750.24	1239743.20
	10	404742.09	1239749.77
	11	404733.30	1239755.45
	12	404723.96	1239760.18
	13	404714.18	1239763.90
	14	404704.06	1239766.59
	15	404693.72	1239768.20
	16	404683.27	1239768.72
	17	404672.82	1239768.15
	18	404662.48	1239766.49
	19	404652.38	1239763.75
	20	404642.61	1239759.98
	21	404633.30	1239755.20
	22	404624.53	1239749.48
	23	404616.41	1239742.88
	24	404609.03	1239735.46
	25	404602.46	1239727.31
	26	404596.78	1239718.51
	27	404592.05	1239709.17
	28	404588.33	1239699.39
	29	404585.64	1239689.28
	30	404584.03	1239678.93
	31	404583.51	1239668.48
	32	404584.08	1239658.03
	33	404585.75	1239647.69
	34	404588.48	1239637.59
	35	404592.25	1239627.82
	36	404597.03	1239618.51

Сектор	Характерные точки границ	Координаты, МСК-21, зона 1	
		X	Y
	37	404602.75	1239609.74
	38	404609.36	1239601.63
	39	404616.78	1239594.24
	40	404624.93	1239587.68
	41	404633.72	1239582.00
	42	404643.06	1239577.27
	43	404652.84	1239573.54
	44	404662.96	1239570.85
	45	404673.30	1239569.24
	46	404683.75	1239568.72
	47	404694.20	1239569.30
	48	404704.54	1239570.96
	49	404714.64	1239573.69
	50	404724.41	1239577.47
	51	404733.72	1239582.24
	52	404742.49	1239587.96
	53	404750.60	1239594.57
	54	404757.99	1239601.99
	55	404764.55	1239610.14
	56	404770.23	1239618.93
	57	404774.96	1239628.27
	58	404778.69	1239638.05
	59	404781.37	1239648.17
	60	404782.99	1239658.51
	1	404783.51	1239668.96
Сектор 4.49	1	404518.48	1239766.71
	2	404361.69	1239774.56
	3	404359.82	1239774.46
	4	404588.57	1239700.01
	5	404592.06	1239709.18
	6	404596.79	1239718.51
	7	404602.47	1239727.31
	8	404609.02	1239735.45
	9	404616.42	1239742.88
	10	404624.53	1239749.48
	11	404625.40	1239750.06
	1	404518.48	1239766.71
Сектор 4.50	1	403689.66	1239761.39
	2	403563.61	1239741.12
	3	403311.05	1239672.73
	4	403066.98	1239578.28

Сектор	Характерные точки границ	Координаты, МСК-21, зона 1	
		Х	У
	5	402834.08	1239458.83
	6	402614.97	1239315.69
	7	402412.03	1239150.41
	8	402227.49	1238964.78
	9	402063.34	1238760.89
	10	401921.38	1238540.91
	11	401803.23	1238307.28
	12	401710.15	1238062.57
	13	401643.16	1237809.49
	14	401602.94	1237550.77
	15	401590.03	1237289.25
	16	401604.50	1237027.80
	17	401646.26	1236769.32
	18	401714.76	1236516.65
	19	401809.30	1236272.50
	20	401928.84	1236039.58
	21	401997.45	1235934.62
	22	401992.33	1235966.32
	23	401986.52	1236070.86
	24	401991.65	1236175.45
	25	402007.71	1236278.90
	26	402034.46	1236380.11
	27	402071.66	1236477.98
	28	402118.88	1236571.40
	29	402175.62	1236659.40
	30	402188.93	1236675.92
	31	402134.99	1236874.85
	32	402101.60	1237081.60
	33	402090.01	1237290.74
	34	402100.35	1237499.93
	35	402132.51	1237706.88
	36	402186.09	1237909.33
	37	402260.56	1238105.08
	38	402355.10	1238291.96
	39	402468.63	1238467.93
	40	402599.93	1238631.04
	41	402747.57	1238779.54
	42	402909.91	1238911.75
	43	403085.18	1239026.28
	44	403271.48	1239121.84
	45	403466.73	1239197.42

Сектор	Характерные точки границ	Координаты, МСК-21, зона 1	
		Х	У
	46	403668.79	1239252.13
	47	403875.50	1239285.41
	48	403930.27	1239288.45
	1	403689.66	1239761.39
Сектор 4.51	1	401997.45	1235934.64
	2	401928.84	1236039.58
	3	401809.30	1236272.50
	4	401714.76	1236516.65
	5	401650.85	1236752.37
	6	401614.25	1236679.95
	7	401558.44	1236533.14
	8	401518.29	1236381.32
	9	401494.24	1236226.13
	10	401486.52	1236069.23
	11	401495.27	1235912.40
	12	401520.33	1235757.37
	13	401561.47	1235605.81
	14	401618.24	1235459.37
	15	401689.99	1235319.65
	16	401702.94	1235299.87
	17	401723.14	1235376.33
	18	401778.91	1235523.16
	19	401849.71	1235663.35
	20	401934.80	1235795.37
	21	402005.72	1235883.58
	1	401997.45	1235934.64
Сектор 4.52	1	406575.54	1237565.40
	2	406533.85	1237823.65
	3	406465.42	1238076.11
	4	406370.98	1238320.11
	5	406251.54	1238552.88
	6	406108.43	1238771.92
	7	405943.21	1238974.79
	8	405757.72	1239159.32
	9	405553.94	1239323.41
	10	405517.67	1239346.84
	11	405132.99	1239000.78
	12	405261.07	1238918.11
	13	405424.10	1238786.84
	14	405572.50	1238639.22
	15	405704.71	1238476.93

Сектор	Характерные точки границ	Координаты, МСК-21, зона 1	
		Х	У
	16	405819.20	1238301.70
	17	405914.75	1238115.47
	18	405990.32	1237920.27
	19	406045.06	1237718.29
	20	406078.43	1237511.67
	21	406090.00	1237302.68
	22	406079.67	1237093.63
	23	406047.55	1236886.82
	24	405994.01	1236684.50
	25	405919.60	1236488.86
	26	405825.17	1236302.06
	27	405711.73	1236126.16
	28	405580.49	1235963.06
	29	405432.98	1235814.56
	30	405270.73	1235682.32
	31	405095.55	1235567.75
	32	404909.33	1235472.10
	33	404714.14	1235396.40
	34	404512.13	1235341.56
	35	404305.45	1235308.16
	36	404096.45	1235296.46
	37	404075.17	1235297.51
	38	404101.33	1235230.04
	39	404128.76	1235129.05
	40	404145.49	1235025.75
	41	404151.35	1234921.24
	42	404146.23	1234816.69
	43	404143.47	1234798.87
	44	404359.46	1234810.96
	45	404617.79	1234852.74
	46	404870.30	1234921.33
	47	405114.27	1235015.95
	48	405347.05	1235135.53
	49	405566.01	1235278.77
	50	405768.81	1235444.09
	51	405953.20	1235629.73
	52	406117.21	1235833.58
	53	406259.00	1236053.45
	54	406377.05	1236286.95
	55	406470.03	1236531.49
	56	406536.95	1236784.36

Сектор	Характерные точки границ	Координаты, МСК-21, зона 1	
		Х	У
	57	406577.10	1237042.87
	58	406590.01	1237304.17
	1	406575.54	1237565.40
Сектор 4.53	1	407072.65	1237619.12
	2	407022.63	1237929.00
	3	406940.53	1238231.95
	4	406827.20	1238524.72
	5	406683.88	1238804.06
	6	406512.17	1239066.88
	7	406313.92	1239310.33
	8	406091.34	1239531.75
	9	405846.82	1239728.71
	10	405583.07	1239899.05
	11	405302.90	1240040.88
	12	405244.43	1240063.16
	13	405027.46	1239618.38
	14	405083.04	1239590.24
	15	405100.64	1239583.53
	16	405334.12	1239465.34
	17	405358.97	1239449.30
	18	405559.17	1239384.16
	19	405517.67	1239346.84
	20	405553.94	1239323.41
	21	405757.72	1239159.32
	22	405943.21	1238974.79
	23	406108.43	1238771.92
	24	406251.54	1238552.88
	25	406370.98	1238320.11
	26	406465.42	1238076.11
	27	406533.85	1237823.65
	28	406575.54	1237565.40
	29	406590.01	1237304.17
	30	406577.10	1237042.87
	31	406536.95	1236784.36
	32	406470.03	1236531.49
	33	406377.05	1236286.95
	34	406259.00	1236053.45
	35	406117.21	1235833.58
	36	405953.20	1235629.73
	37	405768.81	1235444.09
	38	405566.01	1235278.77

Сектор	Характерные точки границ	Координаты, МСК-21, зона 1		Сектор	Характерные точки границ	Координаты, МСК-21, зона 1	
		X	Y			X	Y
	39	405347.05	1235135.53		19	401107.42	1236973.98
	40	405114.27	1235015.95		20	401157.51	1236663.79
	41	404870.30	1234921.33		21	401239.72	1236360.54
	42	404648.30	1234861.02		22	401353.19	1236067.52
	43	404643.68	1234766.20		23	401496.66	1235788.00
	44	404619.66	1234611.07		24	401522.93	1235747.82
	45	404579.59	1234459.31		25	401520.33	1235757.37
	46	404531.58	1234332.87		26	401495.27	1235912.40
	47	404723.53	1234363.94		27	401486.52	1236069.23
	48	405026.54	1234446.26		28	401494.24	1236226.13
	49	405319.26	1234559.84		29	401518.29	1236381.32
	50	405598.58	1234703.34		30	401558.44	1236533.14
	51	405861.31	1234875.24		31	401614.25	1236679.95
	52	406104.65	1235073.64		32	401650.85	1236752.37
	53	406325.90	1235296.40		33	401646.26	1236769.32
	54	406522.70	1235541.02		34	401604.50	1237027.80
	55	406692.84	1235804.88		35	401590.03	1237289.25
	56	406834.48	1236085.06		36	401602.94	1237550.77
	57	406946.07	1236378.51		37	401643.16	1237809.49
	58	407026.36	1236681.93		38	401710.15	1238062.57
	59	407074.52	1236992.12		39	401803.23	1238307.28
	60	407090.02	1237305.67		40	401921.38	1238540.91
	1	407072.65	1237619.12		41	402063.34	1238760.89
Сектор 4.54	1	404706.02	1240233.21		42	402227.49	1238964.78
	2	404395.71	1240281.53		43	402412.03	1239150.41
	3	404082.11	1240297.25		44	402614.97	1239315.69
	4	403768.58	1240279.99		45	402834.08	1239458.83
	5	403458.50	1240230.11		46	403066.98	1239578.28
	6	403155.39	1240148.09		47	403311.05	1239672.73
	7	402862.52	1240034.75		48	403563.61	1239741.12
	8	402583.02	1239891.46		49	403689.66	1239761.39
	9	402320.07	1239719.67		50	403548.67	1240038.55
	10	402076.55	1239521.34		51	404327.83	1239784.87
	11	401855.08	1239298.58		52	404344.62	1239784.03
	12	401658.07	1239053.90		53	404426.13	1239771.34
	13	401487.70	1238789.92		54	404518.48	1239766.71
	14	401345.91	1238509.53		55	404625.43	1239750.06
	15	401234.18	1238215.84		56	404633.31	1239755.21
	16	401153.78	1237912.13		57	404642.62	1239759.98
	17	401105.55	1237601.63		58	404652.38	1239763.75
	18	401090.03	1237287.76		59	404658.63	1239765.44

Сектор	Характерные точки границ	Координаты, МСК-21, зона 1		Сектор	Характерные точки границ	Координаты, МСК-21, зона 1		
		X	Y			X	Y	
	60	404739.72	1240224.27		40	405598.58	1234703.34	
	1	404706.02	1240233.21		41	405319.26	1234559.84	
Сектор 4.55	1	407580.75	1237551.18		42	405026.54	1234446.26	
	2	407554.50	1237793.98		43	404723.53	1234363.94	
	3	407511.39	1238034.34		44	404531.58	1234332.87	
	4	407451.68	1238271.10		45	404523.87	1234312.54	
	5	407375.55	1238503.16		46	404453.12	1234172.40	
	6	407283.43	1238729.31		47	404368.08	1234040.43	
	7	407175.76	1238948.53		48	404269.71	1233918.05	
	8	407053.02	1239159.72		49	404159.13	1233806.62	
	9	406915.93	1239361.83		50	404148.95	1233798.32	
	10	406765.02	1239553.86		51	404224.02	1233798.59	
	11	406601.10	1239734.96		52	404467.65	1233816.52	
	12	406425.02	1239904.21		53	404709.42	1233851.36	
	13	406237.47	1240060.68		54	404948.23	1233903.04	
	14	406039.53	1240203.77		55	405182.80	1233971.15	
	15	405832.07	1240332.73		56	405412.09	1234055.57	
	16	405616.09	1240446.88		57	405634.87	1234155.70	
	17	405464.40	1240513.96		58	405850.16	1234271.15	
	18	405244.43	1240063.16		59	406056.85	1234401.35	
	19	405302.90	1240040.88		60	406253.93	1234545.60	
	20	405583.07	1239899.05		61	406440.55	1234703.20	
	21	405846.82	1239728.71		62	406615.61	1234873.48	
	22	406091.34	1239531.75		63	406778.45	1235055.56	
	23	406313.92	1239310.33		64	406928.21	1235248.48	
	24	406512.17	1239066.88		65	407064.09	1235451.43	
	25	406683.88	1238804.06		66	407185.57	1235663.34	
	26	406827.20	1238524.72		67	407291.93	1235883.20	
	27	406940.53	1238231.95		68	407382.70	1236109.88	
	28	407022.63	1237929.00		69	407457.44	1236342.41	
	29	407072.65	1237619.12		70	407515.74	1236579.51	
	30	407090.02	1237305.67		71	407557.41	1236820.12	
	31	407074.52	1236992.12		72	407582.21	1237063.08	
	32	407026.36	1236681.93		73	407590.00	1237307.16	
	33	406946.07	1236378.51		1	407580.75	1237551.18	
	34	406834.48	1236085.06		Сектор 4.56	1	404688.84	1240745.68
	35	406692.84	1235804.88			2	404446.87	1240779.07
	36	406522.70	1235541.02			3	404203.14	1240795.57
	37	406325.90	1235296.40			4	403958.86	1240795.00
	38	406104.65	1235073.64			5	403715.20	1240777.33
	39	405861.31	1234875.24			6	403473.38	1240742.79

Сектор	Характерные точки границ	Координаты, МСК-21, зона 1	
		Х	У
	7	403234.49	1240691.39
	8	402999.81	1240623.52
	9	402770.40	1240539.32
	10	402547.47	1240439.41
	11	402332.01	1240324.12
	12	402125.15	1240194.08
	13	401927.88	1240049.89
	14	401741.07	1239892.34
	15	401565.80	1239722.06
	16	401402.77	1239539.95
	17	401252.82	1239346.97
	18	401116.75	1239143.92
	19	400995.08	1238931.85
	20	400888.59	1238711.81
	21	400797.68	1238484.91
	22	400722.82	1238252.14
	23	400664.41	1238014.77
	24	400622.70	1237773.89
	25	400597.85	1237530.64
	26	400590.02	1237286.27
	27	400599.31	1237041.94
	28	400625.61	1236798.84
	29	400668.76	1236558.21
	30	400728.59	1236321.20
	31	400804.83	1236088.89
	32	400897.09	1235862.52
	33	401004.89	1235643.11
	34	401127.83	1235431.80
	35	401265.10	1235229.56
	36	401416.21	1235037.46
	37	401580.32	1234856.33
	38	401658.70	1234781.08
	39	401651.34	1234912.39
	40	401659.03	1235069.29
	41	401683.04	1235224.50
	42	401702.94	1235299.87
	43	401689.99	1235319.65
	44	401618.24	1235459.37
	45	401561.47	1235605.81
	46	401522.93	1235747.82
	47	401496.66	1235788.00

Сектор	Характерные точки границ	Координаты, МСК-21, зона 1	
		Х	У
	48	401353.19	1236067.52
	49	401239.72	1236360.54
	50	401157.51	1236663.79
	51	401107.42	1236973.98
	52	401090.03	1237287.76
	53	401105.55	1237601.63
	54	401153.78	1237912.13
	55	401234.18	1238215.84
	56	401345.91	1238509.53
	57	401487.70	1238789.92
	58	401658.07	1239053.90
	59	401855.08	1239298.58
	60	402076.55	1239521.34
	61	402320.07	1239719.67
	62	402583.02	1239891.46
	63	402862.52	1240034.75
	64	403155.39	1240148.09
	65	403458.50	1240230.11
	66	403768.58	1240279.99
	67	404082.11	1240297.25
	68	404395.71	1240281.53
	69	404706.02	1240233.21
	70	404739.72	1240224.27
	71	404826.81	1240716.68
	1	404688.84	1240745.68
Сектор 4.57	1	408079.45	1237587.52
	2	408049.43	1237864.99
	3	408000.18	1238139.67
	4	407931.94	1238410.22
	5	407844.93	1238675.44
	6	407739.67	1238933.89
	7	407616.64	1239184.41
	8	407476.39	1239425.76
	9	407319.71	1239656.76
	10	407147.26	1239876.23
	11	406959.93	1240083.20
	12	406758.71	1240276.60
	13	406544.38	1240455.45
	14	406318.19	1240618.98
	15	406081.11	1240766.39
	16	405834.28	1240896.85

Сектор	Характерные точки границ	Координаты, МСК-21, зона 1		Сектор	Характерные точки границ	Координаты, МСК-21, зона 1	
		X	Y			X	Y
	17	405683.78	1240963.44		58	404495.14	1233436.31
	18	405464.40	1240513.96		59	404334.76	1233305.47
	19	405616.09	1240446.88		60	404521.83	1233319.26
	20	405832.07	1240332.73		61	404798.13	1233359.14
	21	406039.53	1240203.77		62	405071.04	1233418.19
	22	406237.47	1240060.68		63	405339.11	1233496.07
	23	406425.02	1239904.21		64	405601.13	1233592.56
	24	406601.10	1239734.96		65	405855.74	1233707.04
	25	406765.02	1239553.86		66	406101.79	1233838.97
	26	406915.93	1239361.83		67	406337.98	1233987.78
	27	407053.02	1239159.72		68	406563.19	1234152.66
	28	407175.76	1238948.53		69	406776.45	1234332.79
	29	407283.43	1238729.31		70	406976.52	1234527.39
	30	407375.55	1238503.16		71	407162.61	1234735.49
	31	407451.68	1238271.10		72	407333.75	1234955.99
	32	407511.39	1238034.34		73	407489.05	1235187.90
	33	407554.50	1237793.98		74	407627.85	1235430.10
	34	407580.75	1237551.18		75	407749.38	1235681.34
	35	407590.00	1237307.16		76	407853.10	1235940.41
	36	407582.21	1237063.08		77	407938.52	1236206.14
	37	407557.41	1236820.12		78	408005.15	1236477.11
	38	407515.74	1236579.51		79	408052.75	1236752.07
	39	407457.44	1236342.41		80	408081.11	1237029.71
	40	407382.70	1236109.88		81	408090.01	1237308.65
	41	407291.93	1235883.20		1	408079.45	1237587.52
	42	407185.57	1235663.34	Сектор	1	404774.62	1241238.42
	43	407064.09	1235451.43	4.58	2	404498.08	1241276.65
	44	406928.21	1235248.48		3	404219.53	1241295.53
	45	406778.45	1235055.56		4	403940.36	1241294.88
	46	406615.61	1234873.48		5	403661.88	1241274.72
	47	406440.55	1234703.20		6	403385.51	1241235.24
	48	406253.93	1234545.60		7	403112.50	1241176.56
	49	406056.85	1234401.35		8	402844.29	1241098.99
	50	405850.16	1234271.15		9	402582.11	1241002.78
	51	405634.87	1234155.70		10	402327.30	1240888.61
	52	405412.09	1234055.57		11	402081.04	1240756.88
	53	405182.80	1233971.15		12	401844.62	1240608.23
	54	404948.23	1233903.04		13	401619.16	1240443.46
	55	404861.45	1233884.27		14	401405.65	1240263.43
	56	404773.70	1233748.04		15	401205.32	1240068.80
	57	404642.57	1233584.88		16	401018.98	1239860.67

Сектор	Характерные точки границ	Координаты, МСК-21, зона 1	
		Х	У
	17	400847.56	1239640.10
	18	400692.05	1239408.03
	19	400553.02	1239165.63
	20	400431.29	1238914.15
	21	400327.39	1238654.79
	22	400241.82	1238388.76
	23	400175.07	1238117.45
	24	400127.38	1237842.12
	25	400098.96	1237564.09
	26	400090.04	1237284.78
	27	400100.63	1237005.51
	28	400130.70	1236727.66
	29	400180.03	1236452.63
	30	400248.40	1236181.71
	31	400335.56	1235916.19
	32	400441.01	1235657.46
	33	400564.23	1235406.70
	34	400704.71	1235165.15
	35	400861.60	1234934.01
	36	401034.33	1234714.45
	37	401188.55	1234544.27
	38	401163.06	1234701.50
	39	401151.36	1234910.62
	40	401161.58	1235119.84
	41	401193.63	1235326.81
	42	401195.16	1235332.60
	43	401127.83	1235431.80
	44	401004.89	1235643.11
	45	400897.09	1235862.52
	46	400804.83	1236088.89
	47	400728.59	1236321.20
	48	400668.76	1236558.21
	49	400625.61	1236798.84
	50	400599.31	1237041.94
	51	400590.02	1237286.27
	52	400597.85	1237530.64
	53	400622.70	1237773.89
	54	400664.41	1238014.77
	55	400722.82	1238252.14
	56	400797.68	1238484.91
	57	400888.59	1238711.81

Сектор	Характерные точки границ	Координаты, МСК-21, зона 1	
		Х	У
	58	400995.08	1238931.85
	59	401116.75	1239143.92
	60	401252.82	1239346.97
	61	401402.77	1239539.95
	62	401565.80	1239722.06
	63	401741.07	1239892.34
	64	401927.88	1240049.89
	65	402125.15	1240194.08
	66	402332.01	1240324.12
	67	402547.47	1240439.41
	68	402770.40	1240539.32
	69	402999.81	1240623.52
	70	403234.49	1240691.39
	71	403473.38	1240742.79
	72	403715.20	1240777.33
	73	403958.86	1240795.00
	74	404203.14	1240795.57
	75	404446.87	1240779.07
	76	404688.84	1240745.68
	77	404826.83	1240716.68
	78	404914.00	1241209.12
	1	404774.62	1241238.42
Сектор 4.59	1	403451.34	1234918.76
	2	403449.59	1234950.12
	3	403444.57	1234981.11
	4	403436.33	1235011.41
	5	403424.98	1235040.69
	6	403410.63	1235068.62
	7	403393.43	1235094.90
	8	403373.58	1235119.23
	9	403351.30	1235141.36
	10	403326.83	1235161.03
	11	403300.43	1235178.04
	12	403272.40	1235192.20
	13	403243.05	1235203.35
	14	403212.69	1235211.37
	15	403181.66	1235216.17
	16	403150.29	1235217.71
	17	403118.94	1235215.95
	18	403087.94	1235210.94
	19	403057.64	1235202.71

Сектор	Характерные точки границ	Координаты, МСК-21, зона 1	
		Х	У
	20	403028.36	1235191.35
	21	403000.43	1235176.99
	22	402974.16	1235159.80
	23	402949.82	1235139.95
	24	402927.70	1235117.67
	25	402908.02	1235093.19
	26	402891.01	1235066.80
	27	402876.85	1235038.76
	28	402865.70	1235009.40
	29	402857.68	1234979.04
	30	402852.88	1234948.01
	31	402851.35	1234916.64
	32	402853.10	1234885.28
	33	402858.12	1234854.29
	34	402866.36	1234823.99
	35	402877.71	1234794.71
	36	402892.07	1234766.77
	37	402909.27	1234740.50
	38	402929.12	1234716.16
	39	402951.40	1234694.04
	40	402975.87	1234674.36
	41	403002.27	1234657.35
	42	403030.30	1234643.20
	43	403059.66	1234632.05
	44	403090.02	1234624.03
	45	403121.05	1234619.23
	46	403152.42	1234617.69
	47	403183.77	1234619.46
	48	403214.77	1234624.48
	49	403245.07	1234632.71
	50	403274.34	1234644.07
	51	403302.27	1234658.43
	52	403328.55	1234675.62
	53	403352.88	1234695.47
	54	403375.00	1234717.76
	55	403394.68	1234742.23
	56	403411.69	1234768.63
	57	403425.84	1234796.66
	58	403436.99	1234826.01
	59	403445.01	1234856.37
	60	403449.81	1234887.40

Сектор	Характерные точки границ	Координаты, МСК-21, зона 1	
		Х	У
	1	403451.34	1234918.76
Сектор 4.60	1	403651.34	1234919.47
	2	403648.42	1234971.73
	3	403640.05	1235023.38
	4	403626.33	1235073.88
	5	403607.40	1235122.68
	6	403583.48	1235169.23
	7	403554.82	1235213.02
	8	403521.74	1235253.57
	9	403484.61	1235290.45
	10	403443.83	1235323.24
	11	403399.84	1235351.59
	12	403353.12	1235375.19
	13	403304.20	1235393.79
	14	403253.60	1235407.15
	15	403201.88	1235415.15
	16	403149.60	1235417.72
	17	403097.35	1235414.79
	18	403045.68	1235406.43
	19	402995.18	1235392.72
	20	402946.39	1235373.79
	21	402899.83	1235349.86
	22	402856.04	1235321.21
	23	402815.48	1235288.13
	24	402778.60	1235250.99
	25	402745.81	1235210.20
	26	402717.45	1235166.20
	27	402693.86	1235119.48
	28	402675.27	1235070.54
	29	402661.91	1235019.94
	30	402653.90	1234968.22
	31	402651.35	1234915.93
	32	402654.27	1234863.67
	33	402662.64	1234812.00
	34	402676.37	1234761.50
	35	402695.30	1234712.70
	36	402719.22	1234666.14
	37	402747.88	1234622.35
	38	402780.97	1234581.79
	39	402818.11	1234544.91
	40	402858.90	1234512.12

Сектор	Характерные точки границ	Координаты, МСК-21, зона 1	
		Х	У
	41	402902.90	1234483.77
	42	402949.62	1234460.18
	43	402998.55	1234441.60
	44	403049.14	1234428.24
	45	403100.87	1234420.24
	46	403153.14	1234417.68
	47	403205.39	1234420.62
	48	403257.06	1234428.99
	49	403307.56	1234442.71
	50	403356.35	1234461.65
	51	403402.90	1234485.58
	52	403446.69	1234514.24
	53	403487.24	1234547.32
	54	403524.11	1234584.46
	55	403556.90	1234625.25
	56	403585.25	1234669.24
	57	403608.84	1234715.96
	58	403627.42	1234764.89
	59	403640.78	1234815.48
	60	403648.79	1234867.20
	1	403651.34	1234919.47
	61	403451.34	1234918.76
	62	403449.59	1234950.12
	63	403444.57	1234981.11
	64	403436.33	1235011.41
	65	403424.98	1235040.69
	66	403410.63	1235068.62
	67	403393.43	1235094.90
	68	403373.58	1235119.23
	69	403351.30	1235141.36
	70	403326.83	1235161.03
	71	403300.43	1235178.04
	72	403272.40	1235192.20
	73	403243.05	1235203.35
	74	403212.69	1235211.37
	75	403181.66	1235216.17
	76	403150.29	1235217.71
	77	403118.94	1235215.95
	78	403087.94	1235210.94
	79	403057.64	1235202.71

Сектор	Характерные точки границ	Координаты, МСК-21, зона 1	
		Х	У
	80	403028.36	1235191.35
	81	403000.43	1235176.99
	82	402974.16	1235159.80
	83	402949.82	1235139.95
	84	402927.70	1235117.67
	85	402908.02	1235093.19
	86	402891.01	1235066.80
	87	402876.85	1235038.76
	88	402865.70	1235009.40
	89	402857.68	1234979.04
	90	402852.88	1234948.01
	91	402851.35	1234916.64
	92	402853.10	1234885.28
	93	402858.12	1234854.29
	94	402866.36	1234823.99
	95	402877.71	1234794.71
	96	402892.07	1234766.77
	97	402909.27	1234740.50
	98	402929.12	1234716.16
	99	402951.40	1234694.04
	100	402975.87	1234674.36
	101	403002.27	1234657.35
	102	403030.30	1234643.20
	103	403059.66	1234632.05
	104	403090.02	1234624.03
	105	403121.05	1234619.23
	106	403152.42	1234617.69
	107	403183.77	1234619.46
	108	403214.77	1234624.48
	109	403245.07	1234632.71
	110	403274.34	1234644.07
	111	403302.27	1234658.43
	112	403328.55	1234675.62
	113	403352.88	1234695.47
	114	403375.00	1234717.76
	115	403394.68	1234742.23
	116	403411.69	1234768.63
	117	403425.84	1234796.66
	118	403436.99	1234826.01
	119	403445.01	1234856.37
	120	403449.81	1234887.40

Сектор	Характерные точки границ	Координаты, МСК-21, зона 1	
		X	Y
	61	403451.34	1234918.76
Сектор 4.61	1	404145.49	1235025.75
	2	404128.76	1235129.05
	3	404101.33	1235230.04
	4	404063.48	1235327.63
	5	404015.65	1235420.72
	6	403958.33	1235508.30
	7	403892.17	1235589.42
	8	403817.90	1235663.18
	9	403736.35	1235728.77
	10	403648.37	1235785.48
	11	403561.77	1235829.23
	12	403516.23	1235689.15
	13	403358.68	1235740.26
	14	403322.32	1235703.67
	15	403281.75	1235670.60
	16	403237.95	1235641.95
	17	403191.39	1235618.03
	18	403142.62	1235599.11
	19	403092.11	1235585.40
	20	403040.43	1235577.05
	21	402988.17	1235574.13
	22	402935.90	1235576.70
	23	402884.19	1235584.70
	24	402833.59	1235598.08
	25	402784.67	1235616.67
	26	402737.94	1235640.28
	27	402693.95	1235668.64
	28	402653.19	1235701.44
	29	402616.06	1235738.32
	30	402604.02	1235753.09
	31	402560.77	1235724.78
	32	402479.64	1235658.62
	33	402405.90	1235584.34
	34	402340.29	1235502.75
	35	402283.57	1235414.75
	36	402236.38	1235321.30
	37	402199.21	1235223.42
	38	402172.47	1235122.21
	39	402156.47	1235018.75
	40	402151.35	1234914.16

Сектор	Характерные точки границ	Координаты, МСК-21, зона 1	
		X	Y
	41	402157.21	1234809.63
	42	402173.95	1234706.28
	43	402201.39	1234605.26
	44	402239.26	1234507.65
	45	402287.11	1234414.54
	46	402344.45	1234326.93
	47	402410.63	1234245.82
	48	402484.90	1234172.04
	49	402566.50	1234106.48
	50	402654.48	1234049.78
	51	402747.94	1234002.61
	52	402845.80	1233965.44
	53	402947.01	1233938.72
	54	403050.46	1233922.75
	55	403154.99	1233917.64
	56	403259.50	1233923.51
	57	403362.83	1233940.27
	58	403463.83	1233967.73
	59	403561.41	1234005.60
	60	403654.49	1234053.47
	61	403742.08	1234110.80
	62	403823.16	1234176.96
	63	403896.90	1234251.25
	64	403962.49	1234332.82
	65	404019.18	1234420.80
	66	404066.36	1234514.24
	67	404103.51	1234612.10
	68	404130.23	1234713.28
	69	404146.23	1234816.69
	70	404151.35	1234921.24
	1	404145.49	1235025.75
	71	403651.34	1234919.47
	72	403648.42	1234971.73
	73	403640.05	1235023.38
	74	403626.33	1235073.88
	75	403607.40	1235122.68
	76	403583.48	1235169.23
	77	403554.82	1235213.02
	78	403521.74	1235253.57
	79	403484.61	1235290.45

Сектор	Характерные точки границ	Координаты, МСК-21, зона 1	
		X	Y
	80	403443.83	1235323.24
	81	403399.84	1235351.59
	82	403353.12	1235375.19
	83	403304.20	1235393.79
	84	403253.60	1235407.15
	85	403201.88	1235415.15
	86	403149.60	1235417.72
	87	403097.35	1235414.79
	88	403045.68	1235406.43
	89	402995.18	1235392.72
	90	402946.39	1235373.79
	91	402899.83	1235349.86
	92	402856.04	1235321.21
	93	402815.48	1235288.13
	94	402778.60	1235250.99
	95	402745.81	1235210.20
	96	402717.45	1235166.20
	97	402693.86	1235119.48
	98	402675.27	1235070.54
	99	402661.91	1235019.94
	100	402653.90	1234968.22
	101	402651.35	1234915.93
	102	402654.27	1234863.67
	103	402662.64	1234812.00
	104	402676.37	1234761.50
	105	402695.30	1234712.70
	106	402719.22	1234666.14
	107	402747.88	1234622.35
	108	402780.97	1234581.79
	109	402818.11	1234544.91
	110	402858.90	1234512.12
	111	402902.90	1234483.77
	112	402949.62	1234460.18
	113	402998.55	1234441.60
	114	403049.14	1234428.24
	115	403100.87	1234420.24
	116	403153.14	1234417.68
	117	403205.39	1234420.62
	118	403257.06	1234428.99
	119	403307.56	1234442.71
	120	403356.35	1234461.65

Сектор	Характерные точки границ	Координаты, МСК-21, зона 1	
		X	Y
	121	403402.90	1234485.58
	122	403446.69	1234514.24
	123	403487.24	1234547.32
	124	403524.11	1234584.46
	125	403556.90	1234625.25
	126	403585.25	1234669.24
	127	403608.84	1234715.96
	128	403627.42	1234764.89
	129	403640.78	1234815.48
	130	403648.79	1234867.20
	71	403651.34	1234919.47
Сектор 4.62	1	404617.79	1234852.74
	2	404359.46	1234810.96
	3	404143.47	1234798.87
	4	404130.23	1234713.28
	5	404103.51	1234612.10
	6	404066.36	1234514.24
	7	404019.18	1234420.80
	8	403962.49	1234332.82
	9	403896.90	1234251.25
	10	403823.16	1234176.96
	11	403742.08	1234110.80
	12	403654.49	1234053.47
	13	403561.41	1234005.60
	14	403463.83	1233967.73
	15	403362.83	1233940.27
	16	403259.50	1233923.51
	17	403154.99	1233917.64
	18	403050.46	1233922.75
	19	402947.01	1233938.72
	20	402845.80	1233965.44
	21	402747.94	1234002.61
	22	402654.48	1234049.78
	23	402566.50	1234106.48
	24	402484.90	1234172.04
	25	402410.63	1234245.82
	26	402344.45	1234326.93
	27	402287.11	1234414.54
	28	402239.26	1234507.65
	29	402201.39	1234605.26
	30	402173.95	1234706.28

Сектор	Характерные точки границ	Координаты, МСК-21, зона 1	
		X	Y
	31	402157.21	1234809.63
	32	402151.35	1234914.16
	33	402156.47	1235018.75
	34	402172.47	1235122.21
	35	402199.21	1235223.42
	36	402236.38	1235321.30
	37	402266.77	1235381.46
	38	402245.63	1235402.46
	39	402179.47	1235483.59
	40	402122.15	1235571.21
	41	402074.32	1235664.33
	42	402036.48	1235761.95
	43	402009.06	1235862.98
	44	402005.72	1235883.58
	45	401934.80	1235795.37
	46	401849.71	1235663.35
	47	401778.91	1235523.16
	48	401723.14	1235376.33
	49	401683.04	1235224.50
	50	401659.03	1235069.29
	51	401651.34	1234912.39
	52	401660.14	1234755.57
	53	401685.24	1234600.54
	54	401726.42	1234448.99
	55	401783.23	1234302.56
	56	401855.02	1234162.87
	57	401941.04	1234031.46
	58	402040.30	1233909.78
	59	402151.74	1233799.13
	60	402274.12	1233700.75
	61	402406.12	1233615.72
	62	402546.32	1233544.97
	63	402693.12	1233489.22
	64	402844.90	1233449.17
	65	403000.10	1233425.21
	66	403156.90	1233417.57
	67	403313.67	1233426.40
	68	403468.65	1233451.53
	69	403620.14	1233492.73
	70	403766.51	1233549.57
	71	403906.14	1233621.38

Сектор	Характерные точки границ	Координаты, МСК-21, зона 1	
		X	Y
	72	404037.50	1233707.37
	73	404159.13	1233806.62
	74	404269.71	1233918.05
	75	404368.08	1234040.43
	76	404453.12	1234172.40
	77	404523.87	1234312.54
	78	404579.59	1234459.31
	79	404619.66	1234611.07
	80	404643.68	1234766.20
	81	404648.30	1234861.02
	1	404617.79	1234852.74
Сектор 4.63	1	404709.42	1233851.36
	2	404467.65	1233816.52
	3	404224.02	1233798.59
	4	404148.95	1233798.32
	5	404037.50	1233707.37
	6	403906.14	1233621.38
	7	403766.51	1233549.57
	8	403620.14	1233492.73
	9	403468.65	1233451.53
	10	403313.67	1233426.40
	11	403156.90	1233417.57
	12	403000.10	1233425.21
	13	402844.90	1233449.17
	14	402693.12	1233489.22
	15	402546.32	1233544.97
	16	402406.12	1233615.72
	17	402274.12	1233700.75
	18	402151.74	1233799.13
	19	402040.30	1233909.78
	20	401941.04	1234031.46
	21	401855.02	1234162.87
	22	401783.23	1234302.56
	23	401726.42	1234448.99
	24	401685.24	1234600.54
	25	401660.14	1234755.57
	26	401658.70	1234781.08
	27	401580.32	1234856.33
	28	401416.21	1235037.46
	29	401265.10	1235229.56
	30	401195.16	1235332.60

Сектор	Характерные точки границ	Координаты, МСК-21, зона 1	
		Х	У
	31	401193.63	1235326.81
	32	401161.58	1235119.84
	33	401151.36	1234910.62
	34	401163.06	1234701.50
	35	401196.57	1234494.77
	36	401251.47	1234292.68
	37	401327.22	1234097.42
	38	401422.94	1233911.16
	39	401537.62	1233735.93
	40	401670.01	1233573.68
	41	401818.59	1233426.14
	42	401981.79	1233294.99
	43	402157.80	1233181.60
	44	402344.72	1233087.26
	45	402540.46	1233012.95
	46	402742.87	1232959.56
	47	402949.80	1232927.64
	48	403158.88	1232917.45
	49	403367.89	1232929.25
	50	403574.55	1232962.79
	51	403776.54	1233017.73
	52	403971.65	1233093.53
	53	404157.83	1233189.29
	54	404332.94	1233303.97
	55	404495.14	1233436.31
	56	404642.57	1233584.88
	57	404773.70	1233748.04
	58	404861.45	1233884.27
	1	404709.42	1233851.36
Сектор 4.64	1	408578.12	1237623.86
	2	408544.35	1237935.99
	3	408488.98	1238244.98
	4	408412.18	1238549.34
	5	408314.32	1238847.70
	6	408195.91	1239138.44
	7	408057.54	1239420.26
	8	407899.76	1239691.79
	9	407723.54	1239951.65
	10	407529.52	1240198.55
	11	407318.82	1240431.39
	12	407092.45	1240649.01

Сектор	Характерные точки границ	Координаты, МСК-21, зона 1	
		Х	У
	13	406851.35	1240850.21
	14	406596.89	1241034.23
	15	406330.19	1241200.04
	16	406052.54	1241346.85
	17	405926.51	1241402.60
	18	405891.61	1241389.12
	19	405683.78	1240963.44
	20	405834.28	1240896.85
	21	406081.11	1240766.39
	22	406318.19	1240618.98
	23	406544.38	1240455.45
	24	406758.71	1240276.60
	25	406959.93	1240083.20
	26	407147.26	1239876.23
	27	407319.71	1239656.76
	28	407476.39	1239425.76
	29	407616.64	1239184.41
	30	407739.67	1238933.89
	31	407844.93	1238675.44
	32	407931.94	1238410.22
	33	408000.18	1238139.67
	34	408049.43	1237864.99
	35	408079.45	1237587.52
	36	408090.01	1237308.65
	37	408081.11	1237029.71
	38	408052.75	1236752.07
	39	408005.15	1236477.11
	40	407938.52	1236206.14
	41	407853.10	1235940.41
	42	407749.38	1235681.34
	43	407627.85	1235430.10
	44	407489.05	1235187.90
	45	407333.75	1234955.99
	46	407162.61	1234735.49
	47	406976.52	1234527.39
	48	406776.45	1234332.79
	49	406563.19	1234152.66
	50	406337.98	1233987.78
	51	406101.79	1233838.97
	52	405855.74	1233707.04
	53	405601.13	1233592.56

Сектор	Характерные точки границ	Координаты, МСК-21, зона 1	
		X	Y
	54	405339.11	1233496.07
	55	405071.04	1233418.19
	56	404798.13	1233359.14
	57	404521.83	1233319.26
	58	404334.76	1233305.47
	59	404332.94	1233303.97
	60	404157.83	1233189.29
	61	403971.65	1233093.53
	62	403776.54	1233017.73
	63	403574.55	1232962.79
	64	403367.89	1232929.25
	65	403158.88	1232917.45
	66	403021.66	1232924.13
	67	403324.16	1232861.01
	68	403635.37	1232818.47
	69	403948.76	1232797.68
	70	404262.83	1232798.87
	71	404576.05	1232822.02
	72	404886.90	1232866.88
	73	405193.93	1232933.36
	74	405495.51	1233021.00
	75	405790.25	1233129.58
	76	406076.68	1233258.36
	77	406353.46	1233406.81
	78	406619.16	1233574.20
	79	406872.52	1233759.76
	80	407112.41	1233962.38
	81	407337.48	1234181.35
	82	407546.79	1234415.44
	83	407739.33	1234663.50
	84	407913.99	1234924.42
	85	408070.15	1235196.87
	86	408206.84	1235479.51
	87	408323.51	1235770.96
	88	408419.58	1236069.89
	89	408494.56	1236374.71
	90	408548.09	1236684.03
	91	408579.99	1236996.37
	92	408590.02	1237310.15
	1	408578.12	1237623.86
Сектор	1	404903.99	1241591.63

Сектор	Характерные точки границ	Координаты, МСК-21, зона 1	
		X	Y
4.65	2	404829.85	1241665.52
	3	404765.79	1241744.29
	4	404549.33	1241774.22
	5	404235.98	1241795.48
	6	403921.91	1241794.80
	7	403608.65	1241772.14
	8	403297.70	1241727.76
	9	402990.55	1241661.74
	10	402688.82	1241574.51
	11	402393.84	1241466.30
	12	402107.16	1241337.84
	13	401830.12	1241189.69
	14	401564.12	1241022.48
	15	401310.45	1240837.09
	16	401070.23	1240634.56
	17	400844.84	1240415.60
	18	400635.21	1240181.45
	19	400442.35	1239933.26
	20	400267.39	1239672.17
	21	400110.94	1239399.48
	22	399974.00	1239116.52
	23	399857.08	1238824.74
	24	399760.81	1238525.40
	25	399685.70	1238220.15
	26	399632.06	1237910.36
	27	399600.09	1237597.55
	28	399590.04	1237283.28
	29	399601.97	1236969.08
	30	399635.80	1236656.45
	31	399691.29	1236346.99
	32	399768.22	1236042.20
	33	399866.27	1235743.44
	34	399984.93	1235452.35
	35	400123.56	1235170.23
	36	400281.63	1234898.47
	37	400458.15	1234638.42
	38	400652.48	1234391.39
	39	400863.51	1234158.50
	40	401090.20	1233940.88
	41	401331.63	1233739.79
	42	401586.40	1233555.92

Сектор	Характерные точки границ	Координаты, МСК-21, зона 1	
		X	Y
	43	401853.39	1233390.30
	44	401881.88	1233375.27
	45	401818.59	1233426.14
	46	401670.01	1233573.68
	47	401537.62	1233735.93
	48	401422.94	1233911.16
	49	401327.22	1234097.42
	50	401251.47	1234292.68
	51	401196.57	1234494.77
	52	401188.55	1234544.27
	53	401034.33	1234714.45
	54	400861.60	1234934.01
	55	400704.71	1235165.15
	56	400564.23	1235406.70
	57	400441.01	1235657.46
	58	400335.56	1235916.19
	59	400248.40	1236181.71
	60	400180.03	1236452.63
	61	400130.70	1236727.66
	62	400100.63	1237005.51
	63	400090.04	1237284.78
	64	400098.96	1237564.09
	65	400127.38	1237842.12
	66	400175.07	1238117.45
	67	400241.82	1238388.76
	68	400327.39	1238654.79
	69	400431.29	1238914.15
	70	400553.02	1239165.63
	71	400692.05	1239408.03
	72	400847.56	1239640.10
	73	401018.98	1239860.67
	74	401205.32	1240068.80
	75	401405.65	1240263.43
	76	401619.16	1240443.46
	77	401844.62	1240608.23
	78	402081.04	1240756.88
	79	402327.30	1240888.61
	80	402582.11	1241002.78
	81	402844.29	1241098.99
	82	403112.50	1241176.56
	83	403385.51	1241235.24

Сектор	Характерные точки границ	Координаты, МСК-21, зона 1	
		X	Y
	84	403661.88	1241274.72
	85	403940.36	1241294.88
	86	404219.53	1241295.53
	87	404498.08	1241276.65
	88	404774.62	1241238.42
	89	404913.97	1241209.14
	90	404971.99	1241536.78
	1	404903.99	1241591.63
Сектор 4.66	1	405671.71	1242336.31
	2	405671.15	1242346.76
	3	405669.49	1242357.10
	4	405666.76	1242367.20
	5	405663.00	1242376.97
	6	405658.23	1242386.29
	7	405652.51	1242395.05
	8	405645.91	1242403.18
	9	405638.49	1242410.56
	10	405630.35	1242417.14
	11	405621.56	1242422.82
	12	405612.22	1242427.56
	13	405602.44	1242431.29
	14	405592.33	1242433.98
	15	405581.99	1242435.60
	16	405571.53	1242436.13
	17	405561.08	1242435.56
	18	405550.75	1242433.91
	19	405540.64	1242431.18
	20	405530.88	1242427.41
	21	405521.56	1242422.64
	22	405512.79	1242416.93
	23	405504.67	1242410.32
	24	405497.28	1242402.91
	25	405490.71	1242394.76
	26	405485.02	1242385.97
	27	405480.29	1242376.64
	28	405476.55	1242366.86
	29	405473.86	1242356.74
	30	405472.24	1242346.40
	31	405471.71	1242335.95
	32	405472.28	1242325.50
	33	405473.94	1242315.16

Сектор	Характерные точки границ	Координаты, МСК-21, зона 1		Сектор	Характерные точки границ	Координаты, МСК-21, зона 1	
		X	Y			X	Y
	34	405476.66	1242305.06		14	405674.82	1242825.40
	35	405480.43	1242295.29		15	405623.10	1242833.49
	36	405485.20	1242285.97		16	405570.84	1242836.15
	37	405490.92	1242277.20		17	405518.58	1242833.31
	38	405497.52	1242269.08		18	405466.90	1242825.04
	39	405504.94	1242261.69		19	405416.37	1242811.41
	40	405513.08	1242255.12		20	405367.54	1242792.56
	41	405521.87	1242249.43		21	405320.95	1242768.72
	42	405531.21	1242244.70		22	405277.11	1242740.14
	43	405540.99	1242240.97		23	405236.49	1242707.13
	44	405551.10	1242238.28		24	405199.55	1242670.05
	45	405561.44	1242236.66		25	405166.68	1242629.32
	46	405571.90	1242236.13		26	405138.25	1242585.37
	47	405582.35	1242236.70		27	405114.58	1242538.69
	48	405592.69	1242238.35		28	405095.91	1242489.79
	49	405602.79	1242241.08		29	405082.46	1242439.21
	50	405612.55	1242244.85		30	405074.36	1242387.50
	51	405621.87	1242249.62		31	405071.72	1242335.22
	52	405630.64	1242255.33		32	405074.55	1242282.95
	53	405638.76	1242261.94		33	405082.83	1242231.27
	54	405646.15	1242269.35		34	405096.47	1242180.75
	55	405652.72	1242277.50		35	405115.31	1242131.91
	56	405658.41	1242286.29		36	405139.16	1242085.32
	57	405663.14	1242295.62		37	405167.75	1242041.47
	58	405666.88	1242305.40		38	405200.76	1242000.86
	59	405669.57	1242315.52		39	405237.84	1241963.92
	60	405671.19	1242325.86		40	405278.57	1241931.06
	1	405671.71	1242336.31		41	405322.52	1241902.63
Сектор 4.67	1	406071.71	1242337.04		42	405369.20	1241878.96
	2	406068.88	1242389.30		43	405418.10	1241860.29
	3	406060.60	1242440.97		44	405468.67	1241846.84
	4	406046.97	1242491.49		45	405520.38	1241838.76
	5	406028.13	1242540.31		46	405572.65	1241836.11
	6	406004.28	1242586.90		47	405624.91	1241838.96
	7	405975.70	1242630.74		48	405676.59	1241847.24
	8	405942.69	1242671.36		49	405727.11	1241860.87
	9	405905.62	1242708.30		50	405775.93	1241879.73
	10	405864.90	1242741.16		51	405822.53	1241903.58
	11	405820.96	1242769.59		52	405866.36	1241932.17
	12	405774.28	1242793.27		53	405906.97	1241965.17
	13	405725.39	1242811.94		54	405943.91	1242002.25

Сектор	Характерные точки границ	Координаты, МСК-21, зона 1	
		Х	У
	55	405976.77	1242042.98
	56	406005.19	1242086.93
	57	406028.86	1242133.60
	58	406047.53	1242182.50
	59	406060.98	1242233.06
	60	406069.07	1242284.77
	1	406071.71	1242337.04
	61	405671.71	1242336.31
	62	405671.15	1242346.76
	63	405669.49	1242357.10
	64	405666.76	1242367.20
	65	405663.00	1242376.97
	66	405658.23	1242386.29
	67	405652.51	1242395.05
	68	405645.91	1242403.18
	69	405638.49	1242410.56
	70	405630.35	1242417.14
	71	405621.56	1242422.82
	72	405612.22	1242427.56
	73	405602.44	1242431.29
	74	405592.33	1242433.98
	75	405581.99	1242435.60
	76	405571.53	1242436.13
	77	405561.08	1242435.56
	78	405550.75	1242433.91
	79	405540.64	1242431.18
	80	405530.88	1242427.41
	81	405521.56	1242422.64
	82	405512.79	1242416.93
	83	405504.67	1242410.32
	84	405497.28	1242402.91
	85	405490.71	1242394.76
	86	405485.02	1242385.97
	87	405480.29	1242376.64
	88	405476.55	1242366.86
	89	405473.86	1242356.74
	90	405472.24	1242346.40
	91	405471.71	1242335.95
	92	405472.28	1242325.50
	93	405473.94	1242315.16

Сектор	Характерные точки границ	Координаты, МСК-21, зона 1	
		Х	У
	94	405476.66	1242305.06
	95	405480.43	1242295.29
	96	405485.20	1242285.97
	97	405490.92	1242277.20
	98	405497.52	1242269.08
	99	405504.94	1242261.69
	100	405513.08	1242255.12
	101	405521.87	1242249.43
	102	405531.21	1242244.70
	103	405540.99	1242240.97
	104	405551.10	1242238.28
	105	405561.44	1242236.66
	106	405571.90	1242236.13
	107	405582.35	1242236.70
	108	405592.69	1242238.35
	109	405602.79	1242241.08
	110	405612.55	1242244.85
	111	405621.87	1242249.62
	112	405630.64	1242255.33
	113	405638.76	1242261.94
	114	405646.15	1242269.35
	115	405652.72	1242277.50
	116	405658.41	1242286.29
	117	405663.14	1242295.62
	118	405666.88	1242305.40
	119	405669.57	1242315.52
	120	405671.19	1242325.86
	61	405671.71	1242336.31
Сектор 4.68	1	406571.71	1242337.94
	2	406566.05	1242442.46
	3	406549.49	1242545.79
	4	406522.23	1242646.83
	5	406484.55	1242744.48
	6	406436.87	1242837.65
	7	406379.71	1242925.34
	8	406313.70	1243006.56
	9	406239.57	1243080.45
	10	406158.12	1243146.18
	11	406070.24	1243203.04
	12	405976.89	1243250.39
	13	405879.11	1243287.76

Сектор	Характерные точки границ	Координаты, МСК-21, зона 1	
		Х	У
	14	405777.97	1243314.67
	15	405674.55	1243330.87
	16	405570.02	1243336.19
	17	405465.51	1243330.52
	18	405362.14	1243313.99
	19	405261.08	1243286.74
	20	405163.42	1243249.05
	21	405070.23	1243201.38
	22	404982.53	1243144.21
	23	404901.30	1243078.19
	24	404827.41	1243004.04
	25	404761.67	1242922.57
	26	404704.81	1242834.66
	27	404657.45	1242741.29
	28	404620.11	1242643.48
	29	404593.20	1242542.32
	30	404577.01	1242438.89
	31	404571.72	1242334.32
	32	404577.39	1242229.77
	33	404593.96	1242126.40
	34	404621.23	1242025.33
	35	404658.92	1241927.65
	36	404706.62	1241834.45
	37	404763.80	1241746.75
	38	404829.84	1241665.53
	39	404903.99	1241591.64
	40	404985.47	1241525.92
	41	405073.37	1241469.07
	42	405166.73	1241421.73
	43	405264.53	1241384.40
	44	405365.68	1241357.52
	45	405469.11	1241341.36
	46	405573.64	1241336.07
	47	405678.16	1241341.76
	48	405781.52	1241358.34
	49	405882.56	1241385.62
	50	405980.20	1241423.34
	51	406073.38	1241471.04
	52	406161.05	1241528.21
	53	406242.26	1241594.24
	54	406316.12	1241668.39

Сектор	Характерные точки границ	Координаты, МСК-21, зона 1	
		Х	У
	55	406381.84	1241749.85
	56	406438.68	1241837.75
	57	406486.02	1241931.09
	58	406523.35	1242028.88
	59	406550.24	1242130.01
	60	406566.43	1242233.41
	1	406571.71	1242337.94
	61	406071.71	1242337.04
	62	406068.88	1242389.30
	63	406060.60	1242440.97
	64	406046.97	1242491.49
	65	406028.13	1242540.31
	66	406004.28	1242586.90
	67	405975.70	1242630.74
	68	405942.69	1242671.36
	69	405905.62	1242708.30
	70	405864.90	1242741.16
	71	405820.96	1242769.59
	72	405774.28	1242793.27
	73	405725.39	1242811.94
	74	405674.82	1242825.40
	75	405623.10	1242833.49
	76	405570.84	1242836.15
	77	405518.58	1242833.31
	78	405466.90	1242825.04
	79	405416.37	1242811.41
	80	405367.54	1242792.56
	81	405320.95	1242768.72
	82	405277.11	1242740.14
	83	405236.49	1242707.13
	84	405199.55	1242670.05
	85	405166.68	1242629.32
	86	405138.25	1242585.37
	87	405114.58	1242538.69
	88	405095.91	1242489.79
	89	405082.46	1242439.21
	90	405074.36	1242387.50
	91	405071.72	1242335.22
	92	405074.55	1242282.95
	93	405082.83	1242231.27

Сектор	Характерные точки границ	Координаты, МСК-21, зона 1		Сектор	Характерные точки границ	Координаты, МСК-21, зона 1	
		Х	У			Х	У
	94	405096.47	1242180.75		14	406875.62	1241449.43
	95	405115.31	1242131.91		15	406579.32	1241633.69
	96	405139.16	1242085.32		16	406375.22	1241741.62
	97	405167.75	1242041.47		17	406316.12	1241668.39
	98	405200.76	1242000.86		18	406242.25	1241594.23
	99	405237.84	1241963.92		19	406161.06	1241528.21
	100	405278.57	1241931.06		20	406073.38	1241471.04
	101	405322.52	1241902.63		21	405980.21	1241423.34
	102	405369.20	1241878.96		22	405926.51	1241402.60
	103	405418.10	1241860.29		23	406052.54	1241346.85
	104	405468.67	1241846.84		24	406330.19	1241200.04
	105	405520.38	1241838.76		25	406596.89	1241034.23
	106	405572.65	1241836.11		26	406851.35	1240850.21
	107	405624.91	1241838.96		27	407092.45	1240649.01
	108	405676.59	1241847.24		28	407318.82	1240431.39
	109	405727.11	1241860.87		29	407529.52	1240198.55
	110	405775.93	1241879.73		30	407723.54	1239951.65
	111	405822.53	1241903.58		31	407899.76	1239691.79
	112	405866.36	1241932.17		32	408057.54	1239420.26
	113	405906.97	1241965.17		33	408195.91	1239138.44
	114	405943.91	1242002.25		34	408314.32	1238847.70
	115	405976.77	1242042.98		35	408412.18	1238549.34
	116	406005.19	1242086.93		36	408488.98	1238244.98
	117	406028.86	1242133.60		37	408544.35	1237935.99
	118	406047.53	1242182.50		38	408578.12	1237623.86
	119	406060.98	1242233.06		39	408590.02	1237310.15
	120	406069.07	1242284.77		40	408579.99	1236996.37
	61	406071.71	1242337.04		41	408548.09	1236684.03
Сектор 4.69	1	409076.79	1237660.18		42	408494.56	1236374.71
	2	409039.29	1238006.99		43	408419.58	1236069.89
	3	408977.75	1238350.28		44	408323.51	1235770.96
	4	408892.44	1238688.46		45	408206.84	1235479.51
	5	408783.74	1239019.94		46	408070.15	1235196.87
	6	408652.17	1239342.98		47	407913.99	1234924.42
	7	408498.42	1239656.10		48	407739.33	1234663.50
	8	408323.13	1239957.79		49	407546.79	1234415.44
	9	408127.36	1240246.52		50	407337.48	1234181.35
	10	407911.81	1240520.84		51	407112.41	1233962.38
	11	407677.71	1240779.58		52	406872.52	1233759.76
	12	407426.20	1241021.36		53	406619.16	1233574.20
	13	407158.33	1241244.93		54	406353.46	1233406.81

Сектор	Характерные точки границ	Координаты, МСК-21, зона 1	
		Х	У
	55	406076.68	1233258.36
	56	405790.25	1233129.58
	57	405495.51	1233021.00
	58	405193.93	1232933.36
	59	404886.90	1232866.88
	60	404576.05	1232822.02
	61	404262.83	1232798.87
	62	403948.76	1232797.68
	63	403635.37	1232818.47
	64	403324.16	1232861.01
	65	403021.66	1232924.13
	66	402949.80	1232927.64
	67	402742.87	1232959.56
	68	402540.46	1233012.95
	69	402344.72	1233087.26
	70	402157.80	1233181.60
	71	401981.79	1233294.99
	72	401881.88	1233375.27
	73	401853.39	1233390.30
	74	401586.40	1233555.92
	75	401331.63	1233739.79
	76	401090.20	1233940.88
	77	400863.51	1234158.50
	78	400652.48	1234391.39
	79	400458.15	1234638.42
	80	400281.63	1234898.47
	81	400123.56	1235170.23
	82	399984.93	1235452.35
	83	399866.27	1235743.44
	84	399768.22	1236042.20
	85	399691.29	1236346.99
	86	399635.80	1236656.45
	87	399601.97	1236969.08
	88	399590.04	1237283.28
	89	399600.09	1237597.55
	90	399632.06	1237910.36
	91	399685.70	1238220.15
	92	399760.81	1238525.40
	93	399857.08	1238824.74
	94	399974.00	1239116.52
	95	400110.94	1239399.48

Сектор	Характерные точки границ	Координаты, МСК-21, зона 1	
		Х	У
	96	400267.39	1239672.17
	97	400442.35	1239933.26
	98	400635.21	1240181.45
	99	400844.84	1240415.60
	100	401070.23	1240634.56
	101	401310.45	1240837.09
	102	401564.12	1241022.48
	103	401830.12	1241189.69
	104	402107.16	1241337.84
	105	402393.84	1241466.30
	106	402688.82	1241574.51
	107	402990.55	1241661.74
	108	403297.70	1241727.76
	109	403608.65	1241772.14
	110	403921.91	1241794.80
	111	404235.98	1241795.48
	112	404549.33	1241774.22
	113	404765.79	1241744.29
	114	404763.80	1241746.75
	115	404706.62	1241834.46
	116	404658.92	1241927.65
	117	404621.23	1242025.33
	118	404593.95	1242126.40
	119	404577.40	1242229.77
	120	404575.02	1242273.57
	121	404252.49	1242295.52
	122	403903.52	1242294.73
	123	403555.45	1242269.62
	124	403209.95	1242220.32
	125	402868.67	1242147.01
	126	402533.37	1242050.08
	127	402205.62	1241929.88
	128	401887.10	1241787.16
	129	401579.24	1241622.54
	130	401283.67	1241436.77
	131	401001.80	1241230.80
	132	400734.88	1241005.75
	133	400484.42	1240762.47
	134	400251.46	1240502.30
	135	400037.16	1240226.52
	136	399842.74	1239936.41

Сектор	Характерные точки границ	Координаты, МСК-21, зона 1	
		Х	У
	137	399668.88	1239633.37
	138	399516.69	1239318.97
	139	399386.80	1238994.71
	140	399279.81	1238662.07
	141	399196.34	1238322.88
	142	399136.72	1237978.63
	143	399101.20	1237631.01
	144	399090.04	1237281.79
	145	399103.29	1236932.63
	146	399140.87	1236585.23
	147	399202.55	1236241.36
	148	399288.04	1235902.65
	149	399397.01	1235570.66
	150	399528.83	1235247.19
	151	399682.90	1234933.69
	152	399858.57	1234631.72
	153	400054.71	1234342.75
	154	400270.65	1234068.27
	155	400505.16	1233809.48
	156	400757.07	1233567.70
	157	401025.34	1233344.26
	158	401308.43	1233139.98
	159	401605.09	1232955.97
	160	401913.93	1232793.17
	161	402233.30	1232652.37
	162	402561.77	1232534.12
	163	402897.64	1232439.19
	164	403239.35	1232367.92
	165	403585.14	1232320.70
	166	403933.36	1232297.64
	167	404282.32	1232298.96
	168	404630.34	1232324.70
	169	404975.73	1232374.60
	170	405316.85	1232448.49
	171	405651.93	1232545.92
	172	405979.42	1232666.55
	173	406297.64	1232809.67
	174	406605.17	1232974.65
	175	406900.37	1233160.69
	176	407181.85	1233366.87
	177	407448.38	1233592.03

Сектор	Характерные точки границ	Координаты, МСК-21, зона 1	
		Х	У
	178	407698.44	1233835.30
	179	407931.00	1234095.44
	180	408144.90	1234371.04
	181	408338.95	1234660.94
	182	408512.44	1234963.67
	183	408664.31	1235277.71
	184	408793.95	1235601.52
	185	408900.67	1235933.65
	186	408983.95	1236272.33
	187	409043.44	1236615.99
	188	409078.87	1236963.01
	189	409090.01	1237311.64
	1	409076.79	1237660.18
Сектор 4.70	1	409575.48	1237696.50
	2	409534.22	1238077.97
	3	409466.55	1238455.59
	4	409372.71	1238827.55
	5	409253.14	1239192.16
	6	409108.46	1239547.49
	7	408939.35	1239891.91
	8	408746.56	1240223.76
	9	408531.20	1240541.39
	10	408294.12	1240843.12
	11	408036.62	1241127.72
	12	407760.01	1241393.73
	13	407465.38	1241639.67
	14	407154.43	1241864.61
	15	406828.49	1242067.33
	16	406562.44	1242208.00
	17	406550.23	1242130.01
	18	406523.33	1242028.89
	19	406486.01	1241931.09
	20	406438.67	1241837.74
	21	406381.85	1241749.86
	22	406375.22	1241741.62
	23	406579.32	1241633.69
	24	406875.62	1241449.43
	25	407158.33	1241244.93
	26	407426.20	1241021.36
	27	407677.71	1240779.58
	28	407911.81	1240520.84

Сектор	Характерные точки границ	Координаты, МСК-21, зона 1	
		Х	У
	29	408127.36	1240246.52
	30	408323.13	1239957.79
	31	408498.42	1239656.10
	32	408652.17	1239342.98
	33	408783.74	1239019.94
	34	408892.44	1238688.46
	35	408977.75	1238350.28
	36	409039.29	1238006.99
	37	409076.79	1237660.18
	38	409090.01	1237311.64
	39	409078.87	1236963.01
	40	409043.44	1236615.99
	41	408983.95	1236272.33
	42	408900.67	1235933.65
	43	408793.95	1235601.52
	44	408664.31	1235277.71
	45	408512.44	1234963.67
	46	408338.95	1234660.94
	47	408144.90	1234371.04
	48	407931.00	1234095.44
	49	407698.44	1233835.30
	50	407448.38	1233592.03
	51	407181.85	1233366.87
	52	406900.37	1233160.69
	53	406605.17	1232974.65
	54	406297.64	1232809.67
	55	405979.42	1232666.55
	56	405651.93	1232545.92
	57	405316.85	1232448.49
	58	404975.73	1232374.60
	59	404630.34	1232324.70
	60	404282.32	1232298.96
	61	403933.36	1232297.64
	62	403585.14	1232320.70
	63	403239.35	1232367.92
	64	402897.64	1232439.19
	65	402561.77	1232534.12
	66	402233.30	1232652.37
	67	401913.93	1232793.17
	68	401605.09	1232955.97
	69	401308.43	1233139.98

Сектор	Характерные точки границ	Координаты, МСК-21, зона 1	
		Х	У
	70	401025.34	1233344.26
	71	400757.07	1233567.70
	72	400505.16	1233809.48
	73	400270.65	1234068.27
	74	400054.71	1234342.75
	75	399858.57	1234631.72
	76	399682.90	1234933.69
	77	399528.83	1235247.19
	78	399397.01	1235570.66
	79	399288.04	1235902.65
	80	399202.55	1236241.36
	81	399140.87	1236585.23
	82	399103.29	1236932.63
	83	399090.04	1237281.79
	84	399101.20	1237631.01
	85	399136.72	1237978.63
	86	399196.34	1238322.88
	87	399279.81	1238662.07
	88	399386.80	1238994.71
	89	399516.69	1239318.97
	90	399668.88	1239633.37
	91	399842.74	1239936.41
	92	400037.16	1240226.52
	93	400251.46	1240502.30
	94	400484.42	1240762.47
	95	400734.88	1241005.75
	96	401001.80	1241230.80
	97	401283.67	1241436.77
	98	401579.24	1241622.54
	99	401887.10	1241787.16
	100	402205.62	1241929.88
	101	402533.37	1242050.08
	102	402868.67	1242147.01
	103	403209.95	1242220.32
	104	403555.45	1242269.62
	105	403903.52	1242294.73
	106	404252.49	1242295.52
	107	404575.02	1242273.57
	108	404571.72	1242334.31
	109	404577.02	1242438.88
	110	404593.20	1242542.31

Сектор	Характерные точки границ	Координаты, МСК-21, зона 1	
		X	Y
	111	404620.11	1242643.48
	112	404657.45	1242741.29
	113	404670.42	1242766.87
	114	404652.04	1242769.42
	115	404269.06	1242795.52
	116	403885.19	1242794.72
	117	403502.30	1242767.12
	118	403122.25	1242712.90
	119	402746.84	1242632.29
	120	402378.00	1242525.74
	121	402017.45	1242393.51
	122	401667.05	1242236.55
	123	401328.40	1242055.48
	124	401003.26	1241851.15
	125	400693.17	1241624.58
	126	400399.53	1241377.01
	127	400124.02	1241109.40
	128	399867.71	1240823.17
	129	399631.99	1240519.84
	130	399418.08	1240200.67
	131	399226.86	1239867.32
	132	399059.41	1239521.42
	133	398916.52	1239164.72
	134	398798.82	1238798.78
	135	398707.00	1238425.62
	136	398641.40	1238046.92
	137	398602.34	1237664.50
	138	398590.06	1237280.30
	139	398604.63	1236896.19
	140	398645.97	1236514.01
	141	398713.84	1236135.69
	142	398807.87	1235763.08
	143	398927.76	1235397.87
	144	399072.78	1235042.01
	145	399242.28	1234697.13
	146	399435.49	1234364.93
	147	399651.30	1234047.02
	148	399888.83	1233745.10
	149	400146.84	1233460.41
	150	400423.94	1233194.44
	151	400719.05	1232948.63

Сектор	Характерные точки границ	Координаты, МСК-21, зона 1	
		X	Y
	152	401030.49	1232723.92
	153	401356.84	1232521.53
	154	401696.57	1232342.48
	155	402047.90	1232187.63
	156	402409.24	1232057.54
	157	402778.71	1231953.20
	158	403154.60	1231874.83
	159	403534.96	1231822.87
	160	403918.01	1231797.57
	161	404301.88	1231799.06
	162	404684.70	1231827.43
	163	405064.61	1231882.31
	164	405439.85	1231963.64
	165	405808.40	1232070.79
	166	406168.64	1232203.58
	167	406518.68	1232361.05
	168	406856.93	1232542.50
	169	407181.65	1232747.17
	170	407491.25	1232973.96
	171	407784.41	1233221.66
	172	408059.43	1233489.32
	173	408315.23	1233775.45
	174	408550.50	1234078.61
	175	408763.95	1234397.50
	176	408954.76	1234730.50
	177	409121.82	1235075.93
	178	409264.37	1235432.11
	179	409381.76	1235797.43
	180	409473.37	1236169.94
	181	409538.79	1236547.97
	182	409577.77	1236929.67
	183	409590.02	1237313.13
	1	409575.48	1237696.50
Сектор 4.71	1	410074.15	1237732.83
	2	410029.15	1238148.95
	3	409955.35	1238560.87
	4	409852.99	1238966.62
	5	409722.57	1239364.39
	6	409564.74	1239752.01
	7	409380.28	1240127.71
	8	409169.97	1240489.72

Сектор	Характерные точки границ	Координаты, МСК-21, зона 1	
		Х	У
	9	408935.06	1240836.21
	10	408676.49	1241165.40
	11	408395.59	1241475.87
	12	408093.85	1241766.04
	13	407772.43	1242034.37
	14	407433.25	1242279.77
	15	407077.70	1242500.91
	16	406707.54	1242696.74
	17	406450.79	1242810.45
	18	406484.53	1242744.48
	19	406522.21	1242646.83
	20	406549.47	1242545.79
	21	406566.05	1242442.45
	22	406571.70	1242337.94
	23	406566.43	1242233.41
	24	406562.44	1242208.00
	25	406828.49	1242067.33
	26	407154.43	1241864.61
	27	407465.38	1241639.67
	28	407760.01	1241393.73
	29	408036.62	1241127.72
	30	408294.12	1240843.12
	31	408531.20	1240541.39
	32	408746.56	1240223.76
	33	408939.35	1239891.91
	34	409108.46	1239547.49
	35	409253.14	1239192.16
	36	409372.71	1238827.55
	37	409466.55	1238455.59
	38	409534.22	1238077.97
	39	409575.48	1237696.50
	40	409590.02	1237313.13
	41	409577.77	1236929.67
	42	409538.79	1236547.97
	43	409473.37	1236169.94
	44	409381.76	1235797.43
	45	409264.37	1235432.11
	46	409121.82	1235075.93
	47	408954.76	1234730.50
	48	408763.95	1234397.50
	49	408550.50	1234078.61

Сектор	Характерные точки границ	Координаты, МСК-21, зона 1	
		Х	У
	50	408315.23	1233775.45
	51	408059.43	1233489.32
	52	407784.41	1233221.66
	53	407491.25	1232973.96
	54	407181.65	1232747.17
	55	406856.93	1232542.50
	56	406518.68	1232361.05
	57	406168.64	1232203.58
	58	405808.40	1232070.79
	59	405439.85	1231963.64
	60	405064.61	1231882.31
	61	404684.70	1231827.43
	62	404301.88	1231799.06
	63	403918.01	1231797.57
	64	403534.96	1231822.87
	65	403154.60	1231874.83
	66	402778.71	1231953.20
	67	402409.24	1232057.54
	68	402047.90	1232187.63
	69	401696.57	1232342.48
	70	401356.84	1232521.53
	71	401030.49	1232723.92
	72	400719.05	1232948.63
	73	400423.94	1233194.44
	74	400146.84	1233460.41
	75	399888.83	1233745.10
	76	399651.30	1234047.02
	77	399435.49	1234364.93
	78	399242.28	1234697.13
	79	399072.78	1235042.01
	80	398927.76	1235397.87
	81	398807.87	1235763.08
	82	398713.84	1236135.69
	83	398645.97	1236514.01
	84	398604.63	1236896.19
	85	398590.06	1237280.30
	86	398602.34	1237664.50
	87	398641.40	1238046.92
	88	398707.00	1238425.62
	89	398798.82	1238798.78
	90	398916.52	1239164.72

Сектор	Характерные точки границ	Координаты, МСК-21, зона 1	
		Х	У
	91	399059.41	1239521.42
	92	399226.86	1239867.32
	93	399418.08	1240200.67
	94	399631.99	1240519.84
	95	399867.71	1240823.17
	96	400124.02	1241109.40
	97	400399.53	1241377.01
	98	400693.17	1241624.58
	99	401003.26	1241851.15
	100	401328.40	1242055.48
	101	401667.05	1242236.55
	102	402017.45	1242393.51
	103	402378.00	1242525.74
	104	402746.84	1242632.29
	105	403122.25	1242712.90
	106	403502.30	1242767.12
	107	403885.19	1242794.72
	108	404269.06	1242795.52
	109	404652.04	1242769.42
	110	404670.42	1242766.87
	111	404704.80	1242834.67
	112	404761.67	1242922.57
	113	404827.42	1243004.04
	114	404901.29	1243078.20
	115	404982.54	1243144.20
	116	405070.22	1243201.38
	117	405093.16	1243213.12
	118	404703.48	1243267.09
	119	404285.71	1243295.55
	120	403866.92	1243294.77
	121	403449.21	1243264.66
	122	403034.61	1243205.56
	123	402625.05	1243117.60
	124	402222.69	1243001.42
	125	401829.35	1242857.20
	126	401447.08	1242686.00
	127	401077.63	1242488.44
	128	400722.86	1242265.55
	129	400384.60	1242018.41
	130	400064.23	1241748.33
	131	399763.65	1241456.39

Сектор	Характерные точки границ	Координаты, МСК-21, зона 1	
		Х	У
	132	399484.01	1241144.13
	133	399226.84	1240813.18
	134	398993.47	1240464.99
	135	398784.82	1240101.29
	136	398602.15	1239723.94
	137	398446.23	1239334.76
	138	398317.83	1238935.53
	139	398217.65	1238528.39
	140	398146.08	1238115.22
	141	398103.45	1237697.97
	142	398090.05	1237278.81
	143	398105.95	1236859.72
	144	398151.07	1236442.75
	145	398225.10	1236030.00
	146	398327.71	1235623.48
	147	398458.49	1235225.02
	148	398616.73	1234836.77
	149	398801.65	1234460.51
	150	399012.46	1234098.06
	151	399247.91	1233751.26
	152	399507.05	1233421.85
	153	399788.55	1233111.27
	154	400090.87	1232821.13
	155	400412.84	1232552.96
	156	400752.57	1232307.85
	157	401108.66	1232087.07
	158	401479.28	1231891.72
	159	401862.58	1231722.82
	160	402256.77	1231580.94
	161	402659.82	1231467.16
	162	403069.90	1231381.66
	163	403484.84	1231325.02
	164	403902.73	1231297.41
	165	404321.51	1231299.14
	166	404739.11	1231330.08
	167	405153.55	1231389.99
	168	405562.88	1231478.77
	169	405964.96	1231595.70
	170	406357.92	1231740.56
	171	406739.73	1231912.38
	172	407108.73	1232110.42

Сектор	Характерные точки границ	Координаты, МСК-21, зона 1	
		Х	У
	173	407462.94	1232333.68
	174	407800.66	1232581.12
	175	408120.47	1232851.35
	176	408420.47	1233143.32
	177	408699.51	1233455.48
	178	408956.11	1233786.19
	179	409188.95	1234134.09
	180	409397.10	1234497.34
	181	409579.31	1234874.15
	182	409734.82	1235262.70
	183	409862.86	1235661.24
	184	409962.80	1236067.60
	185	410034.14	1236479.94
	186	410076.65	1236896.32
	187	410090.01	1237314.63
	1	410074.15	1237732.83
	188	402261.18	1231851.04
	189	402260.59	1231861.49
	190	402258.91	1231871.82
	191	402256.16	1231881.92
	192	402252.37	1231891.68
	193	402247.58	1231900.98
	194	402241.84	1231909.74
	195	402235.22	1231917.84
	196	402227.78	1231925.21
	197	402219.62	1231931.77
	198	402210.82	1231937.43
	199	402201.47	1231942.14
	200	402191.68	1231945.85
	201	402181.56	1231948.52
	202	402171.22	1231950.11
	203	402160.76	1231950.62
	204	402150.31	1231950.02
	205	402139.98	1231948.34
	206	402129.88	1231945.59
	207	402120.13	1231941.80
	208	402110.82	1231937.01
	209	402102.06	1231931.27
	210	402093.96	1231924.65
	211	402086.59	1231917.21

Сектор	Характерные точки границ	Координаты, МСК-21, зона 1	
		Х	У
	212	402080.03	1231909.05
	213	402074.37	1231900.25
	214	402069.66	1231890.90
	215	402065.95	1231881.11
	216	402063.28	1231870.99
	217	402061.69	1231860.65
	218	402061.19	1231850.19
	219	402061.78	1231839.74
	220	402063.46	1231829.41
	221	402066.21	1231819.31
	222	402070.00	1231809.55
	223	402074.80	1231800.24
	224	402080.53	1231791.49
	225	402087.16	1231783.38
	226	402094.59	1231776.01
	227	402102.75	1231769.46
	228	402111.55	1231763.80
	229	402120.90	1231759.09
	230	402130.69	1231755.38
	231	402140.81	1231752.71
	232	402151.16	1231751.12
	233	402161.61	1231750.61
	234	402172.06	1231751.21
	235	402182.39	1231752.89
	236	402192.49	1231755.64
	237	402202.25	1231759.43
	238	402211.55	1231764.22
	239	402220.31	1231769.96
	240	402228.42	1231776.58
	241	402235.78	1231784.02
	242	402242.34	1231792.18
	243	402248.00	1231800.98
	244	402252.71	1231810.33
	245	402256.42	1231820.12
	246	402259.09	1231830.24
	247	402260.68	1231840.58
	188	402261.18	1231851.04
Сектор 4.72	1	402261.18	1231851.04
	2	402260.59	1231861.49
	3	402258.91	1231871.82
	4	402256.16	1231881.92

Сектор	Характерные точки границ	Координаты, МСК-21, зона 1	
		Х	У
	5	402252.37	1231891.68
	6	402247.58	1231900.98
	7	402241.84	1231909.74
	8	402235.22	1231917.84
	9	402227.78	1231925.21
	10	402219.62	1231931.77
	11	402210.82	1231937.43
	12	402201.47	1231942.14
	13	402191.68	1231945.85
	14	402181.56	1231948.52
	15	402171.22	1231950.11
	16	402160.76	1231950.62
	17	402150.31	1231950.02
	18	402139.98	1231948.34
	19	402129.88	1231945.59
	20	402120.13	1231941.80
	21	402110.82	1231937.01
	22	402102.06	1231931.27
	23	402093.96	1231924.65
	24	402086.59	1231917.21
	25	402080.03	1231909.05
	26	402074.37	1231900.25
	27	402069.66	1231890.90
	28	402065.95	1231881.11
	29	402063.28	1231870.99
	30	402061.69	1231860.65
	31	402061.19	1231850.19
	32	402061.78	1231839.74
	33	402063.46	1231829.41
	34	402066.21	1231819.31
	35	402070.00	1231809.55
	36	402074.80	1231800.24
	37	402080.53	1231791.49
	38	402087.16	1231783.38
	39	402094.59	1231776.01
	40	402102.75	1231769.46
	41	402111.55	1231763.80
	42	402120.90	1231759.09
	43	402130.69	1231755.38
	44	402140.81	1231752.71
	45	402151.16	1231751.12

Сектор	Характерные точки границ	Координаты, МСК-21, зона 1	
		Х	У
	46	402161.61	1231750.61
	47	402172.06	1231751.21
	48	402182.39	1231752.89
	49	402192.49	1231755.64
	50	402202.25	1231759.43
	51	402211.55	1231764.22
	52	402220.31	1231769.96
	53	402228.42	1231776.58
	54	402235.78	1231784.02
	55	402242.34	1231792.18
	56	402248.00	1231800.98
	57	402252.71	1231810.33
	58	402256.42	1231820.12
	59	402259.09	1231830.24
	60	402260.68	1231840.58
	1	402261.18	1231851.04
Сектор 4.73	1	402256.77	1231580.94
	2	401862.58	1231722.82
	3	401663.33	1231810.61
	4	401664.15	1231796.23
	5	401672.56	1231744.57
	6	401686.31	1231694.07
	7	401705.29	1231645.28
	8	401729.25	1231598.74
	9	401757.95	1231554.97
	10	401791.04	1231514.43
	11	401828.21	1231477.58
	12	401869.03	1231444.83
	13	401913.05	1231416.51
	14	401959.80	1231392.94
	15	402008.74	1231374.39
	16	402059.35	1231361.07
	17	402111.07	1231353.12
	18	402163.34	1231350.60
	19	402215.60	1231353.58
	20	402267.25	1231361.98
	21	402317.74	1231375.74
	22	402366.51	1231394.71
	23	402413.05	1231418.67
	24	402456.83	1231447.37
	25	402497.34	1231480.47

Сектор	Характерные точки границ	Координаты, МСК-21, зона 1	
		X	Y
	26	402522.57	1231505.91
	1	402256.77	1231580.94
Сектор 4.74	1	410590.02	1237316.11
	2	410572.85	1237769.15
	3	410524.10	1238219.91
	4	410444.13	1238666.15
	5	410333.28	1239105.69
	6	410191.99	1239536.57
	7	410021.02	1239956.47
	8	409821.22	1240363.50
	9	409593.40	1240755.65
	10	409338.96	1241130.98
	11	409058.84	1241487.64
	12	408754.56	1241824.00
	13	408427.70	1242138.33
	14	408079.55	1242429.03
	15	407712.11	1242694.92
	16	407326.96	1242934.52
	17	406925.98	1243146.71
	18	406511.25	1243330.37
	19	406084.62	1243484.79
	20	405648.32	1243608.93
	21	405204.33	1243702.49
	22	404754.99	1243764.77
	23	404302.38	1243795.65
	24	403848.71	1243794.81
	25	403396.20	1243762.24
	26	402947.04	1243698.26
	27	402503.34	1243603.03
	28	402067.42	1243477.15
	29	401641.28	1243320.94
	30	401227.14	1243135.51
	31	400826.87	1242921.52
	32	400442.54	1242680.07
	33	400076.05	1242412.30
	34	399728.95	1242119.73
	35	399403.29	1241803.45
	36	399100.35	1241465.17
	37	398821.70	1241106.62
	38	398568.87	1240729.36
	39	398342.81	1240335.35

Сектор	Характерные точки границ	Координаты, МСК-21, зона 1	
		X	Y
	40	398144.90	1239926.51
	41	397975.97	1239504.84
	42	397836.85	1239072.31
	43	397728.31	1238631.19
	44	397650.77	1238183.52
	45	397604.58	1237731.47
	46	397590.06	1237277.31
	47	397607.29	1236823.26
	48	397656.17	1236371.48
	49	397736.38	1235924.29
	50	397847.56	1235483.83
	51	397989.25	1235052.13
	52	398160.69	1234631.48
	53	398361.04	1234223.82
	54	398589.44	1233831.16
	55	398844.52	1233455.42
	56	399125.31	1233098.54
	57	399430.27	1232762.07
	58	399757.81	1232447.74
	59	400106.64	1232157.24
	60	400474.73	1231891.66
	61	400860.49	1231652.51
	62	401262.03	1231440.91
	63	401677.27	1231257.96
	64	402104.34	1231104.30
	65	402541.00	1230981.02
	66	402985.27	1230888.43
	67	403434.80	1230827.13
	68	403887.50	1230797.26
	69	404341.17	1230799.13
	70	404793.58	1230832.71
	71	405242.56	1230897.67
	72	405685.98	1230993.89
	73	406121.53	1231120.63
	74	406547.23	1231277.60
	75	406960.86	1231463.73
	76	407360.57	1231678.31
	77	407744.28	1231920.21
	78	408110.12	1232188.29
	79	408456.54	1232481.06
	80	408781.52	1232797.34

Сектор	Характерные точки границ	Координаты, МСК-21, зона 1		Сектор	Характерные точки границ	Координаты, МСК-21, зона 1	
		X	Y			X	Y
	81	409083.78	1233135.52		120	405362.12	1243313.97
	82	409361.76	1233493.84		121	405261.06	1243286.73
	83	409613.96	1233870.69		122	405163.40	1243249.04
	84	409839.43	1234264.19		123	405093.16	1243213.11
	85	410036.81	1234672.41		124	404703.48	1243267.09
	86	410205.26	1235093.32		125	404285.68	1243295.53
	87	410343.97	1235525.03		126	403866.92	1243294.77
	88	410452.20	1235965.23		127	403449.21	1243264.66
	89	410529.50	1236411.93		128	403034.61	1243205.54
	90	410575.55	1236862.99		129	402625.05	1243117.60
	1	410590.02	1237316.11		130	402222.66	1243001.41
	91	410074.15	1237732.83		131	401829.33	1242857.18
	92	410029.15	1238148.95		132	401447.08	1242685.99
	93	409955.32	1238560.86		133	401077.60	1242488.43
	94	409852.99	1238966.61		134	400722.86	1242265.55
	95	409722.55	1239364.37		135	400384.57	1242018.41
	96	409564.72	1239751.99		136	400064.21	1241748.33
	97	409380.26	1240127.69		137	399763.63	1241456.39
	98	409169.94	1240489.71		138	399484.01	1241144.13
	99	408935.06	1240836.20		139	399226.82	1240813.17
	100	408676.46	1241165.38		140	398993.47	1240464.99
	101	408395.57	1241475.87		141	398784.82	1240101.28
	102	408093.83	1241766.04		142	398602.15	1239723.92
	103	407772.43	1242034.35		143	398446.23	1239334.75
	104	407433.22	1242279.77		144	398317.83	1238935.51
	105	407077.68	1242500.89		145	398217.65	1238528.39
	106	406707.54	1242696.74		146	398146.08	1238115.20
	107	406450.76	1242810.42		147	398103.45	1237697.97
	108	406436.86	1242837.64		148	398090.05	1237278.80
	109	406379.69	1242925.33		149	398105.95	1236859.72
	110	406313.67	1243006.56		150	398151.07	1236442.74
	111	406239.56	1243080.43		151	398225.10	1236030.00
	112	406158.10	1243146.17		152	398327.71	1235623.47
	113	406070.24	1243203.03		153	398458.49	1235225.00
	114	405976.87	1243250.39		154	398616.73	1234836.77
	115	405879.09	1243287.76		155	398801.65	1234460.51
	116	405777.95	1243314.66		156	399012.46	1234098.04
	117	405674.53	1243330.86		157	399247.88	1233751.26
	118	405570.01	1243336.18		158	399507.05	1233421.84
	119	405465.49	1243330.51		159	399788.52	1233111.26
					160	400090.84	1232821.11

Сектор	Характерные точки границ	Координаты, МСК-21, зона 1	
		X	Y
	161	400412.81	1232552.96
	162	400752.57	1232307.83
	163	401108.64	1232087.07
	164	401479.28	1231891.72
	165	401663.30	1231810.61
	166	401664.13	1231796.22
	167	401672.56	1231744.56
	168	401686.31	1231694.06
	169	401705.26	1231645.28
	170	401729.22	1231598.74
	171	401757.92	1231554.97
	172	401791.04	1231514.43
	173	401828.21	1231477.58
	174	401869.03	1231444.82
	175	401913.02	1231416.50
	176	401959.77	1231392.94
	177	402008.71	1231374.39
	178	402059.32	1231361.07
	179	402111.07	1231353.10
	180	402163.32	1231350.59
	181	402215.57	1231353.56
	182	402267.25	1231361.97
	183	402317.74	1231375.72
	184	402366.51	1231394.70
	185	402413.03	1231418.66
	186	402456.80	1231447.35
	187	402497.34	1231480.47
	188	402522.54	1231505.89
	189	402659.82	1231467.15
	190	403069.90	1231381.65
	191	403484.84	1231325.02
	192	403902.73	1231297.39
	193	404321.49	1231299.12
	194	404739.11	1231330.08
	195	405153.55	1231389.99
	196	405562.88	1231478.76
	197	405964.93	1231595.70
	198	406357.89	1231740.56
	199	406739.73	1231912.38
	200	407108.70	1232110.42
	201	407462.92	1232333.68

Сектор	Характерные точки границ	Координаты, МСК-21, зона 1	
		X	Y
	202	407800.66	1232581.11
	203	408120.45	1232851.35
	204	408420.45	1233143.32
	205	408699.48	1233455.46
	206	408956.11	1233786.19
	207	409188.92	1234134.07
	208	409397.07	1234497.34
	209	409579.28	1234874.13
	210	409734.80	1235262.69
	211	409862.86	1235661.23
	212	409962.77	1236067.58
	213	410034.14	1236479.94
	214	410076.65	1236896.32
	215	410090.01	1237314.61
	91	410074.15	1237732.83
Сектор 4.75	1	411090.02	1237317.61
	2	411071.53	1237805.46
	3	411019.04	1238290.88
	4	410932.93	1238771.40
	5	410813.56	1239244.73
	6	410661.42	1239708.73
	7	410477.33	1240160.91
	8	410262.17	1240599.25
	9	410016.86	1241021.55
	10	409742.87	1241425.76
	11	409441.23	1241809.82
	12	409113.57	1242172.06
	13	408761.60	1242510.64
	14	408386.69	1242823.67
	15	407991.01	1243110.05
	16	407576.26	1243368.11
	17	407144.47	1243596.61
	18	406697.85	1243794.50
	19	406238.42	1243960.86
	20	405768.58	1244094.53
	21	405290.45	1244195.29
	22	404806.54	1244262.42
	23	404319.12	1244295.73
	24	403830.56	1244294.88
	25	403343.23	1244259.86
	26	402859.52	1244191.01

Сектор	Характерные точки границ	Координаты, МСК-21, зона 1		Сектор	Характерные точки границ	Координаты, МСК-21, зона 1	
		Х	У			Х	У
	27	402381.67	1244088.44		68	403872.34	1230297.09
	28	401912.21	1243952.92		69	404360.90	1230299.16
	29	401453.27	1243784.74		70	404848.11	1230335.38
	30	401007.25	1243585.03		71	405331.61	1230405.40
	31	400576.17	1243354.66		72	405809.13	1230509.01
	32	400162.25	1243094.61		73	406278.17	1230645.49
	33	399767.53	1242806.25		74	406736.60	1230814.58
	34	399393.71	1242491.18		75	407182.03	1231015.14
	35	399042.97	1242150.58		76	407612.45	1231246.21
	36	398716.70	1241786.26		77	408025.66	1231506.75
	37	398416.59	1241400.11		78	408419.62	1231795.48
	38	398144.28	1240993.81		79	408792.65	1232110.76
	39	397900.81	1240569.43		80	409142.60	1232451.43
	40	397687.65	1240129.10		81	409468.09	1232815.62
	41	397505.71	1239674.98		82	409767.43	1233201.48
	42	397355.87	1239209.11		83	410039.00	1233607.31
	43	397238.96	1238734.01		84	410281.79	1234031.08
	44	397155.45	1238251.85		85	410494.32	1234470.69
	45	397105.70	1237764.97		86	410675.71	1234923.96
	46	397090.07	1237275.82		87	410825.08	1235388.86
	47	397108.62	1236786.78		88	410941.62	1235862.90
	48	397161.27	1236300.20		89	411024.86	1236343.93
	49	397247.66	1235818.55		90	411074.45	1236829.65
	50	397367.40	1235344.16		1	411090.02	1237317.61
	51	397520.01	1234879.19				
	52	397704.66	1234426.16		91	410590.02	1237316.11
	53	397920.44	1233987.11		92	410572.85	1237769.15
	54	398166.44	1233564.18		93	410524.10	1238219.91
	55	398441.17	1233159.52		94	410444.13	1238666.15
	56	398743.58	1232775.16		95	410333.28	1239105.69
	57	399072.02	1232412.80		96	410191.99	1239536.57
	58	399424.79	1232074.29		97	410021.02	1239956.47
	59	399800.48	1231761.46		98	409821.22	1240363.50
	60	400196.91	1231475.46		99	409593.40	1240755.65
	61	400612.37	1231217.88		100	409338.96	1241130.98
	62	401044.83	1230990.09		101	409058.84	1241487.64
	63	401492.03	1230793.04		102	408754.56	1241824.00
	64	401951.97	1230627.60		103	408427.70	1242138.33
	65	402422.23	1230494.88		104	408079.55	1242429.03
	66	402900.69	1230395.17		105	407712.11	1242694.92
	67	403384.81	1230329.20		106	407326.96	1242934.52

Сектор	Характерные точки границ	Координаты, МСК-21, зона 1		Сектор	Характерные точки границ	Координаты, МСК-21, зона 1	
		X	Y			X	Y
	107	406925.98	1243146.71		148	399757.81	1232447.74
	108	406511.25	1243330.37		149	400106.64	1232157.24
	109	406084.62	1243484.79		150	400474.73	1231891.66
	110	405648.32	1243608.93		151	400860.49	1231652.51
	111	405204.33	1243702.49		152	401262.03	1231440.91
	112	404754.99	1243764.77		153	401677.27	1231257.96
	113	404302.38	1243795.65		154	402104.34	1231104.30
	114	403848.71	1243794.81		155	402541.00	1230981.02
	115	403396.20	1243762.24		156	402985.27	1230888.43
	116	402947.04	1243698.26		157	403434.80	1230827.13
	117	402503.34	1243603.03		158	403887.50	1230797.26
	118	402067.42	1243477.15		159	404341.17	1230799.13
	119	401641.28	1243320.94		160	404793.58	1230832.71
	120	401227.14	1243135.51		161	405242.56	1230897.67
	121	400826.87	1242921.52		162	405685.98	1230993.89
	122	400442.54	1242680.07		163	406121.53	1231120.63
	123	400076.05	1242412.30		164	406547.23	1231277.60
	124	399728.95	1242119.73		165	406960.86	1231463.73
	125	399403.29	1241803.45		166	407360.57	1231678.31
	126	399100.35	1241465.17		167	407744.28	1231920.21
	127	398821.70	1241106.62		168	408110.12	1232188.29
	128	398568.87	1240729.36		169	408456.54	1232481.06
	129	398342.81	1240335.35		170	408781.52	1232797.34
	130	398144.90	1239926.51		171	409083.78	1233135.52
	131	397975.97	1239504.84		172	409361.76	1233493.84
	132	397836.85	1239072.31		173	409613.96	1233870.69
	133	397728.31	1238631.19		174	409839.43	1234264.19
	134	397650.77	1238183.52		175	410036.81	1234672.41
	135	397604.58	1237731.47		176	410205.26	1235093.32
	136	397590.06	1237277.31		177	410343.97	1235525.03
	137	397607.29	1236823.26		178	410452.20	1235965.23
	138	397656.17	1236371.48		179	410529.50	1236411.93
	139	397736.38	1235924.29		180	410575.55	1236862.99
	140	397847.56	1235483.83		91	410590.02	1237316.11
	141	397989.25	1235052.13	Сектор 4.76	1	411590.03	1237319.10
	142	398160.69	1234631.48		2	411570.22	1237841.77
	143	398361.04	1234223.82		3	411513.99	1238361.83
	144	398589.44	1233831.16		4	411421.73	1238876.64
	145	398844.52	1233455.42		5	411293.85	1239383.77
	146	399125.31	1233098.54		6	411130.86	1239880.90
	147	399430.27	1232762.07		7	410933.64	1240365.34

Сектор	Характерные точки границ	Координаты, МСК-21, зона 1		Сектор	Характерные точки границ	Координаты, МСК-21, зона 1	
		X	Y			X	Y
	8	410703.14	1240834.97		49	396758.94	1235712.79
	9	410440.33	1241287.43		50	396887.25	1235204.46
	10	410146.79	1241720.51		51	397050.78	1234706.23
	11	409823.64	1242132.01		52	397248.64	1234220.79
	12	409472.61	1242520.15		53	397479.86	1233750.32
	13	409095.53	1242882.87		54	397743.46	1233297.18
	14	408693.87	1243218.35		55	398037.83	1232863.59
	15	408269.96	1243525.16		56	398361.87	1232451.77
	16	407825.61	1243801.70		57	398713.81	1232063.47
	17	407363.00	1244046.56		58	399091.80	1231700.78
	18	406884.50	1244258.58		59	399494.36	1231365.55
	19	406392.28	1244436.87		60	399919.14	1231059.20
	20	405888.89	1244580.15		61	400364.30	1230783.25
	21	405376.62	1244688.16		62	400827.67	1230539.15
	22	404858.16	1244760.15		63	401306.84	1230328.07
	23	404335.93	1244795.84		64	401799.65	1230150.79
	24	403812.46	1244794.99		65	402303.52	1230008.64
	25	403290.33	1244757.52		66	402816.16	1229901.92
	26	402772.05	1244683.74		67	403334.87	1229831.23
	27	402260.06	1244573.97		68	403857.23	1229796.89
	28	401757.04	1244428.82		69	404380.69	1229799.16
	29	401265.30	1244248.60		70	404902.69	1229837.97
	30	400787.41	1244034.66		71	405420.72	1229913.05
	31	400325.50	1243787.80		72	405932.34	1230024.12
	32	399881.99	1243509.20		73	406434.87	1230170.40
	33	399459.06	1243200.32		74	406926.02	1230351.63
	34	399058.51	1242862.70		75	407403.24	1230566.50
	35	398682.68	1242497.76		76	407864.39	1230814.12
	36	398333.07	1242107.37		77	408307.08	1231093.31
	37	398011.50	1241693.63		78	408729.15	1231402.64
	38	397719.71	1241258.28		79	409128.80	1231740.52
	39	397458.82	1240803.59		80	409503.71	1232105.49
	40	397230.41	1240331.74		81	409852.42	1232495.72
	41	397035.45	1239845.14		82	410173.11	1232909.14
	42	396874.90	1239345.94		83	410464.05	1233343.96
	43	396749.62	1238836.85		84	410724.15	1233797.99
	44	396660.14	1238320.20		85	410951.85	1234268.99
	45	396606.83	1237798.48		86	411146.17	1234754.60
	46	396590.08	1237274.33		87	411306.19	1235252.69
	47	396609.96	1236750.30		88	411431.04	1235760.58
	48	396666.38	1236228.90		89	411520.22	1236275.94

Сектор	Характерные точки границ	Координаты, МСК-21, зона 1	
		X	Y
	90	411573.34	1236796.32
	1	411590.03	1237319.10
	91	411090.02	1237317.61
	92	411071.53	1237805.46
	93	411019.04	1238290.88
	94	410932.93	1238771.40
	95	410813.56	1239244.73
	96	410661.42	1239708.73
	97	410477.33	1240160.91
	98	410262.17	1240599.25
	99	410016.86	1241021.55
	100	409742.87	1241425.76
	101	409441.23	1241809.82
	102	409113.57	1242172.06
	103	408761.60	1242510.64
	104	408386.69	1242823.67
	105	407991.01	1243110.05
	106	407576.26	1243368.11
	107	407144.47	1243596.61
	108	406697.85	1243794.50
	109	406238.42	1243960.86
	110	405768.58	1244094.53
	111	405290.45	1244195.29
	112	404806.54	1244262.42
	113	404319.12	1244295.73
	114	403830.56	1244294.88
	115	403343.23	1244259.86
	116	402859.52	1244191.01
	117	402381.67	1244088.44
	118	401912.21	1243952.92
	119	401453.27	1243784.74
	120	401007.25	1243585.03
	121	400576.17	1243354.66
	122	400162.25	1243094.61
	123	399767.53	1242806.25
	124	399393.71	1242491.18
	125	399042.97	1242150.58
	126	398716.70	1241786.26
	127	398416.59	1241400.11
	128	398144.28	1240993.81

Сектор	Характерные точки границ	Координаты, МСК-21, зона 1	
		X	Y
	129	397900.81	1240569.43
	130	397687.65	1240129.10
	131	397505.71	1239674.98
	132	397355.87	1239209.11
	133	397238.96	1238734.01
	134	397155.45	1238251.85
	135	397105.70	1237764.97
	136	397090.07	1237275.82
	137	397108.62	1236786.78
	138	397161.27	1236300.20
	139	397247.66	1235818.55
	140	397367.40	1235344.16
	141	397520.01	1234879.19
	142	397704.66	1234426.16
	143	397920.44	1233987.11
	144	398166.44	1233564.18
	145	398441.17	1233159.52
	146	398743.58	1232775.16
	147	399072.02	1232412.80
	148	399424.79	1232074.29
	149	399800.48	1231761.46
	150	400196.91	1231475.46
	151	400612.37	1231217.88
	152	401044.83	1230990.09
	153	401492.03	1230793.04
	154	401951.97	1230627.60
	155	402422.23	1230494.88
	156	402900.69	1230395.17
	157	403384.81	1230329.20
	158	403872.34	1230297.09
	159	404360.90	1230299.16
	160	404848.11	1230335.38
	161	405331.61	1230405.40
	162	405809.13	1230509.01
	163	406278.17	1230645.49
	164	406736.60	1230814.58
	165	407182.03	1231015.14
	166	407612.45	1231246.21
	167	408025.66	1231506.75
	168	408419.62	1231795.48
	169	408792.65	1232110.76

Сектор	Характерные точки границ	Координаты, МСК-21, зона 1	
		Х	У
	170	409142.60	1232451.43
	171	409468.09	1232815.62
	172	409767.43	1233201.48
	173	410039.00	1233607.31
	174	410281.79	1234031.08
	175	410494.32	1234470.69
	176	410675.71	1234923.96
	177	410825.08	1235388.86
	178	410941.62	1235862.90
	179	411024.86	1236343.93
	180	411074.45	1236829.65
	91	411090.02	1237317.61
Сектор 4.77	1	412090.03	1237320.59
	2	412068.90	1237878.08
	3	412008.93	1238432.78
	4	411910.54	1238981.89
	5	411774.15	1239522.78
	6	411600.31	1240053.03
	7	411389.96	1240569.77
	8	411144.12	1241070.67
	9	410863.82	1241553.29
	10	410550.74	1242015.24
	11	410206.08	1242454.18
	12	409831.68	1242868.16
	13	409429.49	1243255.14
	14	409001.08	1243612.96
	15	408548.94	1243940.26
	16	408075.00	1244235.27
	17	407581.57	1244496.51
	18	407071.20	1244722.64
	19	406546.19	1244912.88
	20	406009.25	1245065.84
	21	405462.84	1245181.05
	22	404909.83	1245257.83
	23	404352.79	1245296.03
	24	403794.43	1245295.12
	25	403237.48	1245255.22
	26	402684.64	1245176.59
	27	402138.50	1245059.48
	28	401601.94	1244904.70
	29	401077.39	1244712.51

Сектор	Характерные точки границ	Координаты, МСК-21, зона 1	
		Х	У
	30	400567.61	1244484.35
	31	400074.89	1244221.07
	32	399601.78	1243923.92
	33	399150.62	1243594.40
	34	398723.33	1243234.28
	35	398322.42	1242845.02
	36	397949.47	1242428.59
	37	397606.43	1241987.24
	38	397295.16	1241522.85
	39	397016.85	1241037.76
	40	396773.19	1240534.42
	41	396565.21	1240015.33
	42	396393.93	1239482.80
	43	396260.29	1238939.72
	44	396164.83	1238388.56
	45	396107.96	1237831.99
	46	396090.09	1237272.84
	47	396111.29	1236713.80
	48	396171.48	1236157.59
	49	396270.23	1235607.01
	50	396407.11	1235064.73
	51	396581.56	1234533.23
	52	396792.63	1234015.39
	53	397039.29	1233513.51
	54	397320.49	1233030.09
	55	397634.52	1232567.56
	56	397980.19	1232128.27
	57	398355.62	1231714.07
	58	398758.85	1231327.21
	59	399188.28	1230969.64
	60	399641.40	1230642.81
	61	400116.27	1230348.49
	62	400610.56	1230088.15
	63	401121.70	1229863.04
	64	401647.38	1229673.98
	65	402184.86	1229522.41
	66	402731.69	1229408.56
	67	403284.99	1229333.23
	68	403842.17	1229296.65
	69	404400.53	1229299.07
	70	404957.34	1229340.60

Сектор	Характерные точки границ	Координаты, МСК-21, зона 1	
		X	Y
	71	405509.89	1229420.68
	72	406055.60	1229539.15
	73	406591.62	1229695.32
	74	407115.49	1229888.68
	75	407624.50	1230117.86
	76	408116.36	1230382.04
	77	408588.54	1230679.88
	78	409038.71	1231009.88
	79	409464.98	1231370.25
	80	409864.85	1231759.63
	81	410236.77	1232175.84
	82	410578.81	1232616.83
	83	410889.12	1233080.64
	84	411166.54	1233564.93
	85	411409.38	1234067.29
	86	411616.64	1234585.28
	87	411787.31	1235116.55
	88	411920.47	1235658.26
	89	412015.58	1236207.94
	90	412072.23	1236762.99
	1	412090.03	1237320.59
	91	411590.03	1237319.10
	92	411570.22	1237841.77
	93	411513.99	1238361.83
	94	411421.73	1238876.64
	95	411293.85	1239383.77
	96	411130.86	1239880.90
	97	410933.64	1240365.34
	98	410703.14	1240834.97
	99	410440.33	1241287.43
	100	410146.79	1241720.51
	101	409823.64	1242132.01
	102	409472.61	1242520.15
	103	409095.53	1242882.87
	104	408693.87	1243218.35
	105	408269.96	1243525.16
	106	407825.61	1243801.70
	107	407363.00	1244046.56
	108	406884.50	1244258.58
	109	406392.28	1244436.87

Сектор	Характерные точки границ	Координаты, МСК-21, зона 1	
		X	Y
	110	405888.89	1244580.15
	111	405376.62	1244688.16
	112	404858.16	1244760.15
	113	404335.93	1244795.84
	114	403812.46	1244794.99
	115	403290.33	1244757.52
	116	402772.05	1244683.74
	117	402260.06	1244573.97
	118	401757.04	1244428.82
	119	401265.30	1244248.60
	120	400787.41	1244034.66
	121	400325.50	1243787.80
	122	399881.99	1243509.20
	123	399459.06	1243200.32
	124	399058.51	1242862.70
	125	398682.68	1242497.76
	126	398333.07	1242107.37
	127	398011.50	1241693.63
	128	397719.71	1241258.28
	129	397458.82	1240803.59
	130	397230.41	1240331.74
	131	397035.45	1239845.14
	132	396874.90	1239345.94
	133	396749.62	1238836.85
	134	396660.14	1238320.20
	135	396606.83	1237798.48
	136	396590.08	1237274.33
	137	396609.96	1236750.30
	138	396666.38	1236228.90
	139	396758.94	1235712.79
	140	396887.25	1235204.46
	141	397050.78	1234706.23
	142	397248.64	1234220.79
	143	397479.86	1233750.32
	144	397743.46	1233297.18
	145	398037.83	1232863.59
	146	398361.87	1232451.77
	147	398713.81	1232063.47
	148	399091.80	1231700.78
	149	399494.36	1231365.55
	150	399919.14	1231059.20

Сектор	Характерные точки границ	Координаты, МСК-21, зона 1		Сектор	Характерные точки границ	Координаты, МСК-21, зона 1	
		X	Y			X	Y
	151	400364.30	1230783.25		11	410588.54	1242776.33
	152	400827.67	1230539.15		12	410190.77	1243216.20
	153	401306.84	1230328.07		13	409763.48	1243627.34
	154	401799.65	1230150.79		14	409308.33	1244007.55
	155	402303.52	1230008.64		15	408827.97	1244355.34
	156	402816.16	1229901.92		16	408324.43	1244668.83
	157	403334.87	1229831.23		17	407800.20	1244946.38
	158	403857.23	1229796.89		18	407257.96	1245186.78
	159	404380.69	1229799.16		19	406700.15	1245388.89
	160	404902.69	1229837.97		20	406129.67	1245551.48
	161	405420.72	1229913.05		21	405549.13	1245673.95
	162	405932.34	1230024.12		22	404961.56	1245755.60
	163	406434.87	1230170.40		23	404369.71	1245796.18
	164	406926.02	1230351.63		24	403776.45	1245795.28
	165	407403.24	1230566.50		25	403184.68	1245752.88
	166	407864.39	1230814.12		26	402597.28	1245669.47
	167	408307.08	1231093.31		27	402017.00	1245545.10
	168	408729.15	1231402.64		28	401446.88	1245380.63
	169	409128.80	1231740.52		29	400889.53	1245176.49
	170	409503.71	1232105.49		30	400347.86	1244934.11
	171	409852.42	1232495.72		31	399824.32	1244654.40
	172	410173.11	1232909.14		32	399321.61	1244338.64
	173	410464.05	1233343.96		33	398842.21	1243988.55
	174	410724.15	1233797.99		34	398388.19	1243605.93
	175	410951.85	1234268.99		35	397962.19	1243192.28
	176	411146.17	1234754.60		36	397565.89	1242749.87
	177	411306.19	1235252.69		37	397201.38	1242280.87
	178	411431.04	1235760.58		38	396870.62	1241787.42
	179	411520.22	1236275.94		39	396574.88	1241271.99
	180	411573.34	1236796.32		40	396315.97	1240737.18
	91	411590.03	1237319.10		41	396094.97	1240185.56
Сектор 4.78	1	412590.04	1237322.09		42	395912.97	1239619.69
	2	412567.59	1237914.38		43	395770.96	1239042.61
	3	412503.87	1238503.71		44	395669.51	1238456.94
	4	412399.35	1239087.10		45	395609.08	1237865.52
	5	412254.45	1239661.78		46	395590.09	1237271.35
	6	412069.76	1240225.14		47	395612.63	1236677.31
	7	411846.29	1240774.16		48	395676.58	1236086.26
	8	411585.11	1241306.35		49	395781.52	1235501.20
	9	411287.32	1241819.13		50	395926.96	1234924.97
	10	410954.71	1242309.95		51	396112.34	1234360.20

Сектор	Характерные точки границ	Координаты, МСК-21, зона 1	
		X	Y
	52	396336.63	1233809.91
	53	396598.73	1233276.65
	54	396897.53	1232762.99
	55	397231.23	1232271.52
	56	397598.54	1231804.71
	57	397997.47	1231364.66
	58	398425.93	1230953.56
	59	398882.23	1230573.65
	60	399363.71	1230226.42
	61	399868.29	1229913.67
	62	400393.50	1229637.09
	63	400936.61	1229397.95
	64	401495.17	1229197.13
	65	402066.26	1229036.06
	66	402647.28	1228915.16
	67	403235.17	1228835.25
	68	403827.18	1228796.39
	69	404420.44	1228799.03
	70	405012.04	1228843.15
	71	405599.11	1228928.30
	72	406178.92	1229054.24
	73	406748.42	1229220.23
	74	407305.01	1229425.67
	75	407845.81	1229669.30
	76	408368.38	1229949.98
	77	408870.04	1230266.48
	78	409348.32	1230617.13
	79	409801.19	1231000.05
	80	410226.02	1231413.74
	81	410621.15	1231855.98
	82	410984.54	1232324.54
	83	411314.21	1232817.34
	84	411608.93	1233331.89
	85	411866.93	1233865.63
	86	412087.12	1234415.98
	87	412268.43	1234980.43
	88	412409.89	1235555.96
	89	412510.94	1236139.97
	90	412571.13	1236729.68
	1	412590.04	1237322.09

Сектор	Характерные точки границ	Координаты, МСК-21, зона 1	
		X	Y
	91	412090.03	1237320.59
	92	412068.90	1237878.08
	93	412008.93	1238432.78
	94	411910.54	1238981.89
	95	411774.15	1239522.78
	96	411600.31	1240053.03
	97	411389.96	1240569.77
	98	411144.12	1241070.67
	99	410863.82	1241553.29
	100	410550.74	1242015.24
	101	410206.08	1242454.18
	102	409831.68	1242868.16
	103	409429.49	1243255.14
	104	409001.08	1243612.96
	105	408548.94	1243940.26
	106	408075.00	1244235.27
	107	407581.57	1244496.51
	108	407071.20	1244722.64
	109	406546.19	1244912.88
	110	406009.25	1245065.84
	111	405462.84	1245181.05
	112	404909.83	1245257.83
	113	404352.79	1245296.03
	114	403794.43	1245295.12
	115	403237.48	1245255.22
	116	402684.64	1245176.59
	117	402138.50	1245059.48
	118	401601.94	1244904.70
	119	401077.39	1244712.51
	120	400567.61	1244484.35
	121	400074.89	1244221.07
	122	399601.78	1243923.92
	123	399150.62	1243594.40
	124	398723.33	1243234.28
	125	398322.42	1242845.02
	126	397949.47	1242428.59
	127	397606.43	1241987.24
	128	397295.16	1241522.85
	129	397016.85	1241037.76
	130	396773.19	1240534.42
	131	396565.21	1240015.33

Сектор	Характерные точки границ	Координаты, МСК-21, зона 1	
		X	Y
	132	396393.93	1239482.80
	133	396260.29	1238939.72
	134	396164.83	1238388.56
	135	396107.96	1237831.99
	136	396090.09	1237272.84
	137	396111.29	1236713.80
	138	396171.48	1236157.59
	139	396270.23	1235607.01
	140	396407.11	1235064.73
	141	396581.56	1234533.23
	142	396792.63	1234015.39
	143	397039.29	1233513.51
	144	397320.49	1233030.09
	145	397634.52	1232567.56
	146	397980.19	1232128.27
	147	398355.62	1231714.07
	148	398758.85	1231327.21
	149	399188.28	1230969.64
	150	399641.40	1230642.81
	151	400116.27	1230348.49
	152	400610.56	1230088.15
	153	401121.70	1229863.04
	154	401647.38	1229673.98
	155	402184.86	1229522.41
	156	402731.69	1229408.56
	157	403284.99	1229333.23
	158	403842.17	1229296.65
	159	404400.53	1229299.07
	160	404957.34	1229340.60
	161	405509.89	1229420.68
	162	406055.60	1229539.15
	163	406591.62	1229695.32
	164	407115.49	1229888.68
	165	407624.50	1230117.86
	166	408116.36	1230382.04
	167	408588.54	1230679.88
	168	409038.71	1231009.88
	169	409464.98	1231370.25
	170	409864.85	1231759.63
	171	410236.77	1232175.84
	172	410578.81	1232616.83

Сектор	Характерные точки границ	Координаты, МСК-21, зона 1	
		X	Y
	173	410889.12	1233080.64
	174	411166.54	1233564.93
	175	411409.38	1234067.29
	176	411616.64	1234585.28
	177	411787.31	1235116.55
	178	411920.47	1235658.26
	179	412015.58	1236207.94
	180	412072.23	1236762.99
	91	412090.03	1237320.59
Сектор 4.79	1	413066.27	1237950.67
	2	412998.81	1238574.63
	3	412888.15	1239192.33
	4	412734.75	1239800.77
	5	412539.23	1240397.26
	6	412302.64	1240978.52
	7	412026.13	1241542.00
	8	411710.84	1242084.93
	9	411551.81	1242319.63
	10	411402.13	1242313.58
	11	411354.29	1242610.24
	12	410971.02	1243098.41
	13	410549.91	1243564.22
	14	410097.50	1243999.57
	15	409615.62	1244402.17
	16	409107.03	1244770.40
	17	408573.91	1245102.39
	18	408018.87	1245396.31
	19	407444.75	1245650.83
	20	406854.17	1245864.97
	21	406250.14	1246037.12
	22	405635.47	1246166.88
	23	405013.35	1246253.39
	24	404386.68	1246296.36
	25	403758.54	1246295.48
	26	403131.94	1246250.65
	27	402509.98	1246162.33
	28	401895.56	1246030.70
	29	401291.88	1245856.62
	30	400701.71	1245640.59
	31	400128.15	1245383.92
	32	399573.78	1245087.73

Сектор	Характерные точки границ	Координаты, МСК-21, зона 1		Сектор	Характерные точки границ	Координаты, МСК-21, зона 1	
		X	Y			X	Y
	33	399041.47	1244753.50		74	406905.28	1228745.07
	34	398533.84	1244382.76		75	407494.58	1228962.73
	35	398053.08	1243977.64		76	408067.17	1229220.68
	36	397601.98	1243539.65		77	408620.45	1229517.93
	37	397182.33	1243071.21		78	409151.58	1229853.08
	38	396796.35	1242574.60		79	409657.96	1230224.34
	39	396446.09	1242052.09		80	410137.43	1230629.83
	40	396132.92	1241506.31		81	410587.23	1231067.87
	41	395858.75	1240939.94		82	411005.55	1231536.19
	42	395624.74	1240355.83		83	411390.29	1232032.28
	43	395432.01	1239756.62		84	411739.31	1232554.06
	44	395281.62	1239145.52		85	412051.35	1233098.87
	45	395174.19	1238525.33		86	412324.49	1233664.00
	46	395110.20	1237899.06		87	412557.60	1234246.66
	47	395090.09	1237269.86		88	412749.55	1234844.30
	48	395113.95	1236640.80		89	412899.31	1235453.66
	49	395181.68	1236014.91		90	413006.29	1236072.00
	50	395292.80	1235395.37		91	413070.02	1236696.35
	51	395446.84	1234785.18		92	413090.03	1237323.59
	52	395643.13	1234187.13		1	413066.27	1237950.67
	53	395880.63	1233604.41				
	54	396158.17	1233039.71		93	412590.04	1237322.09
	55	396474.59	1232495.79		94	412567.59	1237914.38
	56	396827.96	1231975.38		95	412503.87	1238503.71
	57	397216.89	1231481.08		96	412399.35	1239087.10
	58	397639.33	1231015.14		97	412254.45	1239661.78
	59	398093.05	1230579.86		98	412069.76	1240225.14
	60	398576.21	1230177.62		99	411846.29	1240774.16
	61	399086.05	1229809.91		100	411585.11	1241306.35
	62	399620.35	1229478.85		101	411287.32	1241819.13
	63	400176.47	1229185.97		102	410954.71	1242309.95
	64	400751.56	1228932.72		103	410588.54	1242776.33
	65	401343.01	1228720.22		104	410190.77	1243216.20
	66	401947.72	1228549.74		105	409763.48	1243627.34
	67	402562.92	1228421.80		106	409308.33	1244007.55
	68	403185.40	1228337.17		107	408827.97	1244355.34
	69	403812.26	1228296.09		108	408324.43	1244668.83
	70	404440.39	1228298.96		109	407800.20	1244946.38
	71	405066.80	1228345.66		110	407257.96	1245186.78
	72	405688.40	1228435.91		111	406700.15	1245388.89
	73	406302.29	1228569.32		112	406129.67	1245551.48

Сектор	Характерные точки границ	Координаты, МСК-21, зона 1	
		Х	У
	113	405549.13	1245673.95
	114	404961.56	1245755.60
	115	404369.71	1245796.18
	116	403776.45	1245795.28
	117	403184.68	1245752.88
	118	402597.28	1245669.47
	119	402017.00	1245545.10
	120	401446.88	1245380.63
	121	400889.53	1245176.49
	122	400347.86	1244934.11
	123	399824.32	1244654.40
	124	399321.61	1244338.64
	125	398842.21	1243988.55
	126	398388.19	1243605.93
	127	397962.19	1243192.28
	128	397565.89	1242749.87
	129	397201.38	1242280.87
	130	396870.62	1241787.42
	131	396574.88	1241271.99
	132	396315.97	1240737.18
	133	396094.97	1240185.56
	134	395912.97	1239619.69
	135	395770.96	1239042.61
	136	395669.51	1238456.94
	137	395609.08	1237865.52
	138	395590.09	1237271.35
	139	395612.63	1236677.31
	140	395676.58	1236086.26
	141	395781.52	1235501.20
	142	395926.96	1234924.97
	143	396112.34	1234360.20
	144	396336.63	1233809.91
	145	396598.73	1233276.65
	146	396897.53	1232762.99
	147	397231.23	1232271.52
	148	397598.54	1231804.71
	149	397997.47	1231364.66
	150	398425.93	1230953.56
	151	398882.23	1230573.65
	152	399363.71	1230226.42
	153	399868.29	1229913.67

Сектор	Характерные точки границ	Координаты, МСК-21, зона 1	
		Х	У
	154	400393.50	1229637.09
	155	400936.61	1229397.95
	156	401495.17	1229197.13
	157	402066.26	1229036.06
	158	402647.28	1228915.16
	159	403235.17	1228835.25
	160	403827.18	1228796.39
	161	404420.44	1228799.03
	162	405012.04	1228843.15
	163	405599.11	1228928.30
	164	406178.92	1229054.24
	165	406748.42	1229220.23
	166	407305.01	1229425.67
	167	407845.81	1229669.30
	168	408368.38	1229949.98
	169	408870.04	1230266.48
	170	409348.32	1230617.13
	171	409801.19	1231000.05
	172	410226.02	1231413.74
	173	410621.15	1231855.98
	174	410984.54	1232324.54
	175	411314.21	1232817.34
	176	411608.93	1233331.89
	177	411866.93	1233865.63
	178	412087.12	1234415.98
	179	412268.43	1234980.43
	180	412409.89	1235555.96
	181	412510.94	1236139.97
	182	412571.13	1236729.68
	93	412590.04	1237322.09
Сектор 4.80	1	413564.97	1237986.97
	2	413493.76	1238645.57
	3	413376.97	1239297.52
	4	413215.06	1239939.75
	5	413008.68	1240569.32
	6	412758.99	1241182.86
	7	412467.13	1241777.64
	8	412134.37	1242350.72
	9	412117.22	1242376.03
	10	412072.67	1242371.53
	11	411564.22	1242320.14

Сектор	Характерные точки границ	Координаты, МСК-21, зона 1	
		Х	У
	12	411551.81	1242319.63
	13	411710.84	1242084.93
	14	412026.13	1241542.00
	15	412302.64	1240978.52
	16	412539.23	1240397.26
	17	412734.75	1239800.77
	18	412888.15	1239192.33
	19	412998.81	1238574.63
	20	413066.27	1237950.67
	21	413090.03	1237323.59
	22	413070.02	1236696.35
	23	413006.29	1236072.00
	24	412899.31	1235453.66
	25	412749.55	1234844.30
	26	412557.60	1234246.66
	27	412324.49	1233664.00
	28	412051.35	1233098.87
	29	411739.31	1232554.06
	30	411390.29	1232032.28
	31	411005.55	1231536.19
	32	410587.23	1231067.87
	33	410137.43	1230629.83
	34	409657.96	1230224.34
	35	409151.58	1229853.08
	36	408620.45	1229517.93
	37	408067.17	1229220.68
	38	407494.58	1228962.73
	39	406905.28	1228745.07
	40	406302.29	1228569.32
	41	405688.40	1228435.91
	42	405066.80	1228345.66
	43	404440.39	1228298.96
	44	403812.26	1228296.09
	45	403185.40	1228337.17
	46	402562.92	1228421.80
	47	401947.72	1228549.74
	48	401343.01	1228720.22
	49	400751.56	1228932.72
	50	400176.47	1229185.97
	51	399620.35	1229478.85
	52	399086.05	1229809.91

Сектор	Характерные точки границ	Координаты, МСК-21, зона 1	
		Х	У
	53	398576.21	1230177.62
	54	398093.05	1230579.86
	55	397639.33	1231015.14
	56	397216.89	1231481.08
	57	396827.96	1231975.38
	58	396474.59	1232495.79
	59	396158.17	1233039.71
	60	395880.63	1233604.41
	61	395643.13	1234187.13
	62	395446.84	1234785.18
	63	395292.80	1235395.37
	64	395181.68	1236014.91
	65	395113.95	1236640.80
	66	395090.09	1237269.86
	67	395110.20	1237899.06
	68	395174.19	1238525.33
	69	395281.62	1239145.52
	70	395432.01	1239756.62
	71	395624.74	1240355.83
	72	395858.75	1240939.94
	73	396132.92	1241506.31
	74	396446.09	1242052.09
	75	396796.35	1242574.60
	76	397182.33	1243071.21
	77	397601.98	1243539.65
	78	398053.08	1243977.64
	79	398533.84	1244382.76
	80	399041.47	1244753.50
	81	399573.78	1245087.73
	82	400128.15	1245383.92
	83	400701.71	1245640.59
	84	401291.88	1245856.62
	85	401895.56	1246030.70
	86	402509.98	1246162.33
	87	403131.94	1246250.65
	88	403758.54	1246295.48
	89	404386.68	1246296.36
	90	405013.35	1246253.39
	91	405635.47	1246166.88
	92	406250.14	1246037.12
	93	406854.17	1245864.97

Сектор	Характерные точки границ	Координаты, МСК-21, зона 1	
		X	Y
	94	407444.75	1245650.83
	95	408018.87	1245396.31
	96	408573.91	1245102.39
	97	409107.03	1244770.40
	98	409615.62	1244402.17
	99	410097.50	1243999.57
	100	410549.91	1243564.22
	101	410971.02	1243098.41
	102	411354.32	1242610.24
	103	411195.72	1243595.05
	104	410909.05	1243912.15
	105	410431.57	1244371.71
	106	409922.93	1244796.72
	107	409386.13	1245185.45
	108	408823.43	1245535.92
	109	408237.60	1245846.23
	110	407631.61	1246114.96
	111	407008.22	1246340.99
	112	406370.68	1246522.77
	113	405721.87	1246659.72
	114	405065.20	1246751.12
	115	404403.71	1246796.64
	116	403740.67	1246795.79
	117	403079.26	1246748.47
	118	402422.74	1246655.31
	119	401774.15	1246516.44
	120	401136.93	1246332.75
	121	400513.97	1246104.68
	122	399908.50	1245833.80
	123	399323.29	1245521.19
	124	398761.38	1245168.35
	125	398225.52	1244777.10
	126	397717.99	1244349.41
	127	397241.81	1243887.09
	128	396798.80	1243392.56
	129	396391.35	1242868.40
	130	396021.60	1242316.78
	131	395691.01	1241740.62
	132	395401.56	1241142.76
	133	395154.52	1240526.16
	134	394951.06	1239893.57

Сектор	Характерные точки границ	Координаты, МСК-21, зона 1	
		X	Y
	135	394792.30	1239248.46
	136	394678.89	1238593.75
	137	394611.34	1237932.59
	138	394590.12	1237268.37
	139	394615.30	1236604.28
	140	394686.79	1235943.55
	141	394804.11	1235289.51
	142	394966.71	1234645.36
	143	395173.94	1234013.99
	144	395424.65	1233398.87
	145	395717.66	1232802.75
	146	396051.68	1232228.57
	147	396424.71	1231679.18
	148	396835.29	1231157.44
	149	397281.24	1230665.56
	150	397760.18	1230206.08
	151	398270.25	1229781.44
	152	398808.44	1229393.40
	153	399372.45	1229043.90
	154	399959.51	1228734.78
	155	400566.59	1228467.52
	156	401190.91	1228243.19
	157	401829.21	1228063.29
	158	402478.62	1227928.31
	159	403135.69	1227839.06
	160	403797.38	1227795.68
	161	404460.41	1227798.78
	162	405121.62	1227848.25
	163	405777.74	1227943.57
	164	406425.73	1228084.39
	165	407062.17	1228269.98
	166	407684.20	1228499.73
	167	408288.58	1228772.07
	168	408872.55	1229085.87
	169	409433.15	1229439.72
	170	409967.62	1229831.64
	171	410473.72	1230259.67
	172	410948.45	1230722.08
	173	411389.98	1231216.38
	174	411796.05	1231740.04
	175	412164.42	1232290.81

Сектор	Характерные точки границ	Координаты, МСК-21, зона 1	
		X	Y
	176	412493.75	1232865.89
	177	412782.05	1233462.38
	178	413028.08	1234077.40
	179	413230.69	1234708.22
	180	413388.76	1235351.39
	181	413501.65	1236004.04
	182	413568.93	1236663.05
	183	413590.05	1237325.08
	1	413564.97	1237986.97
Сектор 4.81	1	414063.65	1238023.26
	2	413988.73	1238716.47
	3	413865.79	1239402.71
	4	413695.37	1240078.71
	5	413478.18	1240741.38
	6	413215.35	1241387.19
	7	412908.17	1242013.24
	8	412665.34	1242431.47
	9	412651.40	1242430.06
	10	412117.22	1242376.03
	11	412134.37	1242350.72
	12	412467.13	1241777.64
	13	412758.99	1241182.86
	14	413008.68	1240569.32
	15	413215.06	1239939.75
	16	413376.97	1239297.52
	17	413493.76	1238645.57
	18	413564.97	1237986.97
	19	413590.05	1237325.08
	20	413568.93	1236663.05
	21	413501.65	1236004.04
	22	413388.76	1235351.39
	23	413230.69	1234708.22
	24	413028.08	1234077.40
	25	412782.05	1233462.38
	26	412493.75	1232865.89
	27	412164.42	1232290.81
	28	411796.05	1231740.04
	29	411389.98	1231216.38
	30	410948.45	1230722.08
	31	410473.72	1230259.67
	32	409967.62	1229831.64

Сектор	Характерные точки границ	Координаты, МСК-21, зона 1	
		X	Y
	33	409433.15	1229439.72
	34	408872.55	1229085.87
	35	408288.58	1228772.07
	36	407684.20	1228499.73
	37	407062.17	1228269.98
	38	406425.73	1228084.39
	39	405777.74	1227943.57
	40	405121.62	1227848.25
	41	404460.41	1227798.78
	42	403797.38	1227795.68
	43	403135.69	1227839.06
	44	402478.62	1227928.31
	45	401829.21	1228063.29
	46	401190.91	1228243.19
	47	400566.59	1228467.52
	48	399959.51	1228734.78
	49	399372.45	1229043.90
	50	398808.44	1229393.40
	51	398270.25	1229781.44
	52	397760.18	1230206.08
	53	397281.24	1230665.56
	54	396835.29	1231157.44
	55	396424.71	1231679.18
	56	396051.68	1232228.57
	57	395717.66	1232802.75
	58	395424.65	1233398.87
	59	395173.94	1234013.99
	60	394966.71	1234645.36
	61	394804.11	1235289.51
	62	394686.79	1235943.55
	63	394615.30	1236604.28
	64	394590.12	1237268.37
	65	394611.34	1237932.59
	66	394678.89	1238593.75
	67	394792.30	1239248.46
	68	394951.06	1239893.57
	69	395154.52	1240526.16
	70	395401.56	1241142.76
	71	395691.01	1241740.62
	72	396021.60	1242316.78
	73	396391.35	1242868.40

Сектор	Характерные точки границ	Координаты, МСК-21, зона 1	
		X	Y
	74	396798.80	1243392.56
	75	397241.81	1243887.09
	76	397717.99	1244349.41
	77	398225.52	1244777.10
	78	398761.38	1245168.35
	79	399323.29	1245521.19
	80	399908.50	1245833.80
	81	400513.97	1246104.68
	82	401136.93	1246332.75
	83	401774.15	1246516.44
	84	402422.74	1246655.31
	85	403079.26	1246748.47
	86	403740.67	1246795.79
	87	404403.71	1246796.64
	88	405065.20	1246751.12
	89	405721.87	1246659.72
	90	406370.68	1246522.77
	91	407008.22	1246340.99
	92	407631.61	1246114.96
	93	408237.60	1245846.23
	94	408823.43	1245535.92
	95	409386.13	1245185.45
	96	409922.93	1244796.72
	97	410431.57	1244371.71
	98	410909.05	1243912.15
	99	411195.72	1243595.04
	100	411055.90	1244464.50
	101	410765.65	1244743.90
	102	410230.30	1245191.25
	103	409665.30	1245600.47
	104	409073.00	1245969.45
	105	408456.35	1246296.08
	106	407818.51	1246579.01
	107	407162.36	1246817.00
	108	406491.26	1247008.42
	109	405808.32	1247152.67
	110	405117.10	1247248.97
	111	404420.83	1247296.87
	112	403722.87	1247296.05
	113	403026.66	1247246.32
	114	402335.55	1247148.33

Сектор	Характерные точки границ	Координаты, МСК-21, зона 1	
		X	Y
	115	401652.82	1247002.13
	116	400982.04	1246808.83
	117	400326.25	1246568.84
	118	399688.91	1246283.67
	119	399072.85	1245954.65
	120	398481.33	1245583.33
	121	397917.21	1245171.44
	122	397382.96	1244721.25
	123	396881.67	1244234.61
	124	396415.29	1243714.03
	125	395986.33	1243162.20
	126	395597.12	1242581.57
	127	395249.07	1241975.04
	128	394944.37	1241345.65
	129	394684.29	1240696.51
	130	394470.11	1240030.55
	131	394302.97	1239351.42
	132	394183.59	1238662.17
	133	394112.48	1237966.15
	134	394090.12	1237266.88
	135	394116.65	1236567.76
	136	394191.90	1235872.16
	137	394315.40	1235183.65
	138	394486.58	1234505.51
	139	394704.73	1233840.84
	140	394968.68	1233193.26
	141	395277.13	1232565.70
	142	395628.79	1231961.26
	143	396021.46	1231382.97
	144	396453.71	1230833.69
	145	396923.18	1230315.90
	146	397427.37	1229832.25
	147	397964.30	1229385.27
	148	398530.87	1228976.74
	149	399124.59	1228608.97
	150	399742.60	1228283.62
	151	400381.64	1228002.26
	152	401038.86	1227766.17
	153	401710.78	1227576.88
	154	402394.38	1227434.77
	155	403086.06	1227340.89

Сектор	Характерные точки границ	Координаты, МСК-21, зона 1		Сектор	Характерные точки границ	Координаты, МСК-21, зона 1	
		Х	У			Х	У
	156	403782.56	1227295.32		17	413215.35	1241387.19
	157	404480.51	1227298.67		18	413478.18	1240741.38
	158	405176.50	1227350.73		19	413695.37	1240078.71
	159	405867.13	1227451.15		20	413865.79	1239402.71
	160	406549.20	1227599.46		21	413988.73	1238716.47
	161	407219.15	1227794.89		22	414063.65	1238023.26
	162	407873.87	1228036.80		23	414090.06	1237326.57
	163	408510.01	1228323.54		24	414067.81	1236629.74
	164	409124.70	1228653.84		25	413997.04	1235936.09
	165	409714.79	1229026.35		26	413878.20	1235249.11
	166	410277.35	1229438.96		27	413711.82	1234572.11
	167	410810.01	1229889.49		28	413498.59	1233908.15
	168	411309.69	1230376.27		29	413239.62	1233260.79
	169	411774.43	1230896.59		30	412936.19	1232632.91
	170	412201.83	1231447.81		31	412589.57	1232027.59
	171	412589.57	1232027.59		32	412201.83	1231447.81
	172	412936.19	1232632.91		33	411774.43	1230896.59
	173	413239.62	1233260.79		34	411309.69	1230376.27
	174	413498.59	1233908.15		35	410810.01	1229889.49
	175	413711.82	1234572.11		36	410277.35	1229438.96
	176	413878.20	1235249.11		37	409714.79	1229026.35
	177	413997.04	1235936.09		38	409124.70	1228653.84
	178	414067.81	1236629.74		39	408510.01	1228323.54
	179	414090.06	1237326.57		40	407873.87	1228036.80
	1	414063.65	1238023.26		41	407219.15	1227794.89
					42	406549.20	1227599.46
Сектор 4.82	1	414574.11	1237876.94		43	405867.13	1227451.15
	2	414529.40	1238424.18		44	405176.50	1227350.73
	3	414456.25	1238968.29		45	404480.51	1227298.67
	4	414354.60	1239507.89		46	403782.56	1227295.32
	5	414224.91	1240041.49		47	403086.06	1227340.89
	6	414067.75	1240567.43		48	402394.38	1227434.77
	7	413882.95	1241084.76		49	401710.78	1227576.88
	8	413671.71	1241591.53		50	401038.86	1227766.17
	9	413434.02	1242086.75		51	400381.64	1228002.26
	10	413215.86	1242486.45		52	399742.60	1228283.62
	11	413211.37	1242485.99		53	399124.59	1228608.97
	12	413118.36	1242476.75		54	398530.87	1228976.74
	13	412822.32	1242447.28		55	397964.30	1229385.27
	14	412807.46	1242445.77		56	397427.37	1229832.25
	15	412665.34	1242431.47		57	396923.18	1230315.90
	16	412908.17	1242013.24				

Сектор	Характерные точки границ	Координаты, МСК-21, зона 1	
		X	Y
	58	396453.71	1230833.69
	59	396021.46	1231382.97
	60	395628.79	1231961.26
	61	395277.13	1232565.70
	62	394968.68	1233193.26
	63	394704.73	1233840.84
	64	394486.58	1234505.51
	65	394315.40	1235183.65
	66	394191.90	1235872.16
	67	394116.65	1236567.76
	68	394090.12	1237266.88
	69	394112.48	1237966.15
	70	394183.59	1238662.17
	71	394302.97	1239351.42
	72	394470.11	1240030.55
	73	394684.29	1240696.51
	74	394944.37	1241345.65
	75	395249.07	1241975.04
	76	395597.12	1242581.57
	77	395986.33	1243162.20
	78	396415.29	1243714.03
	79	396881.67	1244234.61
	80	397382.96	1244721.25
	81	397917.21	1245171.44
	82	398481.33	1245583.33
	83	399072.85	1245954.65
	84	399688.91	1246283.67
	85	400326.25	1246568.84
	86	400982.04	1246808.83
	87	401652.82	1247002.13
	88	402335.55	1247148.33
	89	403026.66	1247246.32
	90	403722.87	1247296.05
	91	404420.83	1247296.87
	92	405117.10	1247248.97
	93	405808.32	1247152.67
	94	406491.26	1247008.42
	95	407162.36	1246817.00
	96	407818.51	1246579.01
	97	408456.35	1246296.08
	98	409073.00	1245969.45

Сектор	Характерные точки границ	Координаты, МСК-21, зона 1	
		X	Y
	99	409665.30	1245600.47
	100	410230.30	1245191.25
	101	410765.65	1244743.90
	102	411055.90	1244464.50
	103	411007.44	1244766.05
	104	411010.66	1244811.28
	105	411034.82	1245006.08
	106	410985.65	1244991.50
	107	410944.70	1245021.51
	108	410923.08	1245111.28
	109	410944.29	1245124.73
	110	410934.97	1245174.99
	111	410888.97	1245277.48
	112	410869.11	1245312.30
	113	410681.41	1245472.05
	114	410244.90	1245805.84
	115	409791.54	1246116.43
	116	409322.61	1246402.88
	117	408839.19	1246664.43
	118	408342.85	1246900.39
	119	407834.87	1247110.22
	120	407316.52	1247293.01
	121	406789.30	1247448.37
	122	406254.81	1247576.14
	123	405714.20	1247675.80
	124	405169.06	1247746.73
	125	404621.07	1247789.25
	126	404071.53	1247803.19
	127	403522.01	1247787.99
	128	402974.09	1247744.20
	129	402429.01	1247671.97
	130	401888.54	1247570.98
	131	401354.19	1247441.80
	132	400827.17	1247284.99
	133	400309.10	1247100.63
	134	399801.41	1246889.17
	135	399305.44	1246651.55
	136	398822.47	1246388.23
	137	398354.06	1246099.90
	138	397901.29	1245787.32
	139	397465.49	1245451.41

Сектор	Характерные точки границ	Координаты, МСК-21, зона 1	
		X	Y
	140	397047.93	1245093.15
	141	396649.67	1244713.27
	142	396271.85	1244313.16
	143	395915.48	1243893.70
	144	395581.37	1243456.10
	145	395270.80	1243001.52
	146	394984.28	1242531.15
	147	394722.96	1242046.47
	148	394487.20	1241548.55
	149	394278.05	1241039.12
	150	394095.51	1240519.13
	151	393940.76	1239990.57
	152	393813.64	1239454.41
	153	393714.76	1238912.33
	154	393644.49	1238365.86
	155	393602.87	1237816.37
	156	393590.12	1237265.39
	157	393606.15	1236714.50
	158	393651.05	1236165.27
	159	393724.58	1235619.21
	160	393826.69	1235077.74
	161	393957.01	1234542.33
	162	394114.90	1234014.70
	163	394300.54	1233495.83
	164	394512.72	1232987.63
	165	394751.45	1232491.15
	166	395015.65	1232008.03
	167	395304.98	1231539.38
	168	395618.25	1231086.64
	169	395954.97	1230651.04
	170	396313.84	1230233.72
	171	396694.04	1229835.86
	172	397094.56	1229458.36
	173	397514.25	1229102.59
	174	397952.05	1228769.29
	175	398406.68	1228459.41
	176	398876.81	1228173.88
	177	399361.34	1227913.44
	178	399858.72	1227678.79
	179	400367.67	1227470.36
	180	400886.83	1227289.11

Сектор	Характерные точки границ	Координаты, МСК-21, зона 1	
		X	Y
	181	401414.78	1227135.43
	182	401949.89	1227009.46
	183	402490.96	1226911.68
	184	403036.46	1226842.70
	185	403584.64	1226802.18
	186	404134.24	1226790.26
	187	404683.69	1226807.50
	188	405231.43	1226853.27
	189	405776.14	1226927.47
	190	406316.15	1227030.35
	191	406849.86	1227161.32
	192	407376.15	1227319.81
	193	407893.40	1227505.69
	194	408400.12	1227718.55
	195	408895.05	1227957.47
	196	409376.90	1228221.91
	197	409844.12	1228511.17
	198	410295.61	1228824.45
	199	410730.12	1229160.86
	200	411146.36	1229519.39
	201	411543.29	1229899.40
	202	411919.78	1230299.40
	203	412274.83	1230718.58
	204	412607.62	1231155.62
	205	412916.95	1231609.49
	206	413202.28	1232078.98
	207	413462.48	1232562.54
	208	413697.20	1233059.19
	209	413905.41	1233567.20
	210	414087.11	1234085.62
	211	414241.13	1234612.49
	212	414367.63	1235146.86
	213	414466.05	1235687.06
	214	414535.95	1236231.59
	215	414577.39	1236779.10
	216	414590.05	1237328.07
	1	414574.11	1237876.94
Сектор 4.83	1	415073.37	1237904.53
	2	415026.53	1238477.83
	3	414949.91	1239047.78
	4	414843.43	1239613.07

Сектор	Характерные точки границ	Координаты, МСК-21, зона 1	
		X	Y
	5	414707.57	1240172.05
	6	414542.93	1240723.02
	7	414349.36	1241264.94
	8	414128.09	1241795.80
	9	413879.11	1242314.61
	10	413756.25	1242539.71
	11	413481.74	1242514.03
	12	413215.86	1242486.45
	13	413434.02	1242086.75
	14	413671.71	1241591.53
	15	413882.95	1241084.76
	16	414067.75	1240567.43
	17	414224.91	1240041.49
	18	414354.60	1239507.89
	19	414456.25	1238968.29
	20	414529.40	1238424.18
	21	414574.11	1237876.94
	22	414590.05	1237328.07
	23	414577.39	1236779.10
	24	414535.95	1236231.59
	25	414466.05	1235687.06
	26	414367.63	1235146.86
	27	414241.13	1234612.49
	28	414087.11	1234085.62
	29	413905.41	1233567.20
	30	413697.20	1233059.19
	31	413462.48	1232562.54
	32	413202.28	1232078.98
	33	412916.95	1231609.49
	34	412607.62	1231155.62
	35	412274.83	1230718.58
	36	411919.78	1230299.40
	37	411543.29	1229899.40
	38	411146.36	1229519.39
	39	410730.12	1229160.86
	40	410295.61	1228824.45
	41	409844.12	1228511.17
	42	409376.90	1228221.91
	43	408895.05	1227957.47
	44	408400.12	1227718.55
	45	407893.40	1227505.69

Сектор	Характерные точки границ	Координаты, МСК-21, зона 1	
		X	Y
	46	407376.15	1227319.81
	47	406849.86	1227161.32
	48	406316.15	1227030.35
	49	405776.14	1226927.47
	50	405231.43	1226853.27
	51	404683.69	1226807.50
	52	404134.24	1226790.26
	53	403584.64	1226802.18
	54	403036.46	1226842.70
	55	402490.96	1226911.68
	56	401949.89	1227009.46
	57	401414.78	1227135.43
	58	400886.83	1227289.11
	59	400367.67	1227470.36
	60	399858.72	1227678.79
	61	399361.34	1227913.44
	62	398876.81	1228173.88
	63	398406.68	1228459.41
	64	397952.05	1228769.29
	65	397514.25	1229102.59
	66	397094.56	1229458.36
	67	396694.04	1229835.86
	68	396313.84	1230233.72
	69	395954.97	1230651.04
	70	395618.25	1231086.64
	71	395304.98	1231539.38
	72	395015.65	1232008.03
	73	394751.45	1232491.15
	74	394512.72	1232987.63
	75	394300.54	1233495.83
	76	394114.90	1234014.70
	77	393957.01	1234542.33
	78	393826.69	1235077.74
	79	393724.58	1235619.21
	80	393651.05	1236165.27
	81	393606.15	1236714.50
	82	393590.12	1237265.39
	83	393602.87	1237816.37
	84	393644.49	1238365.86
	85	393714.76	1238912.33
	86	393813.64	1239454.41

Сектор	Характерные точки границ	Координаты, МСК-21, зона 1		Сектор	Характерные точки границ	Координаты, МСК-21, зона 1	
		X	Y			X	Y
	87	393940.76	1239990.57		128	410754.61	1245496.55
	88	394095.51	1240519.13		129	410670.54	1245636.69
	89	394278.05	1241039.12		130	410666.99	1245674.07
	90	394487.20	1241548.55		131	410872.69	1245947.25
	91	394722.96	1242046.47		132	410875.54	1245953.07
	92	394984.28	1242531.15		133	410538.42	1246210.91
	93	395270.80	1243001.52		134	410063.49	1246536.24
	94	395581.37	1243456.10		135	409572.26	1246836.38
	95	395915.48	1243893.70		136	409065.87	1247110.45
	96	396271.85	1244313.16		137	408545.89	1247357.70
	97	396649.67	1244713.27		138	408013.75	1247577.47
	98	397047.93	1245093.15		139	407470.73	1247769.12
	99	397465.49	1245451.41		140	406918.45	1247931.85
	100	397901.29	1245787.32		141	406358.50	1248065.76
	101	398354.06	1246099.90		142	405792.19	1248170.22
	102	398822.47	1246388.23		143	405221.08	1248244.61
	103	399305.44	1246651.55		144	404647.01	1248289.12
	104	399801.41	1246889.17		145	404071.29	1248303.80
	105	400309.10	1247100.63		146	403495.61	1248287.93
	106	400827.17	1247284.99		147	402921.58	1248242.13
	107	401354.19	1247441.80		148	402350.54	1248166.42
	108	401888.54	1247570.98		149	401784.30	1248060.77
	109	402429.01	1247671.97		150	401224.52	1247925.41
	110	402974.09	1247744.20		151	400672.39	1247761.17
	111	403522.01	1247787.99		152	400129.62	1247568.09
	112	404071.53	1247803.19		153	399597.73	1247346.60
	113	404621.07	1247789.25		154	399078.12	1247097.71
	114	405169.06	1247746.73		155	398572.12	1246821.89
	115	405714.20	1247675.80		156	398081.38	1246519.77
	116	406254.81	1247576.14		157	397607.03	1246192.33
	117	406789.30	1247448.37		158	397150.44	1245840.44
	118	407316.52	1247293.01		159	396712.96	1245465.20
	119	407834.87	1247110.22		160	396295.69	1245067.14
	120	408342.85	1246900.39		161	395899.85	1244647.98
	121	408839.19	1246664.43		162	395526.45	1244208.53
	122	409322.61	1246402.88		163	395176.42	1243750.07
	123	409791.54	1246116.43		164	394851.05	1243273.77
	124	410244.90	1245805.84		165	394550.84	1242780.96
	125	410681.41	1245472.05		166	394277.05	1242273.20
	126	410869.11	1245312.30		167	394030.03	1241751.50
	127	410826.10	1245387.69		168	393810.90	1241217.79

Сектор	Характерные точки границ	Координаты, МСК-21, зона 1	
		X	Y
	169	393619.66	1240672.95
	170	393457.51	1240119.18
	171	393324.34	1239557.41
	172	393220.71	1238989.47
	173	393147.10	1238416.91
	174	393103.48	1237841.17
	175	393090.14	1237263.90
	176	393106.92	1236686.71
	177	393153.97	1236111.25
	178	393230.99	1235539.14
	179	393338.01	1234971.81
	180	393474.53	1234410.85
	181	393639.98	1233858.05
	182	393834.47	1233314.36
	183	394056.78	1232781.96
	184	394306.90	1232261.74
	185	394583.71	1231755.63
	186	394886.86	1231264.63
	187	395215.07	1230790.26
	188	395567.82	1230333.89
	189	395943.84	1229896.69
	190	396342.17	1229479.88
	191	396761.82	1229084.32
	192	397201.53	1228711.69
	193	397660.21	1228362.53
	194	398136.51	1228037.94
	195	398629.04	1227738.74
	196	399136.69	1227465.94
	197	399657.77	1227220.15
	198	400190.98	1227001.84
	199	400734.89	1226811.99
	200	401287.99	1226651.06
	201	401848.58	1226519.04
	202	402415.44	1226416.77
	203	402986.92	1226344.46
	204	403561.22	1226302.09
	205	404136.99	1226289.65
	206	404712.62	1226307.78
	207	405286.42	1226355.72
	208	405857.07	1226433.50
	209	406422.76	1226541.34

Сектор	Характерные точки границ	Координаты, МСК-21, зона 1	
		X	Y
	210	406981.90	1226678.62
	211	407533.21	1226844.63
	212	408075.07	1227039.53
	213	408605.89	1227262.48
	214	409124.39	1227512.83
	215	409629.14	1227789.90
	216	410118.57	1228092.98
	217	410591.55	1228421.15
	218	411046.72	1228773.61
	219	411482.75	1229149.31
	220	411898.53	1229547.44
	221	412292.90	1229966.44
	222	412664.86	1230405.59
	223	413013.47	1230863.51
	224	413337.47	1231338.93
	225	413636.36	1231830.79
	226	413908.92	1232337.36
	227	414154.79	1232857.63
	228	414372.89	1233389.82
	229	414563.21	1233932.88
	230	414724.56	1234484.82
	231	414857.08	1235044.61
	232	414960.18	1235610.52
	233	415033.39	1236180.94
	234	415076.81	1236754.48
	235	415090.07	1237329.56
	1	415073.37	1237904.53
Сектор 4.84	1	415572.62	1237932.13
	2	415523.66	1238531.43
	3	415443.55	1239127.29
	4	415332.26	1239718.22
	5	415190.24	1240302.58
	6	415018.14	1240878.55
	7	414815.80	1241445.12
	8	414584.50	1242000.07
	9	414387.43	1242410.66
	10	414271.06	1242401.96
	11	414127.37	1242478.86
	12	414126.71	1242480.85
	13	414101.61	1242493.70
	14	414015.76	1242536.64

Сектор	Характерные точки границ	Координаты, МСК-21, зона 1	
		X	Y
	15	413958.63	1242555.46
	16	413766.51	1242540.67
	17	413756.25	1242539.71
	18	413879.11	1242314.61
	19	414128.09	1241795.80
	20	414349.36	1241264.94
	21	414542.93	1240723.02
	22	414707.57	1240172.05
	23	414843.43	1239613.07
	24	414949.91	1239047.78
	25	415026.53	1238477.83
	26	415073.37	1237904.53
	27	415090.07	1237329.56
	28	415076.81	1236754.48
	29	415033.39	1236180.94
	30	414960.18	1235610.52
	31	414857.08	1235044.61
	32	414724.56	1234484.82
	33	414563.21	1233932.88
	34	414372.89	1233389.82
	35	414154.79	1232857.63
	36	413908.92	1232337.36
	37	413636.36	1231830.79
	38	413337.47	1231338.93
	39	413013.47	1230863.51
	40	412664.86	1230405.59
	41	412292.90	1229966.44
	42	411898.53	1229547.44
	43	411482.75	1229149.31
	44	411046.72	1228773.61
	45	410591.55	1228421.15
	46	410118.57	1228092.98
	47	409629.14	1227789.90
	48	409124.39	1227512.83
	49	408605.89	1227262.48
	50	408075.07	1227039.53
	51	407533.21	1226844.63
	52	406981.90	1226678.62
	53	406422.76	1226541.34
	54	405857.07	1226433.50
	55	405286.42	1226355.72

Сектор	Характерные точки границ	Координаты, МСК-21, зона 1	
		X	Y
	56	404712.62	1226307.78
	57	404136.99	1226289.65
	58	403561.22	1226302.09
	59	402986.92	1226344.46
	60	402415.44	1226416.77
	61	401848.58	1226519.04
	62	401287.99	1226651.06
	63	400734.89	1226811.99
	64	400190.98	1227001.84
	65	399657.77	1227220.15
	66	399136.69	1227465.94
	67	398629.04	1227738.74
	68	398136.51	1228037.94
	69	397660.21	1228362.53
	70	397201.53	1228711.69
	71	396761.82	1229084.32
	72	396342.17	1229479.88
	73	395943.84	1229896.69
	74	395567.82	1230333.89
	75	395215.07	1230790.26
	76	394886.86	1231264.63
	77	394583.71	1231755.63
	78	394306.90	1232261.74
	79	394056.78	1232781.96
	80	393834.47	1233314.36
	81	393639.98	1233858.05
	82	393474.53	1234410.85
	83	393338.01	1234971.81
	84	393230.99	1235539.14
	85	393153.97	1236111.25
	86	393106.92	1236686.71
	87	393090.14	1237263.90
	88	393103.48	1237841.17
	89	393147.10	1238416.91
	90	393220.71	1238989.47
	91	393324.34	1239557.41
	92	393457.51	1240119.18
	93	393619.66	1240672.95
	94	393810.90	1241217.79
	95	394030.03	1241751.50
	96	394277.05	1242273.20

Сектор	Характерные точки границ	Координаты, МСК-21, зона 1	
		X	Y
	97	394550.84	1242780.96
	98	394851.05	1243273.77
	99	395176.42	1243750.07
	100	395526.45	1244208.53
	101	395899.85	1244647.98
	102	396295.69	1245067.14
	103	396712.96	1245465.20
	104	397150.44	1245840.44
	105	397607.03	1246192.33
	106	398081.38	1246519.77
	107	398572.12	1246821.89
	108	399078.12	1247097.71
	109	399597.73	1247346.60
	110	400129.62	1247568.09
	111	400672.39	1247761.17
	112	401224.52	1247925.41
	113	401784.30	1248060.77
	114	402350.54	1248166.42
	115	402921.58	1248242.13
	116	403495.61	1248287.93
	117	404071.29	1248303.80
	118	404647.01	1248289.12
	119	405221.08	1248244.61
	120	405792.19	1248170.22
	121	406358.50	1248065.76
	122	406918.45	1247931.85
	123	407470.73	1247769.12
	124	408013.75	1247577.47
	125	408545.89	1247357.70
	126	409065.87	1247110.45
	127	409572.26	1246836.38
	128	410063.49	1246536.24
	129	410538.42	1246210.91
	130	410875.54	1245953.07
	131	410942.43	1246090.55
	132	411017.23	1246212.75
	133	411119.67	1246395.78
	134	410831.97	1246615.88
	135	410335.49	1246956.04
	136	409821.96	1247269.88
	137	409292.57	1247556.43

Сектор	Характерные точки границ	Координаты, МСК-21, зона 1	
		X	Y
	138	408748.98	1247814.90
	139	408192.68	1248044.81
	140	407625.03	1248245.15
	141	407047.63	1248415.32
	142	406462.27	1248555.40
	143	405870.20	1248664.57
	144	405273.13	1248742.52
	145	404672.99	1248789.11
	146	404071.13	1248804.54
	147	403469.26	1248787.92
	148	402869.15	1248740.10
	149	402272.13	1248661.02
	150	401680.14	1248550.52
	151	401094.90	1248409.06
	152	400517.65	1248237.52
	153	399950.19	1248035.62
	154	399394.10	1247804.11
	155	398850.85	1247543.94
	156	398321.80	1247255.52
	157	397808.72	1246939.78
	158	397312.78	1246597.48
	159	396835.42	1246229.61
	160	396378.03	1245837.25
	161	395941.76	1245421.09
	162	395527.88	1244982.86
	163	395137.47	1244523.43
	164	394771.50	1244044.05
	165	394431.29	1243546.11
	166	394117.41	1243030.88
	167	393831.15	1242499.95
	168	393572.88	1241954.49
	169	393343.74	1241396.46
	170	393143.79	1240826.84
	171	392974.26	1240247.81
	172	392835.01	1239660.46
	173	392726.68	1239066.61
	174	392649.73	1238467.97
	175	392604.09	1237866.00
	176	392590.14	1237262.41
	177	392607.69	1236658.92
	178	392656.91	1236057.23

Сектор	Характерные точки границ	Координаты, МСК-21, зона 1		Сектор	Характерные точки границ	Координаты, МСК-21, зона 1	
		X	Y			X	Y
	179	392737.43	1235459.04		220	411819.14	1228779.18
	180	392849.30	1234865.85		221	412253.81	1229195.44
	181	392992.06	1234279.35		222	412666.05	1229633.56
	182	393165.03	1233701.33		223	413054.89	1230092.62
	183	393368.38	1233132.90		224	413419.31	1230571.36
	184	393600.84	1232576.25		225	413758.02	1231068.40
	185	393862.35	1232032.34		226	414070.45	1231582.54
	186	394151.78	1231503.14		227	414355.37	1232112.19
	187	394468.73	1230989.78		228	414612.42	1232656.11
	188	394811.90	1230493.88		229	414840.40	1233212.42
	189	395180.73	1230016.67		230	415039.35	1233780.18
	190	395573.87	1229559.59		231	415208.00	1234357.18
	191	395990.35	1229123.82		232	415346.53	1234942.39
	192	396429.10	1228710.29		233	415454.29	1235533.97
	193	396888.83	1228320.66		234	415530.83	1236130.29
	194	397368.38	1227955.63		235	415576.22	1236729.88
	195	397866.35	1227616.29		236	415590.06	1237331.06
	196	398381.32	1227303.63		1	415572.62	1237932.13
	197	398912.07	1227018.35	Сектор 4.85	1	416071.85	1237959.73
	198	399456.87	1226761.43		2	416020.79	1238585.06
	199	400014.34	1226533.24		3	415937.22	1239206.76
	200	400583.00	1226334.72		4	415821.07	1239823.35
	201	401161.26	1226166.63		5	415672.90	1240433.10
	202	401747.34	1226028.67		6	415493.35	1241034.07
	203	402339.98	1225921.72		7	415282.22	1241625.25
	204	402937.47	1225846.20		8	415040.90	1242204.30
	205	403537.86	1225801.96		9	414923.09	1242449.78
	206	404139.82	1225788.92		10	414763.17	1242438.78
	207	404741.58	1225807.94		11	414387.43	1242410.66
	208	405341.44	1225858.12		12	414584.50	1242000.07
	209	405938.04	1225939.63		13	414815.80	1241445.12
	210	406529.45	1226052.34		14	415018.14	1240878.55
	211	407113.96	1226195.92		15	415190.24	1240302.58
	212	407690.34	1226369.54		16	415332.26	1239718.22
	213	408256.79	1226573.25		17	415443.55	1239127.29
	214	408811.72	1226806.50		18	415523.66	1238531.43
	215	409353.75	1227068.19		19	415572.62	1237932.13
	216	409881.42	1227357.92		20	415590.06	1237331.06
	217	410393.08	1227674.82		21	415576.22	1236729.88
	218	410887.52	1228017.94		22	415530.83	1236130.29
	219	411363.32	1228386.44		23	415454.29	1235533.97

Сектор	Характерные точки границ	Координаты, МСК-21, зона 1	
		X	Y
	24	415346.53	1234942.39
	25	415208.00	1234357.18
	26	415039.35	1233780.18
	27	414840.40	1233212.42
	28	414612.42	1232656.11
	29	414355.37	1232112.19
	30	414070.45	1231582.54
	31	413758.02	1231068.40
	32	413419.31	1230571.36
	33	413054.89	1230092.62
	34	412666.05	1229633.56
	35	412253.81	1229195.44
	36	411819.14	1228779.18
	37	411363.32	1228386.44
	38	410887.52	1228017.94
	39	410393.08	1227674.82
	40	409881.42	1227357.92
	41	409353.75	1227068.19
	42	408811.72	1226806.50
	43	408256.79	1226573.25
	44	407690.34	1226369.54
	45	407113.96	1226195.92
	46	406529.45	1226052.34
	47	405938.04	1225939.63
	48	405341.44	1225858.12
	49	404741.58	1225807.94
	50	404139.82	1225788.92
	51	403537.86	1225801.96
	52	402937.47	1225846.20
	53	402339.98	1225921.72
	54	401747.34	1226028.67
	55	401161.26	1226166.63
	56	400583.00	1226334.72
	57	400014.34	1226533.24
	58	399456.87	1226761.43
	59	398912.07	1227018.35
	60	398381.32	1227303.63
	61	397866.35	1227616.29
	62	397368.38	1227955.63
	63	396888.83	1228320.66
	64	396429.10	1228710.29

Сектор	Характерные точки границ	Координаты, МСК-21, зона 1	
		X	Y
	65	395990.35	1229123.82
	66	395573.87	1229559.59
	67	395180.73	1230016.67
	68	394811.90	1230493.88
	69	394468.73	1230989.78
	70	394151.78	1231503.14
	71	393862.35	1232032.34
	72	393600.84	1232576.25
	73	393368.38	1233132.90
	74	393165.03	1233701.33
	75	392992.06	1234279.35
	76	392849.30	1234865.85
	77	392737.43	1235459.04
	78	392656.91	1236057.23
	79	392607.69	1236658.92
	80	392590.14	1237262.41
	81	392604.09	1237866.00
	82	392649.73	1238467.97
	83	392726.68	1239066.61
	84	392835.01	1239660.46
	85	392974.26	1240247.81
	86	393143.79	1240826.84
	87	393343.74	1241396.46
	88	393572.88	1241954.49
	89	393831.15	1242499.95
	90	394117.41	1243030.88
	91	394431.29	1243546.11
	92	394771.50	1244044.05
	93	395137.47	1244523.43
	94	395527.88	1244982.86
	95	395941.76	1245421.09
	96	396378.03	1245837.25
	97	396835.42	1246229.61
	98	397312.78	1246597.48
	99	397808.72	1246939.78
	100	398321.80	1247255.52
	101	398850.85	1247543.94
	102	399394.10	1247804.11
	103	399950.19	1248035.62
	104	400517.65	1248237.52
	105	401094.90	1248409.06

Сектор	Характерные точки границ	Координаты, МСК-21, зона 1	
		Х	У
	106	401680.14	1248550.52
	107	402272.13	1248661.02
	108	402869.15	1248740.10
	109	403469.26	1248787.92
	110	404071.13	1248804.54
	111	404672.99	1248789.11
	112	405273.13	1248742.52
	113	405870.20	1248664.57
	114	406462.27	1248555.40
	115	407047.63	1248415.32
	116	407625.03	1248245.15
	117	408192.68	1248044.81
	118	408748.98	1247814.90
	119	409292.57	1247556.43
	120	409821.96	1247269.88
	121	410335.49	1246956.04
	122	410831.97	1246615.88
	123	411119.67	1246395.78
	124	411146.03	1246442.84
	125	411171.46	1246429.77
	126	411330.24	1246750.06
	127	411376.53	1246828.79
	128	411125.56	1247020.83
	129	411003.15	1247104.72
	130	410470.94	1247206.71
	131	410245.30	1247287.63
	132	410048.94	1247357.93
	133	409959.06	1247390.85
	134	409939.25	1247418.87
	135	409939.05	1247436.55
	136	409929.46	1247454.50
	137	409940.60	1247535.51
	138	409937.80	1247576.21
	139	409958.87	1247659.02
	140	409968.83	1247743.55
	141	409971.54	1247757.57
	142	409960.03	1247763.79
	143	409951.31	1247734.49
	144	409939.03	1247745.63
	145	409943.29	1247772.85
	146	409519.31	1248002.33

Сектор	Характерные точки границ	Координаты, МСК-21, зона 1	
		Х	У
	147	408952.15	1248272.17
	148	408371.66	1248512.06
	149	407779.35	1248721.16
	150	407176.89	1248898.80
	151	406566.07	1249045.05
	152	405948.28	1249159.05
	153	405325.27	1249240.33
	154	404699.05	1249289.04
	155	404071.01	1249305.19
	156	403442.98	1249287.92
	157	402816.75	1249238.10
	158	402193.78	1249155.65
	159	401576.04	1249040.42
	160	400965.31	1248892.87
	161	400362.97	1248713.82
	162	399770.81	1248503.19
	163	399190.52	1248261.67
	164	398623.59	1247990.24
	165	398071.53	1247689.30
	166	397536.12	1247359.77
	167	397018.57	1247002.61
	168	396520.42	1246618.77
	169	396043.10	1246209.35
	170	395587.83	1245775.10
	171	395155.94	1245317.80
	172	394748.52	1244838.32
	173	394366.59	1244338.13
	174	394011.55	1243818.46
	175	393684.00	1243280.79
	176	393385.26	1242726.75
	177	393115.73	1242157.57
	178	392876.61	1241575.18
	179	392667.93	1240980.75
	180	392491.02	1240376.49
	181	392345.71	1239763.52
	182	392232.63	1239143.79
	183	392152.33	1238519.04
	184	392104.70	1237890.82
	185	392090.17	1237260.92
	186	392108.46	1236631.11
	187	392159.83	1236003.20

Сектор	Характерные точки границ	Координаты, МСК-21, зона 1	
		X	Y
	188	392243.85	1235378.93
	189	392360.63	1234759.87
	190	392509.59	1234147.78
	191	392690.10	1233544.60
	192	392902.32	1232951.41
	193	393144.91	1232370.45
	194	393417.82	1231802.90
	195	393719.86	1231250.64
	196	394050.62	1230714.93
	197	394408.75	1230197.38
	198	394793.65	1229699.47
	199	395203.93	1229222.43
	200	395638.54	1228767.71
	201	396096.40	1228336.20
	202	396576.15	1227929.63
	203	397076.59	1227548.75
	204	397596.26	1227194.68
	205	398133.64	1226868.35
	206	398687.48	1226570.72
	207	399256.02	1226302.67
	208	399837.75	1226064.60
	209	400431.16	1225857.51
	210	401034.56	1225682.06
	211	401646.17	1225538.15
	212	402264.58	1225426.62
	213	402888.04	1225347.88
	214	403514.56	1225301.79
	215	404142.69	1225288.27
	216	404770.62	1225308.19
	217	405396.55	1225360.62
	218	406019.07	1225445.64
	219	406636.18	1225563.32
	220	407246.11	1225713.20
	221	407847.50	1225894.44
	222	408438.56	1226107.09
	223	409017.61	1226350.42
	224	409583.15	1226623.66
	225	410133.77	1226925.93
	226	410667.63	1227256.56
	227	411183.53	1227614.75
	228	411679.99	1227999.31

Сектор	Характерные точки границ	Координаты, МСК-21, зона 1	
		X	Y
	229	412155.59	1228409.15
	230	412609.11	1228843.53
	231	413039.26	1229300.66
	232	413444.93	1229779.68
	233	413825.17	1230279.25
	234	414178.56	1230797.96
	235	414504.56	1231334.39
	236	414801.84	1231887.01
	237	415070.03	1232454.60
	238	415307.89	1233035.08
	239	415515.48	1233627.51
	240	415691.44	1234229.56
	241	415835.96	1234840.18
	242	415948.42	1235457.45
	243	416071.85	1237959.73
	244	416075.60	1236705.27
	1	416090.07	1237332.55
Сектор 4.86	1	416571.11	1237987.32
	2	416517.92	1238638.65
	3	416430.86	1239286.25
	4	416309.91	1239928.49
	5	416155.58	1240563.61
	6	415968.55	1241189.62
	7	415748.66	1241805.37
	8	415497.31	1242408.56
	9	415459.52	1242487.26
	10	415377.81	1242481.08
	11	414923.09	1242449.78
	12	415040.90	1242204.30
	13	415282.22	1241625.25
	14	415493.35	1241034.07
	15	415672.90	1240433.10
	16	415821.07	1239823.35
	17	415937.22	1239206.76
	18	416020.79	1238585.06
	19	416071.85	1237959.73
	20	416090.07	1237332.55
	21	416075.60	1236705.27
	22	416028.27	1236079.65
	23	415948.42	1235457.45
	24	415835.96	1234840.18

Сектор	Характерные точки границ	Координаты, МСК-21, зона 1	
		X	Y
	25	415691.44	1234229.56
	26	415515.48	1233627.51
	27	415307.89	1233035.08
	28	415070.03	1232454.60
	29	414801.84	1231887.01
	30	414504.56	1231334.39
	31	414178.56	1230797.96
	32	413825.17	1230279.25
	33	413444.93	1229779.68
	34	413039.26	1229300.66
	35	412609.11	1228843.53
	36	412155.59	1228409.15
	37	411679.99	1227999.31
	38	411183.53	1227614.75
	39	410667.63	1227256.56
	40	410133.77	1226925.93
	41	409583.15	1226623.66
	42	409017.61	1226350.42
	43	408438.56	1226107.09
	44	407847.50	1225894.44
	45	407246.11	1225713.20
	46	406636.18	1225563.32
	47	406019.07	1225445.64
	48	405396.55	1225360.62
	49	404770.62	1225308.19
	50	404142.69	1225288.27
	51	403514.56	1225301.79
	52	402888.04	1225347.88
	53	402264.58	1225426.62
	54	401646.17	1225538.15
	55	401034.56	1225682.06
	56	400431.16	1225857.51
	57	399837.75	1226064.60
	58	399256.02	1226302.67
	59	398687.48	1226570.72
	60	398133.64	1226868.35
	61	397596.26	1227194.68
	62	397076.59	1227548.75
	63	396576.15	1227929.63
	64	396096.40	1228336.20
	65	395638.54	1228767.71

Сектор	Характерные точки границ	Координаты, МСК-21, зона 1	
		X	Y
	66	395203.93	1229222.43
	67	394793.65	1229699.47
	68	394408.75	1230197.38
	69	394050.62	1230714.93
	70	393719.86	1231250.64
	71	393417.82	1231802.90
	72	393144.91	1232370.45
	73	392902.32	1232951.41
	74	392690.10	1233544.60
	75	392509.59	1234147.78
	76	392360.63	1234759.87
	77	392243.85	1235378.93
	78	392159.83	1236003.20
	79	392108.46	1236631.11
	80	392090.17	1237260.92
	81	392104.70	1237890.82
	82	392152.33	1238519.04
	83	392232.63	1239143.79
	84	392345.71	1239763.52
	85	392491.02	1240376.49
	86	392667.93	1240980.75
	87	392876.61	1241575.18
	88	393115.73	1242157.57
	89	393385.26	1242726.75
	90	393684.00	1243280.79
	91	394011.55	1243818.46
	92	394366.59	1244338.13
	93	394748.52	1244838.32
	94	395155.94	1245317.80
	95	395587.83	1245775.10
	96	396043.10	1246209.35
	97	396520.42	1246618.77
	98	397018.57	1247002.61
	99	397536.12	1247359.77
	100	398071.53	1247689.30
	101	398623.59	1247990.24
	102	399190.52	1248261.67
	103	399770.81	1248503.19
	104	400362.97	1248713.82
	105	400965.31	1248892.87
	106	401576.04	1249040.42

Сектор	Характерные точки границ	Координаты, МСК-21, зона 1	
		X	Y
	107	402193.78	1249155.65
	108	402816.75	1249238.10
	109	403442.98	1249287.92
	110	404071.01	1249305.19
	111	404699.05	1249289.04
	112	405325.27	1249240.33
	113	405948.28	1249159.05
	114	406566.07	1249045.05
	115	407176.89	1248898.80
	116	407779.35	1248721.16
	117	408371.66	1248512.06
	118	408952.15	1248272.17
	119	409519.31	1248002.33
	120	409943.29	1247772.85
	121	409952.63	1247832.36
	122	409984.28	1247875.28
	123	409980.34	1247895.93
	124	409981.91	1247921.74
	125	409971.59	1247921.75
	126	409943.43	1247901.80
	127	409925.29	1247968.81
	128	409958.06	1247991.03
	129	409961.26	1248031.15
	130	409956.10	1248068.09
	131	409875.85	1248292.88
	132	409861.95	1248332.40
	133	409847.02	1248384.00
	134	409844.27	1248395.17
	135	409746.13	1248448.30
	136	409155.34	1248729.36
	137	408550.72	1248979.29
	138	407933.75	1249197.18
	139	407306.20	1249382.30
	140	406669.96	1249534.70
	141	406026.44	1249653.52
	142	405377.46	1249738.28
	143	404725.14	1249788.98
	144	404070.94	1249805.90
	145	403416.75	1249787.98
	146	402764.41	1249736.16
	147	402115.48	1249650.34

Сектор	Характерные точки границ	Координаты, МСК-21, зона 1	
		X	Y
	148	401472.00	1249530.26
	149	400835.80	1249376.63
	150	400208.34	1249190.18
	151	399591.47	1248970.83
	152	398986.99	1248719.30
	153	398396.41	1248436.47
	154	397821.31	1248123.15
	155	397263.56	1247779.92
	156	396724.42	1247407.81
	157	396205.47	1247007.98
	158	395708.22	1246581.51
	159	395233.93	1246129.18
	160	394784.00	1245652.81
	161	394359.58	1245153.33
	162	393961.71	1244632.22
	163	393591.85	1244090.92
	164	393250.60	1243530.81
	165	392939.38	1242953.64
	166	392658.57	1242360.64
	167	392409.49	1241753.95
	168	392192.10	1241134.67
	169	392007.78	1240505.18
	170	391856.39	1239866.60
	171	391738.61	1239220.97
	172	391654.94	1238570.12
	173	391605.32	1237915.66
	174	391590.17	1237259.43
	175	391609.23	1236603.31
	176	391662.75	1235949.15
	177	391750.30	1235298.80
	178	391871.93	1234653.87
	179	392027.12	1234016.21
	180	392215.19	1233387.83
	181	392436.28	1232769.87
	182	392688.97	1232164.65
	183	392973.31	1231573.36
	184	393287.96	1230998.03
	185	393632.55	1230439.96
	186	394005.63	1229900.88
	187	394406.61	1229382.14
	188	394833.99	1228885.20

Сектор	Характерные точки границ	Координаты, МСК-21, зона 1	
		X	Y
	189	395286.76	1228411.54
	190	395763.75	1227962.03
	191	396263.53	1227538.53
	192	396784.86	1227141.81
	193	397326.22	1226772.91
	194	397886.00	1226433.00
	195	398462.97	1226123.12
	196	399055.22	1225843.84
	197	399661.21	1225595.90
	198	400279.37	1225380.24
	199	400907.94	1225197.54
	200	401545.05	1225047.71
	201	402189.24	1224931.48
	202	402838.68	1224849.53
	203	403491.32	1224801.59
	204	404145.61	1224787.59
	205	404799.70	1224808.40
	206	405451.71	1224862.99
	207	406100.18	1224951.62
	208	406742.98	1225074.29
	209	407378.31	1225230.48
	210	408004.74	1225419.35
	211	408620.41	1225640.92
	212	409223.53	1225894.47
	213	409812.63	1226179.04
	214	410386.14	1226493.96
	215	410942.20	1226838.42
	216	411479.57	1227211.57
	217	411996.69	1227612.20
	218	412492.04	1228039.07
	219	412964.44	1228491.57
	220	413412.46	1228967.76
	221	413835.03	1229466.84
	222	414231.05	1229987.15
	223	414599.14	1230527.47
	224	414938.68	1231086.26
	225	415248.31	1231661.88
	226	415527.65	1232253.07
	227	415775.39	1232857.77
	228	415991.60	1233474.81
	229	416174.89	1234101.92

Сектор	Характерные точки границ	Координаты, МСК-21, зона 1	
		X	Y
	230	416325.42	1234737.95
	231	416442.53	1235380.92
	232	416525.72	1236029.02
	233	416575.01	1236680.66
	234	416590.09	1237334.04
	1	416571.11	1237987.32
	235	411492.84	1247010.92
	236	411441.68	1246939.57
	237	411376.53	1246828.79
	238	411125.56	1247020.83
	239	411003.15	1247104.72
	235	411492.84	1247010.92
	240	409973.97	1247810.74
	241	409960.03	1247763.79
	242	409971.54	1247757.57
	243	409978.33	1247792.87
	240	409973.97	1247810.74
Сектор 4.87	1	417070.34	1238014.90
	2	417015.05	1238692.26
	3	416924.53	1239365.70
	4	416798.73	1240033.61
	5	416638.26	1240694.08
	6	416443.77	1241345.11
	7	416215.09	1241985.48
	8	415989.67	1242526.51
	9	415778.54	1242511.37
	10	415459.50	1242487.24
	11	415497.28	1242408.56
	12	415748.66	1241805.35
	13	415968.55	1241189.62
	14	416155.58	1240563.61
	15	416309.88	1239928.49
	16	416430.86	1239286.24
	17	416517.89	1238638.65
	18	416571.11	1237987.31
	19	416590.06	1237334.03
	20	416575.01	1236680.65
	21	416525.69	1236029.02
	22	416442.53	1235380.90

Сектор	Характерные точки границ	Координаты, МСК-21, зона 1	
		X	Y
	23	416325.40	1234737.95
	24	416174.89	1234101.92
	25	415991.60	1233474.81
	26	415775.39	1232857.75
	27	415527.63	1232253.05
	28	415248.31	1231661.88
	29	414938.68	1231086.25
	30	414599.14	1230527.47
	31	414231.05	1229987.14
	32	413835.00	1229466.82
	33	413412.46	1228967.75
	34	412964.42	1228491.55
	35	412492.04	1228039.05
	36	411996.67	1227612.20
	37	411479.55	1227211.56
	38	410942.20	1226838.42
	39	410386.12	1226493.96
	40	409812.61	1226179.02
	41	409223.53	1225894.45
	42	408620.38	1225640.91
	43	408004.71	1225419.35
	44	407378.28	1225230.48
	45	406742.95	1225074.27
	46	406100.15	1224951.62
	47	405451.71	1224862.99
	48	404799.70	1224808.40
	49	404145.58	1224787.57
	50	403491.29	1224801.59
	51	402838.68	1224849.51
	52	402189.24	1224931.46
	53	401545.02	1225047.69
	54	400907.94	1225197.52
	55	400279.35	1225380.23
	56	399661.18	1225595.90
	57	399055.22	1225843.82
	58	398462.97	1226123.10
	59	397886.00	1226433.00
	60	397326.19	1226772.91
	61	396784.83	1227141.80
	62	396263.50	1227538.53
	63	395763.72	1227962.03

Сектор	Характерные точки границ	Координаты, МСК-21, зона 1	
		X	Y
	64	395286.76	1228411.53
	65	394833.99	1228885.19
	66	394406.58	1229382.14
	67	394005.60	1229900.87
	68	393632.52	1230439.95
	69	393287.96	1230998.03
	70	392973.31	1231573.34
	71	392688.97	1232164.65
	72	392436.25	1232769.85
	73	392215.16	1233387.83
	74	392027.10	1234016.21
	75	391871.90	1234653.87
	76	391750.27	1235298.80
	77	391662.72	1235949.13
	78	391609.23	1236603.29
	79	391590.14	1237259.42
	80	391605.32	1237915.64
	81	391654.91	1238570.11
	82	391738.58	1239220.97
	83	391856.36	1239866.59
	84	392007.76	1240505.18
	85	392192.07	1241134.67
	86	392409.47	1241753.93
	87	392658.57	1242360.63
	88	392939.38	1242953.62
	89	393250.60	1243530.81
	90	393591.83	1244090.92
	91	393961.68	1244632.21
	92	394359.56	1245153.33
	93	394784.00	1245652.81
	94	395233.93	1246129.16
	95	395708.20	1246581.50
	96	396205.44	1247007.98
	97	396724.39	1247407.80
	98	397263.54	1247779.92
	99	397821.31	1248123.14
	100	398396.41	1248436.47
	101	398986.99	1248719.28
	102	399591.45	1248970.83
	103	400208.31	1249190.17
	104	400835.80	1249376.62

Сектор	Характерные точки границ	Координаты, МСК-21, зона 1	
		X	Y
	105	401471.97	1249530.25
	106	402115.48	1249650.32
	107	402764.41	1249736.14
	108	403416.72	1249787.98
	109	404070.92	1249805.88
	110	404725.14	1249788.96
	111	405377.46	1249738.28
	112	406026.41	1249653.52
	113	406669.93	1249534.70
	114	407306.17	1249382.28
	115	407933.72	1249197.18
	116	408550.70	1248979.29
	117	409155.34	1248729.35
	118	409746.10	1248448.30
	119	409844.24	1248395.14
	120	409840.33	1248411.23
	121	409832.13	1248439.98
	122	409813.48	1248485.67
	123	409737.93	1248624.61
	124	409735.21	1248643.91
	125	409734.57	1248651.82
	126	409733.06	1248668.77
	127	409728.04	1248691.01
	128	409716.72	1248852.87
	129	409713.14	1248893.10
	130	409858.95	1248922.07
	131	409855.67	1248950.07
	132	409358.58	1249186.64
	133	408729.78	1249446.62
	134	408088.14	1249673.31
	135	407435.52	1249865.77
	136	406773.84	1250024.38
	137	406104.63	1250148.02
	138	405429.71	1250236.13
	139	404751.31	1250289.06
	140	404070.93	1250306.60
	141	403390.58	1250288.06
	142	402712.16	1250234.24
	143	402037.24	1250144.93
	144	401368.01	1250020.25
	145	400706.35	1249860.53

Сектор	Характерные точки границ	Координаты, МСК-21, зона 1	
		X	Y
	146	400053.76	1249666.56
	147	399412.19	1249438.52
	148	398783.50	1249176.96
	149	398169.25	1248882.88
	150	397571.10	1248556.96
	151	396991.00	1248200.03
	152	396430.28	1247813.14
	153	395890.51	1247397.25
	154	395373.36	1246953.74
	155	394880.04	1246483.30
	156	394412.08	1245987.88
	157	393970.65	1245468.42
	158	393556.84	1244926.41
	159	393172.12	1244363.44
	160	392817.19	1243780.83
	161	392493.49	1243180.51
	162	392201.45	1242563.76
	163	391942.38	1241932.79
	164	391716.25	1241288.63
	165	391524.55	1240633.90
	166	391367.05	1239969.71
	167	391244.54	1239298.18
	168	391157.54	1238621.20
	169	391105.96	1237940.49
	170	391090.15	1237257.93
	171	391110.03	1236575.48
	172	391165.67	1235895.09
	173	391256.70	1235218.65
	174	391383.21	1234547.86
	175	391544.67	1233884.62
	176	391740.27	1233231.02
	177	391970.24	1232588.25
	178	392233.06	1231958.81
	179	392528.78	1231343.80
	180	392856.05	1230745.43
	181	393214.45	1230164.93
	182	393602.52	1229604.24
	183	394019.56	1229064.76
	184	394464.08	1228547.89
	185	394934.98	1228055.28
	186	395431.11	1227587.82

Сектор	Характерные точки границ	Координаты, МСК-21, зона 1	
		X	Y
	187	395950.89	1227147.36
	188	396493.14	1226734.69
	189	397056.16	1226351.18
	190	397638.38	1225997.70
	191	398238.47	1225675.33
	192	398854.47	1225384.95
	193	399484.72	1225127.14
	194	400127.64	1224902.90
	195	400781.38	1224712.83
	196	401443.98	1224557.09
	197	402113.95	1224436.40
	198	402789.39	1224351.14
	199	403468.14	1224301.37
	200	404148.59	1224286.86
	201	404828.86	1224308.49
	202	405506.94	1224365.46
	203	406181.32	1224457.59
	204	406849.79	1224585.25
	205	407510.51	1224747.75
	206	408161.98	1224944.15
	207	408802.26	1225174.63
	208	409429.50	1225438.41
	209	410042.10	1225734.42
	210	410638.56	1226062.01
	211	411216.84	1226420.29
	212	411775.66	1226808.39
	213	412313.38	1227225.01
	214	412828.53	1227669.07
	215	413319.78	1228139.71
	216	413785.72	1228634.96
	217	414225.12	1229153.92
	218	414636.98	1229695.07
	219	415019.74	1230257.02
	220	415372.82	1230838.14
	221	415694.80	1231436.79
	222	415985.26	1232051.60
	223	416242.90	1232680.40
	224	416467.75	1233322.17
	225	416658.34	1233974.32
	226	416814.86	1234635.78
	227	416936.67	1235304.41

Сектор	Характерные точки границ	Координаты, МСК-21, зона 1	
		X	Y
	228	417023.16	1235978.38
	229	417074.40	1236656.06
	230	417090.08	1237335.52
	1	417070.34	1238014.90
Сектор 4.88	1	417569.62	1238042.47
	2	417512.16	1238745.84
	3	417418.15	1239445.16
	4	417287.55	1240138.71
	5	417120.91	1240824.57
	6	416918.98	1241500.55
	7	416681.54	1242165.55
	8	416515.47	1242564.14
	9	415989.64	1242526.48
	10	416215.09	1241985.49
	11	416443.77	1241345.10
	12	416638.26	1240694.08
	13	416798.73	1240033.59
	14	416924.50	1239365.70
	15	417015.02	1238692.26
	16	417070.37	1238014.90
	17	417090.08	1237335.52
	18	417074.43	1236656.06
	19	417023.13	1235978.38
	20	416936.64	1235304.40
	21	416814.86	1234635.76
	22	416658.34	1233974.32
	23	416467.75	1233322.16
	24	416242.90	1232680.42
	25	415985.28	1232051.60
	26	415694.80	1231436.78
	27	415372.82	1230838.14
	28	415019.74	1230257.01
	29	414636.95	1229695.07
	30	414225.12	1229153.94
	31	413785.69	1228634.96
	32	413319.78	1228139.70
	33	412828.56	1227669.07
	34	412313.41	1227225.01
	35	411775.63	1226808.40
	36	411216.81	1226420.29
	37	410638.53	1226062.00

Сектор	Характерные точки границ	Координаты, МСК-21, зона 1	
		X	Y
	38	410042.13	1225734.42
	39	409429.50	1225438.40
	40	408802.26	1225174.65
	41	408162.01	1224944.14
	42	407510.54	1224747.77
	43	406849.82	1224585.23
	44	406181.32	1224457.59
	45	405506.94	1224365.44
	46	404828.83	1224308.48
	47	404148.59	1224286.86
	48	403468.11	1224301.35
	49	402789.37	1224351.13
	50	402113.95	1224436.39
	51	401443.95	1224557.09
	52	400781.35	1224712.85
	53	400127.61	1224902.90
	54	399484.69	1225127.14
	55	398854.47	1225384.93
	56	398238.50	1225675.35
	57	397638.41	1225997.70
	58	397056.18	1226351.16
	59	396493.14	1226734.70
	60	395950.92	1227147.37
	61	395431.11	1227587.80
	62	394935.01	1228055.28
	63	394464.10	1228547.91
	64	394019.56	1229064.74
	65	393602.50	1229604.26
	66	393214.45	1230164.93
	67	392856.08	1230745.43
	68	392528.80	1231343.80
	69	392233.06	1231958.81
	70	391970.21	1232588.23
	71	391740.27	1233231.02
	72	391544.64	1233884.62
	73	391383.23	1234547.85
	74	391256.70	1235218.64
	75	391165.64	1235895.08
	76	391110.00	1236575.48
	77	391090.17	1237257.93
	78	391105.93	1237940.49

Сектор	Характерные точки границ	Координаты, МСК-21, зона 1	
		X	Y
	79	391157.52	1238621.20
	80	391244.54	1239298.17
	81	391367.07	1239969.70
	82	391524.52	1240633.90
	83	391716.25	1241288.63
	84	391942.36	1241932.77
	85	392201.45	1242563.75
	86	392493.52	1243180.51
	87	392817.22	1243780.83
	88	393172.12	1244363.44
	89	393556.82	1244926.43
	90	393970.65	1245468.40
	91	394412.10	1245987.88
	92	394880.06	1246483.30
	93	395373.36	1246953.73
	94	395890.53	1247397.25
	95	396430.28	1247813.14
	96	396991.02	1248200.03
	97	397571.13	1248556.96
	98	398169.27	1248882.88
	99	398783.50	1249176.96
	100	399412.17	1249438.51
	101	400053.74	1249666.58
	102	400706.33	1249860.53
	103	401367.98	1250020.25
	104	402037.24	1250144.93
	105	402712.13	1250234.22
	106	403390.56	1250288.05
	107	404070.93	1250306.60
	108	404751.29	1250289.04
	109	405429.71	1250236.13
	110	406104.63	1250148.02
	111	406773.87	1250024.36
	112	407435.54	1249865.79
	113	408088.17	1249673.30
	114	408729.78	1249446.62
	115	409358.58	1249186.62
	116	409855.67	1248950.07
	117	409846.38	1249030.13
	118	409832.26	1249151.67
	119	409820.62	1249251.98

Сектор	Характерные точки границ	Координаты, МСК-21, зона 1	
		X	Y
	120	409803.92	1249344.39
	121	409686.44	1249584.49
	122	409561.87	1249643.78
	123	408908.94	1249913.86
	124	408242.68	1250149.32
	125	407564.96	1250349.30
	126	406877.84	1250514.03
	127	406182.87	1250642.42
	128	405482.02	1250734.13
	129	404777.52	1250789.04
	130	404070.99	1250807.46
	131	403364.44	1250788.17
	132	402659.93	1250732.36
	133	401959.06	1250639.71
	134	401264.07	1250510.16
	135	400576.93	1250344.40
	136	399899.24	1250143.14
	137	399232.94	1249906.25
	138	398580.04	1249634.70
	139	397942.16	1249329.36
	140	397320.99	1248990.93
	141	396718.55	1248620.30
	142	396136.19	1248218.48
	143	395575.66	1247786.59
	144	395038.55	1247326.02
	145	394526.22	1246837.51
	146	394040.24	1246322.93
	147	393581.77	1245783.47
	148	393151.95	1245220.69
	149	392752.46	1244635.95
	150	392383.82	1244030.95
	151	392047.67	1243407.47
	152	391744.31	1242766.93
	153	391475.25	1242111.60
	154	391240.40	1241442.62
	155	391041.32	1240762.63
	156	390877.76	1240072.83
	157	390750.52	1239375.38
	158	390660.12	1238672.29
	159	390606.54	1237965.32
	160	390590.17	1237256.43

Сектор	Характерные точки границ	Координаты, МСК-21, зона 1	
		X	Y
	161	390610.77	1236547.66
	162	390668.56	1235841.00
	163	390763.15	1235138.47
	164	390894.54	1234441.82
	165	391062.21	1233752.97
	166	391265.35	1233074.18
	167	391504.18	1232406.61
	168	391777.14	1231752.93
	169	392084.31	1231114.22
	170	392424.18	1230492.70
	171	392796.41	1229889.91
	172	393199.39	1229307.57
	173	393632.56	1228747.37
	174	394094.24	1228210.63
	175	394583.29	1227698.98
	176	395098.52	1227213.50
	177	395638.37	1226756.15
	178	396201.47	1226327.64
	179	396786.22	1225929.26
	180	397390.86	1225562.23
	181	398014.05	1225227.52
	182	398653.74	1224926.00
	183	399308.25	1224658.33
	184	399975.96	1224425.40
	185	400654.84	1224228.23
	186	401342.97	1224066.54
	187	402038.72	1223941.18
	188	402740.14	1223852.71
	189	403444.98	1223801.09
	190	404151.63	1223786.00
	191	404858.05	1223808.66
	192	405562.22	1223867.79
	193	406262.51	1223963.67
	194	406956.71	1224096.17
	195	407642.84	1224265.05
	196	408319.35	1224469.04
	197	408984.21	1224708.48
	198	409635.51	1224982.45
	199	410271.68	1225289.82
	200	410890.99	1225630.05
	201	411491.46	1226002.18

Сектор	Характерные точки границ	Координаты, МСК-21, зона 1		Сектор	Характерные точки границ	Координаты, МСК-21, зона 1	
		X	Y			X	Y
	202	412071.76	1226405.26		22	417430.78	1235227.88
	203	412630.15	1226837.93		23	417304.32	1234533.57
	204	413165.08	1227299.04		24	417141.79	1233846.72
	205	413675.14	1227787.80		25	416943.88	1233169.52
	206	414158.98	1228302.11		26	416710.42	1232503.14
	207	414615.27	1228841.07		27	416442.92	1231850.15
	208	415042.87	1229403.04		28	416141.30	1231211.71
	209	415440.33	1229986.59		29	415806.97	1230590.06
	210	415806.97	1230590.04		30	415440.33	1229986.59
	211	416141.30	1231211.72		31	415042.87	1229403.02
	212	416442.90	1231850.15		32	414615.24	1228841.07
	213	416710.42	1232503.12		33	414158.98	1228302.11
	214	416943.88	1233169.52		34	413675.17	1227787.78
	215	417141.77	1233846.71		35	413165.08	1227299.03
	216	417304.30	1234533.57		36	412630.15	1226837.94
	217	417430.75	1235227.88		37	412071.76	1226405.26
	218	417520.58	1235927.76		38	411491.49	1226002.18
	219	417573.84	1236631.44		39	410890.99	1225630.05
	220	417590.10	1237337.02		40	410271.68	1225289.81
	1	417569.62	1238042.47		41	409635.51	1224982.45
Сектор 4.89	1	418068.86	1238070.04		42	408984.21	1224708.48
	2	418009.32	1238799.44		43	408319.33	1224469.04
	3	417911.82	1239524.60		44	407642.82	1224265.04
	4	417776.39	1240243.79		45	406956.71	1224096.19
	5	417603.60	1240955.03		46	406262.51	1223963.65
	6	417394.19	1241656.05		47	405562.22	1223867.77
	7	417148.02	1242345.61		48	404858.05	1223808.66
	8	417041.95	1242600.16		49	404151.63	1223786.00
	9	416829.43	1242584.98		50	403444.98	1223801.09
	10	416526.63	1242564.95		51	402740.14	1223852.70
	11	416515.44	1242564.14		52	402038.72	1223941.16
	12	416681.54	1242165.56		53	401342.94	1224066.55
	13	416918.98	1241500.57		54	400654.84	1224228.23
	14	417120.94	1240824.58		55	399975.93	1224425.42
	15	417287.57	1240138.71		56	399308.25	1224658.33
	16	417418.17	1239445.16		57	398653.74	1224925.99
	17	417512.16	1238745.84		58	398014.05	1225227.52
	18	417569.60	1238042.48		59	397390.86	1225562.24
	19	417590.10	1237337.02		60	396786.22	1225929.27
	20	417573.81	1236631.46		61	396201.47	1226327.62
	21	417520.58	1235927.76		62	395638.34	1226756.16

Сектор	Характерные точки границ	Координаты, МСК-21, зона 1	
		X	Y
	63	395098.50	1227213.52
	64	394583.29	1227698.98
	65	394094.21	1228210.64
	66	393632.56	1228747.36
	67	393199.41	1229307.57
	68	392796.41	1229889.92
	69	392424.21	1230492.72
	70	392084.31	1231114.20
	71	391777.16	1231752.93
	72	391504.18	1232406.62
	73	391265.35	1233074.19
	74	391062.18	1233752.99
	75	390894.54	1234441.80
	76	390763.15	1235138.48
	77	390668.56	1235841.00
	78	390610.77	1236547.66
	79	390590.17	1237256.43
	80	390606.54	1237965.32
	81	390660.12	1238672.31
	82	390750.52	1239375.40
	83	390877.76	1240072.83
	84	391041.29	1240762.64
	85	391240.40	1241442.62
	86	391475.25	1242111.60
	87	391744.33	1242766.91
	88	392047.67	1243407.45
	89	392383.85	1244030.96
	90	392752.46	1244635.97
	91	393151.97	1245220.69
	92	393581.77	1245783.47
	93	394040.21	1246322.95
	94	394526.22	1246837.51
	95	395038.53	1247326.04
	96	395575.63	1247786.60
	97	396136.19	1248218.47
	98	396718.55	1248620.31
	99	397320.99	1248990.94
	100	397942.16	1249329.36
	101	398580.04	1249634.70
	102	399232.94	1249906.25
	103	399899.21	1250143.14

Сектор	Характерные точки границ	Координаты, МСК-21, зона 1	
		X	Y
	104	400576.93	1250344.38
	105	401264.04	1250510.17
	106	401959.06	1250639.70
	107	402659.93	1250732.34
	108	403364.44	1250788.17
	109	404070.99	1250807.46
	110	404777.52	1250789.03
	111	405482.02	1250734.11
	112	406182.87	1250642.42
	113	406877.84	1250514.05
	114	407564.94	1250349.28
	115	408242.65	1250149.32
	116	408908.94	1249913.86
	117	409561.87	1249643.78
	118	409686.47	1249584.48
	119	409659.88	1249638.87
	120	409644.69	1249804.11
	121	409626.25	1249931.39
	122	409601.20	1250168.90
	123	409088.10	1250381.19
	124	408397.21	1250625.36
	125	407694.42	1250832.91
	126	406981.86	1251003.74
	127	406261.20	1251136.96
	128	405534.39	1251232.11
	129	404803.81	1251289.17
	130	404071.12	1251308.24
	131	403338.39	1251288.31
	132	402607.79	1251230.39
	133	401880.93	1251134.51
	134	401160.17	1251000.25
	135	400447.58	1250828.29
	136	399744.77	1250619.65
	137	399053.76	1250374.05
	138	398376.68	1250092.50
	139	397715.11	1249775.89
	140	397070.92	1249424.86
	141	396446.09	1249040.55
	142	395842.15	1248623.85
	143	395260.79	1248176.10
	144	394703.75	1247698.39

Сектор	Характерные точки границ	Координаты, МСК-21, зона 1	
		X	Y
	145	394172.41	1247191.76
	146	393668.40	1246658.13
	147	393192.90	1246098.69
	148	392747.15	1245514.96
	149	392332.78	1244908.60
	150	391950.47	1244281.08
	151	391601.80	1243634.48
	152	391287.20	1242970.16
	153	391008.16	1242290.49
	154	390764.57	1241596.66
	155	390558.06	1240891.42
	156	390388.45	1240175.98
	157	390256.48	1239452.63
	158	390162.76	1238723.41
	159	390107.19	1237990.17
	160	390090.18	1237254.94
	161	390111.57	1236519.82
	162	390171.51	1235786.92
	163	390269.57	1235058.29
	164	390405.85	1234335.75
	165	390579.73	1233621.33
	166	390790.43	1232917.33
	167	391038.16	1232224.97
	168	391321.25	1231546.94
	169	391639.80	1230884.50
	170	391992.32	1230240.02
	171	392378.37	1229614.79
	172	392796.35	1229010.92
	173	393245.58	1228429.86
	174	393724.40	1227873.21
	175	394231.59	1227342.59
	176	394765.95	1226839.16
	177	395325.83	1226364.77
	178	395909.86	1225920.48
	179	396516.27	1225507.40
	180	397143.39	1225126.81
	181	397789.67	1224779.63
	182	398453.11	1224466.98
	183	399131.87	1224189.47
	184	399824.33	1223947.98
	185	400528.39	1223743.56

Сектор	Характерные точки границ	Координаты, МСК-21, зона 1	
		X	Y
	186	401241.99	1223575.84
	187	401963.55	1223445.89
	188	402690.98	1223354.36
	189	403421.92	1223300.80
	190	404154.76	1223285.23
	191	404887.33	1223308.69
	192	405617.55	1223370.07
	193	406343.80	1223469.60
	194	407063.65	1223607.12
	195	407775.18	1223782.19
	196	408476.73	1223993.96
	197	409166.16	1224242.21
	198	409841.58	1224526.41
	199	410501.27	1224845.32
	200	411143.52	1225198.13
	201	411766.21	1225584.08
	202	412367.92	1226002.06
	203	412946.99	1226450.89
	204	413501.63	1226929.10
	205	414030.56	1227435.98
	206	414532.26	1227969.28
	207	415005.41	1228528.21
	208	415448.84	1229110.99
	209	415860.99	1229716.17
	210	416241.17	1230341.98
	211	416587.82	1230986.67
	212	416900.57	1231648.72
	213	417177.97	1232325.87
	214	417420.01	1233016.87
	215	417625.22	1233719.15
	216	417793.77	1234431.39
	217	417924.89	1235151.41
	218	418018.05	1235877.15
	219	418073.23	1236606.85
	220	418090.12	1237338.51
	1	418068.86	1238070.04
Сектор 4.90	1	418568.09	1238097.64
	2	418506.42	1238853.01
	3	418405.49	1239604.04
	4	418265.22	1240348.91
	5	418086.31	1241085.46

Сектор	Характерные точки границ	Координаты, МСК-21, зона 1	
		X	Y
	6	417869.44	1241811.49
	7	417614.51	1242525.64
	8	417565.92	1242642.27
	9	417206.89	1242611.92
	10	417041.92	1242600.14
	11	417148.02	1242345.61
	12	417394.22	1241656.05
	13	417603.62	1240955.03
	14	417776.39	1240243.81
	15	417911.82	1239524.60
	16	418009.29	1238799.44
	17	418068.86	1238070.06
	18	418090.09	1237338.51
	19	418073.23	1236606.87
	20	418018.02	1235877.15
	21	417924.89	1235151.39
	22	417793.77	1234431.41
	23	417625.25	1233719.15
	24	417420.04	1233016.88
	25	417177.97	1232325.87
	26	416900.57	1231648.73
	27	416587.82	1230986.67
	28	416241.14	1230341.99
	29	415860.97	1229716.17
	30	415448.84	1229111.01
	31	415005.38	1228528.22
	32	414532.26	1227969.29
	33	414030.59	1227435.97
	34	413501.65	1226929.09
	35	412946.96	1226450.89
	36	412367.92	1226002.05
	37	411766.18	1225584.08
	38	411143.49	1225198.12
	39	410501.29	1224845.33
	40	409841.61	1224526.41
	41	409166.18	1224242.21
	42	408476.70	1223993.95
	43	407775.18	1223782.19
	44	407063.68	1223607.12
	45	406343.77	1223469.60
	46	405617.55	1223370.07

Сектор	Характерные точки границ	Координаты, МСК-21, зона 1	
		X	Y
	47	404887.30	1223308.68
	48	404154.73	1223285.23
	49	403421.92	1223300.79
	50	402690.95	1223354.36
	51	401963.55	1223445.89
	52	401241.99	1223575.84
	53	400528.39	1223743.56
	54	399824.31	1223947.99
	55	399131.87	1224189.47
	56	398453.09	1224466.98
	57	397789.67	1224779.64
	58	397143.36	1225126.82
	59	396516.27	1225507.40
	60	395909.83	1225920.49
	61	395325.83	1226364.77
	62	394765.95	1226839.16
	63	394231.62	1227342.61
	64	393724.38	1227873.23
	65	393245.55	1228429.84
	66	392796.35	1229010.90
	67	392378.37	1229614.79
	68	391992.35	1230240.00
	69	391639.80	1230884.52
	70	391321.28	1231546.94
	71	391038.13	1232224.97
	72	390790.43	1232917.33
	73	390579.73	1233621.33
	74	390405.88	1234335.75
	75	390269.60	1235058.29
	76	390171.51	1235786.92
	77	390111.57	1236519.84
	78	390090.18	1237254.94
	79	390107.19	1237990.18
	80	390162.76	1238723.43
	81	390256.50	1239452.63
	82	390388.47	1240175.98
	83	390558.06	1240891.41
	84	390764.57	1241596.66
	85	391008.13	1242290.49
	86	391287.23	1242970.18
	87	391601.80	1243634.50

Сектор	Характерные точки границ	Координаты, МСК-21, зона 1	
		X	Y
	88	391950.50	1244281.08
	89	392332.78	1244908.60
	90	392747.15	1245514.95
	91	393192.88	1246098.67
	92	393668.37	1246658.15
	93	394172.44	1247191.76
	94	394703.75	1247698.39
	95	395260.79	1248176.10
	96	395842.13	1248623.85
	97	396446.09	1249040.55
	98	397070.90	1249424.88
	99	397715.11	1249775.90
	100	398376.65	1250092.50
	101	399053.76	1250374.05
	102	399744.74	1250619.67
	103	400447.58	1250828.29
	104	401160.17	1251000.25
	105	401880.93	1251134.51
	106	402607.77	1251230.39
	107	403338.39	1251288.31
	108	404071.09	1251308.24
	109	404803.79	1251289.17
	110	405534.39	1251232.13
	111	406261.17	1251136.94
	112	406981.89	1251003.74
	113	407694.42	1250832.91
	114	408397.18	1250625.34
	115	409088.13	1250381.20
	116	409601.23	1250168.90
	117	409590.72	1250268.77
	118	409588.17	1250715.71
	119	409267.39	1250848.44
	120	408551.79	1251101.36
	121	407823.92	1251316.42
	122	407085.97	1251493.44
	123	406339.56	1251631.51
	124	405586.81	1251730.05
	125	404830.14	1251789.18
	126	404071.29	1251809.06
	127	403312.40	1251788.49
	128	402555.68	1251728.57

Сектор	Характерные точки границ	Координаты, МСК-21, зона 1	
		X	Y
	129	401802.86	1251629.23
	130	401056.32	1251490.38
	131	400318.27	1251312.35
	132	399590.35	1251096.22
	133	398874.66	1250841.92
	134	398173.34	1250550.35
	135	397488.14	1250222.37
	136	396820.84	1249858.98
	137	396173.70	1249460.97
	138	395548.11	1249029.42
	139	394945.96	1248565.59
	140	394368.98	1248070.82
	141	393818.66	1247546.09
	142	393296.56	1246993.40
	143	392804.07	1246413.95
	144	392342.32	1245809.35
	145	391913.16	1245181.24
	146	391517.13	1244531.33
	147	391156.00	1243861.53
	148	390830.13	1243173.44
	149	390541.07	1242469.39
	150	390288.73	1241750.75
	151	390074.84	1241020.21
	152	389899.14	1240279.16
	153	389762.46	1239529.90
	154	389665.34	1238774.56
	155	389607.77	1238015.03
	156	389590.21	1237253.45
	157	389612.31	1236492.00
	158	389674.41	1235732.84
	159	389776.03	1234978.09
	160	389917.17	1234229.66
	161	390097.29	1233489.65
	162	390315.53	1232760.38
	163	390572.14	1232043.26
	164	390865.40	1231340.98
	165	391195.36	1230654.82
	166	391560.48	1229987.20
	167	391960.38	1229339.67
	168	392393.28	1228714.12
	169	392858.62	1228112.26

Сектор	Характерные точки границ	Координаты, МСК-21, зона 1	
		X	Y
	170	393354.57	1227535.74
	171	393879.96	1226986.16
	172	394433.40	1226464.75
	173	395013.32	1225973.41
	174	395618.23	1225513.20
	175	396246.39	1225085.38
	176	396895.90	1224691.22
	177	397565.36	1224331.79
	178	398252.51	1224007.92
	179	398955.56	1223720.55
	180	399672.76	1223470.50
	181	400401.96	1223258.71
	182	401141.07	1223085.08
	183	401888.44	1222950.70
	184	402641.84	1222855.86
	185	403398.91	1222800.47
	186	404157.91	1222784.44
	187	404916.64	1222808.81
	188	405672.95	1222872.49
	189	406425.11	1222975.52
	190	407170.68	1223118.03
	191	407907.57	1223299.46
	192	408634.15	1223518.85
	193	409348.23	1223776.09
	194	410047.75	1224070.35
	195	410730.93	1224400.76
	196	411396.04	1224766.31
	197	412040.91	1225166.01
	198	412664.12	1225598.96
	199	413263.81	1226063.76
	200	413838.24	1226559.17
	201	414386.02	1227084.10
	202	414905.57	1227636.59
	203	415395.57	1228215.39
	204	415854.81	1228819.00
	205	416281.62	1229445.78
	206	416675.35	1230093.97
	207	417034.37	1230761.63
	208	417358.23	1231447.28
	209	417645.53	1232148.62
	210	417896.18	1232864.28

Сектор	Характерные точки границ	Координаты, МСК-21, зона 1	
		X	Y
	211	418108.71	1233591.59
	212	418283.21	1234329.23
	213	418419.03	1235074.89
	214	418515.47	1235826.53
	215	418572.62	1236582.27
	216	418590.11	1237340.01
	1	418568.09	1238097.64
Сектор 4.91	1	419067.37	1238125.21
	2	419003.53	1238906.60
	3	418899.14	1239683.47
	4	418754.07	1240453.96
	5	418569.01	1241215.91
	6	418344.72	1241966.90
	7	418090.87	1242677.99
	8	417648.61	1242649.24
	9	417565.89	1242642.24
	10	417614.48	1242525.64
	11	417869.46	1241811.50
	12	418086.31	1241085.47
	13	418265.25	1240348.91
	14	418405.49	1239604.06
	15	418506.42	1238853.01
	16	418568.11	1238097.63
	17	418590.11	1237340.01
	18	418572.64	1236582.27
	19	418515.47	1235826.53
	20	418419.03	1235074.91
	21	418283.24	1234329.23
	22	418108.71	1233591.61
	23	417896.21	1232864.29
	24	417645.50	1232148.62
	25	417358.23	1231447.28
	26	417034.35	1230761.63
	27	416675.32	1230093.95
	28	416281.62	1229445.78
	29	415854.81	1228819.00
	30	415395.57	1228215.39
	31	414905.57	1227636.57
	32	414386.04	1227084.10
	33	413838.24	1226559.17
	34	413263.81	1226063.76

Сектор	Характерные точки границ	Координаты, МСК-21, зона 1	
		X	Y
	35	412664.12	1225598.95
	36	412040.94	1225166.01
	37	411396.06	1224766.32
	38	410730.93	1224400.74
	39	410047.72	1224070.36
	40	409348.21	1223776.07
	41	408634.15	1223518.86
	42	407907.57	1223299.46
	43	407170.68	1223118.03
	44	406425.11	1222975.52
	45	405672.95	1222872.49
	46	404916.64	1222808.81
	47	404157.89	1222784.43
	48	403398.91	1222800.46
	49	402641.82	1222855.85
	50	401888.44	1222950.70
	51	401141.10	1223085.09
	52	400401.99	1223258.73
	53	399672.73	1223470.50
	54	398955.56	1223720.55
	55	398252.48	1224007.92
	56	397565.34	1224331.81
	57	396895.90	1224691.22
	58	396246.39	1225085.36
	59	395618.26	1225513.19
	60	395013.32	1225973.43
	61	394433.40	1226464.75
	62	393879.96	1226986.18
	63	393354.57	1227535.74
	64	392858.60	1228112.27
	65	392393.31	1228714.11
	66	391960.35	1229339.66
	67	391560.51	1229987.20
	68	391195.33	1230654.83
	69	390865.37	1231340.97
	70	390572.12	1232043.26
	71	390315.55	1232760.39
	72	390097.29	1233489.65
	73	389917.19	1234229.66
	74	389776.03	1234978.09
	75	389674.43	1235732.84

Сектор	Характерные точки границ	Координаты, МСК-21, зона 1	
		X	Y
	76	389612.34	1236492.00
	77	389590.21	1237253.45
	78	389607.80	1238015.03
	79	389665.37	1238774.56
	80	389762.46	1239529.90
	81	389899.16	1240279.15
	82	390074.84	1241020.21
	83	390288.76	1241750.77
	84	390541.04	1242469.40
	85	390830.11	1243173.43
	86	391155.97	1243861.53
	87	391517.16	1244531.31
	88	391913.13	1245181.22
	89	392342.35	1245809.34
	90	392804.04	1246413.93
	91	393296.56	1246993.40
	92	393818.66	1247546.11
	93	394368.98	1248070.81
	94	394945.96	1248565.59
	95	395548.13	1249029.41
	96	396173.70	1249460.97
	97	396820.84	1249858.98
	98	397488.12	1250222.39
	99	398173.31	1250550.35
	100	398874.66	1250841.92
	101	399590.32	1251096.22
	102	400318.29	1251312.35
	103	401056.34	1251490.40
	104	401802.86	1251629.23
	105	402555.66	1251728.58
	106	403312.40	1251788.49
	107	404071.26	1251809.05
	108	404830.14	1251789.20
	109	405586.81	1251730.03
	110	406339.56	1251631.49
	111	407085.97	1251493.44
	112	407823.92	1251316.43
	113	408551.79	1251101.37
	114	409267.36	1250848.42
	115	409588.17	1250715.68
	116	409586.99	1250929.51

Сектор	Характерные точки границ	Координаты, МСК-21, зона 1	
		X	Y
	117	409599.02	1251252.68
	118	409446.65	1251315.78
	119	408706.45	1251577.53
	120	407953.51	1251799.96
	121	407190.10	1251983.15
	122	406418.00	1252126.05
	123	405639.29	1252228.10
	124	404856.55	1252289.40
	125	404071.51	1252310.01
	126	403286.43	1252288.69
	127	402503.61	1252226.81
	128	401724.85	1252124.12
	129	400952.55	1251980.45
	130	400189.06	1251796.35
	131	399435.96	1251572.83
	132	398695.56	1251309.95
	133	397970.02	1251008.26
	134	397261.19	1250669.04
	135	396570.86	1250293.14
	136	395901.32	1249881.33
	137	395254.15	1249434.92
	138	394631.19	1248955.13
	139	394034.25	1248443.30
	140	393464.94	1247900.42
	141	392924.77	1247328.73
	142	392415.23	1246729.26
	143	391937.54	1246103.79
	144	391493.49	1245453.98
	145	391083.81	1244781.53
	146	390710.16	1244088.67
	147	390373.02	1243376.73
	148	390073.96	1242648.36
	149	389812.91	1241904.86
	150	389591.65	1241149.06
	151	389409.88	1240382.36
	152	389268.45	1239607.18
	153	389167.98	1238825.70
	154	389108.44	1238039.90
	155	389090.23	1237251.96
	156	389113.14	1236464.17
	157	389177.36	1235678.73

Сектор	Характерные точки границ	Координаты, МСК-21, зона 1	
		X	Y
	158	389282.48	1234897.88
	159	389428.54	1234123.55
	160	389614.87	1233357.95
	161	389840.62	1232603.45
	162	390106.11	1231861.54
	163	390409.50	1231134.97
	164	390750.88	1230425.04
	165	391128.66	1229734.38
	166	391496.34	1229138.96
	167	391542.34	1229064.41
	168	391990.26	1228417.26
	169	392471.67	1227794.63
	170	392984.78	1227198.20
	171	393528.35	1226629.77
	172	394100.89	1226090.26
	173	394700.88	1225582.01
	174	395326.70	1225105.91
	175	395976.52	1224663.39
	176	396648.51	1224255.56
	177	397341.08	1223883.79
	178	398051.93	1223548.78
	179	398779.25	1223251.43
	180	399521.21	1222992.97
	181	400275.64	1222773.96
	182	401040.23	1222594.43
	183	401813.38	1222455.35
	184	402592.74	1222357.31
	185	403375.93	1222300.09
	186	404161.13	1222283.48
	187	404946.03	1222308.78
	188	405728.40	1222374.76
	189	406506.50	1222481.42
	190	407277.74	1222628.96
	191	408040.05	1222816.71
	192	408791.66	1223043.65
	193	409530.28	1223309.81
	194	410253.88	1223614.45
	195	410960.62	1223956.17
	196	411648.66	1224334.40
	197	412315.74	1224747.93
	198	412960.36	1225195.86

Сектор	Характерные точки границ	Координаты, МСК-21, зона 1	
		X	Y
	199	413580.66	1225676.76
	200	414174.88	1226189.19
	201	414741.52	1226732.24
	202	415278.91	1227303.81
	203	415785.79	1227902.69
	204	416260.81	1228527.04
	205	416702.26	1229175.41
	206	417109.54	1229845.93
	207	417480.89	1230536.56
	208	417815.90	1231245.88
	209	418113.07	1231971.35
	210	418372.38	1232711.70
	211	418592.18	1233464.02
	212	418772.69	1234227.08
	213	418913.15	1234998.44
	214	419012.89	1235775.93
	215	419072.06	1236557.69
	216	419090.13	1237341.50
	1	419067.37	1238125.21
Сектор 4.100	1	409409.86	1251432.09
	2	408719.03	1251676.40
	3	408016.29	1251884.13
	4	407303.77	1252055.11
	5	406863.48	1252136.61
	6	406847.34	1252046.60
	7	407190.10	1251983.15
	8	407953.51	1251799.96
	9	408706.45	1251577.53
	10	409446.65	1251315.78
	11	409599.00	1251252.68
	12	409602.72	1251352.22
	1	409409.86	1251432.09
Сектор 4.101	1	409589.24	1251899.26
	2	408873.73	1252152.50
	3	408145.88	1252367.60
	4	407407.97	1252544.80
	5	406952.09	1252629.24
	6	406863.48	1252136.61
	7	407303.77	1252055.11
	8	408016.29	1251884.13
	9	408719.03	1251676.40

Сектор	Характерные точки границ	Координаты, МСК-21, зона 1	
		X	Y
	10	409409.86	1251432.09
	11	409602.72	1251352.22
	12	409618.73	1251780.88
	13	409623.15	1251885.21
	1	409589.24	1251899.26
Сектор 4.102	1	409028.48	1252628.48
	2	408275.62	1252851.09
	3	407512.26	1253034.47
	4	407040.71	1253121.86
	5	406952.09	1252629.24
	6	407407.97	1252544.80
	7	408145.88	1252367.60
	8	408873.73	1252152.50
	9	409589.24	1251899.26
	10	409623.15	1251885.21
	11	409627.34	1251983.79
	12	409648.98	1252196.58
	13	409672.28	1252400.64
	1	409028.48	1252628.48
Сектор 4.103	1	409649.26	1252722.84
	2	409403.32	1252809.87
	3	408983.23	1252958.58
	4	408230.38	1253181.27
	5	408199.98	1253188.57
	6	407467.06	1253364.70
	7	407096.79	1253433.34
	8	407040.71	1253121.86
	9	407512.26	1253034.47
	10	408275.62	1252851.09
	11	409028.48	1252628.48
	12	409672.28	1252400.64
	13	409706.82	1252702.46
	1	409649.26	1252722.84
Сектор 4.104	1	406380.41	1252476.92
	2	405794.66	1252571.29
	3	405743.31	1252214.46
	4	406418.00	1252126.07
	5	406847.34	1252046.60
	6	406906.07	1252373.30
	1	406380.41	1252476.92
Сектор	1	406469.00	1252969.83

Сектор	Характерные точки границ	Координаты, МСК-21, зона 1	
		X	Y
4.105	2	405866.03	1253067.02
	3	405794.66	1252571.29
	4	406380.41	1252476.92
	5	406906.07	1252373.30
	6	406994.71	1252866.15
	1	406469.00	1252969.83
Сектор 4.106	1	406557.66	1253462.75
	2	405937.46	1253562.78
	3	405866.03	1253067.02
	4	406469.00	1252969.83
	5	406994.71	1252866.15
	6	407083.43	1253359.00
	1	406557.66	1253462.75
Сектор 4.107	1	406694.98	1253507.88
	2	405943.78	1253606.54
	3	405937.46	1253562.78
	4	406557.66	1253462.75
	5	407083.43	1253359.00
	6	407096.82	1253433.35
	1	406694.98	1253507.88
Сектор 4.108	1	402276.45	1252204.60
	2	401989.30	1252182.70
	3	401702.54	1252155.77
	4	401416.30	1252123.85
	5	401130.67	1252086.92
	6	400845.70	1252044.99
	7	400561.52	1251998.09
	8	400278.21	1251946.24
	9	399995.82	1251889.42
	10	399714.46	1251827.68
	11	399434.20	1251761.02
	12	399155.16	1251689.48
	13	398877.42	1251613.04
	14	398601.04	1251531.77
	15	398670.98	1251299.73
	16	398695.58	1251309.96
	17	399435.96	1251572.85
	18	400189.06	1251796.36
	19	400952.58	1251980.45
	20	401724.85	1252124.14
	21	402382.12	1252210.81

Сектор	Характерные точки границ	Координаты, МСК-21, зона 1	
		X	Y
	1	402276.45	1252204.60
Сектор 4.109	1	405500.65	1252610.79
	2	405205.97	1252645.16
	3	404910.74	1252674.38
	4	404615.03	1252698.43
	5	404318.95	1252717.32
	6	404022.57	1252731.04
	7	403726.01	1252739.58
	8	403429.34	1252742.95
	9	403132.63	1252741.12
	10	402836.01	1252734.11
	11	402539.54	1252721.92
	12	402243.33	1252704.55
	13	401947.46	1252682.00
	14	401652.01	1252654.29
	15	401357.12	1252621.41
	16	401062.82	1252583.40
	17	400769.21	1252540.22
	18	400476.42	1252491.93
	19	400184.50	1252438.51
	20	399893.55	1252380.00
	21	399603.65	1252316.41
	22	399314.92	1252247.76
	23	399027.40	1252174.06
	24	398741.22	1252095.34
	25	398456.47	1252011.61
	26	398601.04	1251531.77
	27	398877.42	1251613.04
	28	399155.16	1251689.48
	29	399434.20	1251761.02
	30	399714.46	1251827.68
	31	399995.82	1251889.42
	32	400278.21	1251946.24
	33	400561.52	1251998.09
	34	400845.70	1252044.99
	35	401130.67	1252086.92
	36	401416.30	1252123.85
	37	401702.54	1252155.77
	38	401989.30	1252182.70
	39	402276.45	1252204.60
	40	402382.12	1252210.81

Сектор	Характерные точки границ	Координаты, МСК-21, зона 1	
		X	Y
	41	402503.63	1252226.83
	42	403286.46	1252288.70
	43	404071.51	1252310.01
	44	404856.55	1252289.40
	45	405639.29	1252228.10
	46	405743.31	1252214.46
	47	405794.66	1252571.29
	1	405500.65	1252610.79
Сектор 4.110	1	405563.37	1253107.71
	2	405260.04	1253143.12
	3	404956.12	1253173.23
	4	404651.73	1253198.01
	5	404346.94	1253217.48
	6	404041.86	1253231.64
	7	403736.56	1253240.46
	8	403431.15	1253243.94
	9	403125.74	1253242.08
	10	402820.37	1253234.91
	11	402515.19	1253222.38
	12	402210.27	1253204.53
	13	401905.69	1253181.34
	14	401601.57	1253152.84
	15	401297.96	1253119.02
	16	400995.01	1253079.90
	17	400692.79	1253035.50
	18	400391.35	1252985.79
	19	400090.84	1252930.84
	20	399791.34	1252870.63
	21	399492.91	1252805.19
	22	399195.66	1252734.54
	23	398899.68	1252658.68
	24	398861.16	1252648.10
	25	398331.10	1252427.90
	26	398456.47	1252011.61
	27	398741.22	1252095.34
	28	399027.40	1252174.06
	29	399314.92	1252247.76
	30	399603.65	1252316.41
	31	399893.55	1252380.00
	32	400184.50	1252438.51
	33	400476.42	1252491.93

Сектор	Характерные точки границ	Координаты, МСК-21, зона 1	
		X	Y
	34	400769.21	1252540.22
	35	401062.82	1252583.40
	36	401357.12	1252621.41
	37	401652.01	1252654.29
	38	401947.46	1252682.00
	39	402243.33	1252704.55
	40	402539.54	1252721.92
	41	402836.01	1252734.11
	42	403132.63	1252741.12
	43	403429.34	1252742.95
	44	403726.01	1252739.58
	45	404022.57	1252731.04
	46	404318.95	1252717.32
	47	404615.03	1252698.43
	48	404910.74	1252674.38
	49	405205.97	1252645.16
	50	405500.65	1252610.79
	51	405794.66	1252571.29
	52	405866.03	1253067.02
	1	405563.37	1253107.71
Сектор 4.111	1	405626.17	1253604.66
	2	405314.16	1253641.10
	3	405001.57	1253672.09
	4	404944.76	1253676.73
	5	404348.55	1253692.58
	6	403563.49	1253671.66
	7	402780.67	1253610.03
	8	402001.83	1253507.59
	9	401229.53	1253364.15
	10	400465.93	1253180.30
	11	399712.78	1252957.04
	12	398972.32	1252694.26
	13	398861.16	1252648.10
	14	398899.68	1252658.68
	15	399195.66	1252734.54
	16	399492.91	1252805.19
	17	399791.34	1252870.63
	18	400090.84	1252930.84
	19	400391.35	1252985.79
	20	400692.79	1253035.50
	21	400995.01	1253079.90

Сектор	Характерные точки границ	Координаты, МСК-21, зона 1	
		X	Y
	22	401297.96	1253119.02
	23	401601.57	1253152.84
	24	401905.69	1253181.34
	25	402210.27	1253204.53
	26	402515.19	1253222.38
	27	402820.37	1253234.91
	28	403125.74	1253242.08
	29	403431.15	1253243.94
	30	403736.56	1253240.46
	31	404041.86	1253231.64
	32	404346.94	1253217.48
	33	404651.73	1253198.01
	34	404956.12	1253173.23
	35	405260.04	1253143.12
	36	405563.37	1253107.71
	37	405866.03	1253067.02
	38	405937.46	1253562.78
	1	405626.17	1253604.66
Сектор 4.112	1	405916.33	1253610.15
	2	405133.58	1253671.70
	3	404944.76	1253676.73
	4	405001.57	1253672.09
	5	405314.16	1253641.10
	6	405626.17	1253604.66
	7	405937.46	1253562.78
	8	405943.78	1253606.54
Сектор 4.113	1	409270.01	1223216.03
	2	408791.66	1223043.65
	3	408040.05	1222816.71
	4	407885.78	1222778.72
	5	407899.44	1222781.53
	6	408180.38	1222844.57
	7	408460.19	1222912.51
	8	408738.75	1222985.30
	9	409016.00	1223062.94
	10	409291.83	1223145.41
Сектор 4.114	1	409270.01	1223216.03
	2	409291.83	1223145.41
	3	409016.00	1223062.94

Сектор	Характерные точки границ	Координаты, МСК-21, зона 1	
		X	Y
	4	408460.19	1222912.51
	5	408180.38	1222844.57
	6	407899.44	1222781.53
	7	407885.78	1222778.72
	8	407277.77	1222628.96
	9	406506.50	1222481.44
	10	405728.40	1222374.76
	11	404946.03	1222308.80
	12	404161.13	1222283.48
	13	403375.96	1222300.11
	14	402592.77	1222357.32
	15	402152.07	1222412.75
	16	402105.35	1222070.74
	17	402399.64	1222032.73
	18	402694.56	1221999.84
	19	402989.99	1221972.13
	20	403285.87	1221949.60
	21	403582.09	1221932.24
	22	403878.56	1221920.04
	23	404175.19	1221913.03
	24	404471.91	1221911.22
	25	404768.57	1221914.58
	26	405065.15	1221923.12
	27	405361.53	1221936.86
	28	405657.61	1221955.75
	29	405953.32	1221979.82
	30	406248.57	1222009.04
	31	406543.24	1222043.42
	32	406837.26	1222082.92
	33	407130.57	1222127.55
	34	407423.02	1222177.30
	35	407714.57	1222232.15
	36	408005.11	1222292.05
	37	408294.57	1222357.03
	38	408582.83	1222427.05
	39	408869.81	1222502.08
	40	409155.45	1222582.10
	41	409439.66	1222667.10
	1	409291.83	1223145.41
Сектор 4.115	1	409439.66	1222667.10
	2	409155.45	1222582.10

Сектор	Характерные точки границ	Координаты, МСК-21, зона 1	
		X	Y
	3	408869.81	1222502.08
	4	408582.83	1222427.05
	5	408294.57	1222357.03
	6	408005.11	1222292.05
	7	407714.57	1222232.15
	8	407423.02	1222177.30
	9	407130.57	1222127.55
	10	406837.26	1222082.92
	11	406543.24	1222043.42
	12	406248.57	1222009.04
	13	405953.32	1221979.82
	14	405657.61	1221955.75
	15	405361.53	1221936.86
	16	405065.15	1221923.12
	17	404768.57	1221914.58
	18	404471.91	1221911.22
	19	404175.19	1221913.03
	20	403878.56	1221920.04
	21	403582.09	1221932.24
	22	403285.87	1221949.60
	23	402989.99	1221972.13
	24	402694.56	1221999.84
	25	402399.64	1222032.73
	26	402105.35	1222070.74
	27	402037.55	1221574.22
	28	402340.51	1221535.10
	29	402644.13	1221501.29
	30	402948.26	1221472.79
	31	403252.83	1221449.61
	32	403557.76	1221431.76
	33	403862.95	1221419.23
	34	404168.32	1221412.05
	35	404473.75	1221410.21
	36	404779.15	1221413.69
	37	405084.46	1221422.52
	38	405389.55	1221436.67
	39	405694.34	1221456.16
	40	405998.72	1221480.95
	41	406068.66	1221487.88
	42	406777.01	1221623.54
	43	407539.27	1221811.46

Сектор	Характерные точки границ	Координаты, МСК-21, зона 1	
		X	Y
	44	408290.80	1222038.57
	45	409029.40	1222304.90
	46	409491.45	1222499.49
	1	409439.66	1222667.10
Сектор 4.116	1	405998.72	1221480.95
	2	405694.34	1221456.16
	3	405389.55	1221436.67
	4	405084.46	1221422.52
	5	404779.15	1221413.69
	6	404473.75	1221410.21
	7	404168.32	1221412.05
	8	403862.95	1221419.23
	9	403557.76	1221431.76
	10	403252.83	1221449.61
	11	402948.26	1221472.79
	12	402644.13	1221501.29
	13	402340.51	1221535.10
	14	402037.55	1221574.22
	15	402008.48	1221361.16
	16	402092.08	1221350.66
	17	402875.28	1221293.64
	18	403660.46	1221277.33
	19	404445.35	1221302.83
	20	405227.73	1221368.98
	21	406005.78	1221475.83
	22	406068.66	1221487.88
1	405998.72	1221480.95	
Сектор 4.117	1	401813.38	1222455.37
	2	401386.46	1222532.15
	3	401328.95	1222198.68
	4	401518.94	1222162.20
	5	402105.35	1222070.74
	6	402152.07	1222412.75
1	401813.38	1222455.37	
Сектор 4.118	1	401518.94	1222162.20
	2	401328.95	1222198.68
	3	401243.84	1221704.80
	4	401433.90	1221668.32
	5	402037.55	1221574.22
	6	402105.35	1222070.74
1	401518.94	1222162.20	

Сектор	Характерные точки границ	Координаты, МСК-21, зона 1		Сектор	Характерные точки границ	Координаты, МСК-21, зона 1		
		X	Y			X	Y	
Сектор 4.119	1	401433.90	1221668.32	Сектор 4.123	5	397796.62	1222820.84	
	2	401243.81	1221704.80		6	397282.86	1223062.73	
	3	401203.06	1221468.22		7	397127.43	1222740.61	
	4	401312.67	1221448.52		8	397550.98	1222541.23	
	5	402008.48	1221361.16		9	398278.38	1222244.04	
	6	402037.55	1221574.22		10	399020.37	1221985.63	
	1	401433.90	1221668.32		11	399774.85	1221766.78	
Сектор 4.120	1	401040.25	1222594.43		12	400539.51	1221587.42	
	2	400275.64	1222773.98		13	401203.06	1221468.22	
	3	399521.21	1222992.98		14	401257.13	1221782.00	
	4	398779.28	1223251.45		1	400785.09	1221866.82	
	5	398051.95	1223548.80		Сектор 4.124	1	397341.08	1223883.81
	6	397616.53	1223753.97		2	396672.32	1224242.79	
	7	397500.60	1223513.82		3	396484.13	1223885.16	
	8	397997.10	1223279.99	4	397013.70	1223616.34		
	9	398700.20	1222992.62	5	397451.86	1223412.87		
	10	399417.42	1222742.70	6	397616.53	1223753.97		
	11	400146.71	1222531.16	1	397341.08	1223883.81		
	12	400885.85	1222357.66	Сектор 4.125	1	397013.70	1223616.34	
	13	401342.21	1222275.59	2	396484.13	1223885.16		
	14	401386.46	1222532.15	3	396250.81	1223441.64		
1	401040.25	1222594.43	4	396795.98	1223164.93			
Сектор 4.121	1	400885.85	1222357.66	5	397234.05	1222961.54		
	2	400146.71	1222531.16	6	397451.86	1223412.87		
	3	399417.42	1222742.70	1	397013.70	1223616.34		
	4	398700.20	1222992.62	Сектор 4.126	1	396795.98	1223164.93	
	5	397997.10	1223279.99	2	396250.81	1223441.64		
	6	397500.60	1223513.81	3	396148.49	1223247.08		
	7	397282.88	1223062.73	4	396840.03	1222875.93		
	8	397796.62	1222820.84	5	397127.43	1222740.61		
	9	398524.00	1222523.61	6	397234.05	1222961.54		
	10	399265.98	1222265.13	1	396795.98	1223164.93		
	11	400020.44	1222046.24	Сектор 4.122	1	394100.92	1226090.27	
	12	400785.09	1221866.82	2	393528.35	1226629.77		
	13	401257.13	1221782.00	3	392984.78	1227198.22		
	14	401342.21	1222275.59	4	392471.67	1227794.64		
1	400885.85	1222357.66	5	391990.28	1228417.26			
Сектор 4.122	1	400785.09	1221866.82	6	391542.37	1229064.41		
	2	400020.44	1222046.24	7	391496.34	1229138.96		
	3	399265.98	1222265.13	8	391274.74	1228970.73		
	4	398524.00	1222523.61	9	391450.49	1228741.77		

Сектор	Характерные точки границ	Координаты, МСК-21, зона 1	
		X	Y
	10	391630.21	1228515.92
	11	391813.87	1228293.27
	12	392001.34	1228073.88
	13	392192.64	1227857.81
	14	392387.66	1227645.14
	15	392586.36	1227435.93
	16	392788.70	1227230.24
	17	392994.56	1227028.13
	18	393203.95	1226829.69
	19	393416.74	1226634.94
	20	393632.89	1226443.95
	21	393852.36	1226256.78
	22	394075.03	1226073.50
	23	394300.89	1225894.17
	24	394529.84	1225718.81
	25	394604.49	1225663.67
	1	394100.92	1226090.27
Сектор 4.127	1	396648.51	1224255.58
	2	395976.55	1224663.39
	3	395326.72	1225105.93
	4	394700.91	1225582.01
	5	394604.49	1225663.67
	6	394529.84	1225718.81
	7	394300.89	1225894.17
	8	394075.03	1226073.50
	9	393852.36	1226256.78
	10	393632.89	1226443.95
	11	393416.74	1226634.94
	12	393203.95	1226829.69
	13	392994.56	1227028.13
	14	392788.70	1227230.24
	15	392586.36	1227435.93
	16	392387.66	1227645.14
	17	392192.64	1227857.81
	18	392001.34	1228073.88
	19	391813.87	1228293.27
	20	391630.21	1228515.92
	21	391450.49	1228741.77
	22	391274.74	1228970.73
	23	390876.03	1228667.99
	24	391057.13	1228432.07

Сектор	Характерные точки границ	Координаты, МСК-21, зона 1	
		X	Y
	25	391242.32	1228199.36
	26	391431.54	1227969.96
	27	391624.72	1227743.91
	28	391821.83	1227521.28
	29	392022.78	1227302.16
	30	392227.52	1227086.59
	31	392436.01	1226874.67
	32	392648.13	1226666.44
	33	392863.88	1226461.96
	34	393083.13	1226261.30
	35	393305.85	1226064.52
	36	393531.99	1225871.69
	37	393761.44	1225682.87
	38	393994.13	1225498.08
	39	394230.05	1225317.43
	40	394469.03	1225140.93
	41	394711.07	1224968.66
	42	394956.09	1224800.65
	43	395203.98	1224636.98
	44	395454.69	1224477.67
	45	395708.13	1224322.80
	46	395964.24	1224172.40
	47	396222.95	1224026.50
	48	396484.13	1223885.16
	49	396672.32	1224242.79
	1	396648.51	1224255.58
Сектор 4.128	1	396222.95	1224026.50
	2	395964.24	1224172.40
	3	395708.13	1224322.80
	4	395454.69	1224477.67
	5	395203.98	1224636.98
	6	394956.09	1224800.65
	7	394711.07	1224968.66
	8	394469.03	1225140.93
	9	394230.05	1225317.43
	10	393994.13	1225498.08
	11	393761.44	1225682.87
	12	393531.99	1225871.69
	13	393305.85	1226064.52
	14	393083.13	1226261.30
	15	392863.88	1226461.96

Сектор	Характерные точки границ	Координаты, МСК-21, зона 1	
		X	Y
	16	392648.13	1226666.44
	17	392436.01	1226874.67
	18	392227.52	1227086.59
	19	392022.78	1227302.16
	20	391821.83	1227521.28
	21	391624.72	1227743.91
	22	391431.54	1227969.96
	23	391242.32	1228199.36
	24	391057.13	1228432.07
	25	390876.03	1228667.99
	26	390730.06	1228557.13
	27	391040.12	1228055.29
	28	391488.18	1227408.23
	29	391969.71	1226785.73
	30	392482.97	1226189.43
	31	392892.01	1225761.76
	32	392978.84	1225685.04
	33	393211.63	1225486.54
	34	393447.86	1225292.15
	35	393687.43	1225101.95
	36	393930.26	1224915.97
	37	394176.32	1224734.29
	38	394425.50	1224556.95
	39	394677.72	1224384.01
	40	394932.94	1224215.52
	41	395191.03	1224051.55
	42	395451.96	1223892.13
	43	395715.61	1223737.29

Сектор	Характерные точки границ	Координаты, МСК-21, зона 1	
		X	Y
	44	395981.93	1223587.12
	45	396250.81	1223441.64
	46	396484.13	1223885.16
	1	396222.95	1224026.50
Сектор 4.129	1	395981.93	1223587.12
	2	395715.61	1223737.29
	3	395451.96	1223892.13
	4	395191.03	1224051.55
	5	394932.94	1224215.52
	6	394677.72	1224384.01
	7	394425.50	1224556.95
	8	394176.32	1224734.29
	9	393930.26	1224915.97
	10	393687.43	1225101.95
	11	393447.86	1225292.15
	12	393211.63	1225486.54
	13	392978.84	1225685.04
	14	392892.01	1225761.76
	15	393026.64	1225621.01
	16	393599.36	1225081.66
	17	394199.44	1224573.64
	18	394825.36	1224097.60
	19	395475.32	1223655.20
	20	396147.38	1223247.66
	21	396148.49	1223247.08
	22	396250.81	1223441.64
	1	395981.93	1223587.12

Таблица 5.6

Сектор	Характерные точки границ	Координаты, МСК-12, зона 1	
		X	Y
Сектор 4.79а	1	311358.68	1242604.62
	2	311354.29	1242610.18
	3	311402.13	1242313.58
	4	311551.79	1242319.62
	1	311358.68	1242604.62

Сектор	Характерные точки границ	Координаты, МСК-12, зона 1	
		X	Y
Сектор 4.80а	1	311762.66	1242899.26
	2	311353.50	1243420.48
	3	311195.67	1243595.04
	4	311354.27	1242610.23
	5	311358.68	1242604.62

Сектор	Характерные точки границ	Координаты, МСК-12, зона 1	
		X	Y
	6	311551.79	1242319.60
	7	311564.17	1242320.11
	8	312072.62	1242371.51
	9	312117.17	1242376.01
	1	311762.66	1242899.26
Сектор 4.81а	1	312557.89	1242616.46
	2	312166.71	1243193.91
	3	311736.03	1243742.56
	4	311268.20	1244260.10
	5	311055.82	1244464.48
	6	311195.64	1243595.10
	7	311353.53	1243420.50
	8	311762.69	1242899.28
	9	312117.19	1242376.01
	10	312651.37	1242430.03
Сектор 4.82а	11	312665.28	1242431.42
	1	312557.89	1242616.46
	1	313170.89	1242568.73
	2	312882.78	1243036.50
	3	312570.76	1243488.51
	4	312235.36	1243923.56
	5	311877.78	1244340.61
	6	311498.91	1244738.35
	7	311099.73	1245115.98
	8	310869.06	1245312.27
	9	310888.92	1245277.45
	10	310934.91	1245174.97
	11	310944.27	1245124.71
	12	310923.06	1245111.27
13	310944.68	1245021.48	
14	310985.63	1244991.47	
15	311034.76	1245006.07	
16	311010.63	1244811.25	
17	311007.39	1244766.03	
18	311055.82	1244464.54	
19	311268.22	1244260.12	
20	311736.06	1243742.58	
21	312166.74	1243193.92	
22	312557.91	1242616.47	
23	312665.34	1242431.42	
24	312807.41	1242445.74	

Сектор	Характерные точки границ	Координаты, МСК-12, зона 1	
		X	Y
	25	312822.29	1242447.25
	26	313118.31	1242476.72
	27	313211.34	1242485.96
	28	313215.81	1242486.41
	1	313170.89	1242568.73
Сектор 4.83а	1	313603.50	1242819.51
	2	313301.66	1243309.57
	3	312974.82	1243783.05
	4	312623.48	1244238.88
	5	312248.91	1244675.80
	6	311852.05	1245092.42
	7	311433.89	1245488.07
	8	310995.63	1245861.15
	9	310875.49	1245953.03
	10	310872.67	1245947.23
	11	310666.94	1245674.04
	12	310670.49	1245636.66
	13	310754.55	1245496.54
	14	310826.08	1245387.68
	15	310869.00	1245312.35
	16	311099.75	1245116.00
	17	311498.94	1244738.36
	18	311877.81	1244340.63
	19	312235.39	1243923.57
	20	312570.78	1243488.53
	21	312882.81	1243036.52
	22	313170.92	1242568.75
	23	313215.83	1242486.42
	24	313481.71	1242514.00
	25	313756.19	1242539.68
Сектор 4.84а	1	313603.50	1242819.51
	1	314324.18	1242542.40
	2	314036.10	1243070.33
	3	313720.58	1243582.60
	4	313378.91	1244077.60
	5	313011.63	1244554.17
	6	312620.09	1245010.88
	7	312205.21	1245446.54
	8	311768.09	1245860.18
9	311309.94	1246250.20	
10	311119.62	1246395.76	

Сектор	Характерные точки границ	Координаты, МСК-12, зона 1	
		X	Y
	11	311017.21	1246212.73
	12	310942.40	1246090.54
	13	310875.49	1245953.06
	14	310995.66	1245861.17
	15	311433.92	1245488.08
	16	311852.07	1245092.44
	17	312248.94	1244675.81
	18	312623.51	1244238.89
	19	312974.85	1243783.06
	20	313301.69	1243309.59
	21	313603.53	1242819.53
	22	313756.22	1242539.68
	23	313766.46	1242540.64
	24	313958.61	1242555.44
	25	314015.71	1242536.61
	26	314101.58	1242493.67
	27	314126.65	1242480.82
	28	314127.34	1242478.85
	29	314271.00	1242401.93
	30	314387.37	1242410.63
	1	314324.18	1242542.40
Сектор 4.85а	1	314769.29	1242770.26
	2	314468.72	1243321.08
	3	314139.52	1243855.56
	4	313783.04	1244372.14
	5	313399.83	1244869.43
	6	312991.27	1245346.02
	7	312558.40	1245800.57
	8	312102.30	1246232.22
	9	311624.26	1246639.22
	10	311376.48	1246828.76
	11	311330.19	1246750.03
	12	311171.44	1246429.75
	13	311145.98	1246442.83
	14	311119.65	1246395.78
	15	311309.97	1246250.21
	16	311768.12	1245860.19
	17	312205.24	1245446.55
	18	312620.12	1245010.89
	19	313011.66	1244554.18
	20	313378.93	1244077.62

Сектор	Характерные точки границ	Координаты, МСК-12, зона 1	
		X	Y
	21	313720.61	1243582.61
	22	314036.13	1243070.35
	23	314324.21	1242542.41
	24	314387.43	1242410.63
	25	314763.12	1242438.76
	26	314923.04	1242449.77
	1	314769.29	1242770.26
	27	310607.49	1247375.90
	28	310071.67	1247703.32
	29	309971.49	1247757.52
	30	309968.80	1247743.52
	31	309958.85	1247659.00
	32	309937.78	1247576.20
	33	309940.57	1247535.50
	34	309929.43	1247454.48
	35	309939.00	1247436.52
	36	309939.19	1247418.84
	37	309959.04	1247390.84
	38	310048.89	1247357.90
	39	310245.27	1247287.62
	40	310470.89	1247206.68
	41	311003.10	1247104.69
	27	310607.49	1247375.90
	42	309943.24	1247772.80
	43	309939.00	1247745.60
	44	309951.28	1247734.46
	45	309959.98	1247763.76
	42	309943.24	1247772.80
Сектор 4.86а	1	315214.41	1242998.04
	2	314901.35	1243571.80
	3	314558.48	1244128.55
	4	314187.17	1244666.66
	5	313788.02	1245184.60
	6	313362.51	1245681.13
	7	312911.63	1246154.64
	8	312436.56	1246604.31
	9	311938.64	1247028.21
	10	311419.14	1247425.74
	11	310879.58	1247795.67

Сектор	Характерные точки границ	Координаты, МСК-12, зона 1	
		X	Y
	12	310321.45	1248136.79
	13	309844.24	1248395.13
	14	309846.99	1248383.99
	15	309861.90	1248332.37
	16	309875.80	1248292.85
	17	309956.04	1248068.06
	18	309961.21	1248031.13
	19	309958.04	1247991.00
	20	309925.26	1247968.78
	21	309943.40	1247901.77
	22	309971.53	1247921.72
	23	309981.85	1247921.71
	24	309980.28	1247895.90
	25	309984.23	1247875.25
	26	309952.57	1247832.35
	27	309943.26	1247772.83
	28	309959.98	1247763.78
	29	309973.91	1247810.71
	30	309978.28	1247792.84
	31	309971.49	1247757.55
	32	310071.70	1247703.33
	33	310607.52	1247375.91
	34	311003.15	1247104.68
	35	311492.78	1247010.89
	36	311441.65	1246939.54
	37	311376.51	1246828.78
	38	311624.29	1246639.23
	39	312102.32	1246232.24
	40	312558.43	1245800.58
	41	312991.30	1245346.04
	42	313399.85	1244869.45
	43	313783.07	1244372.16
	44	314139.55	1243855.57
	45	314468.74	1243321.10
	46	314769.32	1242770.27
	47	314923.06	1242449.77
	48	315377.75	1242481.05
	49	315459.47	1242487.23
	1	315214.41	1242998.04
Сектор 4.87а	1	315953.70	1242612.74
	2	315659.55	1243225.80

Сектор	Характерные точки границ	Координаты, МСК-12, зона 1	
		X	Y
	3	315333.99	1243822.51
	4	314977.45	1244401.51
	5	314591.31	1244961.15
	6	314176.26	1245499.82
	7	313733.74	1246016.15
	8	313264.88	1246508.61
	9	312770.85	1246976.29
	10	312253.06	1247417.28
	11	311712.81	1247830.65
	12	311151.69	1248215.41
	13	310571.28	1248570.25
	14	309972.94	1248894.27
	15	309855.64	1248950.06
	16	309858.92	1248922.06
	17	309713.11	1248893.07
	18	309716.72	1248852.87
	19	309728.04	1248690.99
	20	309733.03	1248668.74
	21	309734.52	1248651.81
	22	309735.21	1248643.88
	23	309737.88	1248624.59
	24	309813.45	1248485.66
	25	309832.11	1248439.98
	26	309840.30	1248411.20
	27	309844.24	1248395.16
	28	310321.48	1248136.80
	29	310879.61	1247795.68
	30	311419.17	1247425.75
	31	311938.67	1247028.23
	32	312436.58	1246604.32
	33	312911.65	1246154.66
	34	313362.53	1245681.15
	35	313788.04	1245184.61
	36	314187.19	1244666.67
	37	314558.50	1244128.57
	38	314901.38	1243571.82
	39	315214.44	1242998.06
	40	315459.52	1242487.23
	41	315778.54	1242511.36
	42	315989.62	1242526.46
	1	315953.70	1242612.74

Сектор	Характерные точки границ	Координаты, МСК-12, зона 1	
		X	Y
Сектор 4.88а	1	316410.12	1242816.91
	2	316104.70	1243453.53
	3	315766.65	1244073.19
	4	315396.42	1244674.45
	5	314995.48	1245255.61
	6	314564.50	1245815.02
	7	314105.02	1246351.22
	8	313618.16	1246862.64
	9	313105.15	1247348.34
	10	312567.49	1247806.23
	11	312006.52	1248235.55
	12	311423.86	1248635.17
	13	310821.15	1249003.68
	14	310199.82	1249340.22
	15	309686.44	1249584.46
	16	309803.89	1249344.38
	17	309820.59	1249251.95
	18	309832.23	1249151.64
	19	309846.36	1249030.12
	20	309855.64	1248950.08
	21	309972.97	1248894.28
	22	310571.31	1248570.26
	23	311151.71	1248215.43
	24	311712.84	1247830.66
	25	312253.09	1247417.29
	26	312770.88	1246976.31
	27	313264.90	1246508.63
	28	313733.77	1246016.16
	29	314176.29	1245499.83
	30	314591.34	1244961.16
	31	314977.48	1244401.52
	32	315334.02	1243822.53
	33	315659.57	1243225.81
	34	315953.72	1242612.76
	35	315989.64	1242526.46
	36	316515.41	1242564.11
1	316410.12	1242816.91	
Сектор 4.89а	1	316866.56	1243021.07
	2	316549.86	1243681.25
	3	316199.33	1244323.82
	4	315815.43	1244947.36

Сектор	Характерные точки границ	Координаты, МСК-12, зона 1		
		X	Y	
	5	315399.69	1245550.06	
	6	314952.76	1246130.18	
	7	314476.31	1246686.26	
	8	313971.47	1247216.57	
	9	313439.51	1247720.28	
	10	312881.98	1248195.15	
	11	312300.27	1248640.52	
	12	311696.05	1249054.88	
	13	311071.07	1249437.12	
	14	310426.78	1249786.07	
	15	309765.20	1250101.05	
	16	309601.20	1250168.89	
	17	309626.20	1249931.37	
	18	309644.66	1249804.10	
	19	309659.85	1249638.86	
	20	309686.42	1249584.49	
	21	310199.85	1249340.24	
	22	310821.18	1249003.70	
	23	311423.89	1248635.18	
	24	312006.55	1248235.56	
	25	312567.51	1247806.25	
	26	313105.18	1247348.35	
	27	313618.18	1246862.66	
	28	314105.05	1246351.23	
	29	314564.53	1245815.03	
	30	314995.51	1245255.63	
	31	315396.44	1244674.47	
	32	315766.68	1244073.20	
	33	316104.72	1243453.55	
	34	316410.15	1242816.93	
	35	316515.44	1242564.12	
	36	316526.60	1242564.92	
	37	316829.40	1242584.95	
	38	317041.92	1242600.13	
	1	316866.56	1243021.07	
	Сектор 4.90а	1	317323.01	1243225.26
		2	316995.03	1243908.93
		3	316632.02	1244574.46
4		316234.45	1245220.26	
5		315803.90	1245844.47	
6		315341.07	1246445.32	

Сектор	Характерные точки границ	Координаты, МСК-12, зона 1	
		X	Y
	7	314847.62	1247021.20
	8	314324.81	1247570.56
	9	313773.88	1248092.20
	10	313196.50	1248584.17
	11	312594.05	1249045.38
	12	311968.30	1249474.60
	13	311321.06	1249870.43
	14	310653.76	1250232.01
	15	309968.59	1250558.31
	16	309588.15	1250715.67
	17	309590.70	1250268.75
	18	309601.17	1250168.92
	19	309765.23	1250101.06
	20	310426.81	1249786.09
	21	311071.10	1249437.13
	22	311696.07	1249054.90
	23	312300.30	1248640.54
	24	312882.00	1248195.17
	25	313439.54	1247720.30
	26	313971.49	1247216.59
	27	314476.34	1246686.27
	28	314952.79	1246130.20
	29	315399.72	1245550.08
	30	315815.45	1244947.38
	31	316199.36	1244323.84
	32	316549.88	1243681.26
	33	316866.59	1243021.08
	34	317041.95	1242600.13
	35	317206.86	1242611.91
	36	317565.84	1242642.24
	1	317323.01	1243225.26
Сектор 4.91a	1	318080.95	1242705.68
	2	317779.46	1243429.36
	3	317440.21	1244136.68
	4	317064.75	1244825.07
	5	316653.50	1245493.12
	6	316208.13	1246138.87
	7	315729.38	1246760.36
	8	315218.99	1247356.20
	9	314678.17	1247924.53
	10	314108.31	1248464.18

Сектор	Характерные точки границ	Координаты, МСК-12, зона 1	
		X	Y
	11	313511.03	1248973.07
	12	312887.88	1249450.23
	13	312240.57	1249894.30
	14	311571.06	1250303.83
	15	310880.78	1250677.96
	16	310172.05	1251015.45
	17	309598.97	1251252.67
	18	309586.97	1250929.50
	19	309588.15	1250715.69
	20	309968.62	1250558.33
	21	310653.78	1250232.03
	22	311321.08	1249870.44
	23	311968.33	1249474.62
	24	312594.08	1249045.40
	25	313196.53	1248584.18
	26	313773.91	1248092.21
	27	314324.83	1247570.57
	28	314847.65	1247021.21
	29	315341.10	1246445.34
	30	315803.93	1245844.49
	31	316234.48	1245220.28
	32	316632.05	1244574.47
	33	316995.05	1243908.95
	34	317323.03	1243225.27
	35	317565.89	1242642.24
	36	317648.58	1242649.24
	37	318090.82	1242677.97
	1	318080.95	1242705.68
Сектор 4.92	1	316807.12	1246183.48
	2	316622.90	1246415.64
	3	316434.68	1246644.57
	4	316242.46	1246870.20
	5	316046.35	1247092.45
	6	315846.43	1247311.26
	7	315642.69	1247526.56
	8	315435.22	1247738.30
	9	315224.11	1247946.39
	10	315009.40	1248150.79
	11	314791.14	1248351.43
	12	314569.43	1248548.24
	13	314344.33	1248741.18

Сектор	Характерные точки границ	Координаты, МСК-12, зона 1	
		X	Y
	14	314115.88	1248930.17
	15	313884.17	1249115.16
	16	313649.28	1249296.09
	17	313411.28	1249472.92
	18	313170.22	1249645.57
	19	312926.19	1249814.02
	20	312679.24	1249978.18
	21	312429.47	1250138.03
	22	312176.95	1250293.51
	23	311921.75	1250444.58
	24	311663.97	1250591.17
	25	311403.66	1250733.25
	26	311263.17	1250470.72
	27	311571.09	1250303.85
	28	312240.63	1249894.31
	29	312887.90	1249450.25
	30	313511.09	1248973.08
	31	314108.36	1248464.21
	32	314678.20	1247924.55
	33	315219.01	1247356.23
	34	315729.44	1246760.39
	35	316208.18	1246138.89
	36	316560.62	1245627.83
	37	316587.37	1245647.91
	38	316987.27	1245948.16
	1	316807.12	1246183.48
Сектор 4.93	1	317028.52	1246709.01
	2	317012.16	1246729.62
	3	316818.41	1246965.27
	4	316620.58	1247197.53
	5	316418.73	1247426.34
	6	316212.90	1247651.59
	7	316003.19	1247873.22
	8	315789.66	1248091.19
	9	315572.34	1248305.42
	10	315351.33	1248515.83
	11	315126.70	1248722.38
	12	314898.49	1248925.00
	13	314666.77	1249123.62
	14	314431.61	1249318.16
	15	314193.11	1249508.61

Сектор	Характерные точки границ	Координаты, МСК-12, зона 1	
		X	Y
	16	313951.34	1249694.88
	17	313706.33	1249876.91
	18	313458.19	1250054.67
	19	313207.00	1250228.07
	20	312952.82	1250397.08
	21	312695.73	1250561.64
	22	312435.79	1250721.72
	23	312173.11	1250877.24
	24	311907.77	1251028.18
	25	311639.79	1251174.46
	26	311403.66	1250733.25
	27	311663.97	1250591.17
	28	311921.75	1250444.58
	29	312176.95	1250293.51
	30	312429.47	1250138.03
	31	312679.24	1249978.18
	32	312926.19	1249814.02
	33	313170.22	1249645.57
	34	313411.28	1249472.92
	35	313649.28	1249296.09
	36	313884.17	1249115.16
	37	314115.88	1248930.17
	38	314344.33	1248741.18
	39	314569.43	1248548.24
	40	314791.14	1248351.43
	41	315009.40	1248150.79
	42	315224.11	1247946.39
	43	315435.22	1247738.30
	44	315642.69	1247526.56
	45	315846.43	1247311.26
	46	316046.35	1247092.45
	47	316242.46	1246870.20
	48	316434.68	1246644.57
	49	316622.90	1246415.64
	50	316807.12	1246183.48
	51	316987.27	1245948.16
	52	317335.66	1246209.70
	1	317028.52	1246709.01
Сектор 4.94	1	316928.40	1246871.80
	2	316483.24	1247517.61
	3	316004.69	1248139.34

Сектор	Характерные точки границ	Координаты, МСК-12, зона 1	
		X	Y
	4	315494.49	1248735.34
	5	314953.83	1249303.75
	6	314384.16	1249843.58
	7	313787.05	1250352.75
	8	313164.03	1250830.10
	9	312727.63	1251129.61
	10	312694.67	1251149.91
	11	312424.51	1251309.90
	12	312151.58	1251465.16
	13	311875.99	1251615.65
	14	311639.79	1251174.46
	15	311907.77	1251028.18
	16	312173.11	1250877.24
	17	312435.79	1250721.72
	18	312695.73	1250561.64
	19	312952.82	1250397.08
	20	313207.00	1250228.07
	21	313458.19	1250054.67
	22	313706.33	1249876.91
	23	313951.34	1249694.88
	24	314193.11	1249508.61
	25	314431.61	1249318.16
	26	314666.77	1249123.62
	27	314898.49	1248925.00
	28	315126.70	1248722.38
	29	315351.33	1248515.83
	30	315572.34	1248305.42
	31	315789.66	1248091.19
	32	316003.19	1247873.22
	33	316212.90	1247651.59
	34	316418.73	1247426.34
	35	316620.58	1247197.53
	36	316818.41	1246965.27
	37	317012.16	1246729.62
	38	317028.52	1246709.01
	1	316928.40	1246871.80
Сектор 4.95	1	312516.89	1251274.27
	2	311896.57	1251654.08
	3	311875.99	1251615.65
	4	312151.58	1251465.16
	5	312424.51	1251309.90

Сектор	Характерные точки границ	Координаты, МСК-12, зона 1	
		X	Y
	6	312694.67	1251149.91
	7	312727.63	1251129.61
	1	312516.89	1251274.27
Сектор 4.96	1	310875.79	1251003.75
	2	310653.82	1251107.89
	3	310525.61	1250847.12
	4	310880.83	1250677.97
	5	311263.17	1250470.72
	6	311403.66	1250733.25
	1	310875.79	1251003.75
Сектор 4.97	1	311096.46	1251452.94
	2	310874.68	1251557.01
	3	310653.82	1251107.89
	4	310875.79	1251003.75
	5	311403.66	1250733.25
	6	311639.79	1251174.46
	1	311096.46	1251452.94
Сектор 4.98	1	311317.14	1251902.12
	2	311095.58	1252006.11
	3	310874.68	1251557.01
	4	311096.46	1251452.94
	5	311639.79	1251174.46
	6	311875.99	1251615.65
	1	311317.14	1251902.12
Сектор 4.99	1	311847.48	1251684.13
	2	311157.35	1252058.37
	3	311128.13	1252072.29
	4	311095.58	1252006.11
	5	311317.14	1251902.12
	6	311875.99	1251615.65
	7	311896.57	1251654.08
	1	311847.48	1251684.13
Сектор 4.100а	1	310086.90	1251151.77
	2	309602.72	1251352.22
	3	309599.00	1251252.68
	4	310172.05	1251015.48
	5	310525.58	1250847.12
	6	310563.74	1250924.67
	1	310086.90	1251151.77
Сектор	1	310290.42	1251608.99

Сектор	Характерные точки границ	Координаты, МСК-12, зона 1	
		X	Y
4.101a	2	309623.15	1251885.21
	3	309618.73	1251780.88
	4	309602.72	1251352.22
	5	310086.90	1251151.77
	6	310563.74	1250924.67
	7	310784.45	1251373.56
	1	310290.42	1251608.99
Сектор 4.102a	1	310493.97	1252066.06
	2	309768.67	1252366.55
	3	309672.28	1252400.64
	4	309648.98	1252196.58
	5	309627.34	1251983.79
	6	309623.15	1251885.21
	7	310290.42	1251608.99

Сектор	Характерные точки границ	Координаты, МСК-12, зона 1	
		X	Y
	8	310784.45	1251373.56
	9	311005.23	1251822.47
	1	310493.97	1252066.06
Сектор 4.103a	1	310448.70	1252396.19
	2	309723.40	1252696.60
	3	309706.82	1252702.46
	4	309672.28	1252400.64
	5	309768.67	1252366.55
	6	310493.97	1252066.06
	7	311005.20	1251822.47
	8	311128.11	1252072.27
	1	310448.70	1252396.19

8.7. Графическое изображение границ секторов четвертой подзоны приаэродромной территории аэродрома гражданской авиации Чебоксары приведено на схемах 8.1, 8.2.

Схема 8.1



Схема 8.2



9. Описание границ пятой подзоны:

9.1. Пятая подзона приаэродромной территории аэродрома гражданской авиации Чебоксары выделена по границам, установленным исходя из требований безопасности полетов и промышленной безопасности опасных производственных объектов с учетом максимального радиуса зон поражения в случаях происшествий техногенного характера на опасных производственных объектах.

9.2. Перечень координат характерных точек границ пятой подзоны приаэродромной территории аэродрома гражданской авиации Чебоксары приведен в таблице 6.1, 6.2.

Таблица 6.1

Обозначение характерных точек границ	Координаты МСК-21, зона 1	
	X	Y
1	418039.88	1242674.68
2	417648.64	1242649.26
3	417206.91	1242611.94
4	416829.45	1242584.99
5	416526.63	1242564.95
6	415778.59	1242511.39
7	415377.81	1242481.08
8	414763.17	1242438.79
9	414271.06	1242401.96
10	414127.38	1242478.87
11	414126.71	1242480.85
12	414101.62	1242493.70
13	414015.77	1242536.64
14	413958.65	1242555.46
15	413766.51	1242540.68
16	413481.75	1242514.03
17	413211.38	1242485.99
18	413118.36	1242476.75
19	412822.33	1242447.28
20	412807.45	1242445.77
21	412651.41	1242430.06
22	412072.67	1242371.54
23	411564.21	1242320.14
24	411402.13	1242313.59
25	411192.50	1243616.17
26	411073.23	1243489.55
27	410997.25	1243429.87

Обозначение характерных точек границ	Координаты МСК-21, зона 1	
	X	Y
28	410915.56	1243351.92
29	410744.37	1243231.53
30	410561.54	1243129.69
31	410369.06	1243047.52
32	410169.05	1242985.92
33	409963.69	1242945.56
34	409755.24	1242926.89
35	409545.98	1242930.11
36	409338.20	1242955.19
37	409134.18	1243001.85
38	408936.16	1243069.58
39	408746.30	1243157.64
40	408566.69	1243265.06
41	408399.29	1243390.67
42	408245.94	1243533.08
43	408108.31	1243690.75
44	407987.92	1243861.94
45	407886.08	1244044.77
46	407803.91	1244237.25
47	407742.31	1244437.27
48	407701.96	1244642.62
49	407687.08	1244781.39
50	407683.29	1244851.07
51	407681.93	1244920.85
52	407683.00	1244990.63
53	407686.51	1245060.33
54	407692.45	1245129.87
55	407700.81	1245199.15
56	407711.59	1245268.11
57	407724.77	1245336.64
58	407740.33	1245404.67
59	407758.25	1245472.12
60	407778.52	1245538.90
61	407801.10	1245604.94
62	407825.98	1245670.14
63	407853.12	1245734.44
64	407882.48	1245797.75
65	407914.04	1245860.00
66	407947.75	1245921.10
67	407983.57	1245981.00
68	408021.46	1246039.61
69	408061.37	1246096.86

Обозначение характерных точек границ	Координаты МСК-21, зона 1	
	X	Y
70	408103.26	1246152.68
71	408147.06	1246207.01
72	408192.74	1246259.77
73	408240.23	1246310.91
74	408289.48	1246360.36
75	408340.42	1246408.06
76	408393.00	1246453.95
77	408447.14	1246497.98
78	408502.79	1246540.10
79	408559.88	1246580.25
80	408618.33	1246618.38
81	408678.08	1246654.44
82	408739.05	1246688.40
83	408801.16	1246720.21
84	408864.35	1246749.84
85	408928.54	1246777.24
86	408993.64	1246802.38
87	409059.58	1246825.24
88	409126.28	1246845.78
89	409193.65	1246863.98
90	409261.62	1246879.82
91	409330.10	1246893.28
92	409399.01	1246904.34
93	409468.26	1246912.98
94	409537.77	1246919.21
95	409607.45	1246923.01
96	409677.23	1246924.37
97	409747.01	1246923.29
98	409816.71	1246919.78
99	409886.25	1246913.85
100	409955.53	1246905.48
101	410024.49	1246894.71
102	410093.02	1246881.53
103	410161.05	1246865.97
104	410228.50	1246848.05
105	410295.28	1246827.78
106	410361.31	1246805.20
107	410426.52	1246780.32
108	410490.82	1246753.19
109	410554.13	1246723.82
110	410616.38	1246692.27
111	410677.48	1246658.56

Обозначение характерных точек границ	Координаты МСК-21, зона 1	
	X	Y
112	410737.38	1246622.74
113	410795.99	1246584.85
114	410853.24	1246544.94
115	410909.06	1246503.05
116	410963.39	1246459.25
117	411016.15	1246413.57
118	411067.29	1246366.08
119	411090.26	1246343.21
120	411146.03	1246442.85
121	411171.47	1246429.78
122	411330.24	1246750.06
123	411441.68	1246939.57
124	411492.84	1247010.92
125	410470.94	1247206.71
126	410245.31	1247287.64
127	410048.93	1247357.93
128	409959.08	1247390.86
129	409939.24	1247418.87
130	409939.05	1247436.55
131	409929.48	1247454.50
132	409940.61	1247535.52
133	409937.82	1247576.22
134	409958.88	1247659.02
135	409968.84	1247743.55
136	409978.34	1247792.87
137	409973.96	1247810.74
138	409951.32	1247734.49
139	409939.04	1247745.63
140	409952.63	1247832.37
141	409984.28	1247875.28
142	409980.33	1247895.93
143	409981.91	1247921.74
144	409971.59	1247921.75
145	409943.44	1247901.80
146	409925.30	1247968.81
147	409958.07	1247991.04
148	409961.26	1248031.16
149	409956.09	1248068.09
150	409875.85	1248292.88
151	409861.95	1248332.40
152	409847.03	1248384.01
153	409840.34	1248411.24

Обозначение характерных точек границ	Координаты МСК-21, зона 1	
	X	Y
154	409832.16	1248440.00
155	409813.50	1248485.69
156	409737.93	1248624.62
157	409735.24	1248643.91
158	409734.57	1248651.84
159	409733.07	1248668.77
160	409728.07	1248691.02
161	409716.75	1248852.89
162	409713.16	1248893.10
163	409858.96	1248922.08
164	409846.40	1249030.14
165	409832.28	1249151.67
166	409820.64	1249251.98
167	409803.94	1249344.40
168	409659.89	1249638.89
169	409644.69	1249804.12
170	409626.25	1249931.40
171	409590.73	1250268.78
172	409587.00	1250929.52
173	409604.03	1251386.48
174	409604.12	1251389.18
175	409618.74	1251780.89
176	409627.35	1251983.80
177	409648.99	1252196.59
178	409714.88	1252772.79
179	409714.27	1252868.19
180	409710.99	1253354.37
181	409372.37	1253968.02
182	409061.78	1254617.99
183	409057.93	1254616.34
184	409023.98	1254840.22
185	409337.09	1255750.56
186	408982.02	1256497.71
187	409486.77	1256737.81
188	409686.87	1257463.98
189	409765.77	1257741.79
190	409346.62	1258388.37
191	408935.66	1259743.69
192	408753.39	1260689.04
193	408632.66	1261811.56
194	409064.42	1262698.16
195	409004.66	1263714.41

Обозначение характерных точек границ	Координаты МСК-21, зона 1	
	X	Y
196	408952.91	1264077.79
197	408797.26	1264539.80
198	408716.00	1265002.19
199	408701.56	1265345.10
200	408685.67	1265398.75
201	406734.89	1253741.82
202	406486.82	1252264.47
203	405855.40	1252364.52
204	404917.26	1252453.27
205	403975.41	1252482.93
206	403033.55	1252453.40
207	402095.40	1252364.78
208	401164.67	1252217.43
209	400245.03	1252011.94
210	399340.10	1251749.10
211	398453.47	1251429.96
212	397588.62	1251055.78
213	396748.98	1250628.03
214	395937.85	1250148.41
215	395158.43	1249618.80
216	394413.81	1249041.29
217	393706.92	1248418.17
218	393040.55	1247751.89
219	392417.33	1247045.09
220	391839.73	1246300.55
221	391310.01	1245521.21
222	390830.27	1244710.14
223	390402.41	1243870.56
224	390028.11	1243005.76
225	389708.84	1242119.17
226	389445.88	1241214.28
227	389240.26	1240294.67
228	389092.78	1239363.96
229	389004.04	1238425.82
230	388974.37	1237483.97
231	389003.91	1236542.11
232	389092.52	1235603.96
233	389239.87	1234673.23
234	389445.37	1233753.59
235	389708.20	1232848.66
236	390027.34	1231962.03
237	390401.53	1231097.18

Обозначение характерных точек границ	Координаты МСК-21, зона 1	
	X	Y
238	390829.27	1230257.53
239	391308.90	1229446.40
240	391838.51	1228666.99
241	392416.01	1227922.37
242	393039.13	1227215.48
243	393705.41	1226549.11
244	394412.21	1225925.89
245	395156.75	1225348.29
246	395936.10	1224818.57
247	396747.16	1224338.83
248	397316.76	1224048.56
249	389907.03	1209189.52
250	398720.33	1206325.23
251	401461.93	1222701.39
252	402093.35	1222601.34
253	403031.48	1222512.60
254	403973.34	1222482.93
255	404915.20	1222512.47
256	405853.34	1222601.08
257	406784.07	1222748.43
258	407703.72	1222953.93
259	408608.64	1223216.76
260	409495.28	1223535.90
261	410360.12	1223910.08
262	411199.77	1224337.83
263	412010.90	1224817.46
264	412790.31	1225347.07
265	413534.93	1225924.57
266	414241.82	1226547.69
267	414908.19	1227213.97
268	415531.41	1227920.77
269	416109.02	1228665.31
270	416638.74	1229444.65
271	417118.47	1230255.72
272	417546.34	1231095.30
273	417920.64	1231960.10
274	418239.90	1232846.69
275	418502.86	1233751.58
276	418708.49	1234671.19
277	418855.96	1235601.90
278	418944.71	1236540.04
279	418974.37	1237481.89

Обозначение характерных точек границ	Координаты МСК-21, зона 1	
	X	Y
280	418944.84	1238423.75
281	418856.22	1239361.90
282	418708.88	1240292.63
283	418503.38	1241212.28
284	418240.54	1242117.20
1	418039.88	1242674.68
285	409270.26	1236599.63
286	409263.99	1236547.69
287	409252.33	1236496.68
288	409235.39	1236447.17
289	409213.38	1236399.71
290	409186.52	1236354.80
291	409155.12	1236312.95
292	409119.51	1236274.61
293	409080.10	1236240.20
294	409037.30	1236210.11
295	408991.59	1236184.65
296	408943.47	1236164.10
297	408893.46	1236148.70
298	408842.12	1236138.61
299	408790.01	1236133.95
300	408737.69	1236134.75
301	408685.75	1236141.02
302	408634.74	1236152.69
303	408585.23	1236169.62
304	408537.77	1236191.63
305	408492.86	1236218.49
306	408451.01	1236249.89
307	408412.67	1236285.50
308	408378.26	1236324.92
309	408348.17	1236367.71
310	408322.70	1236413.42
311	408302.16	1236461.55
312	408286.76	1236511.55
313	408276.67	1236562.89
314	408272.01	1236615.01
315	408272.81	1236667.32
316	408279.08	1236719.27
317	408290.75	1236770.27
318	408307.68	1236819.78
319	408329.69	1236867.25
320	408356.55	1236912.15

Обозначение характерных точек границ	Координаты МСК-21, зона 1	
	X	Y
321	408387.95	1236954.00
322	408423.56	1236992.34
323	408462.98	1237026.75
324	408505.77	1237056.85
325	408551.48	1237082.31
326	408599.61	1237102.85
327	408649.61	1237118.25
328	408700.95	1237128.34
329	408753.06	1237133.01
330	408805.38	1237132.20
331	408857.33	1237125.93
332	408908.33	1237114.27
333	408957.84	1237097.33
334	409005.30	1237075.32
335	409050.21	1237048.46
336	409092.06	1237017.06
337	409130.40	1236981.45
338	409164.81	1236942.04
339	409194.91	1236899.24
340	409220.37	1236853.53
341	409240.91	1236805.41
342	409256.31	1236755.40
343	409266.40	1236704.06
344	409271.07	1236651.95
285	409270.26	1236599.63
345	407106.07	1225077.36
346	407080.99	1224869.57
347	407034.33	1224665.53
348	406966.59	1224467.50
349	406878.52	1224277.63
350	406771.09	1224098.00
351	406645.47	1223930.59
352	406503.04	1223777.23
353	406345.36	1223639.59
354	406174.16	1223519.19
355	405991.31	1223417.35
356	405798.81	1223335.17
357	405598.78	1223273.57
358	405393.41	1223233.21
359	405184.94	1223214.55
360	404975.67	1223217.77
361	404767.88	1223242.86

Обозначение характерных точек границ	Координаты МСК-21, зона 1	
	X	Y
362	404563.84	1223289.52
363	404365.81	1223357.26
364	404175.94	1223445.33
365	403996.31	1223552.76
366	403828.90	1223678.38
367	403675.54	1223820.82
368	403537.90	1223978.50
369	403417.51	1224149.70
370	403315.66	1224332.55
371	403233.49	1224525.05
372	403171.89	1224725.08
373	403131.54	1224930.45
374	403112.87	1225138.92
375	403116.10	1225348.19
376	403141.19	1225555.98
377	403187.86	1225760.01
378	403255.59	1225958.05
379	403343.66	1226147.91
380	403451.09	1226327.54
381	403576.71	1226494.94
382	403719.14	1226648.31
383	403876.82	1226785.94
384	404048.03	1226906.34
385	404230.87	1227008.18
386	404423.37	1227090.35
387	404623.39	1227151.95
388	404828.77	1227192.30
389	405037.23	1227210.97
390	405246.50	1227207.74
391	405454.29	1227182.66
392	405658.32	1227135.99
393	405856.35	1227068.26
394	406046.22	1226980.19
395	406225.85	1226872.76
396	406393.26	1226747.15
397	406546.62	1226604.72
398	406684.25	1226447.04
399	406804.65	1226275.84
400	406906.50	1226092.99
401	406988.67	1225900.50
402	407050.27	1225700.47
403	407090.63	1225495.10

Обозначение характерных точек границ	Координаты МСК-21, зона 1	
	X	Y
404	407109.30	1225286.63
345	407106.07	1225077.36

Таблица 6.2

Обозначение характерных точек границ	Координаты МСК-12, зона 1	
	X	Y
1	318017.45	1242737.04
2	317921.40	1243003.84
3	317547.22	1243868.68
4	317119.47	1244708.33
5	316639.85	1245519.46
6	316110.24	1246298.87
7	315532.73	1247043.49
8	314909.61	1247750.38
9	314243.33	1248416.75
10	313536.53	1249039.97
11	312791.99	1249617.58
12	312012.65	1250147.29
13	311201.59	1250627.03
14	310631.99	1250917.31
15	311299.85	1252258.22
16	318041.71	1265776.34
17	309228.41	1268640.63
18	308259.05	1262850.46
19	308307.70	1262467.63
20	308481.63	1261616.70
21	308864.65	1259880.44
22	309196.00	1258504.89
23	309357.51	1258169.48
24	309531.43	1257883.76
25	309624.60	1257784.38
26	310171.21	1257088.72
27	310543.90	1256473.80
28	310564.95	1256393.79
29	310174.34	1255851.20
30	310020.86	1256073.73
31	309905.75	1256181.17
32	309813.67	1256326.97
33	309713.91	1256396.03
34	309537.41	1256403.71

Обозначение характерных точек границ	Координаты МСК-12, зона 1	
	X	Y
35	309437.65	1256380.69
36	309387.55	1256355.78
37	309370.11	1256300.85
38	309481.56	1256117.86
39	309742.81	1255868.93
40	310047.39	1255673.12
41	309358.01	1255539.99
42	308903.78	1255441.40
43	308883.83	1255327.55
44	309055.19	1254611.00
45	309201.32	1254377.43
46	309463.05	1253777.67
47	309699.61	1253288.12
48	309697.83	1253011.71
49	309588.65	1252908.99
50	309513.89	1252838.66
51	309469.42	1252796.82
52	308998.90	1252438.39
53	308742.67	1252145.56
54	308630.72	1251912.92
55	308620.66	1251547.68
56	308779.30	1250644.76
57	309011.16	1249363.58
58	309206.43	1247935.98
59	309294.75	1246883.85
60	309399.01	1246904.34
61	309607.45	1246923.01
62	309816.71	1246919.78
63	310024.49	1246894.71
64	310228.50	1246848.05
65	310426.52	1246780.32
66	310616.38	1246692.27
67	310795.99	1246584.85
68	310963.39	1246459.25
69	311116.74	1246316.83
70	311254.37	1246159.17
71	311374.76	1245987.98
72	311476.60	1245805.15
73	311558.77	1245612.67
74	311620.37	1245412.66
75	311660.73	1245207.31
76	311679.40	1244998.86

Обозначение характерных точек границ	Координаты МСК-12, зона 1	
	X	Y
77	311676.18	1244789.60
78	311651.11	1244581.82
79	311604.45	1244377.80
80	311536.72	1244179.78
81	311448.67	1243989.92
82	311341.25	1243810.31
83	311215.64	1243642.91
84	311073.23	1243489.55
85	310915.56	1243351.92
86	310744.37	1243231.53
87	310561.54	1243129.69
88	310369.06	1243047.52
89	310169.05	1242985.92
90	309963.69	1242945.56
91	309755.24	1242926.89
92	309660.48	1242928.35
93	309722.31	1242179.29
94	311364.11	1242337.17
95	311927.34	1242357.25
96	313985.85	1242562.35
97	314232.05	1242466.61
98	315251.05	1242534.97
99	317578.04	1242714.95
100	317719.90	1242719.54
1	318017.45	1242737.04

9.3. Муниципальные образования, в границах территорий которых полностью или частично расположена пятая подзона приаэродромной территории аэродрома гражданской авиации Чебоксары, приведены в таблице 6.3

Таблица 6.3

№ п/п	Муниципальное образование
1	Городской округ «город Новочебоксарск»
2	Городской округ «город Чебоксары»
3	Мариинско-Посадский муниципальный округ
4	Моргаушский муниципальный округ
5	Чебоксарский муниципальный округ
6	Звениговский муниципальный район

9.4. Перечень кадастровых кварталов, в границах территорий которых полностью или частично расположена пятая подзона приаэродромной территории аэродрома гражданской авиации Чебоксары, приведен в таблице 6.4.

Таблица 6.4

№ п/п	Номера кадастровых кварталов				
	1	2	3	4	5
1	12:14:0107001	12:14:0107002	12:14:0108001	12:14:0108002	12:14:0108003
2	12:14:0109001	12:14:0109002	12:14:0109003	12:14:0501001	12:14:0503001
3	12:14:0508001	12:14:0801001	12:14:0802001	12:14:0810001	12:14:0810002
4	12:14:0811001	12:14:0813001	12:14:0814001	12:14:0815001	12:14:0816001
5	12:14:1603001	12:14:1605002	12:14:3601001	12:14:3601002	12:14:3601003
6	12:14:3601004	12:14:3601005	12:14:7001001	12:14:7002001	12:14:7101001
7	12:14:8201001	12:14:8301001	21:01:010101	21:01:010102	21:01:010103
8	21:01:010104	21:01:010105	21:01:010106	21:01:010107	21:01:010108
9	21:01:010109	21:01:010110	21:01:010111	21:01:010112	21:01:010113
10	21:01:010201	21:01:010202	21:01:010203	21:01:010204	21:01:010205
11	21:01:010206	21:01:010207	21:01:010208	21:01:010209	21:01:010210
12	21:01:010211	21:01:010212	21:01:010301	21:01:010302	21:01:010303
13	21:01:010304	21:01:010305	21:01:010306	21:01:010307	21:01:010308
14	21:01:010309	21:01:010310	21:01:010311	21:01:010312	21:01:010313
15	21:01:010314	21:01:010315	21:01:010402	21:01:010403	21:01:010501
16	21:01:010502	21:01:010503	21:01:010504	21:01:010505	21:01:010506
17	21:01:010507	21:01:010508	21:01:010509	21:01:010510	21:01:010511
18	21:01:010512	21:01:010513	21:01:010601	21:01:010602	21:01:010603
19	21:01:010604	21:01:010605	21:01:010606	21:01:010607	21:01:010608
20	21:01:010609	21:01:010610	21:01:010611	21:01:010701	21:01:010702
21	21:01:010703	21:01:010704	21:01:010801	21:01:010802	21:01:010803
22	21:01:010804	21:01:010805	21:01:010806	21:01:010807	21:01:010808
23	21:01:010809	21:01:010901	21:01:010902	21:01:011001	21:01:011002
24	21:01:011004	21:01:011005	21:01:011006	21:01:011007	21:01:011109
25	21:01:011110	21:01:011111	21:01:020101	21:01:020102	21:01:020103
26	21:01:020104	21:01:020105	21:01:020201	21:01:020202	21:01:020203
27	21:01:020204	21:01:020205	21:01:020206	21:01:020207	21:01:020208
28	21:01:020209	21:01:020210	21:01:020211	21:01:020212	21:01:020213
29	21:01:020214	21:01:020215	21:01:020216	21:01:020217	21:01:020218
30	21:01:020219	21:01:020220	21:01:020301	21:01:020302	21:01:020303
31	21:01:020401	21:01:020402	21:01:020403	21:01:020404	21:01:020405
32	21:01:020406	21:01:020407	21:01:020408	21:01:020409	21:01:020501
33	21:01:020502	21:01:020503	21:01:020504	21:01:020601	21:01:020602
34	21:01:020603	21:01:020604	21:01:020701	21:01:020702	21:01:020703
35	21:01:020704	21:01:020705	21:01:020706	21:01:020801	21:01:020901
36	21:01:020902	21:01:020903	21:01:020904	21:01:020905	21:01:020906

№ п/п	Номера кадастровых кварталов				
	1	2	3	4	5
37	21:01:020907	21:01:020908	21:01:021001	21:01:021002	21:01:021003
38	21:01:021004	21:01:021005	21:01:021006	21:01:021007	21:01:021101
39	21:01:021102	21:01:021103	21:01:021104	21:01:021105	21:01:021201
40	21:01:021202	21:01:021203	21:01:021204	21:01:021205	21:01:021206
41	21:01:021207	21:01:021208	21:01:021209	21:01:021210	21:01:021211
42	21:01:021301	21:01:021302	21:01:021303	21:01:030101	21:01:030102
43	21:01:030103	21:01:030104	21:01:030105	21:01:030106	21:01:030107
44	21:01:030108	21:01:030109	21:01:030110	21:01:030111	21:01:030112
45	21:01:030113	21:01:030201	21:01:030202	21:01:030203	21:01:030204
46	21:01:030205	21:01:030206	21:01:030207	21:01:030301	21:01:030302
47	21:01:030303	21:01:030304	21:01:030306	21:01:030307	21:01:030308
48	21:01:030309	21:01:030310	21:01:030311	21:01:030312	21:01:030313
49	21:01:030401	21:01:030402	21:01:030403	21:01:030404	21:01:030405
50	21:01:030406	21:01:030407	21:01:030408	21:01:030501	21:01:030502
51	21:01:030503	21:01:030504	21:01:030505	21:01:030506	21:01:030507
52	21:01:030508	21:01:030509	21:01:030510	21:01:030511	21:01:030512
53	21:01:030513	21:01:030514	21:01:030515	21:01:030516	21:01:030517
54	21:01:030518	21:01:030519	21:01:030520	21:01:030521	21:01:030522
55	21:01:030523	21:01:030601	21:01:030603	21:01:030604	21:01:030605
56	21:01:030606	21:01:030607	21:01:030608	21:01:030609	21:01:030610
57	21:01:030611	21:01:030612	21:01:030701	21:01:030702	21:01:030703
58	21:01:030704	21:01:030705	21:01:030706	21:01:030707	21:01:030708
59	21:01:030709	21:01:030710	21:01:030711	21:01:03208	21:01:040103
60	21:01:040104	21:01:040201	21:01:040202	21:01:040203	21:01:040204
61	21:01:040205	21:01:040207	21:01:040208	21:01:040209	21:01:040210
62	21:01:040211	21:01:040212	21:01:040213	21:01:040301	21:01:040302
63	21:01:040401	21:01:040402	21:01:040403	21:01:040404	21:01:040405
64	21:02:010101	21:02:010102	21:02:010103	21:02:010104	21:02:010105
65	21:02:010106	21:02:010107	21:02:010108	21:02:010109	21:02:010110
66	21:02:010111	21:02:010112	21:02:010113	21:02:010114	21:02:010115
67	21:02:010201	21:02:010202	21:02:010203	21:02:010205	21:02:010206
68	21:02:010207	21:02:010208	21:02:010209	21:02:010210	21:02:010211
69	21:02:010212	21:02:010213	21:02:010214	21:02:010215	21:02:010216
70	21:02:010217	21:02:010218	21:02:010219	21:02:010221	21:02:010222
71	21:02:010223	21:02:010224	21:02:010225	21:02:010301	21:02:010302
72	21:02:010303	21:02:010402	21:02:010403	21:02:010404	21:02:010405
73	21:02:010406	21:02:010407	21:02:010408	21:02:010409	21:02:010410
74	21:02:010602	21:02:010603	21:02:010604	21:02:010605	21:02:010606
75	21:02:010607	21:02:010608	21:02:010609	21:02:010610	21:02:010611
76	21:02:010612	21:02:010613	21:02:010614	21:02:010615	21:02:010616
77	21:02:010618	21:02:010619	21:02:010620	21:02:010701	21:02:010702

№ п/п	Номера кадастровых кварталов				
	1	2	3	4	5
78	21:02:010703	21:02:010704	21:02:010801	21:02:010802	21:02:010803
79	21:02:010804	21:02:010805	21:02:010806	21:02:010807	21:02:010808
80	21:02:010809	21:02:010810	21:02:010901	21:02:010902	21:02:010903
81	21:02:010904	21:02:010905	21:02:010906	21:02:010907	21:02:010908
82	21:02:010909	21:02:010910	21:02:010911	21:02:010912	21:02:011001
83	21:02:011002	21:02:011003	21:02:011004	21:02:011005	21:02:011006
84	21:02:011007	21:02:011008	21:02:011011	21:02:011012	21:16:010101
85	21:16:010102	21:16:010107	21:16:010108	21:16:010201	21:16:010202
86	21:16:010203	21:16:010204	21:16:010301	21:16:010302	21:16:010401
87	21:16:020201	21:16:020301	21:16:030101	21:16:040201	21:16:040202
88	21:16:040203	21:16:040204	21:16:040302	21:16:040303	21:16:040304
89	21:16:040305	21:16:040401	21:16:040402	21:16:040403	21:16:040404
90	21:16:040405	21:17:070901	21:17:071001	21:17:072501	21:17:091401
91	21:17:110301	21:17:120101	21:17:120201	21:17:120202	21:17:120301
92	21:17:120302	21:17:120501	21:17:120601	21:17:120701	21:17:120702
93	21:17:120801	21:17:120901	21:17:121001	21:17:121101	21:17:121201
94	21:17:121301	21:17:180101	21:17:180102	21:17:180701	21:21:010201
95	21:21:030101	21:21:030201	21:21:030401	21:21:040601	21:21:050101
96	21:21:050601	21:21:050901	21:21:051001	21:21:051201	21:21:051301
97	21:21:051601	21:21:051701	21:21:051801	21:21:051901	21:21:052101
98	21:21:052401	21:21:052801	21:21:060201	21:21:060301	21:21:060401
99	21:21:060501	21:21:060601	21:21:060701	21:21:060702	21:21:060703
100	21:21:060801	21:21:060802	21:21:060803	21:21:060901	21:21:061001
101	21:21:061002	21:21:061301	21:21:061401	21:21:061501	21:21:061502
102	21:21:061503	21:21:061605	21:21:061801	21:21:061901	21:21:061902
103	21:21:062001	21:21:062101	21:21:062301	21:21:062401	21:21:062501
104	21:21:062601	21:21:062701	21:21:062801	21:21:062901	21:21:062902
105	21:21:062903	21:21:063001	21:21:063101	21:21:063201	21:21:063301
106	21:21:063401	21:21:063501	21:21:063701	21:21:064101	21:21:064501
107	21:21:064502	21:21:064701	21:21:065001	21:21:065201	21:21:065301
108	21:21:065302	21:21:065401	21:21:065402	21:21:065501	21:21:065601
109	21:21:070101	21:21:070102	21:21:070103	21:21:070104	21:21:070105
110	21:21:070106	21:21:070107	21:21:070201	21:21:070202	21:21:070301
111	21:21:070303	21:21:070401	21:21:070404	21:21:070501	21:21:070505
112	21:21:070601	21:21:070606	21:21:070608	21:21:070707	21:21:070713
113	21:21:070714	21:21:070717	21:21:070718	21:21:070801	21:21:070808
114	21:21:070901	21:21:070902	21:21:071001	21:21:071002	21:21:071003
115	21:21:071101	21:21:071102	21:21:071201	21:21:071202	21:21:071301
116	21:21:071302	21:21:071401	21:21:071402	21:21:071403	21:21:071501
117	21:21:071502	21:21:071601	21:21:071602	21:21:071701	21:21:071702
118	21:21:071703	21:21:071704	21:21:071801	21:21:071901	21:21:071902

№ п/п	Номера кадастровых кварталов				
	1	2	3	4	5
119	21:21:072401	21:21:072501	21:21:072901	21:21:073001	21:21:073101
120	21:21:073201	21:21:073301	21:21:073501	21:21:073601	21:21:076202
121	21:21:076238	21:21:076239	21:21:076340	21:21:076341	21:21:076344
122	21:21:076442	21:21:076443	21:21:076544	21:21:076545	21:21:076546
123	21:21:076547	21:21:080201	21:21:090601	21:21:090701	21:21:090801
124	21:21:091001	21:21:091101	21:21:101501	21:21:101502	21:21:102202
125	21:21:102401	21:21:102402	21:21:103501	21:21:110101	21:21:110102
126	21:21:110103	21:21:110104	21:21:110201	21:21:110202	21:21:110203
127	21:21:110204	21:21:110301	21:21:110302	21:21:110401	21:21:110501
128	21:21:110601	21:21:110603	21:21:110801	21:21:110901	21:21:111001
129	21:21:111101	21:21:111201	21:21:111301	21:21:111704	21:21:111901
130	21:21:111902	21:21:112005	21:21:112103	21:21:112104	21:21:112201
131	21:21:112202	21:21:112203	21:21:120101	21:21:120102	21:21:120103
132	21:21:120104	21:21:120105	21:21:120106	21:21:120107	21:21:120108
133	21:21:120109	21:21:120201	21:21:120202	21:21:120203	21:21:120204
134	21:21:120207	21:21:120301	21:21:120302	21:21:120303	21:21:120401
135	21:21:120402	21:21:120403	21:21:120404	21:21:120501	21:21:120502
136	21:21:120503	21:21:120601	21:21:120602	21:21:120603	21:21:120604
137	21:21:120701	21:21:120702	21:21:120703	21:21:120704	21:21:120801
138	21:21:120802	21:21:120803	21:21:120804	21:21:120805	21:21:120806
139	21:21:121201	21:21:121301	21:21:121401	21:21:121701	21:21:121901
140	21:21:122001	21:21:122801	21:21:123401	21:21:123501	21:21:123701
141	21:21:124201	21:21:124501	21:21:124801	21:21:124802	21:21:124803
142	21:21:130101	21:21:130102	21:21:130103	21:21:130104	21:21:130105
143	21:21:130106	21:21:130107	21:21:130108	21:21:130301	21:21:130501
144	21:21:130601	21:21:130701	21:21:130901	21:21:130902	21:21:131902
145	21:21:140101	21:21:150101	21:21:150102	21:21:150103	21:21:150104
146	21:21:150105	21:21:150106	21:21:150201	21:21:150202	21:21:150301
147	21:21:150302	21:21:150303	21:21:150401	21:21:150402	21:21:150403
148	21:21:150404	21:21:150501	21:21:150502	21:21:150503	21:21:150504
149	21:21:150601	21:21:150603	21:21:150701	21:21:150702	21:21:150703
150	21:21:150801	21:21:150802	21:21:150803	21:21:150901	21:21:150902
151	21:21:150903	21:21:151801	21:21:151802	21:21:151901	21:21:151902
152	21:21:152001	21:21:152002	21:21:152003	21:21:152004	21:21:160101
153	21:21:160103	21:21:160104	21:21:160105	21:21:160106	21:21:160107
154	21:21:160108	21:21:160109	21:21:160110	21:21:160111	21:21:160112
155	21:21:160113	21:21:160114	21:21:160115	21:21:160116	21:21:160117
156	21:21:160120	21:21:160121	21:21:160122	21:21:160123	21:21:160124
157	21:21:160127	21:21:160129	21:21:160130	21:21:160131	21:21:160133
158	21:21:160134	21:21:160135	21:21:160136	21:21:160137	21:21:160138
159	21:21:160201	21:21:160202	21:21:160205	21:21:160206	21:21:160207

№ п/п	Номера кадастровых кварталов				
	1	2	3	4	5
160	21:21:160208	21:21:160209	21:21:160210	21:21:160213	21:21:160214
161	21:21:160215	21:21:160216	21:21:160217	21:21:160218	21:21:160219
162	21:21:160220	21:21:160221	21:21:160222	21:21:160223	21:21:160225
163	21:21:160226	21:21:160227	21:21:170101	21:21:170102	21:21:170103
164	21:21:170104	21:21:170105	21:21:170106	21:21:170107	21:21:170108
165	21:21:170109	21:21:170110	21:21:170201	21:21:170202	21:21:170203
166	21:21:170204	21:21:170205	21:21:170301	21:21:170302	21:21:170401
167	21:21:170501	21:21:170502	21:21:170601	21:21:170701	21:21:170702
168	21:21:170801	21:21:170802	21:21:170901	21:21:170902	21:21:170903
169	21:21:170904	21:21:171001	21:21:171101	21:21:171103	21:21:171104
170	21:21:171201	21:21:171202	21:21:171203	21:21:171301	21:21:171401
171	21:21:171501	21:21:171502	21:21:171602	21:21:171603	21:21:180101
172	21:21:180102	21:21:180103	21:21:180104	21:21:180105	21:21:180201
173	21:21:180202	21:21:180203	21:21:180204	21:21:180205	21:21:180301
174	21:21:180302	21:21:180401	21:21:180501	21:21:180502	21:21:180601
175	21:21:180602	21:21:180603	21:21:180701	21:21:180702	21:21:180703
176	21:21:181001	21:21:181101	21:21:181201	21:21:181202	21:21:181203
177	21:21:181204	21:21:181301	21:21:181302	21:21:181303	21:21:181304
178	21:21:181305	21:21:190103	21:21:190104	21:21:190105	21:21:190106
179	21:21:190107	21:21:190108	21:21:190109	21:21:190110	21:21:190111
180	21:21:190201	21:21:190301	21:21:190303	21:21:190401	21:21:190402
181	21:21:191001	21:21:191101	21:21:191103	21:21:191104	21:21:200101
182	21:21:200102	21:21:200103	21:21:200104	21:21:200105	21:21:200107
183	21:21:200201	21:21:200202	21:21:200301	21:21:200302	21:21:200303
184	21:21:200401	21:21:200402	21:21:200403	21:21:200404	21:21:200405
185	21:21:200501	21:21:200503	21:21:200504	21:21:200506	21:21:200507
186	21:21:200508	21:21:200601	21:21:200602	21:21:200603	21:21:200801
187	21:21:200802	21:21:200901	21:21:201001	21:21:201301	21:21:201401
188	21:21:201402	21:21:201501	21:21:201502	21:21:201503	21:21:201603
189	21:21:201604	21:21:201605	21:21:210101	21:21:210102	21:21:210104
190	21:21:210105	21:21:210201	21:21:210202	21:21:210203	21:21:210204
191	21:21:210301	21:21:210302	21:21:210303	21:21:210304	21:21:210305
192	21:21:210401	21:21:210402	21:21:210403	21:21:210404	21:21:210505
193	21:21:210506	21:21:210507	21:21:210508	21:21:210509	21:21:210510
194	21:21:210511	21:21:220101	21:21:220102	21:21:220103	21:21:220104
195	21:21:220105	21:21:220106	21:21:220108	21:21:220201	21:21:220202
196	21:21:220203	21:21:220204	21:21:220301	21:21:220302	21:21:220303
197	21:21:220401	21:21:220402	21:21:220403	21:21:220404	21:21:220601
198	21:21:220801	21:21:220802	21:21:220803	21:21:220805	21:21:221601
199	21:21:221701	21:21:221702	21:21:221703	21:21:221801	21:21:221803
200	21:21:221901	21:21:221902	21:21:221903	21:21:230201	21:21:230301

№ п/п	Номера кадастровых кварталов				
	1	2	3	4	5
201	21:21:230302	21:21:231501	21:21:231601	21:21:231801	21:21:231901
202	21:21:231902	21:21:231903	21:21:240101	21:21:240102	21:21:240201
203	21:21:240301	21:21:240401	21:21:240501	21:21:240601	21:21:240701
204	21:21:240801	21:21:240901	21:21:241001	21:21:241101	21:21:241201
205	21:21:241301	21:21:241501	21:21:242001	21:21:242101	21:21:242201
206	21:21:242301	21:21:242601	21:21:242701	21:21:242801	21:21:242901
207	21:21:243101	21:21:243201	21:21:243301	21:21:243302	21:21:243401
208	21:21:243402	21:21:243501	21:21:243502	21:21:243503	21:21:243601
209	21:21:243602	21:21:243701	21:21:243801	21:21:243901	21:21:244001
210	21:21:244101	21:21:244201	21:21:244301	21:21:244302	21:21:244401
211	21:21:244402	21:21:244501	21:21:244502	21:21:244503	21:21:244601
212	21:21:244701	21:21:244801	21:21:244901	21:21:244902	21:21:244904
213	21:21:245002	21:21:245101	21:21:245102	21:21:251301	21:21:290101
214	21:21:290102	21:21:290103	21:21:290104	21:21:290105	21:21:290106
215	21:21:290107	21:21:290108	21:21:290109	21:21:290201	21:21:290202
216	21:21:290301	21:21:290302	21:21:290501	21:21:290502	21:21:290604
217	21:21:290701	21:21:290703	21:21:290901	21:21:291201	—

9.5. Графическое изображение границ пятой подзоны приаэродромной территории аэродрома гражданской авиации Чебоксары приведено на схемах 9.1, 9.2.

Схема 9.1

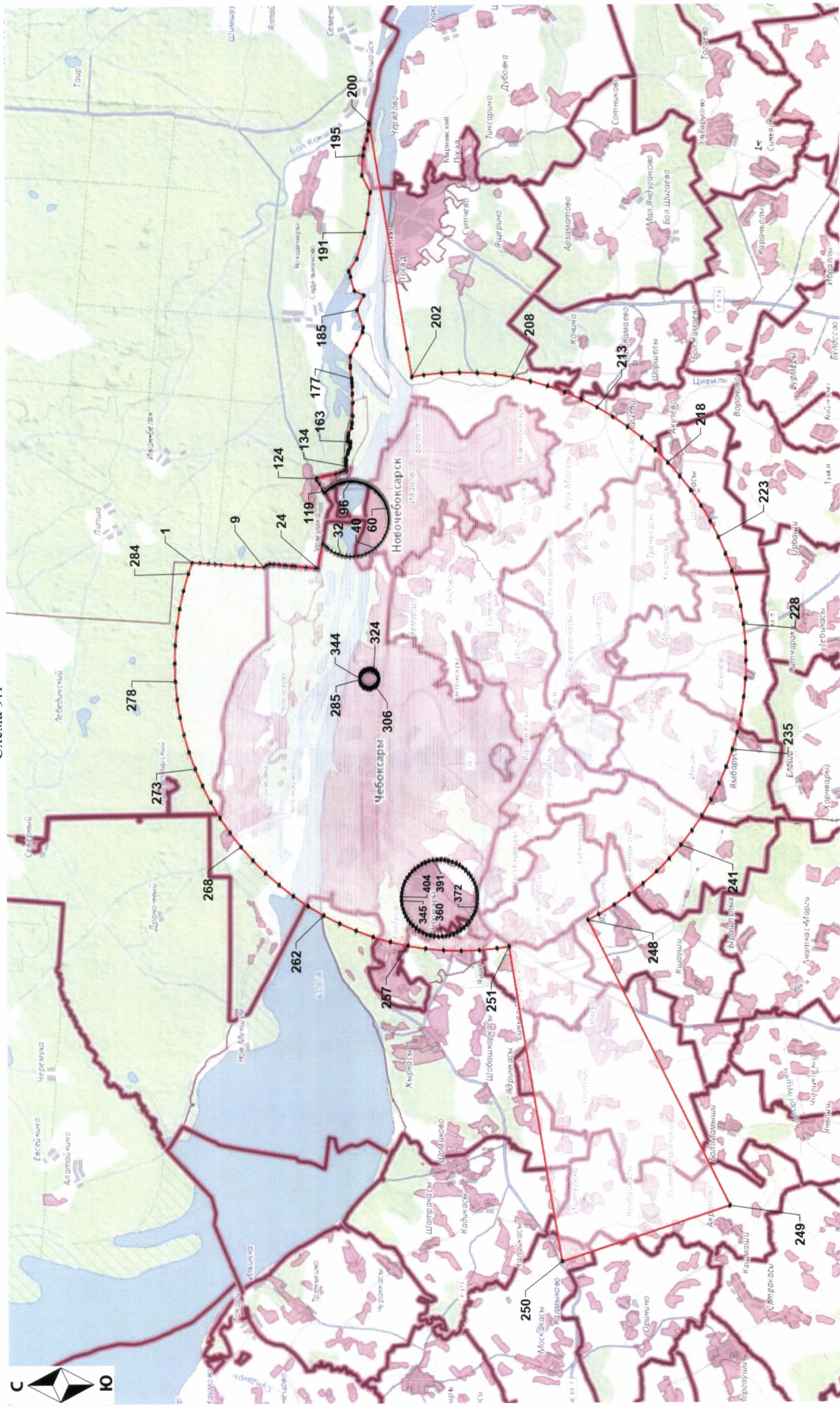
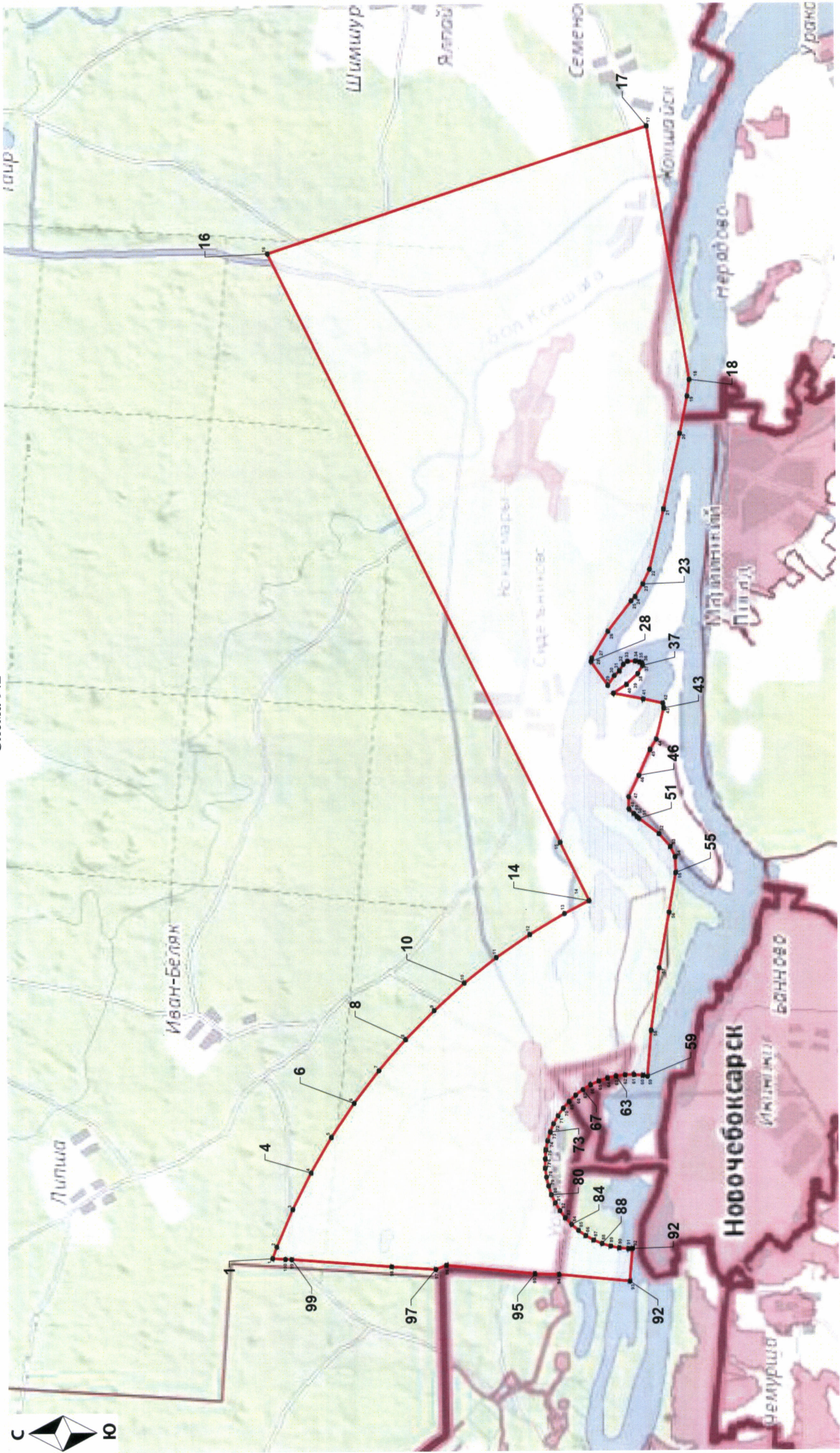


Схема 9.2



10. Описание границ шестой подзоны:

10.1. Шестая подзона приаэродромной территории аэродрома гражданской авиации Чебоксары выделена по границам, установленным на удалении 15 км от КТА.

10.2. Перечень координат характерных точек границ шестой подзоны приаэродромной территории аэродрома гражданской авиации Чебоксары приведен в таблицах 7.1, 7.2.

Таблица 7.1

Обозначение характерных точек границ	Координаты МСК-21, зона I	
	X	Y
1	416694.07	1229534.85
2	416963.73	1229983.63
3	417217.56	1230441.56
4	417455.26	1230908.07
5	417676.53	1231382.59
6	417881.11	1231864.54
7	418068.74	1232353.33
8	418239.20	1232848.38
9	418392.27	1233349.07
10	418527.78	1233854.81
11	418645.56	1234364.96
12	418745.46	1234878.91
13	418827.37	1235396.04
14	418891.18	1235915.71
15	418936.81	1236437.29
16	418964.21	1236960.14
17	418973.35	1237483.63
18	418964.21	1238007.13
19	418936.81	1238529.98
20	418891.18	1239051.56
21	418827.37	1239571.23
22	418745.46	1240088.36
23	418645.56	1240602.31
24	418527.78	1241112.46
25	418392.27	1241618.20
26	418239.20	1242118.89
27	418068.74	1242613.94
28	418045.29	1242675.03
29	417648.64	1242649.26
30	417206.91	1242611.94

Обозначение характерных точек границ	Координаты МСК-21, зона 1	
	X	Y
31	416829.45	1242584.99
32	416526.63	1242564.95
33	415778.59	1242511.39
34	415377.81	1242481.08
35	414763.17	1242438.79
36	414271.06	1242401.96
37	414127.38	1242478.87
38	414126.71	1242480.85
39	414101.62	1242493.70
40	414015.77	1242536.64
41	413958.65	1242555.46
42	413766.51	1242540.68
43	413481.75	1242514.03
44	413211.38	1242485.99
45	413118.36	1242476.75
46	412822.33	1242447.28
47	412807.45	1242445.77
48	412651.41	1242430.06
49	412072.67	1242371.54
50	411564.21	1242320.14
51	411402.13	1242313.59
52	411007.44	1244766.06
53	411010.67	1244811.28
54	411034.81	1245006.09
55	410985.67	1244991.50
56	410944.71	1245021.51
57	410923.09	1245111.29
58	410944.30	1245124.74
59	410934.97	1245175.00
60	410888.97	1245277.48
61	410826.11	1245387.70
62	410754.61	1245496.56
63	410670.54	1245636.69
64	410666.98	1245674.07
65	410872.71	1245947.26
66	410942.44	1246090.56
67	411017.24	1246212.75
68	411146.03	1246442.85
69	411171.47	1246429.78
70	411330.24	1246750.06
71	411441.68	1246939.57
72	411492.84	1247010.92

Обозначение характерных точек границ	Координаты МСК-21, зона 1	
	X	Y
73	410470.94	1247206.71
74	410245.31	1247287.64
75	410048.93	1247357.93
76	409959.08	1247390.86
77	409939.24	1247418.87
78	409939.05	1247436.55
79	409929.48	1247454.50
80	409940.61	1247535.52
81	409937.82	1247576.22
82	409958.88	1247659.02
83	409968.84	1247743.55
84	409978.34	1247792.87
85	409973.96	1247810.74
86	409951.32	1247734.49
87	409939.04	1247745.63
88	409952.63	1247832.37
89	409984.28	1247875.28
90	409980.33	1247895.93
91	409981.91	1247921.74
92	409971.59	1247921.75
93	409943.44	1247901.80
94	409925.30	1247968.81
95	409958.07	1247991.04
96	409961.26	1248031.16
97	409956.09	1248068.09
98	409875.85	1248292.88
99	409861.95	1248332.40
100	409847.03	1248384.01
101	409840.34	1248411.24
102	409832.16	1248440.00
103	409813.50	1248485.69
104	409737.93	1248624.62
105	409735.24	1248643.91
106	409734.57	1248651.84
107	409733.07	1248668.77
108	409728.07	1248691.02
109	409716.75	1248852.89
110	409713.16	1248893.10
111	409858.96	1248922.08
112	409846.40	1249030.14
113	409832.28	1249151.67
114	409820.64	1249251.98

Обозначение характерных точек границ	Координаты МСК-21, зона 1	
	X	Y
115	409803.94	1249344.40
116	409659.89	1249638.89
117	409644.69	1249804.12
118	409626.25	1249931.40
119	409590.73	1250268.78
120	409587.00	1250929.52
121	409604.04	1251386.47
122	409592.45	1251391.39
123	409103.65	1251579.02
124	408608.60	1251749.48
125	408107.91	1251902.56
126	407602.18	1252038.07
127	407092.02	1252155.85
128	406578.07	1252255.75
129	406060.94	1252337.66
130	405541.27	1252401.46
131	405019.69	1252447.10
132	404496.84	1252474.50
133	403973.35	1252483.63
134	403449.85	1252474.50
135	402927.00	1252447.10
136	402405.42	1252401.46
137	401885.75	1252337.66
138	401368.62	1252255.75
139	400854.67	1252155.85
140	400344.52	1252038.07
141	399838.79	1251902.56
142	399338.09	1251749.48
143	398843.05	1251579.02
144	398354.25	1251391.39
145	397872.30	1251186.82
146	397397.78	1250965.55
147	396931.27	1250727.85
148	396473.35	1250474.02
149	396024.56	1250204.36
150	395585.45	1249919.20
151	395156.57	1249618.89
152	394738.43	1249303.80
153	394331.53	1248974.30
154	393936.39	1248630.81
155	393553.47	1248273.73
156	393183.25	1247903.51

Обозначение характерных точек границ	Координаты МСК-21, зона 1	
	X	Y
157	392826.18	1247520.59
158	392482.68	1247125.45
159	392153.19	1246718.56
160	391838.09	1246300.41
161	391537.78	1245871.53
162	391252.63	1245432.42
163	390982.97	1244983.63
164	390729.13	1244525.71
165	390491.44	1244059.20
166	390270.17	1243584.68
167	390065.59	1243102.73
168	389877.96	1242613.94
169	389707.50	1242118.89
170	389554.42	1241618.20
171	389418.91	1241112.46
172	389301.13	1240602.31
173	389201.23	1240088.36
174	389119.33	1239571.23
175	389055.52	1239051.56
176	389009.89	1238529.98
177	388982.49	1238007.13
178	388973.35	1237483.63
179	388982.49	1236960.14
180	389009.89	1236437.29
181	389055.52	1235915.71
182	389119.33	1235396.04
183	389201.23	1234878.91
184	389301.13	1234364.96
185	389418.91	1233854.81
186	389554.42	1233349.07
187	389707.50	1232848.38
188	389877.96	1232353.33
189	390065.59	1231864.54
190	390270.17	1231382.59
191	390491.44	1230908.07
192	390729.13	1230441.56
193	390982.97	1229983.63
194	391252.63	1229534.85
195	391537.78	1229095.74
196	391838.09	1228666.86
197	392153.19	1228248.71
198	392482.68	1227841.82

Обозначение характерных точек границ	Координаты МСК-21, зона 1	
	X	Y
199	392826.18	1227446.68
200	393183.25	1227063.76
201	393553.47	1226693.54
202	393936.39	1226336.46
203	394331.53	1225992.97
204	394738.43	1225663.47
205	395156.57	1225348.38
206	395585.45	1225048.07
207	396024.56	1224762.91
208	396473.35	1224493.25
209	396931.27	1224239.42
210	397397.78	1224001.72
211	397872.30	1223780.45
212	398354.25	1223575.88
213	398843.05	1223388.25
214	399338.09	1223217.79
215	399838.79	1223064.71
216	400344.52	1222929.20
217	400854.67	1222811.42
218	401368.62	1222711.52
219	401885.75	1222629.61
220	402405.42	1222565.81
221	402927.00	1222520.17
222	403449.85	1222492.77
223	403973.35	1222483.63
224	404496.84	1222492.77
225	405019.69	1222520.17
226	405541.27	1222565.81
227	406060.94	1222629.61
228	406578.07	1222711.52
229	407092.02	1222811.42
230	407602.18	1222929.20
231	408107.91	1223064.71
232	408608.60	1223217.79
233	409103.65	1223388.25
234	409592.45	1223575.88
235	410074.40	1223780.45
236	410548.91	1224001.72
237	411015.42	1224239.42
238	411473.35	1224493.25
239	411922.14	1224762.91
240	412361.24	1225048.07

Обозначение характерных точек границ	Координаты МСК-21, зона 1	
	X	Y
241	412790.13	1225348.38
242	413208.27	1225663.47
243	413615.16	1225992.97
244	414010.31	1226336.46
245	414393.22	1226693.54
246	414763.44	1227063.76
247	415120.52	1227446.68
248	415464.01	1227841.82
249	415793.51	1228248.71
250	416108.60	1228666.86
251	416408.91	1229095.74
1	416694.07	1229534.85

Таблица 7.2

Обозначение характерных точек границ	Координаты МСК-12, зона 1	
	X	Y
1	318021.40	1242737.27
2	317881.11	1243102.73
3	317676.53	1243584.68
4	317455.26	1244059.20
5	317217.56	1244525.71
6	316963.73	1244983.63
7	316694.07	1245432.42
8	316408.91	1245871.53
9	316108.60	1246300.41
10	315793.51	1246718.56
11	315464.01	1247125.45
12	315120.52	1247520.59
13	314763.44	1247903.51
14	314393.22	1248273.73
15	314010.31	1248630.81
16	313615.16	1248974.30
17	313208.27	1249303.80
18	312790.13	1249618.89
19	312361.24	1249919.20
20	311922.14	1250204.36
21	311473.35	1250474.02
22	311015.42	1250727.85
23	310548.91	1250965.55
24	310074.40	1251186.82

Обозначение характерных точек границ	Координаты МСК-12, зона 1	
	X	Y
25	309592.45	1251391.39
26	309103.65	1251579.02
27	308626.05	1251743.47
28	308620.66	1251547.68
29	308779.30	1250644.76
30	309011.16	1249363.58
31	309206.43	1247935.98
32	309352.90	1246191.14
33	309560.37	1244141.26
34	309722.31	1242179.29
35	311364.11	1242337.17
36	311927.34	1242357.25
37	313985.85	1242562.35
38	314232.05	1242466.61
39	315251.05	1242534.97
40	317578.04	1242714.95
41	317719.90	1242719.54
1	318021.40	1242737.27

10.3. Муниципальные образования, в границах территорий которых полностью или частично расположена шестая подзона приаэродромной территории аэродрома гражданской авиации Чебоксары, приведены в таблице 7.3.

Таблица 7.3

№ п/п	Муниципальное образование
1	Городской округ «город Новочебоксарск»
2	Городской округ «город Чебоксары»
3	Мариинско-Посадский муниципальный округ
4	Чебоксарский муниципальный округ
5	Звениговский муниципальный район

10.4. Перечень кадастровых кварталов, в границах территорий которых полностью или частично расположена шестая подзона приаэродромной территории аэродрома гражданской авиации Чебоксары, приведен в таблице 7.4.

Таблица 7.4

№ п/п	Номера кадастровых кварталов				
	1	2	3	4	5
1	12:14:0107001	12:14:0107002	12:14:0108001	12:14:0109001	12:14:0109002
2	12:14:0109003	12:14:0508001	12:14:0801001	12:14:0802001	12:14:0816001
3	12:14:1605002	12:14:7001001	12:14:8201001	12:14:8301001	21:01:010101
4	21:01:010102	21:01:010103	21:01:010104	21:01:010105	21:01:010106
5	21:01:010107	21:01:010108	21:01:010109	21:01:010110	21:01:010111
6	21:01:010112	21:01:010113	21:01:010201	21:01:010202	21:01:010203
7	21:01:010204	21:01:010205	21:01:010206	21:01:010207	21:01:010208
8	21:01:010209	21:01:010210	21:01:010211	21:01:010212	21:01:010301
9	21:01:010302	21:01:010303	21:01:010304	21:01:010305	21:01:010306
10	21:01:010307	21:01:010308	21:01:010309	21:01:010310	21:01:010311
11	21:01:010312	21:01:010313	21:01:010314	21:01:010315	21:01:010402
12	21:01:010403	21:01:010501	21:01:010502	21:01:010503	21:01:010504
13	21:01:010505	21:01:010506	21:01:010507	21:01:010508	21:01:010509
14	21:01:010510	21:01:010511	21:01:010512	21:01:010513	21:01:010601
15	21:01:010602	21:01:010603	21:01:010604	21:01:010605	21:01:010606
16	21:01:010607	21:01:010608	21:01:010609	21:01:010610	21:01:010611
17	21:01:010701	21:01:010702	21:01:010703	21:01:010704	21:01:010801
18	21:01:010802	21:01:010803	21:01:010804	21:01:010805	21:01:010806
19	21:01:010807	21:01:010808	21:01:010809	21:01:010901	21:01:010902
20	21:01:011001	21:01:011002	21:01:011004	21:01:011005	21:01:011006
21	21:01:011007	21:01:011109	21:01:011110	21:01:011111	21:01:020101
22	21:01:020102	21:01:020103	21:01:020104	21:01:020105	21:01:020201
23	21:01:020202	21:01:020203	21:01:020204	21:01:020205	21:01:020206
24	21:01:020207	21:01:020208	21:01:020209	21:01:020210	21:01:020211
25	21:01:020212	21:01:020213	21:01:020214	21:01:020215	21:01:020216
26	21:01:020217	21:01:020218	21:01:020219	21:01:020220	21:01:020301
27	21:01:020302	21:01:020303	21:01:020401	21:01:020402	21:01:020403
28	21:01:020404	21:01:020405	21:01:020406	21:01:020407	21:01:020408
29	21:01:020409	21:01:020501	21:01:020502	21:01:020503	21:01:020504
30	21:01:020601	21:01:020602	21:01:020603	21:01:020604	21:01:020701
31	21:01:020702	21:01:020703	21:01:020704	21:01:020705	21:01:020706
32	21:01:020801	21:01:020901	21:01:020902	21:01:020903	21:01:020904
33	21:01:020905	21:01:020906	21:01:020907	21:01:020908	21:01:021001
34	21:01:021002	21:01:021003	21:01:021004	21:01:021005	21:01:021006
35	21:01:021007	21:01:021101	21:01:021102	21:01:021103	21:01:021104
36	21:01:021105	21:01:021201	21:01:021202	21:01:021203	21:01:021204
37	21:01:021205	21:01:021206	21:01:021207	21:01:021208	21:01:021209
38	21:01:021210	21:01:021211	21:01:021301	21:01:021302	21:01:021303
39	21:01:030101	21:01:030102	21:01:030103	21:01:030104	21:01:030105
40	21:01:030106	21:01:030107	21:01:030108	21:01:030109	21:01:030110

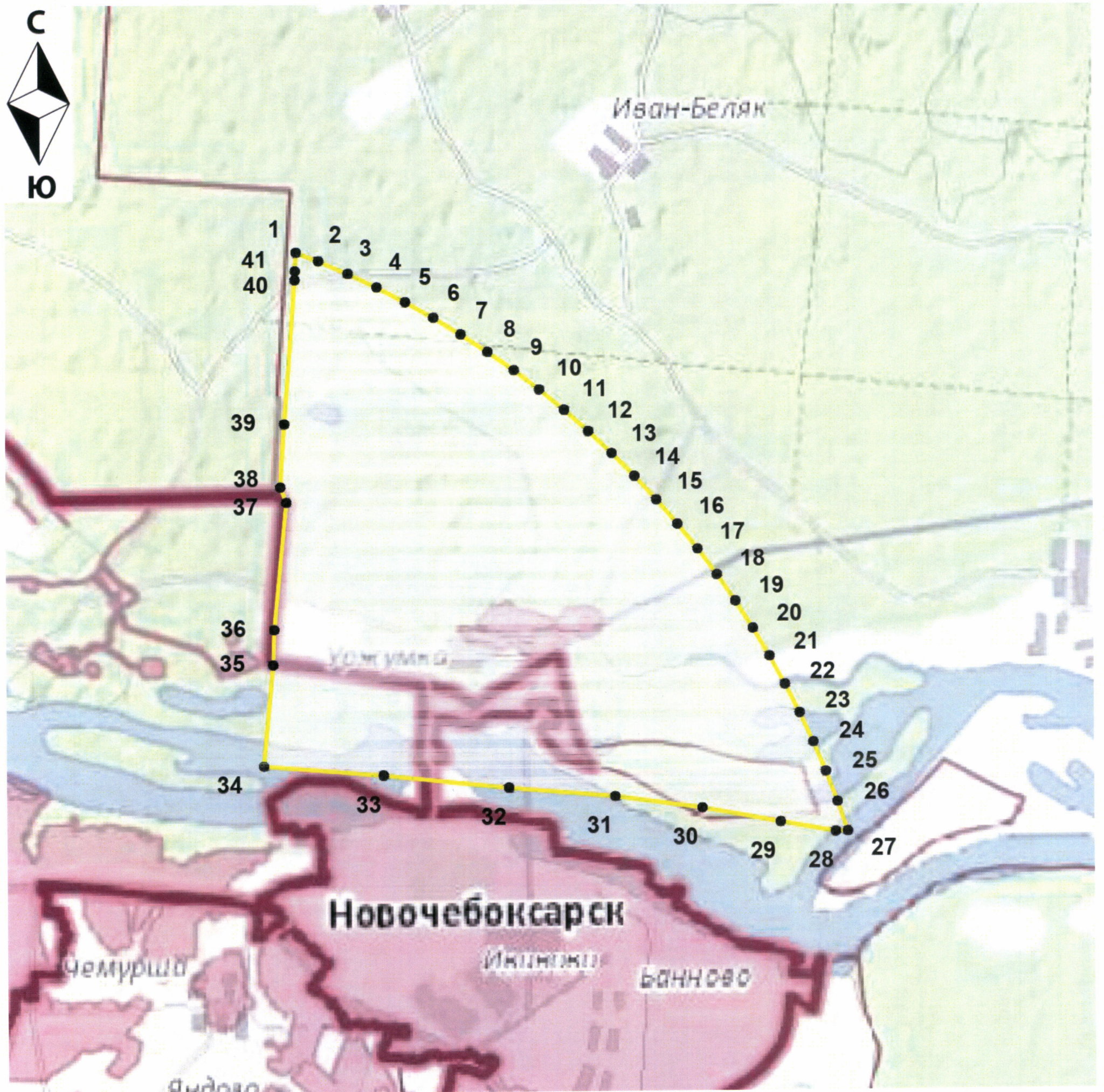
№ п/п	Номера кадастровых кварталов				
	1	2	3	4	5
41	21:01:030111	21:01:030112	21:01:030113	21:01:030201	21:01:030202
42	21:01:030203	21:01:030204	21:01:030205	21:01:030206	21:01:030207
43	21:01:030301	21:01:030302	21:01:030303	21:01:030304	21:01:030306
44	21:01:030307	21:01:030308	21:01:030309	21:01:030310	21:01:030311
45	21:01:030312	21:01:030313	21:01:030401	21:01:030402	21:01:030403
46	21:01:030404	21:01:030405	21:01:030406	21:01:030407	21:01:030408
47	21:01:030501	21:01:030502	21:01:030503	21:01:030504	21:01:030505
48	21:01:030506	21:01:030507	21:01:030508	21:01:030509	21:01:030510
49	21:01:030511	21:01:030512	21:01:030513	21:01:030514	21:01:030515
50	21:01:030516	21:01:030517	21:01:030518	21:01:030519	21:01:030520
51	21:01:030521	21:01:030522	21:01:030523	21:01:030601	21:01:030603
52	21:01:030604	21:01:030605	21:01:030606	21:01:030607	21:01:030608
53	21:01:030609	21:01:030610	21:01:030611	21:01:030612	21:01:030701
54	21:01:030702	21:01:030703	21:01:030704	21:01:030705	21:01:030706
55	21:01:030707	21:01:030708	21:01:030709	21:01:030710	21:01:030711
56	21:01:03208	21:01:040103	21:01:040104	21:01:040201	21:01:040202
57	21:01:040203	21:01:040204	21:01:040205	21:01:040207	21:01:040208
58	21:01:040209	21:01:040210	21:01:040211	21:01:040212	21:01:040213
59	21:01:040301	21:01:040302	21:01:040401	21:01:040402	21:01:040403
60	21:01:040404	21:01:040405	21:02:010101	21:02:010102	21:02:010103
61	21:02:010104	21:02:010105	21:02:010106	21:02:010107	21:02:010108
62	21:02:010109	21:02:010110	21:02:010111	21:02:010112	21:02:010113
63	21:02:010114	21:02:010115	21:02:010201	21:02:010202	21:02:010203
64	21:02:010205	21:02:010206	21:02:010207	21:02:010208	21:02:010209
65	21:02:010210	21:02:010211	21:02:010212	21:02:010213	21:02:010214
66	21:02:010215	21:02:010216	21:02:010217	21:02:010218	21:02:010219
67	21:02:010221	21:02:010222	21:02:010223	21:02:010224	21:02:010225
68	21:02:010301	21:02:010302	21:02:010303	21:02:010402	21:02:010403
69	21:02:010404	21:02:010405	21:02:010406	21:02:010407	21:02:010408
70	21:02:010409	21:02:010410	21:02:010602	21:02:010603	21:02:010604
71	21:02:010605	21:02:010606	21:02:010607	21:02:010608	21:02:010609
72	21:02:010610	21:02:010611	21:02:010612	21:02:010613	21:02:010614
73	21:02:010615	21:02:010616	21:02:010618	21:02:010619	21:02:010620
74	21:02:010701	21:02:010702	21:02:010703	21:02:010704	21:02:010801
75	21:02:010802	21:02:010803	21:02:010804	21:02:010805	21:02:010806
76	21:02:010807	21:02:010808	21:02:010809	21:02:010810	21:02:010901
77	21:02:010902	21:02:010903	21:02:010904	21:02:010905	21:02:010906
78	21:02:010907	21:02:010908	21:02:010909	21:02:010910	21:02:010911
79	21:02:010912	21:02:011001	21:02:011002	21:02:011003	21:02:011004
80	21:02:011005	21:02:011006	21:02:011007	21:02:011008	21:02:011011
81	21:02:011012	21:16:030101	21:21:010201	21:21:030101	21:21:030201

№ п/п	Номера кадастровых кварталов				
	1	2	3	4	5
82	21:21:030401	21:21:040601	21:21:050101	21:21:050601	21:21:050901
83	21:21:051001	21:21:051201	21:21:051301	21:21:051601	21:21:051701
84	21:21:051801	21:21:051901	21:21:052101	21:21:052401	21:21:052801
85	21:21:060201	21:21:060301	21:21:060401	21:21:060701	21:21:060702
86	21:21:060703	21:21:060801	21:21:060802	21:21:060803	21:21:060901
87	21:21:061001	21:21:061002	21:21:061301	21:21:061401	21:21:061501
88	21:21:061502	21:21:061503	21:21:061605	21:21:061801	21:21:061901
89	21:21:061902	21:21:062001	21:21:062101	21:21:062301	21:21:062401
90	21:21:062501	21:21:062601	21:21:062701	21:21:062801	21:21:062901
91	21:21:062902	21:21:062903	21:21:063001	21:21:063101	21:21:063201
92	21:21:063301	21:21:063501	21:21:063701	21:21:064101	21:21:064501
93	21:21:064502	21:21:064701	21:21:065302	21:21:065401	21:21:065402
94	21:21:065501	21:21:065601	21:21:070104	21:21:070107	21:21:070201
95	21:21:070202	21:21:070301	21:21:070303	21:21:070401	21:21:070404
96	21:21:070501	21:21:070505	21:21:070601	21:21:070606	21:21:070608
97	21:21:070707	21:21:070713	21:21:070714	21:21:070717	21:21:070718
98	21:21:070801	21:21:070808	21:21:071202	21:21:071301	21:21:071302
99	21:21:071502	21:21:071602	21:21:071701	21:21:071702	21:21:071703
100	21:21:071704	21:21:071801	21:21:071902	21:21:072401	21:21:072501
101	21:21:072901	21:21:073001	21:21:073101	21:21:076202	21:21:076238
102	21:21:076239	21:21:076340	21:21:076341	21:21:076344	21:21:076442
103	21:21:076443	21:21:080201	21:21:090601	21:21:090701	21:21:090801
104	21:21:091001	21:21:091101	21:21:110801	21:21:110901	21:21:111201
105	21:21:112005	21:21:112202	21:21:120101	21:21:120102	21:21:120103
106	21:21:120104	21:21:120105	21:21:120106	21:21:120107	21:21:120108
107	21:21:120109	21:21:120201	21:21:120202	21:21:120203	21:21:120204
108	21:21:120207	21:21:120301	21:21:120302	21:21:120303	21:21:120401
109	21:21:120402	21:21:120403	21:21:120404	21:21:120501	21:21:120502
110	21:21:120503	21:21:120601	21:21:120602	21:21:120603	21:21:120604
111	21:21:120701	21:21:120702	21:21:120703	21:21:120704	21:21:120801
112	21:21:120802	21:21:120803	21:21:120804	21:21:120805	21:21:120806
113	21:21:121201	21:21:121301	21:21:121401	21:21:121701	21:21:121901
114	21:21:122001	21:21:122801	21:21:123401	21:21:123501	21:21:123701
115	21:21:124201	21:21:124501	21:21:124801	21:21:124802	21:21:124803
116	21:21:130101	21:21:130102	21:21:130103	21:21:130104	21:21:130105
117	21:21:130106	21:21:130107	21:21:130108	21:21:130301	21:21:130501
118	21:21:130601	21:21:130701	21:21:130901	21:21:130902	21:21:131902
119	21:21:140101	21:21:150101	21:21:150102	21:21:150103	21:21:150104
120	21:21:150105	21:21:150106	21:21:150201	21:21:150202	21:21:150301
121	21:21:150302	21:21:150303	21:21:150401	21:21:150402	21:21:150403
122	21:21:150404	21:21:150501	21:21:150502	21:21:150503	21:21:150504

№ п/п	Номера кадастровых кварталов				
	1	2	3	4	5
123	21:21:150601	21:21:150603	21:21:150701	21:21:150702	21:21:150703
124	21:21:150801	21:21:150802	21:21:150803	21:21:150901	21:21:150902
125	21:21:150903	21:21:151801	21:21:151802	21:21:151901	21:21:151902
126	21:21:152001	21:21:152003	21:21:152004	21:21:160101	21:21:160103
127	21:21:160104	21:21:160105	21:21:160106	21:21:160107	21:21:160108
128	21:21:160109	21:21:160110	21:21:160111	21:21:160112	21:21:160113
129	21:21:160114	21:21:160115	21:21:160116	21:21:160117	21:21:160120
130	21:21:160121	21:21:160122	21:21:160123	21:21:160124	21:21:160127
131	21:21:160129	21:21:160130	21:21:160131	21:21:160133	21:21:160134
132	21:21:160135	21:21:160136	21:21:160137	21:21:160138	21:21:160223
133	21:21:170101	21:21:170102	21:21:170103	21:21:170104	21:21:170105
134	21:21:170106	21:21:170107	21:21:170108	21:21:170109	21:21:170110
135	21:21:170202	21:21:170204	21:21:170205	21:21:170301	21:21:170302
136	21:21:170701	21:21:170702	21:21:170801	21:21:170802	21:21:170901
137	21:21:170902	21:21:170903	21:21:170904	21:21:171001	21:21:171101
138	21:21:171103	21:21:171104	21:21:171301	21:21:171401	21:21:171501
139	21:21:171502	21:21:171603	21:21:180101	21:21:180102	21:21:180103
140	21:21:180104	21:21:180105	21:21:180201	21:21:180202	21:21:180203
141	21:21:180204	21:21:180205	21:21:180301	21:21:180302	21:21:180401
142	21:21:180501	21:21:180502	21:21:180601	21:21:180602	21:21:180603
143	21:21:180701	21:21:180702	21:21:180703	21:21:181001	21:21:181101
144	21:21:181201	21:21:181202	21:21:181203	21:21:181204	21:21:181301
145	21:21:181302	21:21:181303	21:21:181304	21:21:181305	21:21:190103
146	21:21:190104	21:21:190105	21:21:190106	21:21:190107	21:21:190108
147	21:21:190109	21:21:190110	21:21:190111	21:21:190201	21:21:190301
148	21:21:190303	21:21:190401	21:21:190402	21:21:191001	21:21:191101
149	21:21:191103	21:21:191104	21:21:200101	21:21:200102	21:21:200103
150	21:21:200104	21:21:200105	21:21:200107	21:21:200201	21:21:200202
151	21:21:200301	21:21:200302	21:21:200303	21:21:200401	21:21:200402
152	21:21:200403	21:21:200404	21:21:200405	21:21:200501	21:21:200503
153	21:21:200504	21:21:200506	21:21:200507	21:21:200508	21:21:200601
154	21:21:200602	21:21:200603	21:21:200801	21:21:200802	21:21:200901
155	21:21:201001	21:21:201301	21:21:201401	21:21:201402	21:21:201501
156	21:21:201502	21:21:201503	21:21:201603	21:21:201604	21:21:201605
157	21:21:210101	21:21:210102	21:21:210104	21:21:210105	21:21:210201
158	21:21:210202	21:21:210203	21:21:210204	21:21:210301	21:21:210302
159	21:21:210303	21:21:210304	21:21:210305	21:21:210401	21:21:210402
160	21:21:210403	21:21:210404	21:21:210505	21:21:210506	21:21:210507
161	21:21:210508	21:21:210509	21:21:210510	21:21:210511	21:21:220101
162	21:21:220102	21:21:220103	21:21:220104	21:21:220105	21:21:220106
163	21:21:220108	21:21:220201	21:21:220202	21:21:220203	21:21:220204

№ п/п	Номера кадастровых кварталов				
	1	2	3	4	5
164	21:21:220301	21:21:220302	21:21:220303	21:21:220401	21:21:220402
165	21:21:220403	21:21:220404	21:21:220601	21:21:220801	21:21:220802
166	21:21:220803	21:21:220805	21:21:221601	21:21:221701	21:21:221702
167	21:21:221703	21:21:221801	21:21:221803	21:21:221901	21:21:221902
168	21:21:221903	21:21:230301	21:21:230302	21:21:231501	21:21:231902
169	21:21:231903	21:21:290101	21:21:290102	21:21:290103	21:21:290104
170	21:21:290105	21:21:290106	21:21:290107	21:21:290108	21:21:290109
171	21:21:290201	21:21:290202	21:21:290301	21:21:290302	21:21:290501
172	21:21:290502	21:21:290604	21:21:290701	21:21:290703	21:21:290901
173	21:21:291201	—	—	—	—

10.5. Графическое изображение границ шестой подзоны приаэродромной территории аэродрома гражданской авиации Чебоксары приведено на схемах 10.1, 10.2.



11. Описание границ седьмой подзоны:

11.1. Седьмая подзона приаэродромной территории аэродрома гражданской авиации Чебоксары определена из условий воздействия авиационного шума и включает территорию, ограниченную контуром эквивалентного уровня звука для дневного времени суток.

11.2. Перечень координат характерных точек границ седьмой подзоны приаэродромной территории аэродрома гражданской авиации Чебоксары приведен в таблице 8.1.

Таблица 8.1

Обозначение характерных точек границ	Координаты МСК-21, зона 1	
	X	Y
1	403428.26	1235267.27
2	403701.95	1235877.02
3	403749.75	1235940.68
4	403799.37	1235977.35
5	403875.58	1236065.57
6	403935.94	1236172.18
7	403966.72	1236258.88
8	404002.43	1236403.68
9	404015.19	1236635.18
10	404035.64	1236808.80
11	404098.31	1237066.76
12	404102.37	1237066.97
13	404110.47	1237067.68
14	404118.55	1237068.67
15	404126.58	1237069.95
16	404134.56	1237071.50
17	404142.49	1237073.33
18	404150.34	1237075.43
19	404158.12	1237077.81
20	404165.81	1237080.46
21	404173.40	1237083.37
22	404180.89	1237086.55
23	404188.26	1237089.99
24	404195.51	1237093.68
25	404202.62	1237097.62
26	404209.59	1237101.81
27	404216.41	1237106.24
28	404223.07	1237110.90

29	404229.57	1237115.80
30	404235.89	1237120.92
31	404242.03	1237126.25
32	404247.97	1237131.80
33	404253.73	1237137.55
34	404259.27	1237143.50
35	404264.61	1237149.64
36	404269.73	1237155.96
37	404274.62	1237162.45
38	404279.29	1237169.11
39	404283.71	1237175.93
40	404287.90	1237182.91
41	404291.85	1237190.02
42	404295.54	1237197.27
43	404298.98	1237204.64
44	404302.15	1237212.12
45	404305.07	1237219.72
46	404307.72	1237227.40
47	404310.09	1237235.18
48	404312.20	1237243.04
49	404314.03	1237250.96
50	404315.58	1237258.95
51	404316.85	1237266.98
52	404317.84	1237275.05
53	404318.55	1237283.15
54	404318.98	1237291.27
55	404319.12	1237299.41
56	404318.98	1237307.54
57	404318.55	1237315.66
58	404317.84	1237323.76
59	404316.85	1237331.83
60	404315.58	1237339.87
61	404314.03	1237347.85
62	404312.20	1237355.77
63	404310.09	1237363.63
64	404307.72	1237371.41
65	404305.07	1237379.10
66	404302.15	1237386.69
67	404298.98	1237394.18
68	404295.54	1237401.55
69	404291.85	1237408.79
70	404287.90	1237415.91
71	404283.71	1237422.88
72	404279.29	1237429.70
73	404274.62	1237436.36

74	404269.73	1237442.86
75	404264.61	1237449.18
76	404259.27	1237455.31
77	404253.73	1237461.26
78	404247.97	1237467.01
79	404242.03	1237472.56
80	404235.89	1237477.89
81	404225.75	1237485.06
82	404280.70	1237638.27
83	404396.45	1237895.03
84	404611.69	1238263.81
85	404701.82	1238457.65
86	404734.18	1238602.93
87	404736.93	1238689.79
88	404723.95	1238776.55
89	404680.02	1238950.18
90	404680.66	1238978.97
91	404749.44	1239352.43
92	404798.50	1239559.40
93	404839.32	1239876.18
94	404865.90	1239965.42
95	404878.05	1240107.68
96	404873.40	1240165.55
97	404859.45	1240207.78
98	404829.03	1240205.07
99	404801.58	1240182.77
100	404743.70	1240092.49
101	404665.42	1239903.46
102	404627.95	1239847.08
103	404505.45	1239585.11
104	404431.25	1239453.65
105	404395.90	1239355.02
106	404345.73	1239264.91
107	404311.58	1239173.91
108	404267.78	1239086.11
109	404252.46	1239065.93
110	404134.79	1238977.05
111	404055.23	1238892.30
112	403996.63	1238802.84
113	403960.66	1238705.07
114	403918.87	1238487.18
115	403875.58	1238065.13
116	403834.70	1237850.55
117	403751.45	1237561.18
118	403644.08	1237252.89

119	403557.06	1237054.87
120	403528.33	1236971.59
121	403470.45	1236864.03
122	403304.24	1236602.53
123	403264.79	1236506.51
124	403252.85	1236463.09
125	403234.91	1236455.16
126	402978.04	1236407.73
127	402881.33	1236387.20
128	402878.96	1236386.22
129	402871.73	1236385.39
130	402860.72	1236382.11
131	402852.24	1236378.15
132	402844.37	1236372.65
133	402834.83	1236367.49
134	402826.91	1236360.82
135	402819.59	1236353.44
136	402812.85	1236345.79
137	402808.05	1236337.72
138	402802.56	1236329.26
139	402800.68	1236319.80
140	402797.97	1236310.55
141	402796.65	1236300.78
142	402795.76	1236291.16
143	402796.42	1236281.20
144	402797.75	1236274.46
145	402792.37	1236169.47
146	402792.79	1236159.61
147	402793.21	1236149.61
148	402796.64	1236140.26
149	402800.04	1236131.01
150	402803.84	1236122.09
151	402808.43	1236113.49
152	402813.54	1236105.35
153	402820.97	1236097.47
154	402827.76	1236090.78
155	402835.16	1236084.81
156	402843.01	1236079.53
157	402851.93	1236074.92
158	402861.74	1236071.66
159	402869.60	1236068.62
160	402877.85	1236067.60
161	402886.55	1236060.64
162	402910.39	1236046.24
163	402912.02	1236045.10

164	402913.91	1236044.70
165	402933.40	1236021.79
166	402988.41	1235898.24
167	402990.53	1235893.59
168	403019.74	1235826.22
169	403023.75	1235822.20
170	403028.61	1235819.64
171	403030.83	1235819.13
172	403034.58	1235817.85
173	403035.26	1235817.25
174	403039.78	1235818.71
175	403040.21	1235818.88
176	403042.60	1235817.85
177	403089.62	1235811.05
178	403090.30	1235743.25
179	403090.68	1235741.78
180	403091.35	1235740.13
181	403091.99	1235738.64
182	403092.60	1235737.22
183	403093.32	1235736.00
184	403094.17	1235734.65
185	403095.13	1235733.49
186	403095.87	1235732.52
187	403096.77	1235731.59
188	403097.84	1235730.96
189	403098.68	1235730.26
190	403099.70	1235729.86
191	403100.81	1235729.40
192	403100.96	1235729.40
193	403109.07	1235724.91
194	403036.35	1235591.77
195	403145.26	1235526.27
196	403083.65	1235178.41
197	403074.59	1235038.98
198	403055.07	1234946.54
199	403071.82	1234842.94
200	403076.98	1234738.84
201	403086.75	1234710.27
202	403123.20	1234735.59
203	403152.79	1234800.88
204	403238.95	1234908.82
205	403325.88	1235072.55
1	403428.26	1235267.27

11.3. Муниципальные образования, в границах территорий которых полностью или частично расположена седьмая подзона приаэродромной территории аэродрома гражданской авиации Чебоксары, приведены в таблице 8.2.

Таблица 8.2

№ п/п	Муниципальное образование
1	Городской округ «город Чебоксары»
2	Чебоксарский муниципальный округ

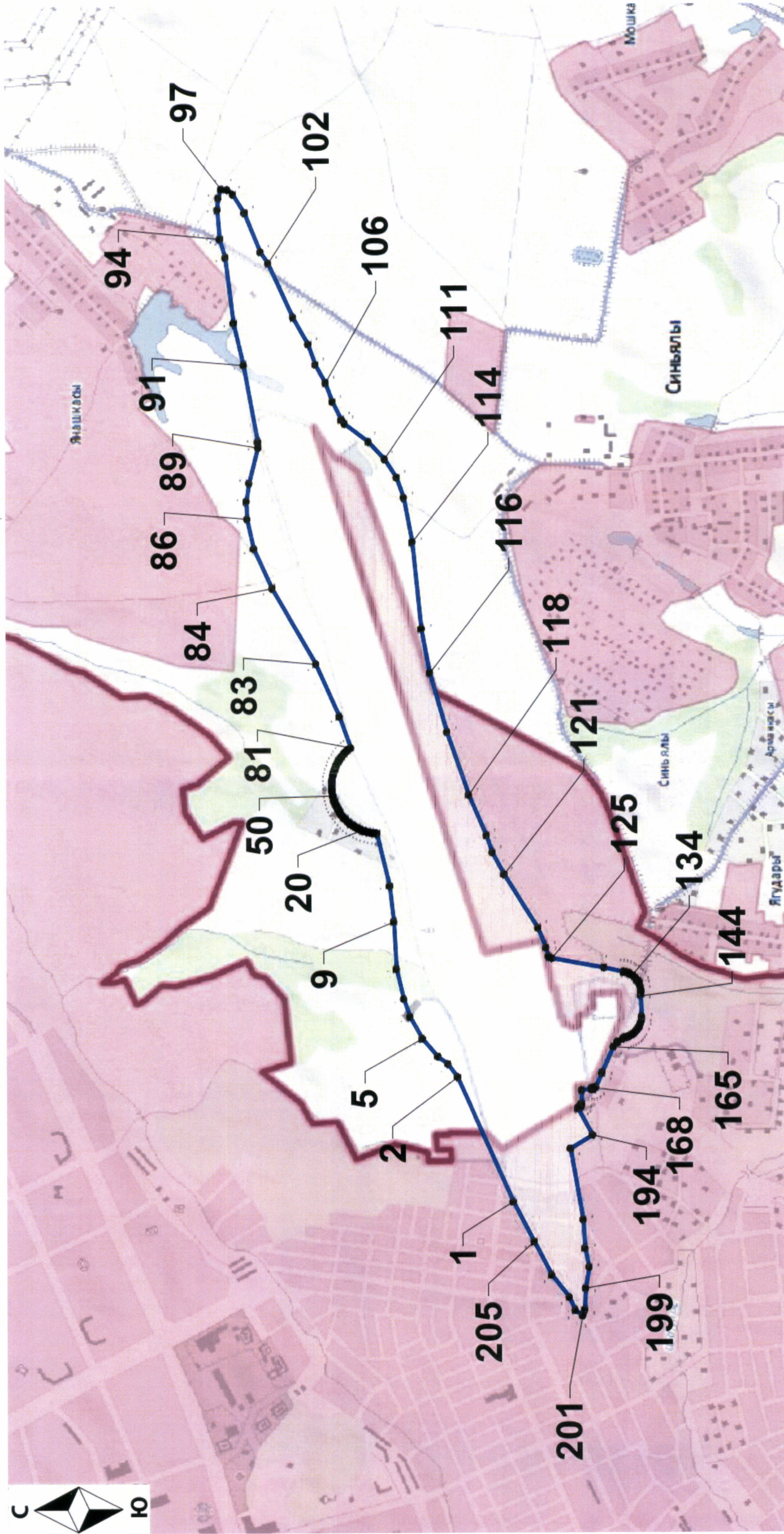
11.4. Перечень кадастровых кварталов, в границах территорий которых полностью или частично расположена седьмая подзона приаэродромной территории аэродрома гражданской авиации Чебоксары, приведен в таблице 8.3.

Таблица 8.3

№ п/п	Номера кадастровых кварталов				
	1	2	3	4	5
1	21:01:030517	21:01:030603	21:01:030604	21:01:030605	21:01:030608
2	21:01:030610	21:01:030611	21:21:070104	21:21:070107	21:21:070404
3	21:21:076202	21:21:076239	21:21:121401	—	—

11.5. Графическое изображение границ седьмой подзоны приаэродромной территории аэродрома гражданской авиации Чебоксары приведено на схеме 11.

Схема 11



III. Перечень ограничений использования земельных участков и (или) расположенных на них объектов недвижимости и осуществления экономической и иной деятельности в границах приаэродромной территории аэродрома гражданской авиации Чебоксары

12. Приаэродромная территория аэродрома гражданской авиации Чебоксары является зоной с особыми условиями использования территорий.

В соответствии с требованиями Воздушного кодекса Российской Федерации и Федерального закона от 1 июля 2017 г. № 135-ФЗ «О внесении изменений в отдельные законодательные акты Российской Федерации в части совершенствования порядка установления и использования приаэродромной территории и санитарно-защитной зоны» (далее – Федеральный закон № 135-ФЗ) на приаэродромной территории аэродрома гражданской авиации Чебоксары установлены ограничения использования объектов недвижимости и осуществления деятельности.

12.1. Первая подзона приаэродромной территории аэродрома гражданской авиации Чебоксары:

Перечень ограничений использования объектов недвижимости и осуществления деятельности	Обоснование ограничений
В границах первой подзоны запрещается размещать объекты, не предназначенные для организации и обслуживания воздушного движения и воздушных перевозок, обеспечения взлета, посадки, руления и стоянки воздушных судов.	1. Подпункт 1 пункта 3 статьи 47 Воздушного кодекса Российской Федерации. 2. Подпункт 1 пункта 3 статьи 1 Федерального закона № 135-ФЗ. 3. Подпункт «а» пункта 1(1) Положения.

12.2. Вторая подзона приаэродромной территории аэродрома гражданской авиации Чебоксары:

Перечень ограничений использования объектов недвижимости и осуществления деятельности	Обоснование ограничений
В границах второй подзоны запрещается размещать объекты, не предназначенные для обслуживания пассажиров и обработки багажа, грузов и почты,	1. Подпункт 2 пункта 3 статьи 47 Воздушного кодекса Российской Федерации. 2. Подпункт 2 пункта 3 статьи 1

обслуживания воздушных судов, хранения авиационного топлива и заправки воздушных судов, обеспечения энергоснабжения, а также объекты, не относящиеся к инфраструктуре аэропорта.	Федерального закона № 135-ФЗ. 3. Подпункт «а» пункта 1(1) Положения.
--	---

12.3. Третья подзона приаэродромной территории аэродрома гражданской авиации Чебоксары:

Перечень ограничений использования объектов недвижимости и осуществления деятельности	Обоснование ограничений
<p>1. В границах третьей подзоны запрещается размещать объекты, высота которых превышает ограничения, приведенные в пункте 2 настоящей таблицы.</p> <p>2. Строительство и реконструкция зданий или сооружений в границах третьей подзоны разрешается после определения максимально допустимой высоты здания или сооружения в зависимости от местоположения путем проведения соответствующих расчетов в соответствии с требованиями ФАП-262 с учетом абсолютных высот ограничения объектов в Балтийской системе высот 1977 года⁵.</p> <p>Коническая поверхность:</p> <p>Сектор 3.2.1 от 220,73 м до 245,73 м</p> <p>Сектор 3.2.1а от 220,73 м до 220,98 м</p> <p>Сектор 3.2.2а от 245,73 м до 270,73 м</p> <p>Сектор 3.2.2б от 245,73 м до 270,73 м</p> <p>Сектор 3.2.2в от 245,73 м до 270,73 м</p> <p>Сектор 3.2.3а от 270,73 м до 295,73 м</p> <p>Сектор 3.2.3б от 270,73 м до 295,73 м</p> <p>Сектор 3.2.4а от 295,73 м до 320,73 м</p> <p>Сектор 3.2.4б от 295,73 м до 320,73 м</p> <p>Поверхность взлета для курса посадки 239°:</p> <p>Сектор 3.4.1.1 от 170,73 м до 178,73 м</p> <p>Сектор 3.4.1.2 от 178,73 м до 186,73 м</p> <p>Сектор 3.4.1.3 от 186,73 м до 194,73 м</p> <p>Сектор 3.4.1.4 от 194,73 м до 202,73 м</p> <p>Сектор 3.4.1.4 от 202,73 м до 210,73 м</p> <p>Сектор 3.4.1.6 от 210,73 м до 218,73 м</p>	<p>1. Подпункт 3 пункта 3 статьи 47 Воздушного кодекса Российской Федерации.</p> <p>2. Подпункт 3 пункта 3 статьи 1 Федерального закона № 135-ФЗ.</p> <p>3. Подпункт «б» пункта 1(1) Положения.</p>

⁵ Постановление Правительства Российской Федерации от 24 ноября 2016 г. № 1240 «Об установлении государственных систем координат, государственной системы высот и государственной гравиметрической системы» (далее – постановление Правительства № 1240).

Перечень ограничений использования объектов недвижимости и осуществления деятельности	Обоснование ограничений
<p>Сектор 3.4.1.7 от 218,73 м до 220,73 м</p> <p>Сектор 3.4.1.8 от 236,78 м до 242,73 м</p> <p>Сектор 3.4.1.9 от 242,73 м до 250,73 м</p> <p>Сектор 3.4.1.10 от 250,73 м до 258,73 м</p> <p>Сектор 3.4.1.11 от 258,73 м до 266,73 м</p> <p>Сектор 3.4.1.12 от 266,73 м до 274,73 м</p> <p>Сектор 3.4.1.13 от 274,73 м до 282,73 м</p> <p>Сектор 3.4.1.14 от 282,73 м до 290,73 м</p> <p>Сектор 3.4.1.15 от 290,73 м до 298,73 м</p> <p>Сектор 3.4.1.16 от 298,73 м до 306,73 м</p> <p>Сектор 3.4.1.17 от 306,73 м до 314,73 м</p> <p>Сектор 3.4.1.18 от 314,73 м до 320,73 м</p> <p>Сектор 3.4.1.19 от 409,29 м до 410,73 м</p> <p>Поверхность взлета для курса посадки 059°:</p> <p>Сектор 3.4.2.1 от 159,30 м до 167,30 м</p> <p>Сектор 3.4.2.2 от 167,30 м до 175,30 м</p> <p>Сектор 3.4.2.3 от 175,30 м до 183,30 м</p> <p>Сектор 3.4.2.4 от 183,30 м до 191,30 м</p> <p>Сектор 3.4.2.5 от 191,30 м до 199,30 м</p> <p>Сектор 3.4.2.6 от 199,30 м до 207,30 м</p> <p>Сектор 3.4.2.7 от 207,30 м до 215,30 м</p> <p>Сектор 3.4.2.8 от 215,30 м до 223,30 м</p> <p>Сектор 3.4.2.9 от 223,30 м до 231,30 м</p> <p>Сектор 3.4.2.10 от 231,30 м до 239,30 м</p> <p>Сектор 3.4.2.11 от 239,30 м до 247,30 м</p> <p>Сектор 3.4.2.12 от 247,30 м до 255,30 м</p> <p>Сектор 3.4.2.13 от 255,30 м до 263,30 м</p> <p>Сектор 3.4.2.14 от 263,30 м до 271,30 м</p> <p>Сектор 3.4.2.15 от 271,30 м до 279,30 м</p> <p>Сектор 3.4.2.16 от 279,30 м до 287,30 м</p> <p>Сектор 3.4.2.17 от 287,30 м до 295,30 м</p> <p>Сектор 3.4.2.18 от 295,30 м до 303,30 м</p> <p>Сектор 3.4.2.19 от 303,30 м до 311,30 м</p> <p>Сектор 3.4.2.20 от 311,30 м до 319,30 м</p> <p>Сектор 3.4.2.21 от 319,30 м до 320,73 м</p> <p>Сектор 3.4.2.22а от 397,86 м до 399,30 м</p> <p>Сектор 3.4.2.22б от 397,86 м до 399,30 м</p> <p>Поверхность захода на посадку для курса посадки 239°:</p> <p>Сектор 3.5.2.1а от 159,30 м до 171,10 м</p> <p>Сектор 3.5.2.1б от 159,30 м до 171,10 м</p> <p>Сектор 3.5.2.2а от 171,10 м до 181,10 м</p>	

Перечень ограничений использования объектов недвижимости и осуществления деятельности	Обоснование ограничений
Сектор 3.5.2.2б от 171,10 м до 181,10 м Сектор 3.5.2.3а от 181,10 м до 191,10 м Сектор 3.5.2.3б от 181,10 м до 191,10 м Сектор 3.5.2.4а от 191,10 м до 201,10 м Сектор 3.5.2.4б от 191,10 м до 201,10 м Сектор 3.5.2.5а от 201,10 м до 211,10 м Сектор 3.5.2.5б от 201,10 м до 211,10 м Сектор 3.5.2.6а от 211,10 м до 220,73 м Сектор 3.5.2.6б от 211,10 м до 220,73 м Сектор 3.5.2.7а от 261,07 м до 271,55 м Сектор 3.5.2.7б от 261,07 м до 271,55 м Сектор 3.5.2.8а от 271,55 м до 284,05 м Сектор 3.5.2.8б от 271,55 м до 284,05 м Сектор 3.5.2.9а от 284,05 м до 296,55 м Сектор 3.5.2.9б от 284,05 м до 296,55 м Сектор 3.5.2.10а от 296,55 м до 309,05 м Сектор 3.5.2.10б от 296,55 м до 309,05 м Сектор 3.5.2.11а от 309,05 м до 320,73 м Сектор 3.5.2.11б от 309,05 м до 320,73 м Сектор 3.5.2.12а 320,73 м Сектор 3.5.2.12б 320,73 м	
Поверхность захода на посадку для курса посадки 059°: Сектор 3.5.1.1а от 170,73 м до 182,53 м Сектор 3.5.1.1б от 170,73 м до 182,53 м Сектор 3.5.1.2а от 182,53 м до 192,53 м Сектор 3.5.1.2б от 182,53 м до 192,53 м Сектор 3.5.1.3а от 192,53 м до 202,53 м Сектор 3.5.1.3б от 192,53 м до 202,53 м Сектор 3.5.1.4а от 202,53 м до 212,53 м Сектор 3.5.1.4б от 202,53 м до 212,53 м Сектор 3.5.1.5а от 212,53 м до 220,73 м Сектор 3.5.1.5б от 212,53 м до 220,73 м Сектор 3.5.1.6а от 283,69 м до 295,48 м Сектор 3.5.1.6б от 283,69 м до 295,48 м Сектор 3.5.1.7а от 295,48 м до 307,98 м Сектор 3.5.1.7б от 295,48 м до 307,98 м Сектор 3.5.1.8а от 307,98 м до 320,48 м Сектор 3.5.1.8б от 307,98 м до 320,48 м Сектор 3.5.1.9а от 320,48 м до 320,73 м Сектор 3.5.1.9б от 320,48 м до 320,73 м Сектор 3.5.1.10 320,73 м	

Перечень ограничений использования объектов недвижимости и осуществления деятельности	Обоснование ограничений
<p>Переходная поверхность: Сектор 3.6.1 от уровня земли до 220,7 м Сектор 3.6.2 от уровня земли до 220,7 м Внешняя горизонтальная поверхность: Сектор 3.1а 320,73 м Сектор 3.1б 320,73 м Сектор 3.1в 320,73 м Сектор 3.1г 320,73 м Внутренняя горизонтальная поверхность: Сектор 3.3.1 320,73 м Сектор 3.3.2 320,73 м Секторы без высотных ограничений: Сектор 3.7 Сектор 3.8а Сектор 3.8б</p>	

12.4. Четвертая подзона приаэродромной территории аэродрома гражданской авиации Чебоксары, в которой в соответствии с постановлением Правительства № 1240 абсолютная высота ограничения объектов устанавливается в Балтийской системе высот 1977 года:

Перечень ограничений использования объектов недвижимости и осуществления деятельности	Обоснование ограничений						
<p>1. В границах четвертой подзоны запрещается размещать объекты, создающие помехи в работе наземных объектов средств и систем обслуживания воздушного движения, навигации, посадки и связи, предназначенных для организации воздушного движения и расположенных вне первой подзоны.</p> <p>2. В пределах четвертой подзоны приаэродромной территории запрещается без согласования с оператором аэродрома размещение объектов, превышающих следующие абсолютные высотные ограничения:</p> <table data-bbox="215 1986 893 2105"> <tr> <td>Номер сектора</td> <td>Абсолютная высота, м</td> </tr> <tr> <td>Сектор 4.1</td> <td>от 160,37 м до 174,50 м</td> </tr> <tr> <td>Сектор 4.2</td> <td>от 160,37 м до 174,50 м</td> </tr> </table>	Номер сектора	Абсолютная высота, м	Сектор 4.1	от 160,37 м до 174,50 м	Сектор 4.2	от 160,37 м до 174,50 м	<p>1. Подпункт 4 пункта 3 статьи 47 Воздушного кодекса Российской Федерации.</p> <p>2. Подпункт 4 пункта 3 статьи 1 Федерального закона № 135-ФЗ.</p> <p>3. Подпункт «в» пункта 1(1) Положения.</p>
Номер сектора	Абсолютная высота, м						
Сектор 4.1	от 160,37 м до 174,50 м						
Сектор 4.2	от 160,37 м до 174,50 м						

Сектор 4.3	от 168,37 м до 172,50 м
Сектор 4.4	от 161,54 м до 168,00 м
Сектор 4.5	от 168,00 м до 176,50 м
Сектор 4.6	от 176,50 м до 185,00 м
Сектор 4.7	от 185,00 м до 185,80 м
Сектор 4.8	от 165,86 м до 168,00 м
Сектор 4.9	от 168,00 м до 176,50 м
Сектор 4.10	от 176,50 м до 185,00 м
Сектор 4.11	от 185,00 м до 191,72 м
Сектор 4.12	от 164,70 м до 166,00 м
Сектор 4.13	от 166,00 м до 172,50 м
Сектор 4.14	от 172,50 м до 179,00 м
Сектор 4.15	от 179,00 м до 185,50 м
Сектор 4.16	от 185,50 м до 192,00 м
Сектор 4.17	от 192,00 м до 198,50 м
Сектор 4.18	от 198,50 м до 203,49 м
Сектор 4.19	166,92 м
Сектор 4.20	166,92 м
Сектор 4.21	172,31 м
Сектор 4.22	172,31 м
Сектор 4.23	179,07 м
Сектор 4.24	от 171,29 м до 173,04 м
Сектор 4.25	от 171,29 м до 173,04 м
Сектор 4.26	от 170,31 м до 173,80 м
Сектор 4.27	от 170,39 м до 173,80 м
Сектор 4.28	172,99 м
Сектор 4.29	172,99 м
Сектор 4.30	от 166,23 м до 169,72 м
Сектор 4.31	от 166,23 м до 169,72 м
Сектор 4.32	от 171,28 м до 175,65 м
Сектор 4.33	от 171,28 м до 175,65 м
Сектор 4.34	от 169,72 м до 178,45 м
Сектор 4.35	от 169,72 м до 178,45 м
Сектор 4.36	от 175,65 м до 180,01 м
Сектор 4.37	от 175,65 м до 180,01 м
Сектор 4.38	195,38 м
Сектор 4.39	от 170,62 м до 174,11 м
Сектор 4.40	от 174,11 м до 182,84 м
Сектор 4.41	от 180,01 м до 182,53 м
Сектор 4.42	от 180,01 м до 184,37 м
Сектор 4.43	от 180,01 м до 184,37 м
Сектор 4.44	от 184,37 м до 187,17 м
Сектор 4.45	от 184,37 м до 187,17 м
Сектор 4.46	от 186,11 м до 187,17 м
Сектор 4.47	от 187,17 м до 188,74 м

Сектор 4.48	156 м
Сектор 4.49	от 186,13 м до 187,17 м
Сектор 4.50	от 184,37 м до 188,74 м
Сектор 4.51	от 182,84 м до 191,56 м
Сектор 4.52	от 184,37 м до 188,74 м
Сектор 4.53	от 188,74 м до 193,10 м
Сектор 4.54	от 188,74 м до 193,10 м
Сектор 4.55	от 193,10 м до 197,46 м
Сектор 4.56	от 193,10 м до 197,46 м
Сектор 4.57	от 197,46 м до 201,83 м
Сектор 4.58	от 197,46 м до 201,83 м
Сектор 4.59	175 м
Сектор 4.60	от 168,24 м до 171,73 м
Сектор 4.61	от 171,73 м до 180,46 м
Сектор 4.62	от 180,46 м до 189,18 м
Сектор 4.63	от 189,18 м до 197,91 м
Сектор 4.64	от 201,83 м до 206,19 м
Сектор 4.65	от 201,83 м до 206,19 м
Сектор 4.66	127 м
Сектор 4.67	от 115,75 м до 150,74 м
Сектор 4.68	от 150,7 м до 194,49 м
Сектор 4.69	от 206,19 м до 210,55 м
Сектор 4.70	от 210,55 м до 214,92 м
Сектор 4.71	от 214,92 м до 219,28 м
Сектор 4.72	194,69 м
Сектор 4.73	от 219,28 м до 223,43 м
Сектор 4.74	от 219,28 м до 223,64 м
Сектор 4.75	от 223,64 м до 228,01 м
Сектор 4.76	от 228,01 м до 232,37 м
Сектор 4.77	от 232,37 м до 236,73 м
Сектор 4.78	от 236,73 м до 241,10 м
Сектор 4.79	от 241,10 м до 245,46 м
Сектор 4.79a	от 241,10 м до 245,46 м
Сектор 4.80	от 245,46 м до 249,82 м
Сектор 4.80a	от 245,46 м до 249,82 м
Сектор 4.81	от 249,82 м до 254,19 м
Сектор 4.81a	от 249,82 м до 254,19 м
Сектор 4.82	от 254,19 м до 258,55 м
Сектор 4.82a	от 254,19 м до 258,55 м
Сектор 4.83	от 258,55 м до 262,91 м
Сектор 4.83a	от 258,55 м до 262,91 м
Сектор 4.84	от 262,91 м до 267,28 м
Сектор 4.84a	от 262,91 м до 267,28 м
Сектор 4.85	от 267,28 м до 271,64 м
Сектор 4.85a	от 267,28 м до 271,64 м

Сектор 4.86	от 271,64 м до 276,01 м
Сектор 4.86а	от 271,64 м до 276,01 м
Сектор 4.87	от 276,01 м до 280,37 м
Сектор 4.87а	от 276,01 м до 280,37 м
Сектор 4.88	от 280,37 м до 284,73 м
Сектор 4.88а	от 280,37 м до 284,73 м
Сектор 4.89	от 284,73 м до 289,10 м
Сектор 4.89а	от 284,73 м до 289,10 м
Сектор 4.90	от 289,10 м до 293,46 м
Сектор 4.90а	от 289,10 м до 293,46 м
Сектор 4.91а	от 293,46 м до 297,82 м
Сектор 4.91	от 293,46 м до 297,82 м
Сектор 4.92	от 653,60 м до 669,50 м
Сектор 4.93	от 669,50 м до 684,50 м
Сектор 4.94	от 684,50 м до 699,50 м
Сектор 4.95	от 699,50 м до 700,94 м
Сектор 4.96	от 376,70 м до 380,50 м
Сектор 4.97	от 380,50 м до 387,00 м
Сектор 4.98	от 387,00 м до 393,50 м
Сектор 4.99	от 393,50 м до 394,47 м
Сектор 4.100	от 340,21 м до 341,50 м
Сектор 4.100а	от 340,21 м до 341,50 м
Сектор 4.101	от 341,50 м до 348,00 м
Сектор 4.101а	от 341,50 м до 348,00 м
Сектор 4.102	от 348,00 м до 354,50 м
Сектор 4.102а	от 348,00 м до 354,50 м
Сектор 4.103	от 354,50 м до 358,39 м
Сектор 4.103а	от 354,50 м до 358,39 м
Сектор 4.104	от 375,96 м до 380,50 м
Сектор 4.105	от 380,50 м до 387,00 м
Сектор 4.106	от 387,00 м до 393,50 м
Сектор 4.107	от 393,50 м до 394,47 м
Сектор 4.108	от 647,24 м до 654,50 м
Сектор 4.109	от 654,50 м до 669,50 м
Сектор 4.110	от 669,50 м до 684,50 м
Сектор 4.111	от 684,50 м до 699,50 м
Сектор 4.112	от 699,50 м до 700,94 м
Сектор 4.113	от 663,52 м до 665,50 м
Сектор 4.114	от 665,50 м до 680,50 м
Сектор 4.115	от 680,50 м до 695,50 м
Сектор 4.116	от 695,50 м до 702,22 м
Сектор 4.117	от 386,35 м до 391,50 м
Сектор 4.118	от 391,50 м до 398,00 м
Сектор 4.119	от 398,00 м до 401,20 м
Сектор 4.120	от 355,48 м до 359,00 м

Сектор 4.121	от 359,00 м до 365,50 м	
Сектор 4.122	от 365,50 м до 369,93 м	
Сектор 4.123	от 368,30 м до 391,50 м	
Сектор 4.124	от 391,50 м до 398,00 м	
Сектор 4.125	от 398,00 м до 401,20 м	
Сектор 4.126	от 657,25 м до 665,50 м	
Сектор 4.127	от 665,50 м до 680,50 м	
Сектор 4.128	от 680,50 м до 695,50 м	
Сектор 4.129	от 695,50 м до 702,22 м	

12.5. Пятая подзона приаэродромной территории аэродрома гражданской авиации Чебоксары:

Перечень ограничений использования объектов недвижимости и осуществления деятельности	Обоснование ограничений
<p>1. В границах пятой подзоны запрещается размещать опасные производственные объекты⁶, функционирование которых может повлиять на безопасность полетов воздушных судов.</p> <p>2. В границах пятой подзоны допускается эксплуатация, строительство, реконструкция, капитальный ремонт, техническое перевооружение, консервация (далее – размещение) опасных производственных объектов при их соответствии установленным в пункте 3 настоящей таблицы ограничениям.</p> <p>3. Максимальные радиусы зон поражения при происшествиях техногенного характера на опасных производственных объектах, находящихся в пятой подзоне приаэродромной территории, в которых размещение таких объектов возможно, не должны достигать:</p> <p>по вертикали – высоты пролета воздушных судов (высота поверхности ограничения препятствий в третьей подзоне приаэродромной территории);</p> <p>по горизонтали – внешних границ первой и второй подзон приаэродромной территории аэродрома.</p> <p>4. При невозможности соблюдения ограничений, предусмотренных пунктом 3 настоящей таблицы, размещение опасных производственных объектов должно выполняться</p>	<p>1. Подпункт 5 пункта 3 статьи 47 Воздушного кодекса Российской Федерации.</p> <p>2. Подпункт 5 пункта 3 статьи 1 Федерального закона № 135-ФЗ.</p> <p>3. Подпункт «г» пункта 1(1) Положения.</p> <p>4. Пункт 4 статьи 3 Федерального закона № 116-ФЗ.</p>

⁶ Пункт 1 статьи 2 Федерального закона от 21 июля 1997 г. № 116-ФЗ «О промышленной безопасности опасных производственных объектов» (далее – Федеральный закон № 116-ФЗ).

на основании специальных технических условий, разработанных для конкретного объекта капитального строительства в соответствии с положениями приказа Минстроя России от 30 ноября 2020 г. № 734/пр «Об утверждении Порядка разработки и согласования специальных технических условий для разработки проектной документации на объект капитального строительства» (зарегистрирован Минюстом России 18 декабря 2020 г., регистрационный № 61581) с изменениями, внесенными приказом Минстроя России от 22 октября 2021 г. № 774/пр (зарегистрирован Минюстом России 29 ноября 2021 г., регистрационный № 66058) (далее – Приказ № 734)⁷.

12.6. Шестая подзона приаэродромной территории аэродрома гражданской авиации Чебоксары:

Перечень ограничений использования объектов недвижимости и осуществления деятельности	Обоснование ограничений
В границах шестой подзоны запрещается размещать объекты, способствующие привлечению и массовому скоплению птиц.	1. Подпункт 6 пункта 3 статьи 47 Воздушного кодекса Российской Федерации. 2. Подпункт 6 пункта 3 статьи 1 Федерального закона № 135-ФЗ. 3. Подпункт «д» пункта 1(1) Положения.

12.7. Седьмая подзона приаэродромной территории аэродрома гражданской авиации Чебоксары:

Перечень ограничений использования объектов недвижимости и осуществления деятельности	Обоснование ограничений
В границах седьмой подзоны ввиду превышения уровня шумового воздействия в зоне запрета строительства нормируемых объектов запрещается размещать: а) палаты больниц и санаториев, операционные больницы; б) кабинеты врачей поликлиник, амбулаторий, диспансеров, больниц, санаториев;	1. Подпункт 7 пункта 3 статьи 47 Воздушного кодекса Российской Федерации. 2. Подпункт 7 пункта 3 статьи 1 Федерального закона № 135-ФЗ. 3. Подпункт «е» пункта 1(1) Положения.

⁷ В соответствии с пунктом 2 Приказа № 734 данный акт действует до 1 сентября 2026 г.

Перечень ограничений использования объектов недвижимости и осуществления деятельности	Обоснование ограничений
<p>в) классные помещения, учебные кабинеты, учительские комнаты, аудитории образовательных организаций, конференц-залы, читальные залы библиотек;</p> <p>г) музыкальные классы;</p> <p>д) жилые комнаты квартир, домов стационарных организаций социального обслуживания, организации для детей-сирот и детей, оставшихся без попечения родителей, спальные помещения в школах-интернатах, дошкольных образовательных организациях, домов отдыха, пансионатов;</p> <p>е) жилые комнаты общежитий и номера гостиниц;</p> <p>ж) территории, непосредственно прилегающие к зданиям больниц и санаториев;</p> <p>з) территории, непосредственно прилегающие к зданиям жилых домов, домов отдыха, пансионатов, домов-интернатов для престарелых и инвалидов, дошкольных образовательных организаций и других образовательных организаций;</p> <p>и) территории, непосредственно прилегающие к зданиям гостиниц и общежитий;</p> <p>к) площадки отдыха, функционально выделенные на территории микрорайонов и групп жилых домов, домов отдыха, пансионатов, стационарных организаций социального обслуживания, организаций для детей-сирот и детей, оставшихся без попечения родителей, площадки дошкольных образовательных организаций и других образовательных организаций.</p>	<p>4. Пункт 4 статьи 1, пункт 7 статьи 30 Градостроительного кодекса Российской Федерации.</p> <p>5. Пункт 1 статьи 23 Федерального закона от 30 марта 1999 г. № 52-ФЗ «О санитарно-эпидемиологическом благополучии населения».</p> <p>6. Санитарные правила и нормы СанПиН 1.2.3685-21 «Гигиенические нормативы и требования к обеспечению безопасности и (или) безвредности для человека факторов среды обитания», утвержденные постановлением № 2.</p>