



МИНИСТЕРСТВО КУЛЬТУРЫ
РОССИЙСКОЙ ФЕДЕРАЦИИ



МИНИСТЕРСТВО ЮСТИЦИИ РОССИЙСКОЙ ФЕДЕРАЦИИ

ЗАРЕГИСТРИРОВАНО

Регистрационный № 70362

от "04" октября 2022.

ПРИКАЗ

от 4 июля 2022

Москва

№ 1132

О включении выявленных объектов культурного наследия в единый государственный реестр объектов культурного наследия (памятников истории и культуры) народов Российской Федерации в качестве объектов культурного наследия федерального значения в составе объекта культурного наследия федерального значения «Научный городок ученого-физиолога И.П.Павлова», архитектор И.Ф.Безпалов, 1932-1937 годы, сер. XX века (Ленинградская область, Всеволожский район, с. Павлово, Институт физиологии им. И.П.Павлова) и утверждении границ их территории

В соответствии с пунктом 5 статьи 3.1 и статьей 18 Федерального закона от 25 июня 2002 г. № 73-ФЗ «Об объектах культурного наследия (памятниках истории и культуры) народов Российской Федерации» (Собрание законодательства Российской Федерации, 2002, № 26, ст. 2519; 2014, № 43, ст. 5799; 2018, № 32, ст. 5135), подпунктами 5.3.7 и 5.4.3 пункта 5 Положения о Министерстве культуры Российской Федерации, утвержденного постановлением Правительства Российской Федерации от 20 июля 2011 г. № 590 (Собрание законодательства Российской Федерации, 2011, № 31, ст. 4758; 2021, № 16, ст. 2796), п р и к а з ы в а ю:

1. Включить выявленные объекты культурного наследия в единый государственный реестр объектов культурного наследия (памятников истории и культуры) народов Российской Федерации в качестве объектов культурного наследия федерального значения в составе объекта культурного наследия федерального значения «Научный городок ученого-физиолога И.П.Павлова», архитектор И.Ф.Безпалов, 1932-1937 годы, сер. XX века (Ленинградская область, Всеволожский район, с. Павлово, Институт физиологии им. И.П.Павлова) согласно приложению № 1 к настоящему приказу.

2. Утвердить границы территории указанных в приложении № 1 к настоящему приказу объектов культурного наследия федерального значения согласно приложению № 2 к настоящему приказу.

3. Контроль за исполнением настоящего приказа возложить на первого заместителя Министра культуры Российской Федерации С.Г.Обрывалина.

Министр



О.Б.Любимова

Приложение № 1
к приказу Министерства культуры
Российской Федерации
от «4» июля 2022 г. № 1132

Выявленные объекты культурного наследия, включаемые в единый государственный реестр объектов культурного наследия (памятников истории и культуры) народов Российской Федерации в качестве объектов культурного наследия федерального значения в составе объекта культурного наследия федерального значения «Научный городок ученого-физиолога И.П.Павлова», архитектор И.Ф.Безпалов, 1932-1937 годы, сер. XX века (Ленинградская область, Всеволожский район, с. Павлово, Институт физиологии им. И.П.Павлова)

№ п/п	Наименование объекта культурного наследия	Дата создания, основных изменений (перестроек)	Вид объекта культурного наследия	Местонахождение объекта культурного наследия
1	«Жилой дом Научного городка ученого-физиолога И.П.Павлова»	1950 г.	памятник	Ленинградская область, Всеволожский район, село Павлово, ул. Быкова, д. 19
2	«Жилой дом Научного городка ученого-физиолога И.П.Павлова»	1957 г.	памятник	Ленинградская область, Всеволожский район, село Павлово, ул. Быкова, д. 19Б
3	«Жилой дом Научного городка ученого-физиолога И.П.Павлова»	1951 г.	памятник	Ленинградская область, Всеволожский район, село Павлово, ул. Быкова, д. 21

Приложение № 2
к приказу Министерства культуры
Российской Федерации
от « 4 » июля 2022 г. № 1432

Границы территории объектов культурного наследия федерального значения в составе объекта культурного наследия федерального значения «Научный городок ученого-физиолога И.П.Павлова», архитектор И.Ф.Безпалов, 1932-1937 годы, сер. XX века (Ленинградская область, Всеволожский район, с. Павлово, Институт физиологии им. И.П.Павлова)

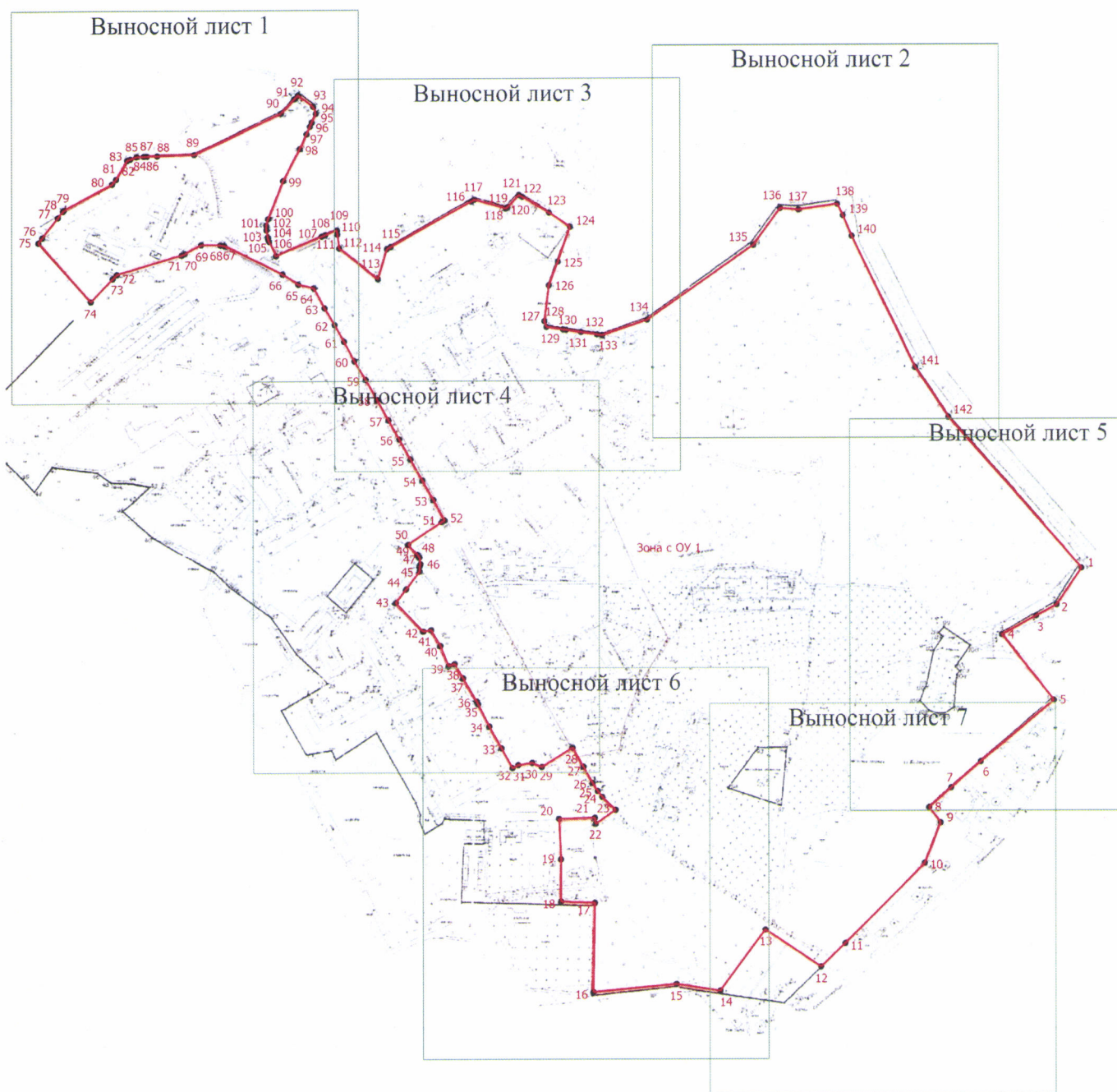


Генеральный директор
Министерства культуры
Российской Федерации

Фрагмент 1

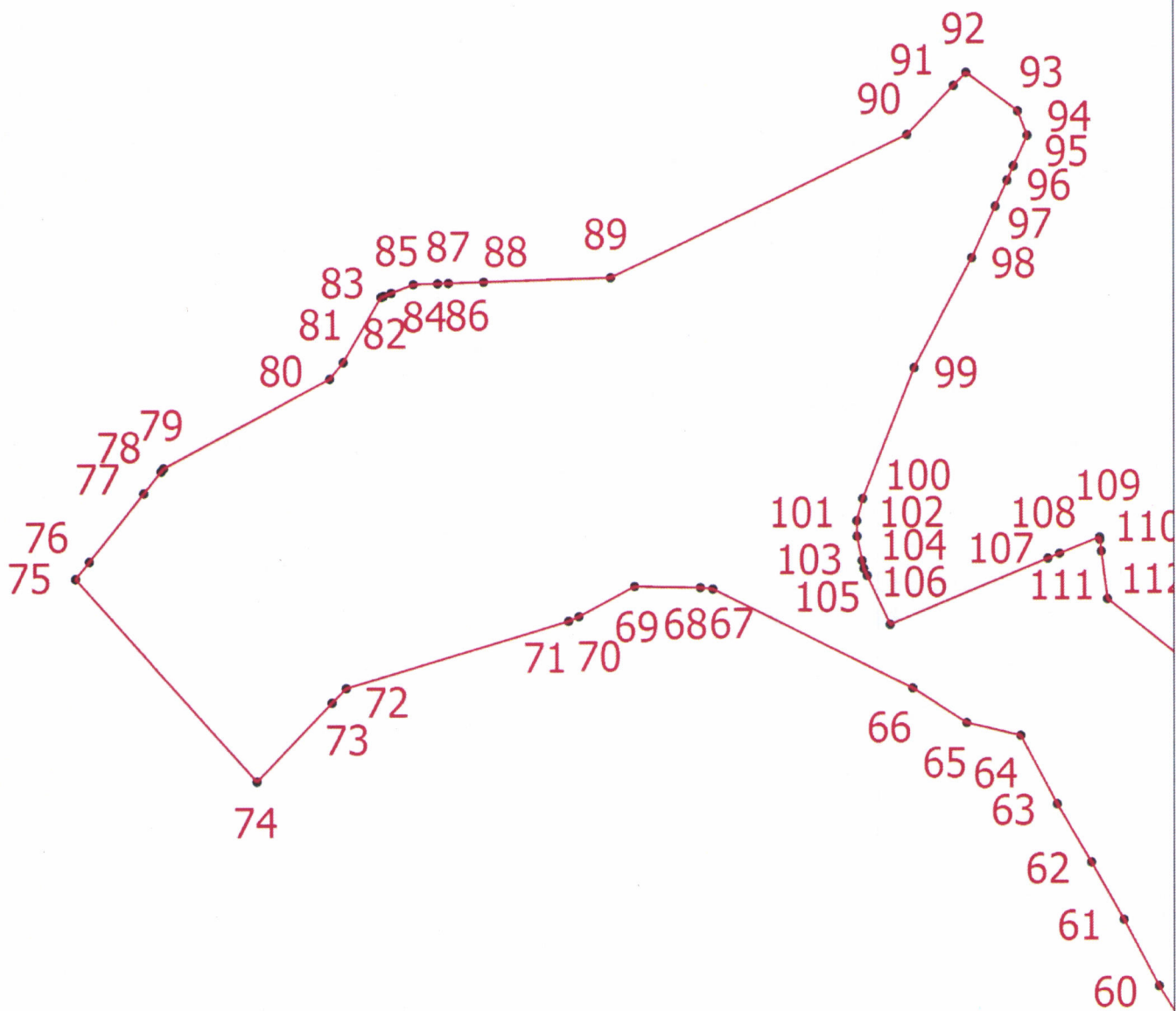


С. В. Савин
Директор Департамента
информационных технологий
и связи



Институт
Генеральный директор
О.В. Сидорова

Выносной лист 1




Масштаб 1:2500

Инженер-геодезист
С. В. Гаврилов



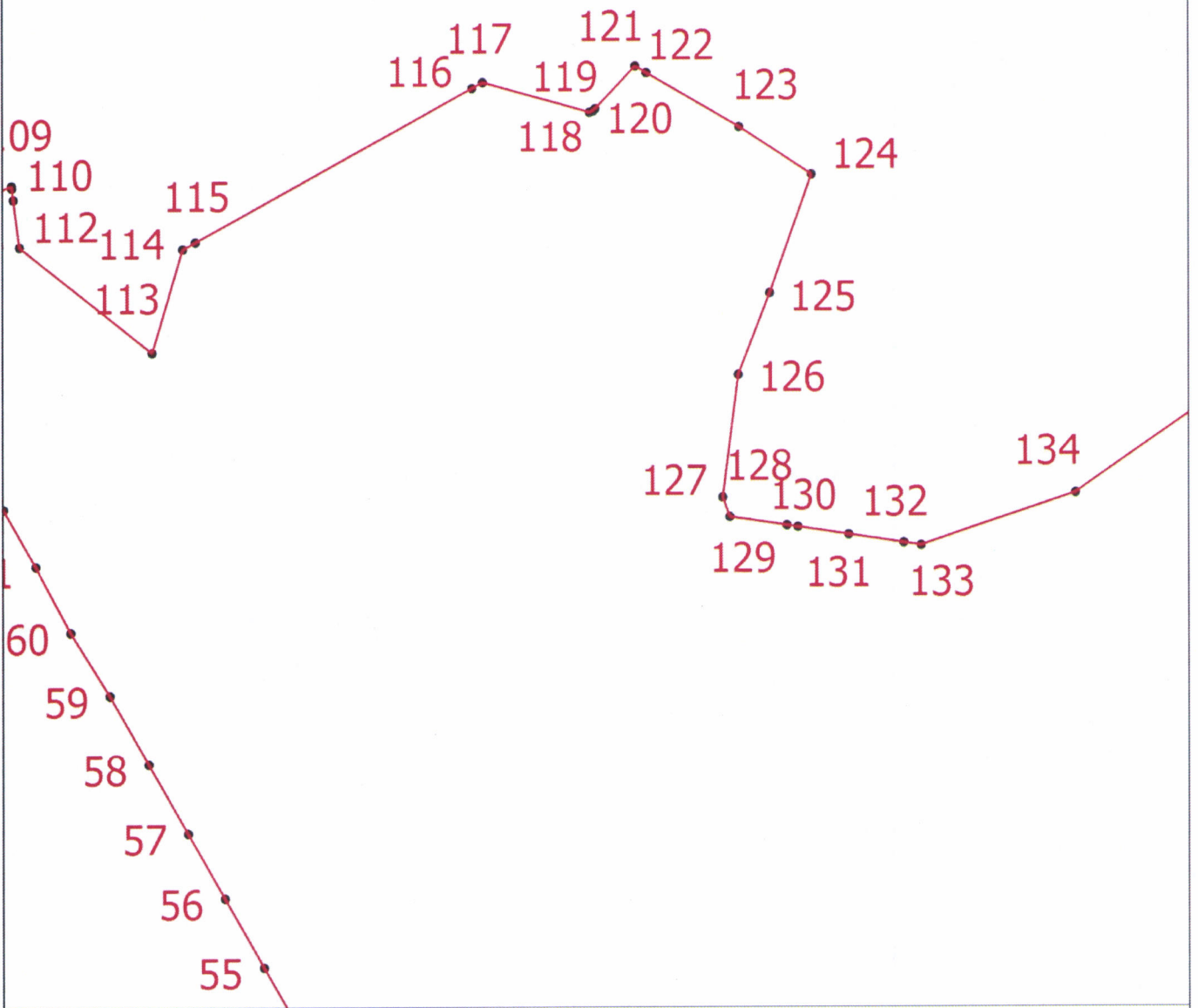
Выносной лист 2



Масштаб 1:2500

Институт геодезии
и картографии
О.Н. Сидорова

Выносной лист 3

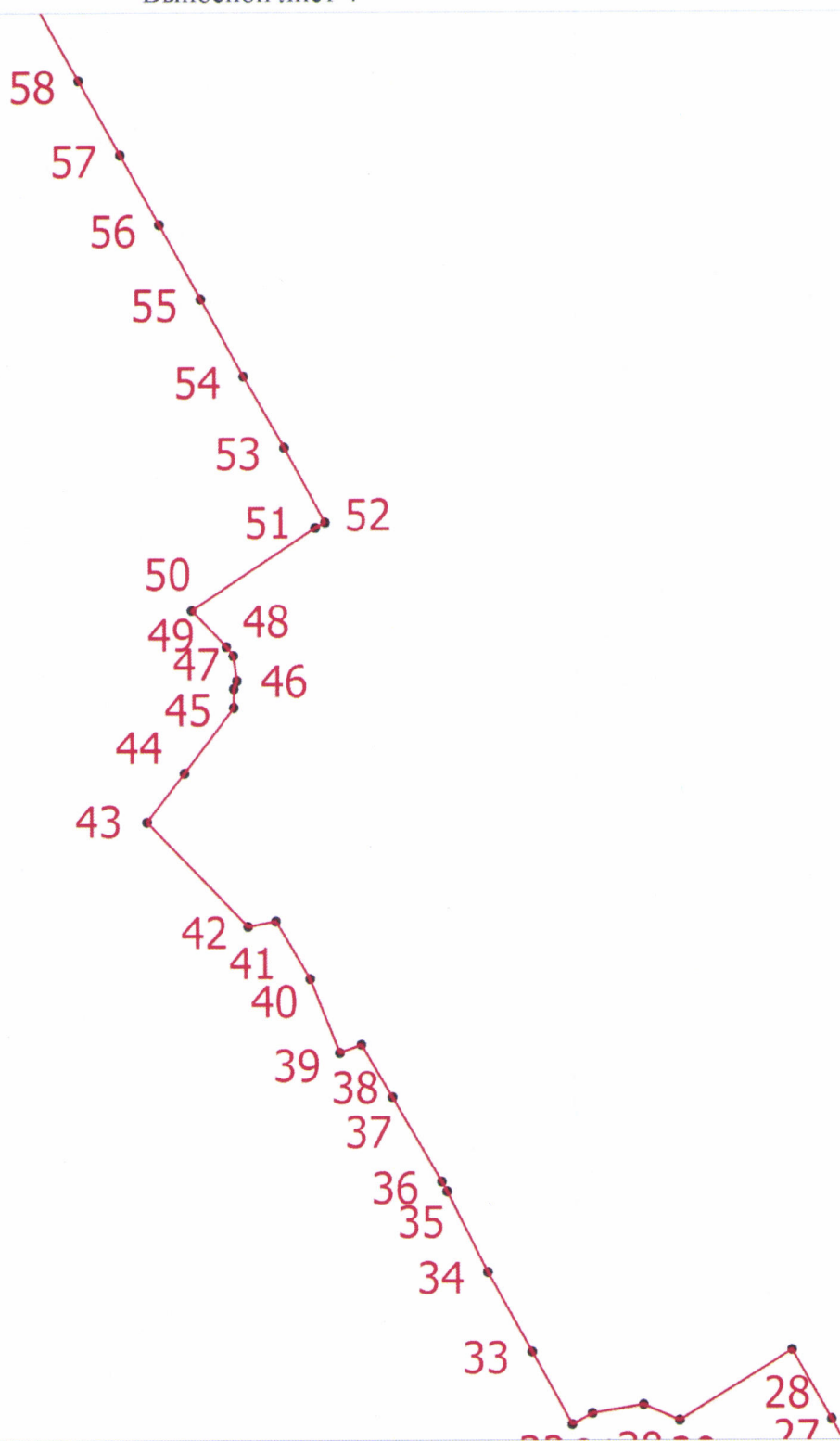


Масштаб 1:2500

Генеральный директор
Исполнительный директор
С. В. Соловьев

10/11/2011

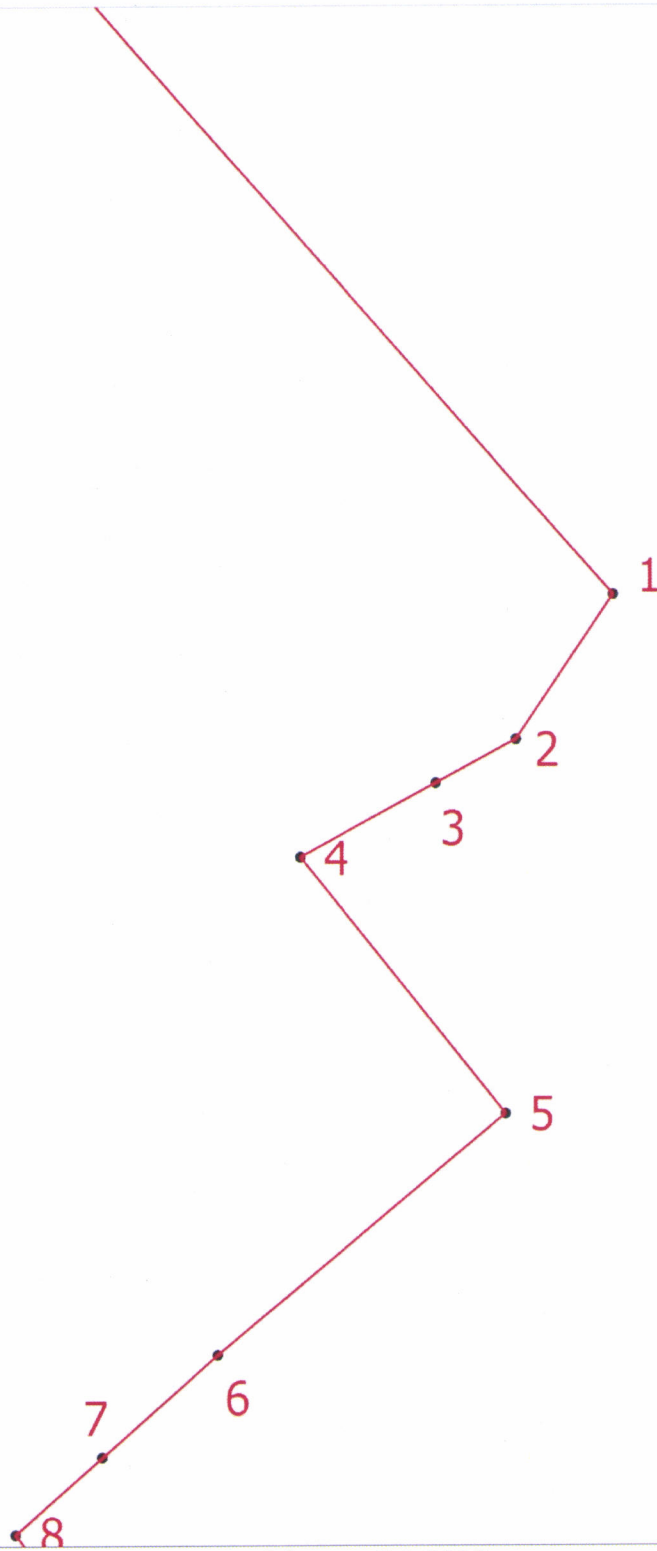
Выносной лист 4



Масштаб 1:2500

Институт географии
и географического
информационного
систем
РАН
И.О.

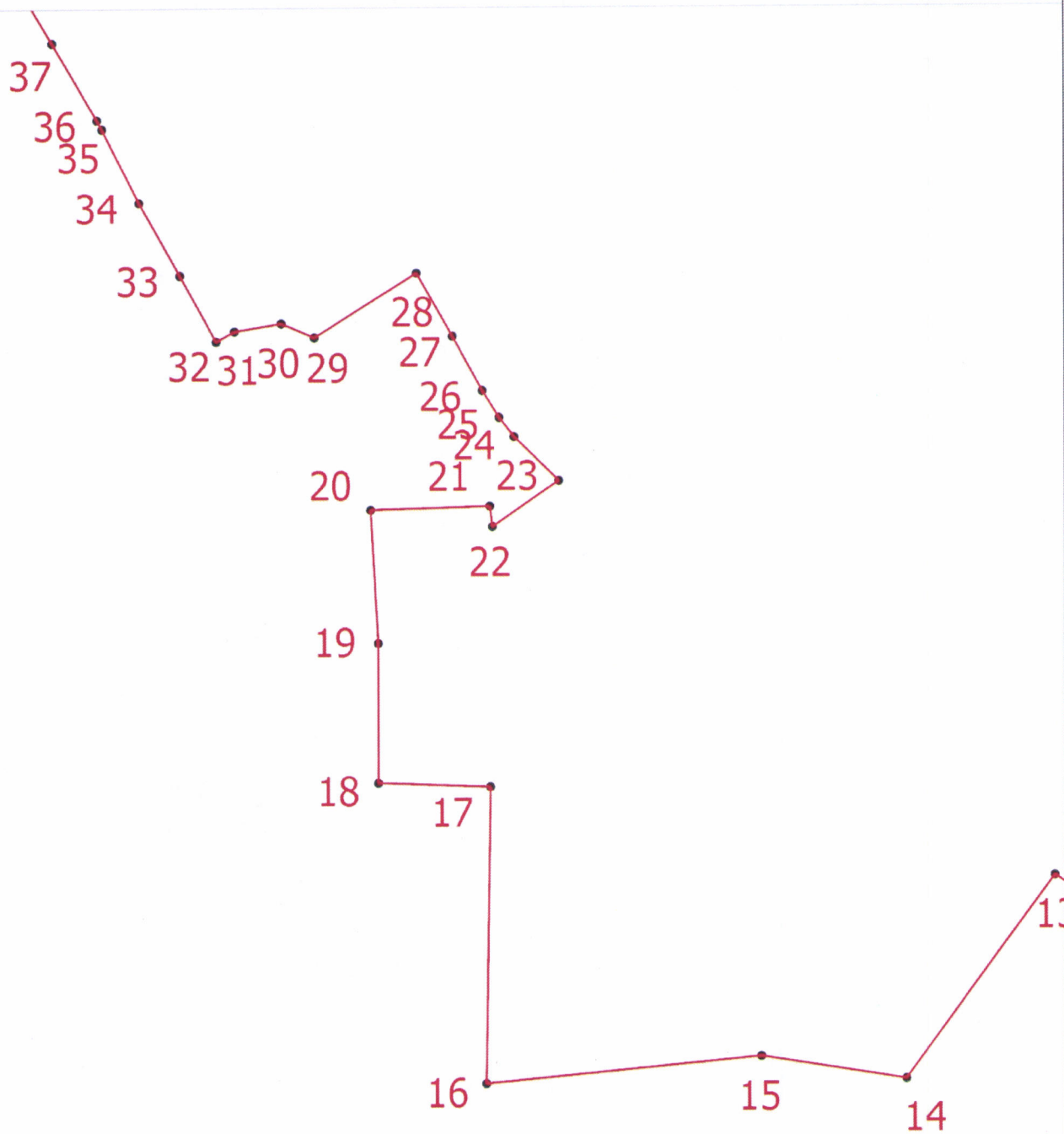
Выносной лист 5



Масштаб 1:2500

Институт
Г. И. Смирнова

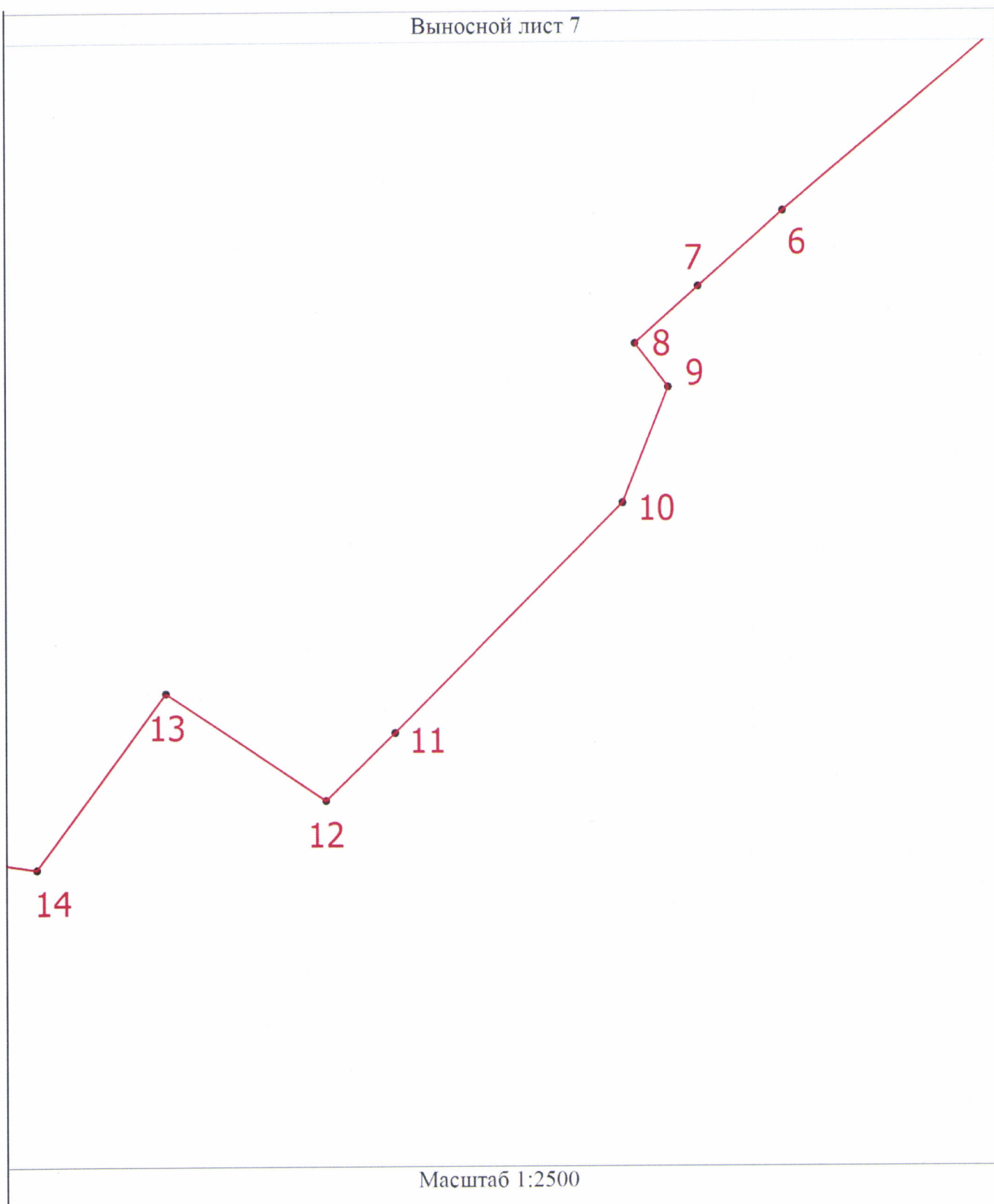
Выносной лист 6




Масштаб 1:2500

Институт
Геодезии
и Картографии
С. П. Островского

Выносной лист 7

**Условные обозначения:**

-  - границы территории объектов культурного наследия федерального значения в составе объекта культурного наследия федерального значения «Научный городок ученого-физиолога И.П.Павлова», архитектор И.Ф.Безпалов, 1932-1937 годы, сер. XX века (Ленинградская область, Всеволожский район, с. Павлово, Институт физиологии им. И.П.Павлова);

● 1 - характерная (поворотная) точка;

■ - объекты культурного наследия федерального значения в составе объекта культурного наследия федерального значения «Научный городок ученого-физиолога И.П.Павлова», архитектор И.Ф.Безпалов, 1932-1937 годы, сер. XX века (Ленинградская область, Всеволожский район, с. Павлово, Институт физиологии им. И.П.Павлова);

1-3 - порядковый номер объекта культурного наследия федерального значения в составе объекта культурного наследия федерального значения «Научный городок ученого-физиолога И.П.Павлова», архитектор И.Ф.Безпалов, 1932-1937 годы, сер. XX века (Ленинградская область, Всеволожский район, с. Павлово, Институт физиологии им. И.П.Павлова):

1. «Жилой дом Научного городка ученого-физиолога И.П.Павлова», 1950 г.;
2. «Жилой дом Научного городка ученого-физиолога И.П.Павлова», 1957 г.;
3. «Жилой дом Научного городка ученого-физиолога И.П.Павлова», 1951 г.

П р и л о ж е н и е
к границам территории объектов культурного
наследия федерального значения в составе объекта
культурного наследия федерального значения
«Научный городок ученого-физиолога И.П.Павлова»,
архитектор И.Ф.Безпалов, 1932-1937 годы,
сер. XX века (Ленинградская область, Всеволожский
район, с. Павлово, Институт физиологии
им. И.П.Павлова), утвержденным приказом
Министерства культуры Российской Федерации
от « 4 » июля 2022 г. № 1132

Координаты характерных (поворотных) точек границ территории объектов
культурного наследия федерального значения в составе объекта культурного
наследия федерального значения «Научный городок ученого-физиолога
И.П.Павлова», архитектор И.Ф.Безпалов, 1932-1937 годы, сер. XX века
(Ленинградская область, Всеволожский район, с. Павлово,
Институт физиологии им. И.П.Павлова)

Номер характерной (поворотной) точки	Координаты характерных (поворотных) точек в местной системе координат (МСК-47, зона 2)	
	X	Y
1	436226,91	2233969,98
2	436179,70	2233937,74
3	436165,49	2233911,12
4	436141,47	2233866,14
5	436057,35	2233933,99
6	435978,61	2233838,26
7	435945,19	2233799,91
8	435919,83	2233771,17
9	435900,35	2233786,25
10	435848,88	2233765,47
11	435746,16	2233661,85
12	435716,09	2233630,33
13	435764,05	2233558,02
14	435685,42	2233499,47
15	435694,20	2233442,54
16	435683,82	2233334,48
17	435798,94	2233336,48
18	435800,53	2233292,33
19	435854,52	2233292,48

20	435906,20	2233289,61
21	435907,55	2233336,54
22	435899,63	2233337,55
23	435917,43	2233363,65
24	435934,35	2233346,08
25	435941,73	2233340,25
26	435952,11	2233333,67
27	435973,19	2233321,89
28	435997,64	2233307,85
29	435972,88	2233267,65
30	435978,37	2233254,72
31	435975,38	2233236,40
32	435971,45	2233229,23
33	435997,03	2233215,04
34	436025,24	2233199,19
35	436053,75	2233184,78
36	436057,26	2233182,86
37	436087,08	2233165,32
38	436105,59	2233154,28
39	436102,74	2233146,53
40	436128,74	2233135,97
41	436149,08	2233123,84
42	436147,20	2233113,87
43	436184,05	2233077,73
44	436201,23	2233091,18
45	436224,31	2233108,98
46	436230,83	2233108,96
47	436233,66	2233110,09
48	436242,44	2233108,82
49	436245,59	2233106,29
50	436258,41	2233093,84
51	436287,42	2233138,11
52	436289,33	2233141,63
53	436315,61	2233127,12
54	436340,69	2233112,58
55	436367,67	2233097,24
56	436393,78	2233082,50
57	436418,21	2233068,61
58	436444,26	2233053,71

59	436470,08	2233039,06
60	436493,73	2233024,34
61	436518,65	2233011,09
62	436540,14	2232998,85
63	436561,72	2232985,85
64	436587,41	2232972,07
65	436592,20	2232951,70
66	436605,18	2232931,20
67	436642,36	2232855,75
68	436642,89	2232850,99
69	436643,38	2232826,06
70	436632,16	2232804,98
71	436630,42	2232801,08
72	436605,66	2232716,77
73	436600,22	2232711,38
74	436570,86	2232682,96
75	436646,86	2232614,76
76	436653,28	2232619,95
77	436678,61	2232640,46
78	436686,76	2232647,06
79	436687,94	2232648,01
80	436721,08	2232710,71
81	436727,21	2232715,81
82	436751,46	2232730,07
83	436751,84	2232731,05
84	436752,97	2232733,97
85	436756,21	2232742,37
86	436756,49	2232751,57
87	436756,62	2232755,69
88	436757,03	2232769,00
89	436758,49	2232817,15
90	436811,27	2232929,30
91	436829,45	2232947,04
92	436834,30	2232951,76
93	436819,92	2232971,27
94	436810,83	2232974,88
95	436799,59	2232969,66
96	436794,32	2232967,21
97	436784,76	2232962,77

98	436765,57	2232953,85
99	436724,60	2232931,92
100	436675,88	2232912,38
101	436667,65	2232910,17
102	436661,92	2232910,24
103	436652,84	2232912,15
104	436649,90	2232912,79
105	436647,16	2232914,08
106	436628,91	2232922,71
107	436653,52	2232982,45
108	436655,33	2232986,83
109	436661,40	2233002,09
110	436660,50	2233002,18
111	436656,12	2233002,72
112	436638,32	2233005,04
113	436598,56	2233055,22
114	436637,25	2233066,90
115	436639,88	2233071,70
116	436697,30	2233176,58
117	436699,52	2233180,63
118	436688,17	2233221,32
119	436688,71	2233222,69
120	436689,57	2233223,50
121	436705,48	2233238,62
122	436702,97	2233242,92
123	436682,67	2233278,08
124	436664,77	2233305,53
125	436620,38	2233289,66
126	436589,97	2233277,72
127	436544,00	2233271,81
128	436536,68	2233274,48
129	436533,48	2233296,10
130	436532,88	2233300,25
131	436530,03	2233319,56
132	436526,96	2233340,39
133	436525,99	2233346,97
134	436545,57	2233405,65
135	436640,76	2233544,08
136	436687,39	2233578,71

137	436685,38	2233602,43
138	436692,58	2233652,97
139	436677,95	2233660,21
140	436651,85	2233671,61
141	436483,98	2233753,98
142	436420,44	2233797,12
1	436226,91	2233969,98

Метод определения координат – геодезический.

Значение погрешности определения координат в системе координат, установленной для ведения государственного кадастра недвижимости, – 0,10 м.
