



МИНИСТЕРСТВО КУЛЬТУРЫ  
РОССИЙСКОЙ ФЕДЕРАЦИИ



## ПРИКАЗ

от 29 марта 2022 г.

Москва

№ 426

**О включении выявленного объекта культурного наследия «Водонапорная башня», 1950-1955 гг. (Ленинградская область, Гатчинский район, Гатчинское городское поселение, г. Гатчина, улица Чкалова, дом 2Б) в единый государственный реестр объектов культурного наследия (памятников истории и культуры) народов Российской Федерации в качестве объекта культурного наследия федерального значения и утверждении границ его территории**

В соответствии с пунктом 5 статьи 3.1 и статьей 18 Федерального закона от 25 июня 2002 г. № 73-ФЗ «Об объектах культурного наследия (памятниках истории и культуры) народов Российской Федерации» (Собрание законодательства Российской Федерации, 2002, № 26, ст. 2519; 2018, № 32, ст. 5135), подпунктами 5.3.7 и 5.4.3 пункта 5 Положения о Министерстве культуры Российской Федерации, утвержденного постановлением Правительства Российской Федерации от 20 июля 2011 г. № 590 (Собрание законодательства Российской Федерации, 2011, № 31, ст. 4758; 2021, № 16, ст. 2796), п р и к а з ы в а ю:

1. Включить выявленный объект культурного наследия «Водонапорная башня», 1950-1955 гг. (Ленинградская область, Гатчинский район, Гатчинское городское поселение, г. Гатчина, улица Чкалова, дом 2Б) в качестве объекта культурного наследия федерального значения, вид объекта – памятник, в единый государственный реестр объектов культурного наследия (памятников истории и культуры) народов Российской Федерации.

2. Утвердить границы территории объекта культурного наследия федерального значения «Водонапорная башня», 1950-1955 гг. (Ленинградская

область, Гатчинский район, Гатчинское городское поселение, г. Гатчина, улица Чкалова, дом 2Б) согласно приложению к настоящему приказу.

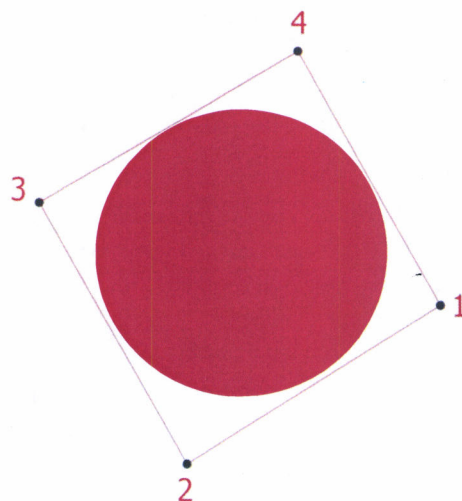
3. Контроль за исполнением настоящего приказа возложить на первого заместителя Министра культуры Российской Федерации С.Г.Обрывалина.

Министр






О.Б.Любимова

Границы территории объекта культурного наследия федерального значения «Водонапорная башня», 1950-1955 гг. (Ленинградская область, Гатчинский район, Гатчинское городское поселение, г. Гатчина, улица Чкалова, дом 2Б)



**Условные обозначения:**

-  - граница территории объекта культурного наследия федерального значения «Водонапорная башня», 1950-1955 гг. (Ленинградская область, Гатчинский район, Гатчинское городское поселение, г. Гатчина, улица Чкалова, дом 2Б);
-  1 - характерная (поворотная) точка;
-  - объект культурного наследия федерального значения «Водонапорная башня», 1950-1955 гг. (Ленинградская область, Гатчинский район, Гатчинское городское поселение, г. Гатчина, улица Чкалова, дом 2Б).

П р и л о ж е н и е  
к границам территории объектов культурного  
наследия федерального значения в составе  
объекта культурного наследия федерального  
значения «Водонапорная башня», 1950-1955 гг.  
(Ленинградская область, Гатчинский район,  
Гатчинское городское поселение, г. Гатчина,  
улица Чкалова, дом 2Б), утвержденным приказом  
Министерства культуры Российской Федерации  
от «29» марта 2022 г. № 426

Координаты характерных (поворотных) точек границ территории объектов  
культурного наследия федерального значения «Водонапорная башня»,  
1950-1955 гг. (Ленинградская область, Гатчинский район, Гатчинское городское  
поселение, г. Гатчина, улица Чкалова, дом 2Б)

Номер характерной (поворотной) точки	Координаты характерных (поворотных) точек в местной системе координат (МСК-47, зона 2)	
	X	Y
1	393873,67	2203652,29
2	393868,77	2203644,14
3	393877,01	2203639,46
4	393881,65	2203647,76
1	393873,67	2203652,29

Метод определения координат – картографический.

Значение погрешности определения координат в системе координат,  
установленной для ведения государственного кадастра недвижимости, – 1 м.

---