



МИНИСТЕРСТВО КУЛЬТУРЫ
РОССИЙСКОЙ ФЕДЕРАЦИИ

МИНИСТЕРСТВО ЮСТИЦИИ РОССИЙСКОЙ ФЕДЕРАЦИИ

ЗАРЕГИСТРИРОВАНО

Регистрационный № 64108

от "05" июля 2021 г.

ПРИКАЗ

от 05 апреля 2021 г.

Москва

№

424

О включении выявленных объектов культурного наследия в единый государственный реестр объектов культурного наследия (памятников истории и культуры) народов Российской Федерации в качестве объектов культурного наследия федерального значения в составе объекта культурного наследия федерального значения «Ансамбль Спасо-Яковлевского монастыря», XVII – XIX вв., 1914 год (Ярославская область, г. Ростов, ул. Энгельса, д. 16/10, 44) и утверждении границ их территории

В соответствии с пунктом 5 статьи 3.1 и статьей 18 Федерального закона от 25 июня 2002 г. № 73-ФЗ «Об объектах культурного наследия (памятниках истории и культуры) народов Российской Федерации» (Собрание законодательства Российской Федерации, 2002, № 26, ст. 2519; 2018, № 32, ст. 5135) и подпунктом 5.4.3 Положения о Министерстве культуры Российской Федерации, утвержденного постановлением Правительства Российской Федерации от 20 июля 2011 г. № 590 (Собрание законодательства Российской Федерации, 2011, № 31, ст. 4758), п р и к а з ы в а ю:

1. Включить выявленные объекты культурного наследия в единый государственный реестр объектов культурного наследия (памятников истории и культуры) народов Российской Федерации в качестве объектов культурного наследия федерального значения в составе объекта культурного наследия федерального значения «Ансамбль Спасо-Яковлевского монастыря», XVII – XIX вв., 1914 год (Ярославская область, г. Ростов, ул. Энгельса, д. 16/10, 44) согласно приложению № 1 к настоящему приказу.

2. Утвердить границы территории указанных в приложении № 1 к настоящему приказу объектов культурного наследия федерального значения согласно приложению № 2 к настоящему приказу.

3. Контроль за исполнением настоящего приказа возложить на первого заместителя Министра культуры Российской Федерации С.Г.Обрывалина.

Министр



О.Б.Любимова

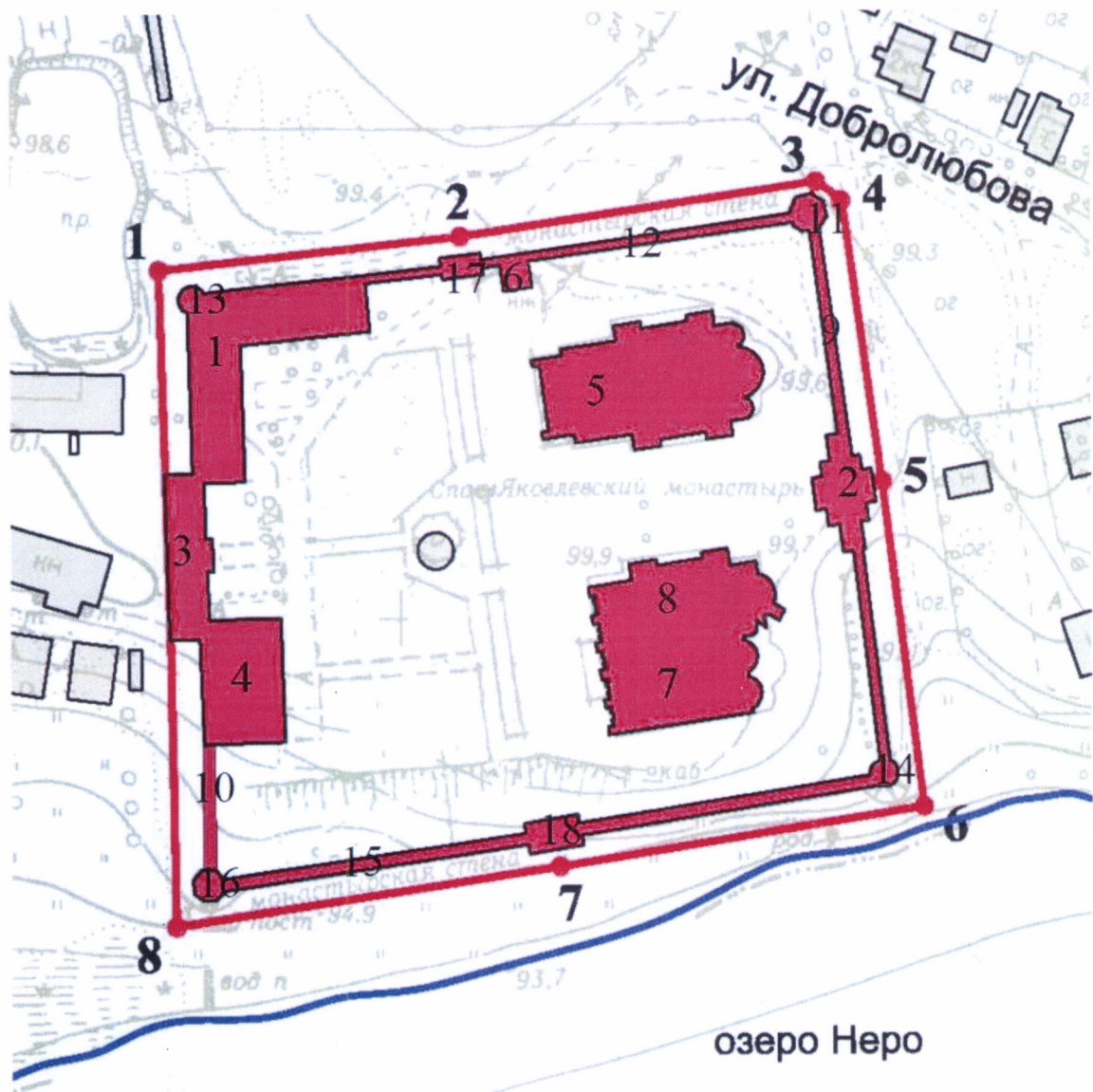
Приложение № 1
к приказу Министерства культуры
Российской Федерации
от «05» апреля 2021 г. № 424

Выявленные объекты культурного наследия, включаемые в единый государственный реестр объектов культурного наследия (памятников истории и культуры) народов Российской Федерации в качестве объектов культурного наследия федерального значения в составе объекта культурного наследия федерального значения «Ансамбль Спасо-Яковлевского монастыря»,
XVII – XIX вв., 1914 год (Ярославская область,
г. Ростов, ул. Энгельса, д. 16/10, 44)



Наименование объекта культурного наследия	Дата создания, основных изменений (перестроек)	Вид объекта культурного наследия	Местонахождение объекта культурного наследия
Кельи братские	1781 – 1782-е гг.	памятник	Ярославская обл., г. Ростов, ул. Энгельса, 44
Колокольня	1778 – 1780-е гг.	памятник	Ярославская обл., г. Ростов, ул. Энгельса, 44
Корпус братский	1790 – 1792-е гг.	памятник	Ярославская обл., г. Ростов, ул. Энгельса, 44
Покои настоятельские	1784 – 1878-е гг.	памятник	Ярославская обл., г. Ростов, ул. Энгельса, 44
Собор Димитриевский	1795 – 1801-е гг.	памятник	Ярославская обл., г. Ростов, ул. Энгельса, 44
Сторожка	XIX в.	памятник	Ярославская обл., г. Ростов, ул. Энгельса, 44
Церковь Зачатия Св. Анны	1678 – 1686 гг., XVIII в.	памятник	Ярославская обл., г. Ростов, ул. Энгельса, 44
Церковь Св. Иакова	XIX в.	памятник	Ярославская обл., г. Ростов, ул. Энгельса, 44

Восточное прясло	XVIII – нач. XIX вв.	памятник	Ярославская обл., г. Ростов, ул. Энгельса, 44
Западное прясло	XVIII – нач. XIX вв.	памятник	Ярославская обл., г. Ростов, ул. Энгельса, 44
Северо-восточная башня	XVIII - нач. XIX вв.	памятник	Ярославская обл., г. Ростов, ул. Энгельса, 44
Северное прясло	XVIII - нач. XIX вв.	памятник	Ярославская обл., г. Ростов, ул. Энгельса, 44
Северо-западная башня	XVIII – нач. XIX вв.	памятник	Ярославская обл., г. Ростов, ул. Энгельса, 44
Юго-восточная башня	XVIII – нач. XIX вв.	памятник	Ярославская обл., г. Ростов, ул. Энгельса, 44
Южное прясло	XVIII - нач. XIX вв.	памятник	Ярославская обл., г. Ростов, ул. Энгельса, 44
Юго-западная башня	XVIII - нач. XIX вв.	памятник	Ярославская обл., г. Ростов, ул. Энгельса, 44
Святые ворота	XVIII - нач. XIX вв.	памятник	Ярославская обл., г. Ростов, ул. Энгельса, 44
Водяные ворота	XVIII - нач. XIX вв.	памятник	Ярославская обл., г. Ростов, ул. Энгельса, 44

Границы территории объектов культурного наследия федерального значения
в составе объекта культурного наследия федерального значения «Ансамбль
Спасо-Яковлевского монастыря», XVII – XIX вв., 1914 год
(Ярославская область, г. Ростов, ул. Энгельса, д. 16/10, 44)



Условные обозначения:

-  - границы территории объектов культурного наследия федерального значения в составе объекта культурного наследия федерального значения «Ансамбль Спасо-Яковлевского монастыря», XVII – XIX вв., 1914 год (Ярославская область, г. Ростов, ул. Энгельса, д. 16/10, 44);
-  1 - характерная (поворотная) точка;



- объекты культурного наследия федерального значения в составе объекта культурного наследия федерального значения «Ансамбль Спасо-Яковлевского монастыря», XVII – XIX вв., 1914 год (Ярославская область, г. Ростов, ул. Энгельса, д. 16/10, 44);

1-18 - порядковый номер объекта культурного наследия федерального значения в составе объекта культурного наследия федерального значения «Ансамбль Спасо-Яковлевского монастыря», XVII – XIX вв., 1914 год (Ярославская область, г. Ростов, ул. Энгельса, д. 16/10, 44):

1. Кельи братские, 1781 – 1782-е гг.;
2. Колокольня, 1778 – 1780-е гг.;
3. Корпус братский, 1790 – 1792-е гг.;
4. Покои настоятельские, 1784 – 1878-е гг.;
5. Собор Димитриевский, 1795 – 1801-е гг.;
6. Сторожка, XIX в.;
7. Церковь Зачатия Св. Анны, 1678 – 1686 гг., XVIII в.;
8. Церковь Св. Иакова, XIX в.;
9. Восточное прясло, XVIII – нач. XIX вв.;
10. Западное прясло, XVIII – нач. XIX вв.;
11. Северо-восточная башня, XVIII - нач. XIX вв.;
12. Северное прясло, XVIII - нач. XIX вв.;
13. Северо-западная башня, XVIII – нач. XIX вв.;
14. Юго-восточная башня, XVIII – нач. XIX вв.;
15. Южное прясло, XVIII - нач. XIX вв.;
16. Юго-западная башня, XVIII - нач. XIX вв.;
17. Святые ворота, XVIII - нач. XIX вв.;
18. Водяные ворота, XVIII - нач. XIX вв.

П р и л о ж е н и е
к границам территории объектов культурного
наследия федерального значения в составе
объекта культурного наследия федерального
значения «Ансамбль Спасо-Яковлевского
монастыря», XVII – XIX вв., 1914 год
(Ярославская область, г. Ростов, ул. Энгельса,
д. 16/10, 44), утвержденным приказом
Министерства культуры Российской Федерации
от «05» апреля 2021 г. № 424

Координаты характерных (поворотных) точек границ территории
объектов культурного наследия федерального значения в составе объекта
культурного наследия федерального значения «Ансамбль Спасо-Яковлевского
монастыря», XVII – XIX вв., 1914 год (Ярославская область, г. Ростов,
ул. Энгельса, д. 16/10, 44)

Номер характерной (поворотной) точки	Координаты характерных (поворотных) точек в местной системе координат (МСК-76)	
	X	Y
1	325064,1765	1300982,5765
2	325072,0497	1301048,3790
3	325084,5638	1301126,4247
4	325080,5160	1301131,9562
5	325020,0039	1301141,3472
6	324950,0884	1301151,3045
7	324936,2141	1301071,7276
8	324922,5241	1300987,8998
1	325064,1765	1300982,5765

Метод определения координат – геодезический.

Значение погрешности определения координат в системе координат,
установленной для ведения государственного кадастра недвижимости, – 0,10 м.
