




МИНИСТЕРСТВО КУЛЬТУРЫ
РОССИЙСКОЙ ФЕДЕРАЦИИ

ПРИКАЗ



от 21 октября 2021 г.

Москва

№ 80

О включении выявленных объектов культурного наследия в единый государственный реестр объектов культурного наследия (памятников истории и культуры) народов Российской Федерации в качестве объектов культурного наследия федерального значения в составе объекта культурного наследия федерального значения «Троицкий монастырь», первая половина XVIII в. (Тюменская область, г. Тюмень, ул. Коммунистическая, 10, корпус 1, строение 1) и утверждении границ их территории

В соответствии с пунктом 5 статьи 3.1 и статьей 18 Федерального закона от 25 июня 2002 г. № 73-ФЗ «Об объектах культурного наследия (памятниках истории и культуры) народов Российской Федерации» (Собрание законодательства Российской Федерации, 2002, № 26, ст. 2519; 2018, № 32, ст. 5135) и подпунктом 5.4.3 Положения о Министерстве культуры Российской Федерации, утвержденного постановлением Правительства Российской Федерации от 20 июля 2011 г. № 590 (Собрание законодательства Российской Федерации, 2011, № 31, ст. 4758), п р и к а з ы в а ю:

1. Включить выявленные объекты культурного наследия в единый государственный реестр объектов культурного наследия (памятников истории и культуры) народов Российской Федерации в качестве объектов культурного наследия федерального значения в составе объекта культурного наследия федерального значения «Троицкий монастырь», первая половина XVIII в. (Тюменская область, г. Тюмень, ул. Коммунистическая, 10, корпус 1, строение 1) согласно приложению № 1 к настоящему приказу.

2. Утвердить границы территории указанных в приложении № 1 к настоящему приказу объектов культурного наследия федерального значения согласно приложению № 2 к настоящему приказу.

3. Контроль за исполнением настоящего приказа возложить на первого заместителя Министра культуры Российской Федерации С.Г.Обрывалина.

Министр

A handwritten signature in blue ink, consisting of stylized, overlapping loops and a long vertical stroke extending downwards.

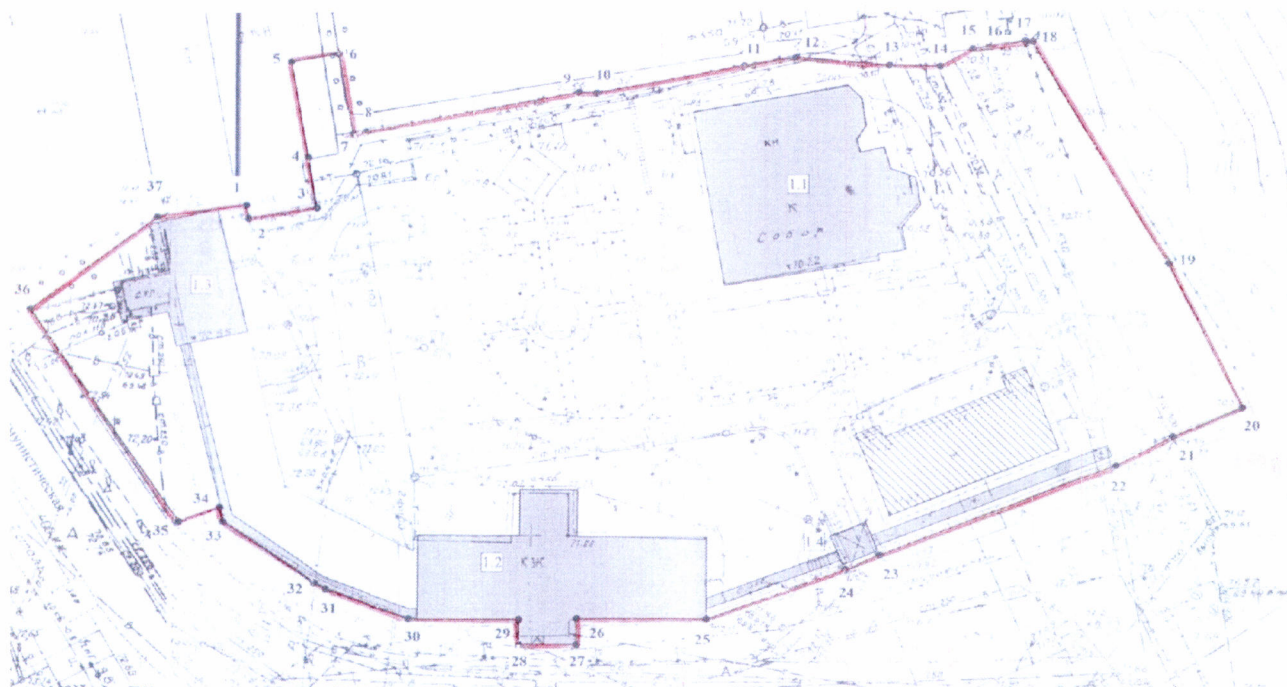
О.Б.Любимова

Приложение № 1
к приказу Министерства культуры
Российской Федерации
от «21» января 2021 г. № 80




Выявленные объекты культурного наследия, включаемые в единый государственный реестр объектов культурного наследия (памятников истории и культуры) народов Российской Федерации в качестве объектов культурного наследия федерального значения в составе объекта культурного наследия федерального значения «Троицкий монастырь», первая половина XVIII в.
(Тюменская область, г. Тюмень, ул. Коммунистическая, 10, корпус 1, строение 1)

Наименование объекта культурного наследия	Дата создания, основных изменений (перестроек)	Вид объекта культурного наследия	Местонахождение объекта культурного наследия
Троицкий собор	1708 – 1717 гг.	памятник	Тюменская область, г. Тюмень, улица Коммунистическая, 10, корпус 1
Петропавловская церковь и колокольня	1726 – 1755, 1760-е гг., середина XIX в.	памятник	Тюменская область, г. Тюмень, улица Коммунистическая, 10
Настоятельский корпус	1726 – 1739 гг.	памятник	Тюменская область, г. Тюмень, улица Коммунистическая, 10, строение 1
Стены	1726 – 1739 гг.	памятник	Тюменская область, г. Тюмень, улица Коммунистическая, 10

Границы территории объектов культурного наследия федерального значения
в составе объекта культурного наследия федерального значения «Троицкий
монастырь», первая половина XVIII в. (Тюменская область, г. Тюмень,
ул. Коммунистическая, 10, корпус 1, строение 1)



Условные обозначения:

-  - границы территории объектов культурного наследия федерального значения в составе объекта культурного наследия федерального значения «Троицкий монастырь», первая половина XVIII в. (Тюменская область, г. Тюмень, ул. Коммунистическая, 10, корпус 1, строение 1);
-  - характерная (поворотная) точка;
-  - объекты культурного наследия федерального значения в составе объекта культурного наследия федерального значения «Троицкий монастырь», первая половина XVIII в. (Тюменская область, г. Тюмень, ул. Коммунистическая, 10, корпус 1, строение 1):
 - 1.1 Троицкий собор, 1708 – 1717 гг.;
 - 1.2 Петропавловская церковь и колокольня, 1726 – 1755, 1760-е гг., середина XIX в.;
 - 1.3 Настоятельский корпус, 1726 – 1739 гг.;
 - 1.4 Стены, 1726 – 1739 гг.

П р и л о ж е н и е
к границам территории объектов культурного
наследия федерального значения в составе
объекта культурного наследия федерального
значения «Троицкий монастырь», первая
половина XVIII в. (Тюменская область,
г. Тюмень, ул. Коммунистическая, 10, корпус 1,
строение 1), утвержденным приказом
Министерства культуры Российской Федерации
от «21» января 2021 г. № 80

Координаты характерных (поворотных) точек границ территории
объектов культурного наследия федерального значения в составе объекта
культурного наследия федерального значения «Троицкий монастырь», первая
половина XVIII в. (Тюменская область, г. Тюмень,
ул. Коммунистическая, 10, корпус 1, строение 1)

Номер характерной (поворотной) точки	Координаты характерных (поворотных) точек в местной системе координат (МСК-72)	
	X	Y
1	339037,59	1465484,05
2	339035,62	1465484,41
3	339037,20	1465493,81
4	339044,48	1465492,54
5	339058,37	1465490,04
6	339059,45	1465496,75
7	339047,86	1465498,85
8	339048,23	1465500,75
9	339053,96	1465530,50
10	339053,91	1465533,09
11	339057,90	1465553,51
12	339059,19	1465560,82
13	339058,03	1465573,77
14	339057,86	1465580,91
15	339060,36	1465585,42
16	339060,64	1465587,67
17	339061,57	1465592,78
18	339061,46	1465593,90
19	339029,28	1465612,88
20	339008,34	1465623,18

21	339004,04	1465613,50
22	338999,82	1465605,83
23	338986,66	1465572,75
24	338984,54	1465567,99
25	338977,26	1465548,76
26	338977,29	1465530,80
27	338973,50	1465530,79
28	338973,52	1465522,58
29	338977,16	1465522,58
30	338977,19	1465507,31
31	338981,50	1465495,41
32	338982,37	1465493,84
33	338991,26	1465481,21
34	338993,42	1465480,76
35	338991,27	1465475,27
36	339022,27	1465454,32
37	339035,78	1465471,89
1	339037,59	1465484,05

Метод определения координат – геодезический.

Значение погрешности определения координат в системе координат, установленной для ведения государственного кадастра недвижимости, – 0,10 м.
