



МИНИСТЕРСТВО КУЛЬТУРЫ
РОССИЙСКОЙ ФЕДЕРАЦИИ



ПРИКАЗ

16 июля 2019г.

Москва

№ 988

О включении выявленных объектов культурного наследия «Геодезический пункт «Мякипяллюс» («Мекипелюс»); точка E) измерения «Русской дуги меридиана» («Дуги Струве»)), вторая четверть XIX в., и «Астрономический пункт «Гогланд» (точка Z) измерения «Русской дуги меридиана» («Дуги Струве»)), вторая четверть XIX в. (Ленинградская область) в единый государственный реестр объектов культурного наследия (памятников истории и культуры) народов Российской Федерации и утверждении границ их территории

В соответствии с Федеральным законом от 25 июня 2002 г. № 73-ФЗ «Об объектах культурного наследия (памятниках истории и культуры) народов Российской Федерации» (Собрание законодательства Российской Федерации, 2002, № 26, ст. 2519; 2003, № 9, ст. 805; 2004, № 35, ст. 3607; 2005, № 23, ст. 2203; 2006, № 1, ст. 10; № 52 (ч. I), ст. 5498; 2007, № 1 (ч. I), ст. 21; № 27, ст. 3213; № 43, ст. 5084; № 46, ст. 5554; 2008, № 20, ст. 2251; № 29 (ч. I), ст. 3418; № 30 (ч. II), ст. 3616; 2009, № 51, ст. 6150; 2010, № 43, ст. 5450; № 49, ст. 6424; № 51 (ч. III), ст. 6810; 2011, № 30 (ч. I), ст. 4563; № 45, ст. 6331; № 47, ст. 6606; № 49 (ч. I), ст. 7015, ст. 7026; 2012, № 31, ст. 4322; № 47, ст. 6390; № 50 (ч. V), ст. 6960; 2013, № 17, ст. 2030; № 19, ст. 2331; № 30 (ч. I) ст. 4078; 2014, № 43, ст. 5799; № 49 (ч. VI), ст. 6928; 2015, № 10, ст. 1420; № 29 (ч. I), ст. 4359; № 51 (ч. III), ст. 7237; 2016, № 1 (ч. I), ст. 28, ст. 79; № 11, ст. 1494; № 15, ст. 2057; № 27 (ч. II), ст. 4294; № 52 (ч. V), ст. 7480; 2017, № 11 ст. 1538, № 31 (ч. I), ст. 4771; 2018, № 1 (ч. I), ст. 42, № 32 (ч. II), ст. 5133, № 32 (ч. II), ст. 5135; № 52, ст. 8098; № 53 (ч. I), ст. 8458; 2019, № 8, ст. 714), подпунктами 5.3.7 и 5.4.3 Положения о Министерстве культуры Российской Федерации,

утвержденного постановлением Правительства Российской Федерации от 20 июля 2011 г. № 590 (Собрание законодательства Российской Федерации, 2011, № 31, ст. 4758; № 44, ст. 6272; 2012, № 6, ст. 688; № 17, ст. 2018; № 26, ст. 3524; № 37, ст. 5001; № 39, ст. 5270; 2013, № 3, ст. 204; № 8, ст. 841; № 31, ст. 4239; № 33, ст. 4386; № 41, ст. 5182; № 45, ст. 5822; 2014, № 9, ст. 909; № 30 (ч. II), ст. 4305; № 40 (ч. III), ст. 5426; № 48, ст. 6860; 2015, № 2, ст. 491; № 4, ст. 664; № 9, ст. 1339; № 17 (ч. IV), ст. 2565; № 18, ст. 2728; № 20, ст. 2919; 2016, № 2 (ч. I), ст. 325; № 25, ст. 3801; № 27 (ч. III), ст. 4496; № 28, ст. 4741; № 52 (ч. V), ст. 7667; 2017, № 2 (ч. II), ст. 406; № 12, ст. 1723; 2018, № 28, ст. 4219; № 30, ст. 4739; № 36, ст. 5634; № 50, ст. 7764),
п р и к а з ы в а ю:

1. Включить выявленные объекты культурного наследия «Геодезический пункт «Мякипяллюс» («Мекипеллюс»; точка E) измерения «Русской дуги меридиана» («Дуги Струве»)), вторая четверть XIX в., и «Астрономический пункт «Гогланд» (точка Z) измерения «Русской дуги меридиана» («Дуги Струве»)), вторая четверть XIX в. (Ленинградская область) (далее – объекты) в единый государственный реестр объектов культурного наследия (памятников истории и культуры) народов Российской Федерации в качестве объектов культурного наследия федерального значения согласно приложению № 1 к настоящему приказу.

2. Утвердить границы территории объектов согласно приложению № 2 и приложению № 3 к настоящему приказу.

3. Контроль за исполнением настоящего приказа возложить на заместителя Министра культуры Российской Федерации С.Г.Обрывалина.

Врио Министра

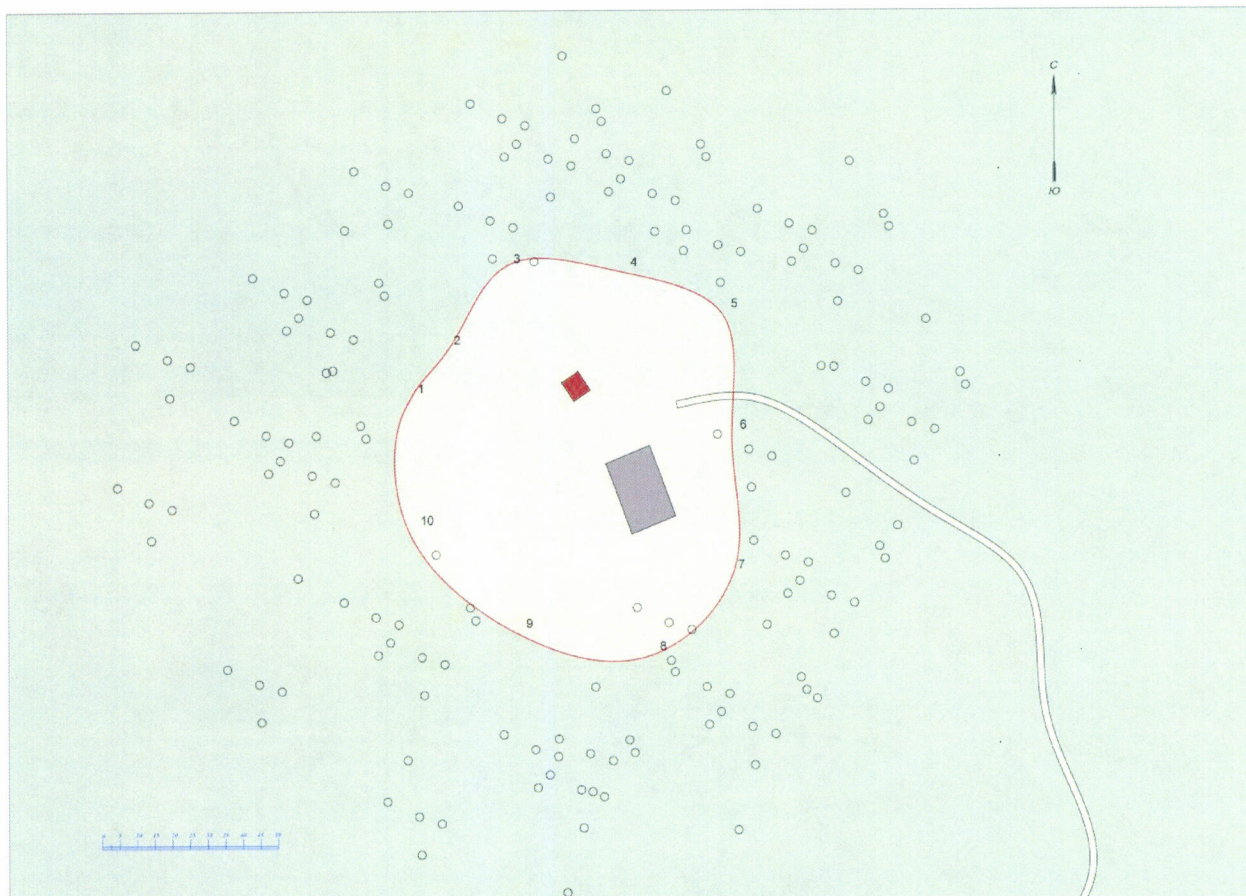


Н.П.Овсиенко


Выявленные объекты культурного наследия «Геодезический пункт «Мякипяллюс» («Мекипелюс»; точка E) измерения «Русской дуги меридиана» («Дуги Струве»)), вторая четверть XIX в., и «Астрономический пункт «Гогланд» (точка Z) измерения «Русской дуги меридиана» («Дуги Струве»)), вторая четверть XIX в. (Ленинградская область), включаемые в единый государственный реестр объектов культурного наследия (памятников истории и культуры) народов Российской Федерации в качестве объектов культурного наследия федерального значения

№	Наименование объекта культурного наследия	Дата создания время возникновения, дата основных изменений	Вид	Местонахождение объекта культурного наследия
1	«Геодезический пункт «Мякипяллюс» («Мекипелюс»; точка E) измерения «Русской дуги меридиана» («Дуги Струве»))»	вторая четверть XIX в.	памятник	Ленинградская область, Кингисеппский район, остров Гогланд, 1300 метров к юго-западу от пристани Суркюла, на вершине с отметкой «143,0», на скальной площадке
2	«Астрономический пункт «Гогланд» (точка Z) измерения «Русской дуги меридиана» («Дуги Струве»))»	вторая четверть XIX в.	памятник	Ленинградская область, Кингисеппский район, остров Гогланд, 700 метров к западу от пристани Суркюла, на горизонтальной скальной площадке


Границы территории
объекта культурного наследия федерального значения «Геодезический пункт
«Мякипяллюс» («Мекипелюс»; точка Е) измерения «Русской дуги
меридиана» («Дуги Струве»)), вторая четверть XIX в.
(Ленинградская область)



Условные обозначения

 – границы территории объекта культурного наследия федерального значения «Геодезический пункт «Мякипяллюс» («Мекипелюс»; точка Е) измерения «Русской дуги меридиана» («Дуги Струве»))

1 – обозначение характерной (поворотной) точки

 – объект культурного наследия федерального значения «Геодезический пункт «Мякипяллюс» («Мекипелюс»; точка Е) измерения «Русской дуги меридиана» («Дуги Струве»))

Координаты характерных (поворотных) точек границ территории объекта культурного наследия федерального значения «Геодезический пункт «Мякипяллюс» («Мекипелюс»; точка Е) измерения «Русской дуги меридиана» («Дуги Струве»)), вторая четверть XIX в.
(Ленинградская область)

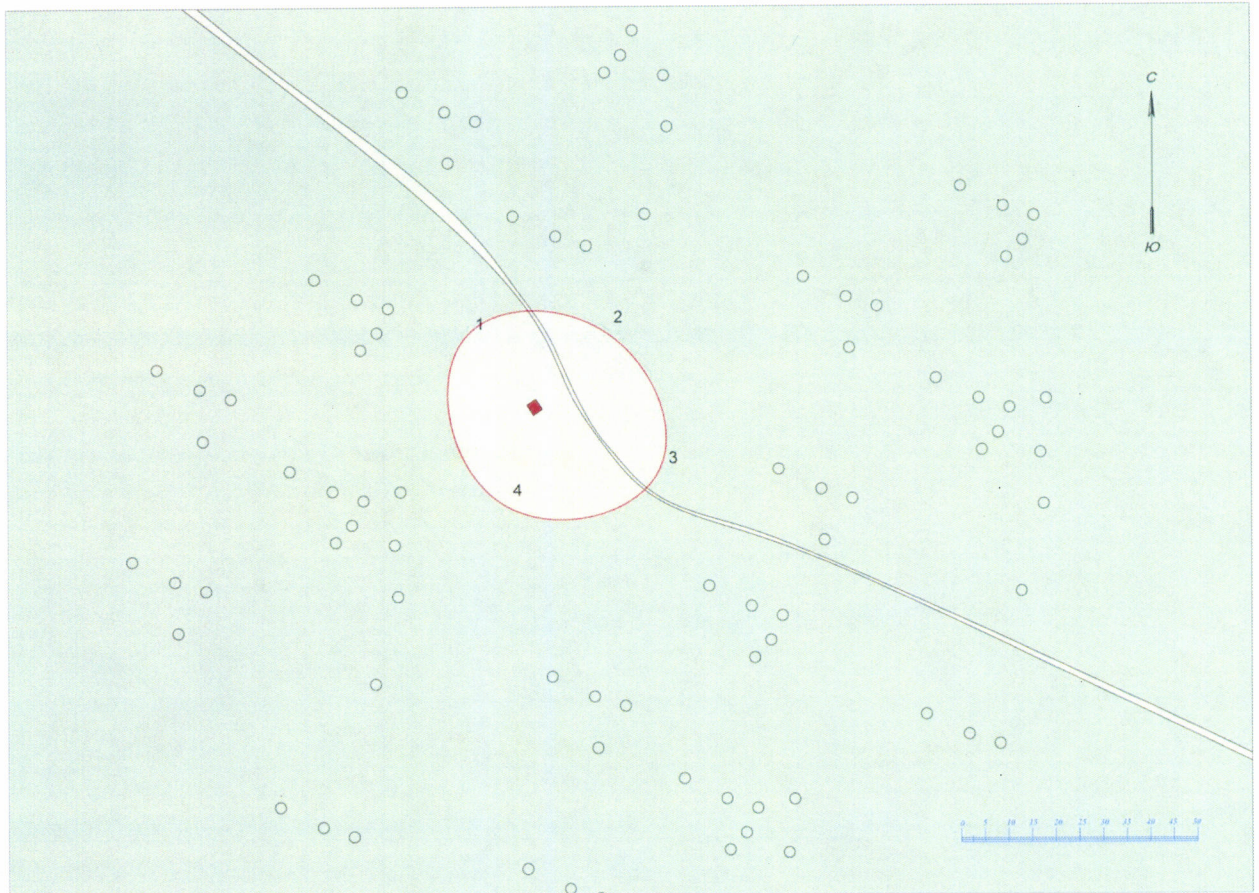
Система координат – МСК-47 (зона 1)
(местная система координат)

Метод определения координат – геодезический


Средняя квадратическая погрешность положения характерной (поворотной) точки – 1 м

№ характерной (поворотной) точки	X	Y
1	451808.05	1195359.67
2	451821.62	1195370.03
3	451844.62	1195387.1
4	451843.53	1195420.54
5	451831.77	1195449.04
6	451797.74	1195451.52
7	451758.38	1195450.93
8	451735.46	1195428.49
9	451741.99	1195390.35
10	451771.06	1195360.31
1	451808.05	1195359.67


Границы территории
объекта культурного наследия федерального значения «Астрономический
пункт «Гогланд» (точка Z) измерения «Русской дуги меридиана»
(«Дуги Струве»)), вторая четверть XIX в. (Ленинградская область)



Условные обозначения

 – границы территории объекта культурного наследия федерального значения «Астрономический пункт «Гогланд» (точка Z) измерения «Русской дуги меридиана» («Дуги Струве»))»

2 – обозначение характерной (поворотной) точки

 – объект культурного наследия федерального значения «Астрономический пункт «Гогланд» (точка Z) измерения «Русской дуги меридиана» («Дуги Струве»))»

Координаты характерных (поворотных) точек границ территории объекта культурного наследия федерального значения «Астрономический пункт «Гогланд» (точка Z) измерения «Русской дуги меридиана» («Дуги Струве»)), вторая четверть XIX в. (Ленинградская область)

Система координат – МСК-47 (зона 1)
(местная система координат)

Метод определения координат – геодезический

Средняя квадратическая погрешность положения характерной (поворотной) точки – 1 м

№ характерной (поворотной) точки	X	Y
1	453162.34	1195035.84
2	453163.69	1195065.13
3	453134.3	1195076.63
4	453127.64	1195043.68
1	453162.34	1195035.84
