




МИНИСТЕРСТВО КУЛЬТУРЫ
РОССИЙСКОЙ ФЕДЕРАЦИИ



ПРИКАЗ

19 декабря 2017.

Москва

№ 2151

**О включении выявленного объекта культурного наследия
«Комплекс жилых домов Балкарокова», 1909 г., 1920 г.
и выявленных объектов культурного наследия в его составе
(Кабардино-Балкарская Республика) в единый государственный реестр
объектов культурного наследия (памятников истории и культуры)
народов Российской Федерации в качестве объектов культурного
наследия федерального значения и утверждении границ их территории**

В соответствии с пунктом 5 статьи 3.1 и статьей 18 Федерального закона от 25 июня 2002 г. № 73-ФЗ «Об объектах культурного наследия (памятниках истории и культуры) народов Российской Федерации» (Собрание законодательства Российской Федерации, 2002, № 26, ст. 2519; 2003, № 9, ст. 805; 2004, № 35, ст. 3607; 2005, № 23, ст. 2203; 2006, № 1, ст. 10; № 52 (ч. I), ст. 5498; 2007, № 1 (ч. I), ст. 21; № 27, ст. 3213; № 43, ст. 5084; № 46, ст. 5554; 2008, № 20, ст. 2251; № 29 (ч. I), ст. 3418; № 30 (ч. II), ст. 3616; 2009, № 51, ст. 6150; 2010, № 43, ст. 5450; № 49, ст. 6424; № 51 (ч. III), ст. 6810; 2011, № 30 (ч. I), ст. 4563; № 45, ст. 6331; № 47, ст. 6606; № 49 (ч. I), ст. 7015, ст. 7026; 2012, № 31, ст. 4322; № 47, ст. 6390; № 50 (ч. V), ст. 6960; 2013, № 17, ст. 2030; № 19, ст. 2331; № 30 (ч. I) ст. 4078; 2014, № 43, ст. 5799; № 49 (ч. VI), ст. 6928; 2015, № 10, ст. 1420; № 29 (ч. I), ст. 4359; № 51 (ч. III), ст. 7237; 2016, № 1 (ч. I), ст. 28, ст. 79; № 11, ст. 1494; № 15, ст. 2057; № 27 (ч. II), ст. 4294; № 52 (ч. V), ст. 7480; 2017, № 11, ст. 1538, № 31 (ч. I), ст. 4771), подпунктами 5.3.7 и 5.4.3 Положения о Министерстве культуры Российской Федерации, утвержденного постановлением Правительства Российской Федерации

от 20 июля 2011 г. № 590 (Собрание законодательства Российской Федерации, 2011, № 31, ст. 4758; № 44, ст. 6272; 2012, № 6, ст. 688; № 17, ст. 2018; № 26, ст. 3524; № 37, ст. 5001; № 39, ст. 5270; 2013, № 3, ст. 204; № 8, ст. 841; № 31, ст. 4239; № 33, ст. 4386; № 41, ст. 5182; № 45, ст. 5822; 2014, № 9, ст. 909; № 30 (ч. II), ст. 4305; № 40 (ч. III), ст. 5426; № 48, ст. 6860; 2015, № 2, ст. 491; № 4, ст. 664; № 9, ст. 1339; № 17 (ч. IV), ст. 2565; № 18, ст. 2728; № 20, ст. 2919; 2016, № 2 (ч. I), ст. 325; № 27 (ч. III), ст. 4496; № 28, ст. 4741; № 52 (ч. V), ст. 7667; 2017, № 2 (ч. II), ст. 406; № 12, ст. 1723), п р и к а з ы в а ю:

1. Включить выявленный объект культурного наследия «Комплекс жилых домов Балкарокова», 1909 г., 1920 г. (Кабардино-Балкарская Республика, г. Нальчик, ул. Кешокова/Нахушева, д. 60/2, ул. Нахушева, д. 4) и выявленные объекты культурного наследия в его составе в единый государственный реестр объектов культурного наследия (памятников истории и культуры) народов Российской Федерации в качестве объектов культурного наследия федерального значения согласно приложению № 1 к настоящему приказу.

2. Утвердить границы территории указанных в приложении № 1 к настоящему приказу объектов культурного наследия федерального значения согласно приложению № 2 к настоящему приказу.

3. Контроль за исполнением настоящего приказа возложить на заместителя Министра культуры Российской Федерации О.В.Рыжкова.

Министр



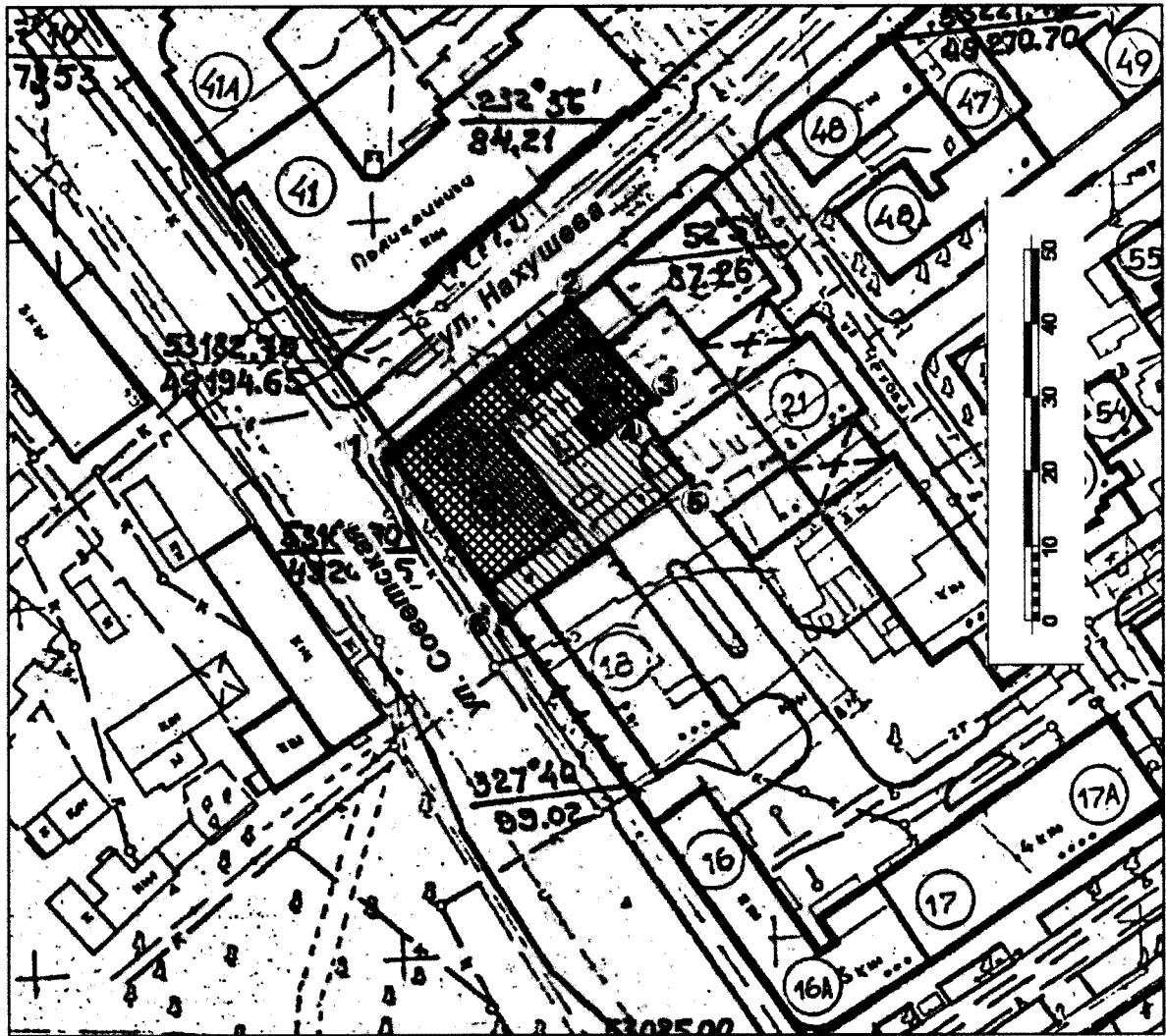
В.Р.Мединский

Приложение № 1
к приказу Министерства культуры
Российской Федерации
от «18 февраля» 2017 г. № 2151



Выявленные объекты культурного наследия, включаемые в единый государственный реестр объектов культурного наследия (памятников истории и культуры) народов Российской Федерации в качестве объектов культурного наследия федерального значения в составе объекта культурного наследия федерального значения «Комплекс жилых домов Балкарокова», 1909 г., 1920 г. (Кабардино-Балкарская Республика, г. Нальчик, ул. Кешокова/Нахушева, д. 60/2, ул. Нахушева, д. 4)

Наименование, даты создания, основных изменений (перестроек), вид объекта культурного наследия	Местонахождение объекта культурного наследия
Комплекс жилых домов Балкарокова, 1909 г., 1920 г. (ансамбль):	Кабардино-Балкарская Республика, г. Нальчик, ул. Кешокова/Нахушева, д. 60/2, ул. Нахушева, д. 4
Жилой дом, 1909 г. (памятник)	Кабардино-Балкарская Республика, г. Нальчик, ул. Кешокова/Нахушева, д. 60/2
Жилой дом, 1920 г. (памятник)	Кабардино-Балкарская Республика, г. Нальчик, ул. Нахушева, д. 4

Схема границ территории объекта культурного наследия федерального значения «Комплекс жилых домов Балкарокова», 1909 г., 1920 г. (Кабардино-Балкарская Республика, г. Нальчик, ул. Кешокова/Нахушева, д. 60/2, ул. Нахушева, д. 4) и объектов культурного наследия федерального значения в его составе



Условные обозначения

-  Объект культурного наследия "Комплекс жилых домов Балкарокова":
- ① - Жилой дом, 1909 г.
- ② - Жилой дом, 1920 г.
-  Границы территории объекта культурного наследия "Комплекс жилых домов Балкарокова" и объектов культурного наследия в его составе
- 1 • Характерная (поворотная) точка границ территории объекта культурного наследия

**Описание границ территории объекта культурного наследия
федерального значения «Комплекс жилых домов Балкарокова», 1909 г.,
1920 г. (Кабардино-Балкарская Республика, г. Нальчик,
ул. Кешокова/Нахушева, д. 60/2, ул. Нахушева, д. 4) и объектов
культурного наследия федерального значения в его составе**

Границы территории объектов культурного наследия проходят от исходной характерной (поворотной) точки (далее – точка) 1, расположенной на пересечении улиц Кешокова и Нахушева, от северо-западного угла здания по адресу: Кабардино-Балкарская Республика, г. Нальчик, ул. Кешокова/Нахушева, д. 60/2, в северо-восточном направлении до точки 2 по лицевым фасадам зданий по адресу: Кабардино-Балкарская Республика, г. Нальчик, ул. Кешокова/Нахушева, д. 60/2, ул. Нахушева, д. 4.

Далее от точки 2 поворачивают на юго-восток по северо-восточному фасаду здания по адресу: Кабардино-Балкарская Республика, г. Нальчик, ул. Нахушева, д. 4 до точки 3, расположенной на восточном углу здания.

Далее от точки 3 поворачивают на юго-запад по юго-восточному фасаду здания по адресу: Кабардино-Балкарская Республика, г. Нальчик, ул. Нахушева, д. 4 до точки 4.

Далее от точки 4 поворачивают на юго-восток до точки 5, расположенной на юго-восточной границе земельного участка, по адресу: Кабардино-Балкарская Республика, г. Нальчик, ул. Нахушева, д. 4, имеющего кадастровый номер: 07:09:0102110:7.

Далее от точки 5 поворачивают на юго-запад по юго-восточной границе земельного участка по адресу: Кабардино-Балкарская Республика, г. Нальчик, ул. Нахушева, д. 4, имеющего кадастровый номер: 07:09:0102110:7, затем по юго-восточной границе земельного участка по адресу: Кабардино-Балкарская Республика, ул. Кешокова/Нахушева, д. 60/2, имеющего кадастровый номер: 07:09:0102110:19 до точки 6.

Далее от точки 6 поворачивают на северо-запад по главному фасаду здания по адресу: Кабардино-Балкарская Республика, ул. Кешокова/Нахушева, д. 60/2 до исходной точки 1.

**Координаты характерных (поворотных) точек границ территории
объекта культурного наследия федерального значения «Комплекс
жилых домов Балкарокова», 1909 г., 1920 г. (Кабардино-Балкарская
Республика, г. Нальчик, ул. Кешокова/Нахушева, д. 60/2, ул. Нахушева,
д. 4) и объектов культурного наследия федерального значения в его
составе**

Обозначение характерных (поворотных) точки	Координаты характерных (поворотных) точек в местной системе координат (МСК-07-95)		Координаты характерных (поворотных) точек во Всемирной геодезической системе координат (WGS-84)	
	X	Y	Северной	Восточной
Точка 1	505039,758	269578,838	43°28'44,41714"N	43°36'21,57614"E
Точка 2	505059,771	269604,101	43°28'45,06932"N	43°36'22,69622"E
Точка 3	505045,958	269615,542	43°28'44,62343"N	43°36'23,20808"E
Точка 4	505044,317	269613,368	43°28'44,56993"N	43°36'23,11169"E
Точка 5	505035,370	269619,710	43°28'44,28097"N	43°36'23,39568"E
Точка 6	505017,118	269594,157	43°28'43,68582"N	43°36'22,26236"E
Точка 1	505039,758	269578,838	43°28'44,41714"N	43°36'21,57614"E