




МИНИСТЕРСТВО КУЛЬТУРЫ  
РОССИЙСКОЙ ФЕДЕРАЦИИ



## ПРИКАЗ

29 СЕНТЯБРЯ 2017 г.

Москва

№ 1647

**О включении выявленного объекта культурного наследия «Петроглиф на мысе Черный», IV тыс. до н. э. (Республика Карелия, Пудожский муниципальный район, Красноборское сельское поселение, на восточном побережье Онежского озера, в 5 км к югу от п. Шальский, в 6,5 км к юго-востоку от устья р. Водла, на мысе Черный) в единый государственный реестр объектов культурного наследия (памятников истории и культуры) народов Российской Федерации в качестве объекта культурного наследия федерального значения и утверждении границ его территории**

В соответствии с пунктом 5 статьи 3.1 и статьей 18 Федерального закона от 25 июня 2002 г. № 73-ФЗ «Об объектах культурного наследия (памятниках истории и культуры) народов Российской Федерации» (Собрание законодательства Российской Федерации, 2002, № 26, ст. 2519; 2003, № 9, ст. 805; 2004, № 35, ст. 3607; 2005, № 23, ст. 2203; 2006, № 1, ст. 10; № 52 (ч. I), ст. 5498; 2007, № 1 (ч. I), ст. 21; № 27, ст. 3213; № 43, ст. 5084; № 46, ст. 5554; 2008, № 20, ст. 2251; № 29 (ч. I), ст. 3418; № 30 (ч. II), ст. 3616; 2009, № 51, ст. 6150; 2010, № 43, ст. 5450; № 49, ст. 6424; № 51 (ч. III), ст. 6810; 2011, № 30 (ч. I), ст. 4563; № 45, ст. 6331; № 47, ст. 6606; № 49 (ч. I), ст. 7015, ст. 7026; 2012, № 31, ст. 4322; № 47, ст. 6390; № 50 (ч. V), ст. 6960; 2013, № 17, ст. 2030; № 19, ст. 2331; № 30 (ч. I), ст. 4078; 2014, № 43, ст. 5799; № 49 (ч. VI), ст. 6928; 2015, № 10, ст. 1420; № 29 (ч. I), ст. 4359; № 51 (ч. III), ст. 7237; 2016, № 1 (ч. I), ст. 28, ст. 79; № 11, ст. 1494; № 15, ст. 2057; № 27 (ч. II), ст. 4294; № 52 (ч. V), ст. 7480; 2017, № 11, ст. 1538, № 31 (ч. I), ст. 4771), подпунктами 5.3.7 и 5.4.3 Положения о Министерстве культуры Российской Федерации,


утвержденного постановлением Правительства Российской Федерации от 20 июля 2011 г. № 590 (Собрание законодательства Российской Федерации, 2011, № 31, ст. 4758; № 44, ст. 6272; 2012, № 6, ст. 688; № 17, ст. 2018; № 26, ст. 3524; № 37, ст. 5001; № 39, ст. 5270; 2013, № 3, ст. 204; № 8, ст. 841; № 31, ст. 4239; № 33, ст. 4386; № 41, ст. 5182; № 45, ст. 5822; 2014, № 9, ст. 909; № 30 (ч. II), ст. 4305; № 40 (ч. III), ст. 5426; № 48, ст. 6860; 2015, № 2, ст. 491; № 4, ст. 664; № 9, ст. 1339; № 17 (ч. IV), ст. 2565; № 18, ст. 2728; № 20, ст. 2919; 2016, № 2 (ч. I), ст. 325; № 27 (ч. III), ст. 4496; № 28, ст. 4741; № 52 (ч. V), ст. 7667; 2017, № 2 (ч. II), ст. 406; № 12, ст. 1723) п р и к а з ы в а ю:

1. Включить выявленный объект культурного наследия «Петроглиф на мысе Черный», IV тыс. до н. э. (Республика Карелия, Пудожский муниципальный район, Красноборское сельское поселение, на восточном побережье Онежского озера, в 5 км к югу от п. Шальский, в 6,5 км к юго-востоку от устья р. Водла, на мысе Черный) (далее – памятник) в единый государственный реестр объектов культурного наследия (памятников истории и культуры) народов Российской Федерации в качестве объекта культурного наследия федерального значения.

2. Утвердить границы территории памятника согласно приложению к настоящему приказу.

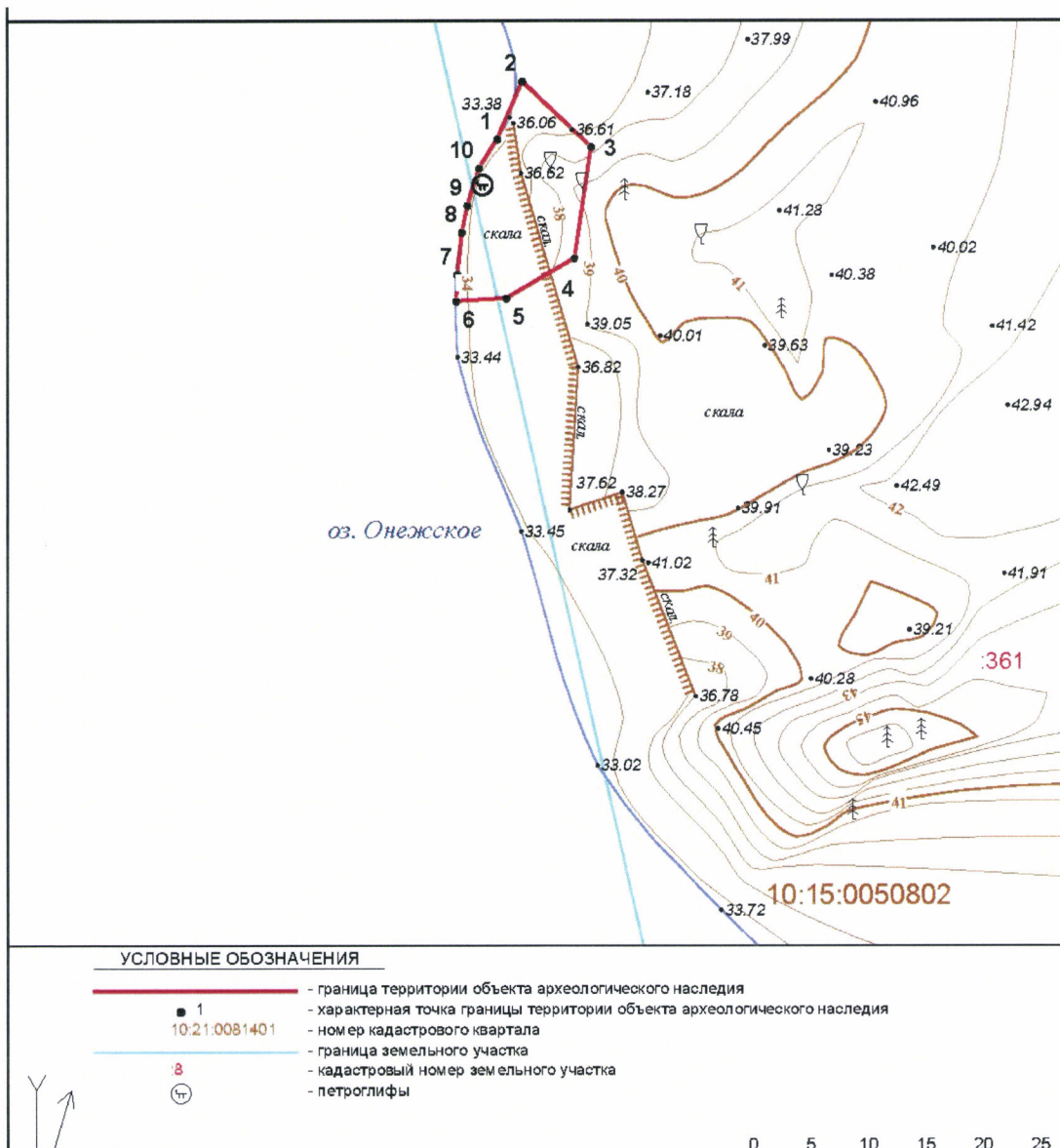
3. Контроль за исполнением настоящего приказа возложить на заместителя Министра культуры Российской Федерации О.В.Рыжкова.

Врио Министра



В.В.Аристархов

Схема границ территории  
объекта культурного наследия федерального значения  
«Петроглиф на мысе Черный», IV тыс. до н. э. (Республика Карелия,  
Пудожский муниципальный район, Красноборское сельское поселение,  
на восточном побережье Онежского озера, в 5 км к югу от п. Шальский,  
в 6,5 км к юго-востоку от устья р. Водла, на мысе Черный)



Описание границ территории  
объекта культурного наследия федерального значения  
«Петроглиф на мысе Черный», IV тыс. до н. э. (Республика Карелия,  
Пудожский муниципальный район, Красноборское сельское поселение,  
на восточном побережье Онежского озера, в 5 км к югу от п. Шальский,  
в 6,5 км к юго-востоку от устья р. Водла, на мысе Черный)

Граница проходит от точки 1 до точки 2 в направлении с юго-запада на северо-восток, дирекционный угол  $23^{\circ}49'0$ . Протяженность границы составляет 5.39 м. Граница проходит по скале вдоль уреза воды.

Граница проходит от точки 2 до точки 3 в направлении с северо-запада на юго-восток, дирекционный угол  $132^{\circ}52'6$ . Протяженность границы составляет 8.18 м. Граница проходит по скальному уступу.

Граница проходит от точки 3 до точки 4 в направлении с северо-востока на юго-запад, дирекционный угол  $188^{\circ}43'2$ . Протяженность границы составляет 9.69 м. Граница проходит вдоль линии, разграничивающей гладкую и задернованную скалу.

Граница проходит от точки 4 до точки 5 в направлении с северо-востока на юго-запад, дирекционный угол  $239^{\circ}43'6$ . Протяженность границы составляет 6.87 м. Граница проходит по линии задернения скалы.

Граница проходит от точки 5 до точки 6 в направлении с северо-востока на юго-запад, дирекционный угол  $267^{\circ}15'8$ . Протяженность границы составляет 4.29 м. Граница проходит по линии задернения скалы.

Граница проходит от точки 6 до точки 7 в направлении с юго-запада на северо-восток, дирекционный угол  $1^{\circ}26'7$ . Протяженность границы составляет 2.26 м. Граница проходит по скале вдоль уреза воды.

Граница проходит от точки 7 до точки 8 в направлении с юго-запада на северо-восток, дирекционный угол  $6^{\circ}44'2$ . Протяженность границы составляет 3.66 м. Граница проходит по скале вдоль уреза воды.

Граница проходит от точки 8 до точки 9 в направлении с юго-запада на северо-восток, дирекционный угол  $10^{\circ}21'2$ . Протяженность границы составляет 2.33 м. Граница проходит по скале вдоль уреза воды.

Граница проходит от точки 9 до точки 10 в направлении с юго-запада на северо-восток, дирекционный угол  $18^{\circ}10'5$ . Протяженность границы составляет 3.35 м. Граница проходит по скале вдоль уреза воды.

Граница проходит от точки 10 до точки 1 в направлении с юго-запада на северо-восток, дирекционный угол  $31^{\circ}54'3$ . Протяженность границы составляет 2.96 м. Граница проходит по скале вдоль уреза воды.

Координаты характерных (поворотных) точек  
 границ территории объекта культурного наследия федерального значения  
 «Петроглиф на мысе Черный», IV тыс. до н. э. (Республика Карелия,  
 Пудожский муниципальный район, Красноборское сельское поселение,  
 на восточном побережье Онежского озера, в 5 км к югу от п. Шальский,  
 в 6,5 км к юго-востоку от устья р. Водла, на мысе Черный)

№ характерной (поворотной) точки	Координаты характерных (поворотных) точек во всемирной геодезической системе координат (WGS-84)		Координаты характерных (поворотных) точек в местной системе координат (МСК-10)	
	Северной широты	Восточной долготы	X	Y
1	N 61°44'54.70"	E 36°01'25.42"	339593.463	2293964.994
2	N 61°44'54.86"	E 36°01'25.56"	339598.395	2293967.171
3	N 61°44'54.69"	E 36°01'25.98"	339592.826	2293973.169
4	N 61°44'54.38"	E 36°01'25.90"	339583.248	2293971.700
5	N 61°44'54.26"	E 36°01'25.50"	339579.786	2293965.769
6	N 61°44'54.25"	E 36°01'25.21"	339579.581	2293961.481
7	N 61°44'54.32"	E 36°01'25.21"	339581.840	2293961.538
8	N 61°44'54.44"	E 36°01'25.23"	339585.480	2293961.968
9	N 61°44'54.52"	E 36°01'25.26"	339587.768	2293962.386
10	N 61°44'54.62"	E 36°01'25.32"	339590.954	2293963.432
1	N 61°44'54.70"	E 36°01'25.42"	339593.463	2293964.994