



МИНИСТЕРСТВО КУЛЬТУРЫ
РОССИЙСКОЙ ФЕДЕРАЦИИ

МИНИСТЕРСТВО ЮСТИЦИИ РОССИЙСКОЙ ФЕДЕРАЦИИ

ЗАРЕГИСТРИРОВАНО

Регистрационный № 44060

от 17 октября 2016.

ПРИКАЗ

01 сентября 2016г.

Москва

№ 1995

О включении выявленных объектов культурного наследия в единый государственный реестр объектов культурного наследия (памятников истории и культуры) народов Российской Федерации в качестве объектов культурного наследия федерального значения в составе объекта культурного наследия федерального значения «Ансамбль усадьбы «Архангельское», XVII-начало XX века (Московская область, Красногорский район, пос. Архангельское) и утверждении границ их территории

В соответствии с пунктом 5 статьи 3.1 и статьей 18 Федерального закона от 25 июня 2002 г. № 73-ФЗ «Об объектах культурного наследия (памятниках истории и культуры) народов Российской Федерации» (Собрание законодательства Российской Федерации, 2002, № 26, ст. 2519; 2003, № 9, ст. 805; 2004, № 35, ст. 3607; 2005, № 23, ст. 2203; 2006, № 1, ст. 10; № 52 (ч. I), ст. 5498; 2007, № 1 (ч. I), ст. 21; № 27, ст. 3213; № 43, ст. 5084; № 46, ст. 5554; 2008, № 20, ст. 2251; № 29 (ч. I), ст. 3418; № 30 (ч. II), ст. 3616; 2009, № 51, ст. 6150; 2010, № 43, ст. 5450; № 49, ст. 6424; № 51 (ч. III), ст. 6810; 2011, № 30 (ч. I), ст. 4563; № 45, ст. 6331; № 47, ст. 6606; № 49 (ч. I), ст. 7015, ст. 7026; 2012, № 31, ст. 4322; № 47, ст. 6390; № 50 (ч. V), ст. 6960; 2013, № 17, ст. 2030; № 19, ст. 2331; № 30 (ч. I), ст. 4078; 2014, № 43, ст. 5799; № 49 (ч. VI), ст. 6928; 2015, № 10, ст. 1420, № 29 (ч. I), ст. 4359, № 51 (ч. III), ст. 7237; 2016, № 1 (ч. I), ст. 28, ст. 79; № 11, ст. 1494), подпунктами 5.3.7 и 5.4.3 Положения о Министерстве культуры Российской Федерации, утвержденного постановлением Правительства Российской Федерации от 20 июля 2011 г. № 590 (Собрание


законодательства Российской Федерации, 2011, № 31, ст. 4758; № 44, ст. 6272; 2012, № 6, ст. 688; № 17, ст. 2018; № 26, ст. 3524; № 37, ст. 5001; № 39, ст. 5270; 2013, № 3, ст. 204; № 8, ст. 841; № 31, ст. 4239; № 33, ст. 4386; № 41, ст. 5182; № 45, ст. 5822; 2014, № 9, ст. 909; № 30 (ч. II), ст. 4305; № 40 (ч. III), ст. 5426; № 48, ст. 6860; 2015, № 2, ст. 491; № 4, ст. 664; № 9, ст. 1339, № 17 (ч. IV), ст. 2565; № 18, ст. 2728; № 20, ст. 2919; 2016, № 2 (ч. I), ст. 325; № 27 (ч. III), ст. 4496; № 28, ст. 4741), п р и к а з ы в а ю:

1. Включить выявленные объекты культурного наследия в единый государственный реестр объектов культурного наследия (памятников истории и культуры) народов Российской Федерации в качестве объектов культурного наследия федерального значения в составе объекта культурного наследия федерального значения «Ансамбль усадьбы «Архангельское», XVII-начало XX века, Московская область, Красногорский район, пос. Архангельское согласно приложению № 1 к настоящему приказу (наименование, дата создания объекта на момент принятия на государственную охрану «Ансамбль усадьбы Архангельское», XVIII-XIX вв.).

2. Утвердить границы территории указанных в приложении № 1 к настоящему приказу объектов культурного наследия федерального значения согласно приложению № 2 к настоящему приказу.

3. Контроль за исполнением настоящего приказа возложить на заместителя Министра культуры Российской Федерации Н.А.Малакова.

Врио Министра



Н.А.Малаков

ВЕРНО
Консультант отдела делопроизводства
и архива Департамента управления
делами Минкультуры России
(М.А.Крыль)

27.09.2016



Приложение № 1
к приказу Министерства культуры
Российской Федерации
от « 01 » сентября 2016 г. № 1995

**Выявленные объекты культурного наследия, включаемые в единый
государственный реестр объектов культурного наследия (памятников
истории и культуры) народов Российской Федерации в качестве
объектов культурного наследия федерального значения в составе
объекта культурного наследия федерального значения
«Ансамбль усадьбы «Архангельское», XVII-начало XX века
(Московская область, Красногорский район, поселок Архангельское)**

Наименование, даты создания, основных изменений (перестроек), автор, вид объекта культурного наследия	Адрес объекта культурного наследия
Ансамбль усадьбы «Архангельское», XVII-начало XX века:	Московская область, Красногорский район, пос. Архангельское
флигель людской села Архангельского (богадельня), начало XIX века, 1878-1879 годы, XX век (памятник)	Московская область, Красногорский район, пос. Архангельское
дома церковнослужителей (три основания), 1-я четверть XIX века (ансамбль)	Московская область, Красногорский район, пос. Архангельское
Больничный флигель (основание), 1-я четверть XIX века (памятник)	Московская область, Красногорский район, пос. Архангельское
флигель для приезжающих, 1820-е годы, 1830 год, архитектор Е.Д. Тюрин, 1870-е годы (памятник)	Московская область, Красногорский район, пос. Архангельское
домик смотрителя дворца (основание), 1900 год, (памятник)	Московская область, Красногорский район, пос. Архангельское
терраса храма-усыпальницы с подпорной стеной, балюстрадой, лестницами и пандусами, 1913-1916 годы, архитектор А.Н. Кельх (памятник)	Московская область, Красногорский район, пос. Архангельское

Наименование, даты создания, основных изменений (перестроек), автор, вид объекта культурного наследия	Адрес объекта культурного наследия
некрополь, XVII–XIX века, первая треть XX века (ансамбль)	Московская область, Красногорский район, пос. Архангельское
склеп Т.Н.Юсуповой с надгробием и скульптурой «Ангел молитвы», 1896–1900 годы, архитектор Н.В. Султанов, скульптор М.М.Антокольский (памятник)	Московская область, Красногорский район, пос. Архангельское
Нижняя терраса с западной и восточной руинными арками, подпорной стеной, лестницей и гротом с воротами, 1780-е годы, архитектор Д. Тромбара (?), 1810-е, 1829 годы, архитектор В.Г. Дрегалов, 1920-е годы, архитектор И.Я Епаничнеков (памятник)	Московская область, Красногорский район, пос. Архангельское
фонтан Нижней террасы со скульптурной группой «Амуры с дельфинами», 1818 год, 1889 год, скульптор Д. Джиромелло (памятник)	Московская область, Красногорский район, пос. Архангельское
фонтан со скульптурной группой «Амур с лебедем» на Большом партере, 1810-е годы, конец XIX - начало XX века (памятник)	Московская область, Красногорский район, пос. Архангельское
фонтан Роз со скульптурной группой «Мальчик с гусем», 1850-е годы (памятник)	Московская область, Красногорский район, пос. Архангельское
беседка восточная «Миловид» с мостиком, 1829-1830 годы, архитектор В.Г.Дрегалов (памятник)	Московская область, Красногорский район, пос. Архангельское
беседка западная «Миловид» (основание), 1829-1830 годы, архитектор В.Г.Дрегалов (памятник)	Московская область, Красногорский район, пос. Архангельское

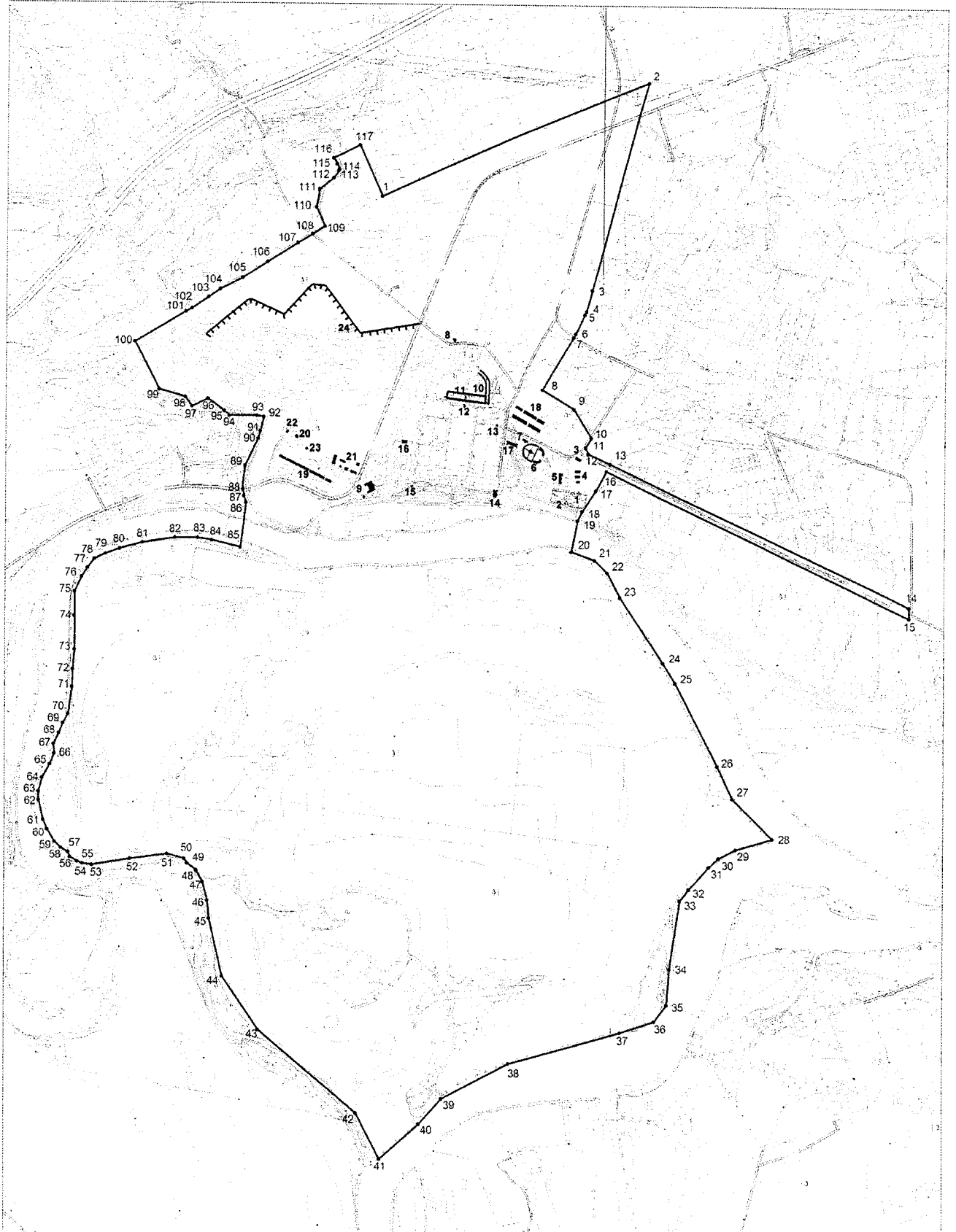
Наименование, даты создания, основных изменений (перестроек), автор, вид объекта культурного наследия	Адрес объекта культурного наследия
мостик с кентаврами (четыре основания), 1816 год (памятник)	Московская область, Красногорский район, псс. Архангельское
мостик над оврагом (четыре основания), конец XVIII века (памятник)	Московская область, Красногорский район, пос. Архангельское
ботанические оранжереи (пять оснований с цокольной частью), 1820-е годы (ансамбль)	Московская область, Красногорский район, псс. Архангельское
оранжереи в Горятине (пять оснований), конец XVIII - начало XIX века (ансамбль)	Московская область, Красногорский район, псс. Архангельское
Водовзводная башня в Горятинской роще (опоры), начало XIX века, архитектор В.Я. Стрижаков (памятник)	Московская область, Красногорский район, пос. Архангельское
Хрустальный (Фарфоровый) завод (фрагмент двух стен), конец XVIII-начало XIX века, 1826-1827 годы (памятник)	Московская область, Красногорский район, пос. Архангельское
амбар для паровой машины на Горятинском пруду (фрагменты основания), начало XIX века (памятник)	Московская область, Красногорский район, пос. Архангельское
скотный двор (два основания), конец XVIII-начало XIX века, 1829 год (памятник)	Московская область, Красногорский район, пос. Архангельское
погреб в Горятине (предвходовая площадка и спуск), начало XIX века (памятник)	Московская область, Красногорский район, пос. Архангельское
границные валы и канавы вдоль северной границы Аполлоновой рощи, конец XVIII-начало XIX века (памятник)	Московская область, Красногорский район, пос. Архангельское

**Описание границ территории объектов культурного наследия
федерального значения в составе объекта культурного наследия
федерального значения «Ансамбль усадьбы «Архангельское»,
XVII - начало XX века
(Московская область, Красногорский район, пос. Архангельское)**







Линия границ территории объектов культурного наследия проходит на северо-восток по границе лесного массива, поворачивая на юго-запад (характерные (поворотные) точки 1-8); далее поворачивает под прямым углом и проходит на юго-восток (характерные (поворотные) точки 8-10); далее поворачивает на юго-запад и проходит по квартальному проезду (характерные (поворотные) точки 10-12); далее проходит по границе дачного хозяйства «Архангельское-Жуковка» вдоль трассы Старой Московской дороги (характерные (поворотные) точки 12-16); далее поворачивает под прямым углом на юго-запад по точкам активного природного рельефа пересекает акваторию старицы Москвы-реки до среднемноголетнего уреза ее правого берега (характерные (поворотные) точки 16-20); далее проходит на юго-восток по течению старицы Москвы-реки вдоль среднемноголетнего уреза ее правого берега (характерные (поворотные) точки 20-28); далее резко поворачивает под углом на юго-запад против течения вдоль линии среднемноголетнего уреза левого берега Москвы-реки (характерные (поворотные) точки 28-41); далее поворачивает под углом на северо-запад и идет по активным точкам рельефа Лохина острова (характерные (поворотные) точки 41-50); далее проходит на запад по линиям активного природного рельефа пойменного берега старицы Москвы-реки (характерные (поворотные) точки 50-56); далее проходит на север и поворачивает на восток по течению старицы Москвы-реки вдоль среднемноголетнего уреза ее правого берега (характерные (поворотные) точки 56-85); далее пересекает старицу Москвы-реки проходит на север до пересечения с Ильинским шоссе (характерные (поворотные) точки 85-87); далее пересекает Ильинское шоссе (характерные (поворотные) точки 87-88); далее на север вдоль береговой линии левого берега Горятинского пруда (характерные (поворотные) точки 88-92); далее проходит, вдоль северо-восточной границы КП «Горки-6» (характерные (поворотные) точки 92-100); далее поворачивает под прямым углом на северо-восток вдоль внутриквартального проезда между кварталами

лесного массива (характерные (поворотные) точки 100-109); далее проходит на север вдоль границ активного природного рельефа, оврага (характерные (поворотные) точки 109-116); далее поворачивает под прямым углом на северо-восток (характерные (поворотные) точки 116-117); далее поворачивает под прямым углом по внутриквартальному проезду до границ лесного массива (характерные (поворотные) точки 117-1).

**Карта (схема) границ территории объектов культурного наследия
федерального значения в составе объекта культурного наследия
федерального значения Ансамбль усадьбы «Архангельское», XVII -
начало XX века
(Московская область, Красногорский район, пос. Архангельское)**



Условные обозначения

	- границы территории объектов культурного наследия федерального значения в составе объекта культурного наследия Ансамбль усадьбы «Архангельское», XVII – начало XX века
1-117	- характерные (поворотные) точки
	- объекты культурного наследия федерального значения: здания, сооружения
	терраса,
	мосты,
	некрополь,
	граничные валы

1. некрополь, XVII–XIX века, первая треть XX века
2. склеп Т.Н.Юсуповой с надгробием и скульптурой "Ангел молитвы", 1896–1900 годы, архитектор Н.В.Султанов, скульптор М.М.Антокольский
3. флигель людской села Архангельского (богадельня), начало XIX века, 1878-1879 годы, XX век
4. дома церковнослужителей (три основания), 1-я четверть XIX века
5. больничный флигель (основание), 1-я четверть XIX века
6. терраса храма-усыпальницы с подпорной стеной, балюстрадой, лестницами и пандусами, 1913 -1916 годы, архитектор А.Н. Кельх
7. флигель для приезжающих, 1820-е годы, 1830 год, архитектор Е.Д. Тюрин, 1870-е годы
8. домик смотрителя дворца (основание), 1900 год
9. скотный двор (два основания), конец XVIII - начало XIX века, 1829 год
10. Нижняя терраса с западной и восточной руинными арками, подпорной стеной, лестницей и гротом с воротами, 1780-е годы, архитектор Д. Тромбара (?), 1810-е, 1829 годы, архитектор В.Г. Дрегалов, 1920-е годы, архитектор И.Я.Епаничников
11. фонтан Нижней террасы со скульптурной группой «Амуры с дельфинами», 1818 год, 1889 год, скульптор Д. Джиромелло
12. фонтан со скульптурной группой «Амур с лебедем» на Большом партере, 1810-е годы, конец XIX - начало XX века
13. фонтан Роз со скульптурной группой «Мальчик с гусем», 1850-е годы
14. беседка восточная «Миловид» с мостиком, 1829-1830 годы, архитектор В.Г.Дрегалов
15. беседка западная «Миловид» (основание), 1829-1830 годы, архитектор В.Г.Дрегалов

16. мостик с кентаврами (четыре основания), 1816 год
17. мостик над оврагом (четыре основания), конец XVIII века
18. ботанические оранжереи (пять оснований с цокольной частью), 1820-е годы
19. оранжереи в Горятине (пять оснований) конец XVIII - начало XIX века
20. водовзводная башня в Горятинской роце (опоры), начало XIX века, архитектор В.Я. Стрижаков
21. Хрустальный (Фарфоровый) завод (фрагмент двух стен), конец XVIII - начало XIX века, 1826-1827 годы
22. амбар для паровой машины на Горятинском пруду (фрагменты основания), начало XIX века
23. погреб в Горятине (предвходовая площадка и спуск), начало XIX века
24. граничные валы и канавы вдоль северной границы Аполлоновой роци, конец XVIII - начало XIX века

**Координаты характерных (поворотных) точек
к карте (схеме) границ территории объектов
культурного наследия федерального значения
в составе объекта культурного наследия федерального
значения «Ансамбль усадьбы «Архангельское», XVII -
начало XX века
(Московская область, Красногорский район,
пос. Архангельское)
Система координат – МСК-50**

№ характерной (поворотной) точки	X	Y
1	2174573,99369	473399,75429
2	2175580,38295	473838,06967
3	2175370,73853	473049,71932
4	2175349,93701	472970,29534
5	2175344,18963	472957,67916
6	2175311,17054	472885,19823
7	2175185,41591	472672,45543
8	2175301,44295	472868,74177
9	2175305,49740	472599,65011
10	2175370,73853	472491,86043
11	2175349,93701	472455,93054
12	2175360,33777	472433,23797
13	2175444,18535	472394,48387
14	2176576,35349	471862,84179
15	2176577,71781	471821,91218
16	2175429,41371	472367,99102
17	2175389,60237	472296,58960
18	2175338,05453	472218,27280
19	2175322,12567	472183,40150
20	2175298,36428	472066,19286
21	2175387,00652	472033,59638
22	2175434,41610	471987,33612
23	2175482,74570	471894,98154

24	2175646,46624	471650,00976
25	2175694,16315	471573,57977
26	2175854,20641	471263,26250
27	2175911,95990	471140,85957
28	2176063,95790	470989,14891
29	2175924,02780	470947,48594
30	2175859,66570	470913,29358
31	2175823,74934	470880,25053
32	2175747,31935	470796,34994
33	2175714,56364	470754,11231
34	2175675,77398	470498,67522
35	2175666,29206	470361,33110
36	2175619,16981	470299,84231
37	2175489,00896	470258,17934
38	2175067,78200	470140,08638
39	2174814,06890	470007,33955
40	2174728,15699	469913,38237
41	2174578,74497	469782,64686
42	2174489,95975	469953,32136
43	2174117,44516	470264,81562
44	2173979,66024	470465,63218
45	2173929,37735	470682,27961
46	2173922,82032	470749,18269
47	2173904,66690	470819,04907
48	2173879,66912	470862,14869
49	2173845,76408	470887,43380
50	2173834,27085	470905,82297
51	2173769,04676	470923,06282
52	2173628,82933	470904,38632
53	2173484,30193	470879,96320
54	2173448,38558	470886,85914
55	2173429,42175	470893,75508
56	2173402,41265	470909,84561
57	2173395,51671	470928,80944
58	2173368,22029	470944,89996

59	2173343,22251	470968,46109
60	2173314,77676	471015,58334
61	2173299,54822	471053,22368
62	2173283,17037	471126,49303
63	2173283,33871	471158,91919
64	2173296,50881	471210,13625
65	2173325,4080	471260,67652
66	2173341,49852	471300,6155
67	2173338,94581	471335,98389
68	2173359,0257	471377,33283
69	2173374,06608	471415,00450
70	2173393,21807	471449,45286
71	2173407,72301	471551,09555
72	2173409,30859	471616,96672
73	2173416,50307	471691,57664
74	2173414,76788	471817,52362
75	2173416,49186	471908,03282
76	2173442,63896	471964,92432
77	2173464,18878	471997,68003
78	2173490,33588	472031,29774
79	2173531,42418	472050,26157
80	2173586,01704	472069,80006
81	2173671,35429	472093,64852
82	2173795,19386	472111,75036
83	2173880,81978	472112,44793
84	2173934,83663	472103,41777
85	2174043,19374	472077,17680
86	2174064,14272	472245,84702
87	2174057,12062	472271,32566
88	2174054,03684	472297,38349
89	2174060,42139	472382,34638
90	2174110,27267	472483,92368
91	2174117,50072	472510,16466
92	2174130,98140	472564,18207
93	2174104,19486	472568,85908

94	2173999,74152	472568,43390
95	2173980,32482	472586,57505
96	2173918,22941	472632,66940
97	2173856,61519	472603,20975
98	2173831,50771	472637,60176
99	2173732,56531	472666,95522
100	2173639,82605	472845,03201
101	2173832,40296	472961,59089
102	2173854,44281	472973,18947
103	2173917,22172	473016,44702
104	2173962,47578	473047,72557
105	2174047,21622	473090,76129
106	2174142,16101	473153,31837
107	2174254,89464	473224,86161
108	2174310,80045	473258,94828
109	2174356,09861	473287,13437
110	2174324,64661	473358,57975
111	2174335,53084	473423,59802
112	2174390,62718	473467,87494
113	2174408,30349	473494,44109
114	2174410,12970	473500,91896
115	2174401,82562	473520,80050
116	2174388,49086	473542,71499
117	2174488,40651	473592,36562
1	2174573,99369	473399,75429