



МИНИСТЕРСТВО КУЛЬТУРЫ
РОССИЙСКОЙ ФЕДЕРАЦИИ

МИНИСТЕРСТВО КУЛЬТУРЫ РОССИЙСКОЙ ФЕДЕРАЦИИ

ЗАРЕГИСТРИРОВАНО

Регистрационный № 42818

от "19" июля 2016.

ПРИКАЗ

20 июля 2016г.

Москва

№ 1379

**О включении выявленного объекта культурного наследия
«Научно-исследовательское судно «Космонавт Виктор Пацаев»,
1968 г. (Калининградская область, г. Калининград, набережная Петра
Великого, 1) в единый государственный реестр объектов культурного
наследия (памятников истории и культуры) народов Российской
Федерации в качестве объекта культурного наследия федерального
значения и утверждении границ его территории**

В соответствии с пунктом 5 статьи 3.1 и статьей 18 Федерального закона от 25 июня 2002 г. № 73-ФЗ «Об объектах культурного наследия (памятниках истории и культуры) народов Российской Федерации» (Собрание законодательства Российской Федерации, 2002, № 26, ст. 2519; 2003, № 9, ст. 805; 2004, № 35, ст. 3607; 2005, № 23, ст. 2203; 2006, № 1, ст. 10; № 52 (ч. I), ст. 5498; 2007, № 1 (ч. I), ст. 21; № 27, ст. 3213; № 43, ст. 5084; № 46, ст. 5554; 2008, № 20, ст. 2251; № 29 (ч. I), ст. 3418; № 30 (ч. II), ст. 3616; 2009, № 51, ст. 6150; 2010, № 43, ст. 5450; № 49, ст. 6424; № 51 (ч. III), ст. 6810; 2011, № 30 (ч. I), ст. 4563; № 45, ст. 6331; № 47, ст. 6606; № 49 (ч. I), ст. 7015, ст. 7026; 2012, № 31, ст. 4322; № 47, ст. 6390; № 50 (ч. V), ст. 6960; 2013, № 17, ст. 2030; № 19, ст. 2331; № 30 (ч. I), ст. 4078; 2014, № 43, ст. 5799; № 49 (ч. VI), ст. 6928; 2015, № 10, ст. 1420; № 29 (ч. I), ст. 4359; № 51 (ч. III), ст. 7237; 2016, № 1 (ч. I), ст. 28, ст. 79; № 11, ст. 1494), подпунктом 5.4.3 Положения о Министерстве культуры Российской Федерации, утвержденного постановлением Правительства Российской Федерации от 20 июля 2011 г. № 590 (Собрание законодательства Российской Федерации, 2011, № 31, ст. 4758; № 44, ст. 6272; 2012, № 6, ст. 688; № 17, ст. 2018; № 26, ст. 3524; № 37, ст. 5001; № 39, ст. 5270; 2013, № 3, ст. 204; № 8, ст. 841; № 31, ст. 4239; № 33, ст. 4386; № 41, ст. 5182; № 45, ст. 5822; 2014, № 9, ст. 909; № 30 (ч. II), ст. 4305; № 40 (ч. III), ст. 5426; № 48, ст. 6860; 2015, № 2, ст. 491; № 4, ст. 664; № 9, ст. 1339, № 17 (ч. IV),

ст. 2565; № 18, ст. 2728; № 20, ст. 2919; 2016, № 2 (ч. I), ст. 325)
приказываю:

1. Включить выявленный объект культурного наследия (памятник) «Научно-исследовательское судно «Космонавт Виктор Пацаев», 1968 г. (Калининградская область, г. Калининград, набережная Петра Великого, 1) в единый государственный реестр объектов культурного наследия (памятников истории и культуры) народов Российской Федерации в качестве объекта культурного наследия федерального значения.

2. Утвердить границы территории объекта культурного наследия федерального значения «Научно-исследовательское судно «Космонавт Виктор Пацаев», 1968 г. (Калининградская область, г. Калининград, набережная Петра Великого, 1) согласно приложению к настоящему приказу.


3. Контроль за исполнением настоящего приказа возложить на заместителя Министра культуры Российской Федерации Н.А.Малакова.

Врио Министра

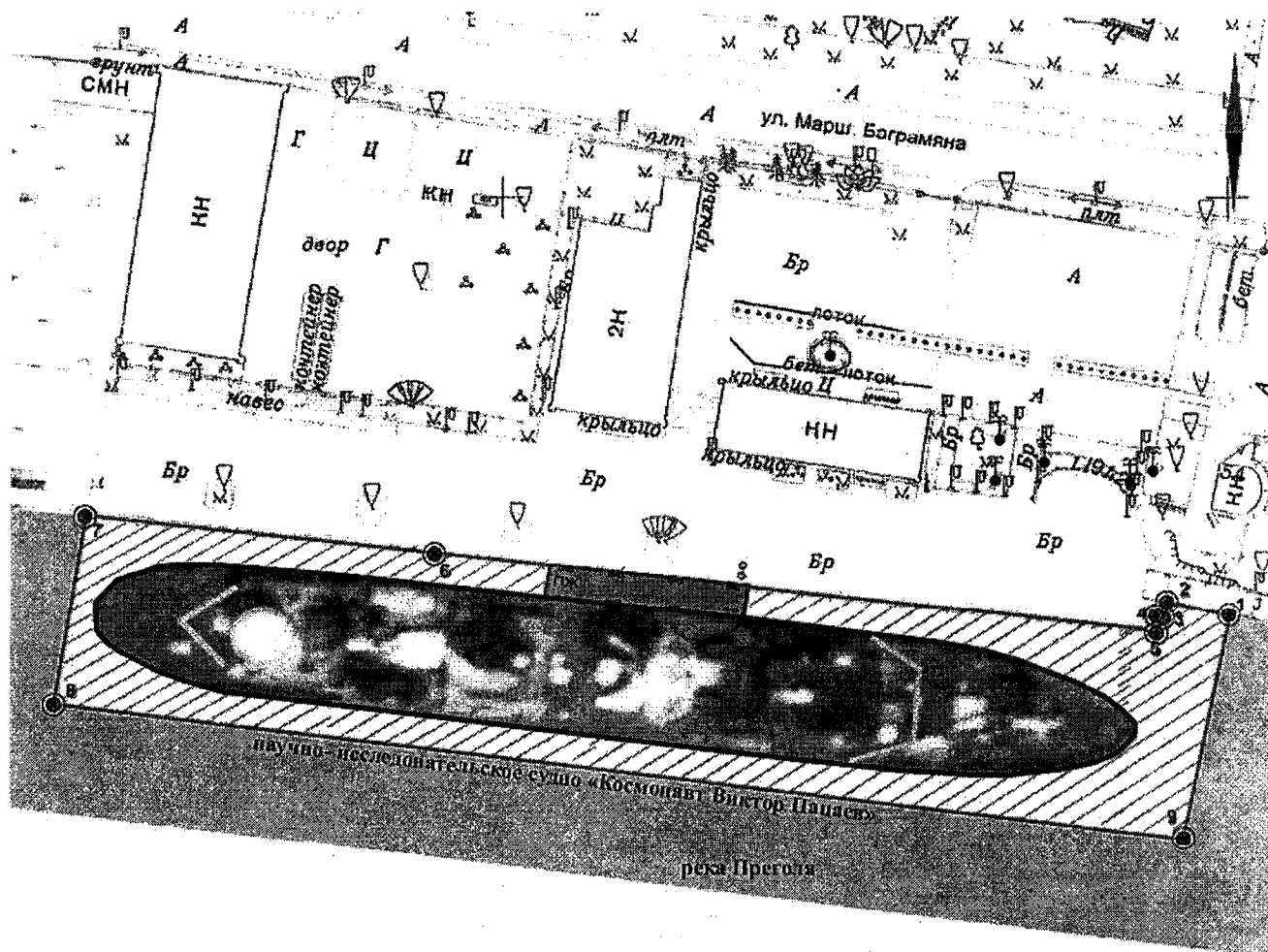
В.В.Аристархов


ВЕРНО


Консультант отдела делопроизводства
и архива Департамента управления
делами Минкультуры России
(М.А.Крылкова)

21.06.2016 

**Схема границ территории объекта культурного наследия
федерального значения «Научно-исследовательское судно
«Космонавт Виктор Пацаев», 1968 г. (Калининградская область,
г. Калининград, набережная Петра Великого, 1)**



Условные обозначения:



- граница территории
- характерная (поворотная) точка (далее – точка)
- площадь территории
- водная акватория

**Описание границ территории объекта культурного наследия
федерального значения «Научно-исследовательское судно
«Космонавт Виктор Пацаев», 1968 г.
(Калининградская область, г. Калининград,
набережная Петра Великого, 1)**

Судно ошвартовано в городе Калининграде у правого берега реки Преголя, левым бортом к берегу. У железобетонного плавучего причала, возле музея мирового океана города Калининграда, Калининградской области, по адресу набережная Петра Великого, 1.

Причал примыкает к земельному участку с кадастровым номером 39:15:132333:9.

Границы территории объекта культурного наследия, площадью 4404 кв. м., проходят по причальной стенке из гранита длиной 170 метров, границами точек которой являются координаты: 1. Ш=54°42'24.08104", Д=20°30'02.08076", 2. Ш=54°42'24.13401", Д=20°30'01.59591", 3. Ш=54°42'24.06927", Д=20°30'01.57883", 4. Ш=54°42'24.06977", Д=20°30'01.54364", 5. Ш=54°42'24.00013", Д=20°30'01.51657", 6. Ш=54°42'24.31162", Д=20°29'55.96979", 7. Ш=54°42'24.45930", Д=20°29'53.28334", отгороженную металлическим ограждением на расстоянии 0,5 метра от уреза воды и часть водного пространства акватории реки Преголя города Калининграда, ограниченная условными линиями: от точки 1 с координатами Ш=54°42'24.08104", Д=20°30'02.08076" по часовой стрелке, по условной линии до точки 9 с координатами Ш=54°42'23.05288", Д=20°30'01.74714", далее по условной линии до точки 8 с координатами Ш=54°42'23.60421", Д=20°29'53.04202", далее по условной линии до точки 7 с координатами Ш=54°42'24.45930", Д=20°29'53.28334", – граница замкнулась.

**Координаты точек границ территории
объекта культурного наследия федерального значения
«Научно-исследовательское судно «Космонавт Виктор Пацаев», 1968 г.
(Калининградская область, г. Калининград,
набережная Петра Великого, 1)**

№ пп	Широта	Долгота
	гр. мин. сек.	гр. мин. сек.
1	54°42'24.08104"	20°30'02.08076"
2	54°42'24.13401"	20°30'01.59591"
3	54°42'24.06927"	20°30'01.57883"
4	54°42'24.06977"	20°30'01.54364"
5	54°42'24.00013"	20°30'01.51657"
6	54°42'24.31162"	20°29'55.96979"
7	54°42'24.45930"	20°29'53.28334"
8	54°42'23.60421"	20°29'53.04202"
9	54°42'23.05288"	20°30'01.74714"
1	54°42'24.08104"	20°30'02.08076"