



МИНИСТЕРСТВО КУЛЬТУРЫ  
РОССИЙСКОЙ ФЕДЕРАЦИИ

МИНИСТЕРСТВО ЮСТИЦИИ РОССИЙСКОЙ ФЕДЕРАЦИИ

ЗАРЕГИСТРИРОВАНО

Регистрационный № 42812

от "12" июля 2016.

## ПРИКАЗ

20 июля 2016.

Москва

№ 1380

**О включении выявленного объекта культурного наследия  
«Церковь Захария и Елизаветы», 1759-1776 гг. (Тюменская область,  
г. Тобольск, ул. Базарная площадь, 8) в единый государственный реестр  
объектов культурного наследия (памятников истории и культуры)  
народов Российской Федерации в качестве объекта культурного наследия  
федерального значения и утверждении границ его территории**

В соответствии с пунктом 5 статьи 3.1 и статьей 18 Федерального закона от 25 июня 2002 г. № 73-ФЗ «Об объектах культурного наследия (памятниках истории и культуры) народов Российской Федерации» (Собрание законодательства Российской Федерации, 2002, № 26, ст. 2519; 2003, № 9, ст. 805; 2004, № 35, ст. 3607; 2005, № 23, ст. 2203; 2006, № 1, ст. 10; № 52 (ч. I), ст. 5498; 2007, № 1 (ч. I), ст. 21; № 27, ст. 3213; № 43, ст. 5084; № 46, ст. 5554; 2008, № 20, ст. 2251; № 29 (ч. I), ст. 3418; № 30 (ч. II), ст. 3616; 2009, № 51, ст. 6150; 2010, № 43, ст. 5450; № 49, ст. 6424; № 51 (ч. III), ст. 6810; 2011, № 30 (ч. I), ст. 4563; № 45, ст. 6331; № 47, ст. 6606; № 49 (ч. I), ст. 7015, ст. 7026; 2012, № 31, ст. 4322; № 47, ст. 6390; № 50 (ч. V), ст. 6960; 2013, № 17, ст. 2030; № 19, ст. 2331; № 30 (ч. I), ст. 4078; 2014, № 43, ст. 5799; № 49 (ч. VI), ст. 6928; 2015, № 10, ст. 1420; № 29 (ч. I), ст. 4359; № 51 (ч. III), ст. 7237; 2016, № 1 (ч. I), ст. 28, ст. 79; № 11, ст. 1494), подпунктом 5.4.3 Положения о Министерстве культуры Российской Федерации, утвержденного постановлением Правительства Российской Федерации от 20 июля 2011 г. № 590 (Собрание законодательства Российской Федерации, 2011, № 31, ст. 4758; № 44, ст. 6272; 2012, № 6, ст. 688; № 17, ст. 2018; № 26, ст. 3524; № 37, ст. 5001; № 39, ст. 5270; 2013, № 3, ст. 204; № 8, ст. 841; № 31, ст. 4239; № 33, ст. 4386; № 41, ст. 5182; № 45, ст. 5822; 2014, № 9, ст. 909; № 30 (ч. II), ст. 4305; № 40 (ч. III), ст. 5426; № 48, ст. 6860; 2015, № 2, ст. 491; № 4, ст. 664; № 9,

ст. 1339, № 17 (ч. IV), ст. 2565; № 18, ст. 2728; № 20, ст. 2919; 2016, № 2 (ч. I), ст. 325) п р и к а з ы в а ю :

1. Включить выявленный объект культурного наследия (памятник) «Церковь Захария и Елизаветы», 1759-1776 гг. (Тюменская область, г. Тобольск, ул. Базарная площадь, 8) в единый государственный реестр объектов культурного наследия (памятников истории и культуры) народов Российской Федерации в качестве объекта культурного наследия федерального значения.

2. Утвердить границы территории объекта культурного наследия федерального значения «Церковь Захария и Елизаветы», 1759-1776 гг. (Тюменская область, г. Тобольск, ул. Базарная площадь, 8) согласно приложению к настоящему приказу.

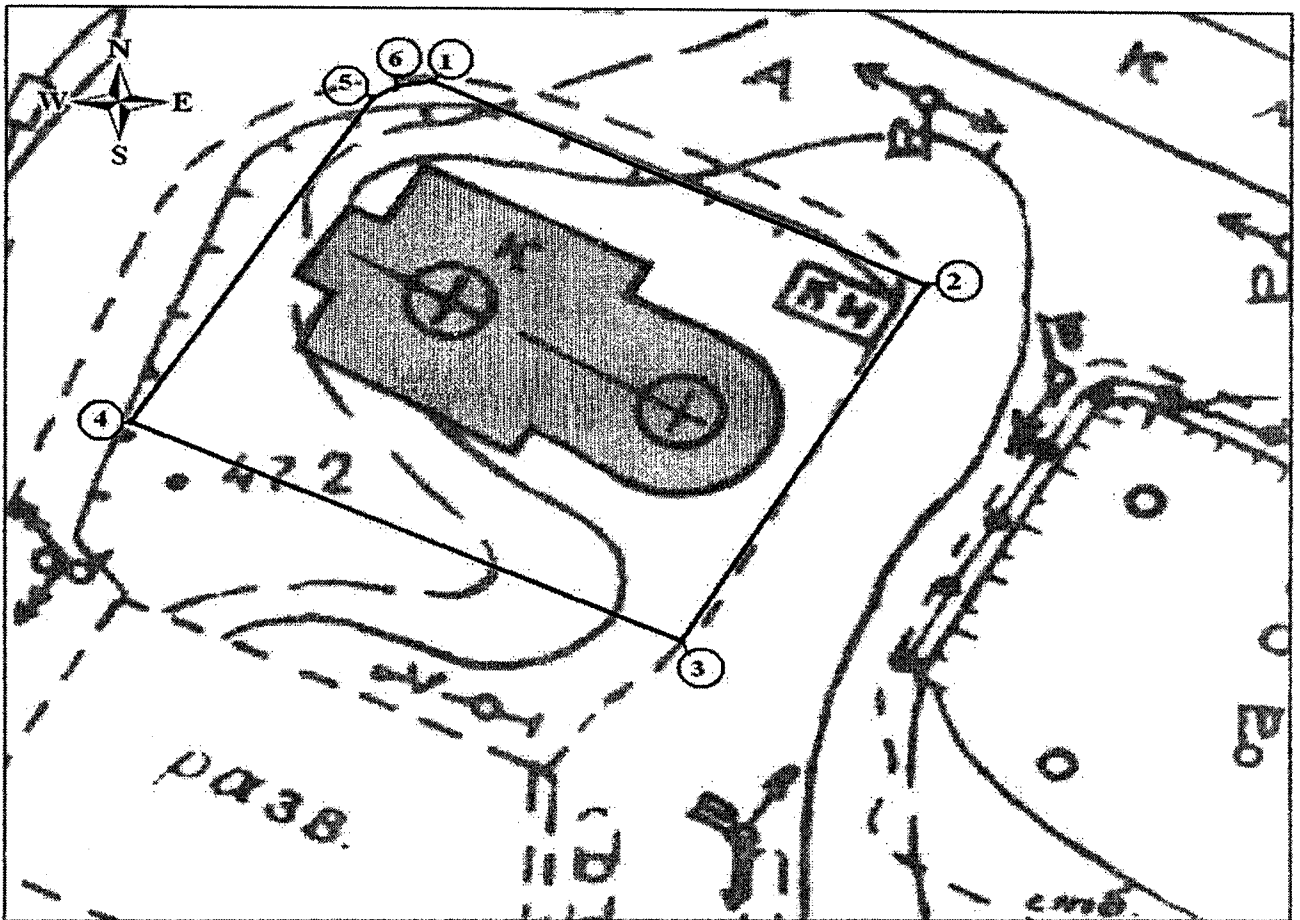
3. Контроль за исполнением настоящего приказа возложить на заместителя Министра культуры Российской Федерации Н.А.Малакова.

Врио Министра





В.В.Аристархов



**СХЕМА**  
**границ территории объекта культурного наследия федерального**  
**значения «Церковь Захария и Елизаветы», 1759-1776 гг.**  
**(Тюменская область, город Тобольск, улица Базарная площадь, 8)**



**Условные обозначения:**

-  - граница территории
-  - характерная (поворотная) точка (далее – точка)
-  - номер точки
-  - объект культурного наследия

**Описание границ территории объекта культурного наследия  
федерального значения «Церковь Захария и Елизаветы», 1759-1776 гг.  
(Тюменская область, город Тобольск, улица Базарная площадь, 8)**

Границы территории объекта культурного наследия проходят:

- в юго-восточном направлении от точки 1 до точки 2, протяженностью 45,04 м;
- в юго-западном направлении от точки 2 до точки 3, протяженностью 40,77 м;
- в северо-западном направлении от точки 3 до точки 4, протяженностью 49,73 м;
- в северо-восточном направлении от точки 4 до точки 1, протяженностью 42,97 м.

**Координаты точек границ территории  
объекта культурного наследия федерального значения  
«Церковь Захария и Елизаветы», 1759-1776 гг.  
(Тюменская область, город Тобольск, улица Базарная площадь, 8)**

Номер точки	Дирекционный угол	Длины линий, м	X	Y
1	116°53'21"	45.04	10 744.55	9 740.78
2	208°49'40"	40.77	10 724.18	9 780.95
3	296°5'27"	49.73	10 688.46	9 761.29
4	30°55'38"	37.81	10 710.33	9 716.63
5	56°26'34"	2.39	10 742.76	9 736.06
6	80°13'53"	2.77	10 744.08	9 738.05
1	116°53'21"	45.04	10 744.55	9 740.78
Общая площадь = 2007 кв. м				