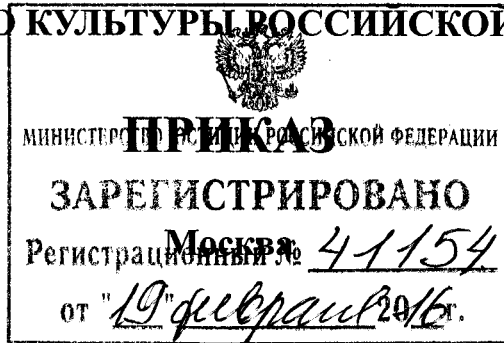




МИНИСТЕРСТВО КУЛЬТУРЫ РОССИЙСКОЙ ФЕДЕРАЦИИ



14 января 2016 г.

№ 31

Об утверждении границ зон охраны объекта культурного наследия федерального значения «Перынский скит», включенного в Список всемирного наследия, а также режимов использования земель и требований к градостроительным регламентам в границах данных зон

В соответствии с пп. 16 п. 1 ст. 9 Федерального закона от 25 июня 2002 г. № 73-ФЗ «Об объектах культурного наследия (памятниках истории и культуры) народов Российской Федерации» (Собрание законодательства Российской Федерации, 2002, № 26, ст. 2519; 2003, № 9, ст. 805; 2004, № 35, ст. 3607; 2005, № 23, ст. 2203; 2006, № 1, ст. 10; № 52 (ч. 1), ст. 5498; 2007, № 1 (ч. 1), ст. 21; № 27, ст. 3213; № 43, ст. 5084; № 46, ст. 5554; 2008, № 20, ст. 2251; № 29 (ч. 1), ст. 3418; № 30 (ч. 2), ст. 3616; 2009, № 51, ст. 6150; 2010, № 43, ст. 5450; № 49, ст. 6424; № 51 (ч. 3), ст. 6810; 2011, № 30 (ч. 1), ст. 4563; № 45, ст. 6331; № 47, ст. 6606; № 49 (ч. 1), ст. 7015, ст. 7026; 2012, № 31, ст. 4322; № 47, ст. 6390; № 50 (ч. 5), ст. 6960; 2013, № 17, ст. 2030; № 19, ст. 2331; № 30 (ч.1), ст. 4078; 2014, № 43, ст. 5799; № 49 (ч. 6), ст. 6928; 2015, № 10, ст. 1420; № 29 (ч. 1), ст. 4359, № 51 (ч. 3), ст. 7237, официальный интернет-портал правовой информации <http://www.pravo.gov.ru>, 29 декабря 2015 г., № 0001201512290029; 30 декабря 2015 г. № 0001201512300121) и п. 13 Положения о зонах охраны объектов культурного наследия (памятников истории и культуры) народов Российской Федерации, утвержденного постановлением Правительства Российской Федерации от 12 сентября 2015 г. № 972 (Официальный интернет-портал правовой информации <http://www.pravo.ru>, 17 сентября 2015 г., № 0001201509170006),
п р и к а з ы в а ю:

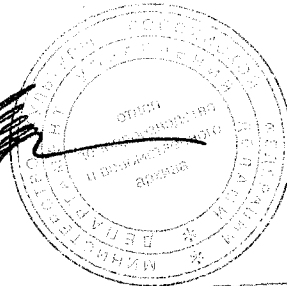
1. Утвердить границы зон охраны объекта культурного наследия федерального значения «Перынский скит», включенного в Список всемирного наследия, согласно приложению № 1.

2. Утвердить режимы использования земель и требования к градостроительным регламентам в границах зон охраны объекта культурного наследия федерального значения «Перынский скит», включенного в Список всемирного наследия, согласно приложению № 2.

3. Департаменту управления имуществом и инвестиционной политики (Б.Д. Мазо) обеспечить внесение сведений о наличии зон охраны объекта культурного наследия федерального значения «Перынский скит», включенного в Список всемирного наследия, расположенного по адресу: Новгородская область, город Новгород, Перынь, 2 км южнее Юрьева монастыря в единый государственный реестр объектов культурного наследия (памятников истории и культуры) народов Российской Федерации.

4. Контроль за исполнением настоящего приказа возложить на статс-секретаря – заместителя Министра культуры Российской Федерации Г.У.Пирумова.

Министр



В.Р.Мединский

КОПИЯ ВЕРНА
Главный специалист-эксперт отдела делопроизводства и архива
Департамента управления делами Министерства культуры РФ
Крылкова М.А.

14.01.16


УТВЕРЖДЕНО
приказом Министерства культуры
Российской Федерации
от « 14 » 01 2016 г.
№ 31

**Описание границ зон охраны объекта культурного наследия
федерального значения «Перынский скит», включенного в Список
всемирного наследия**

I. Охранная зона - ОЗ

Линия внешней границы охранной зоны объекта культурного наследия проходит с запада на восток вдоль ограды по северной границе земельного участка Перынского скита до береговой линии реки Волхов (тт.1-7); далее поворачивает на юг и проходит по береговой линии реки Волхов до административной границы города Великий Новгород (тт.6-30); далее проходит на запад по линии административной границы города Великий Новгород (тт.30-31); далее проходит на юго-запад по линии административной границы города Великий Новгород (тт.31-34); далее проходит на север по криволинейному участку административной границы города Великий Новгород (тт.34-42); далее проходит на северо-восток по линии административной границы города Великий Новгород до ограды по северной границе земельного участка Перынского скита (тт.42-1).

Линия внутренней границы охранной зоны объекта культурного наследия проходит с севера на юг вдоль восточных фасадов архимандритского корпуса (северного) и корпуса скитоначальника (южного) (тт.45-48); далее поворачивает на запад и проходит вдоль южного фасада корпуса скитоначальника (южного) (тт.48-50); далее поворачивает на север и проходит вдоль западного фасада северо-западного корпуса (тт.50-52); далее поворачивает на восток и проходит вдоль северных фасадов северо-западного корпуса и архимандритского корпуса (северного) (тт.52-45)


Цветков В.А.

II. Зона охраняемого природного ландшафта - ЗОЛ

Линия внешней границы зоны охраняемого природного ландшафта проходит от Юрьевского шоссе на юго-восток вдоль западных границ владений по адресу: Юрьевская наб., д.47, д.48 (тт.1-3); далее проходит на северо-восток по южной стороне Юрьевской набережной (тт.3-5); далее проходит на восток по береговой линии реки Волхов, пересекает русло реки Волхов до границы судового хода (тт.5-25); далее проходит на юго-запад по границе судового хода (тт.25-26); далее проходит на запад до северного берега реки Ракомка (тт.26-27); далее проходит на юго-запад по северному берегу реки Ракомка до Юрьевского шоссе (тт.27-66); далее проходит на северо-восток по восточной стороне Юрьевского шоссе (тт.66-1)

Линия внутренней границы зоны охраняемого природного ландшафта проходит с запада на восток вдоль ограды по северной границе земельного участка Перынского скита до береговой линии реки Волхов (тт.77-83); далее поворачивает на юг и проходит по береговой линии реки Волхов до административной границы города Великий Новгород (тт.83-106); далее проходит на запад по линии административной границы города Великий Новгород (тт.106-107); далее проходит на юго-запад по линии административной границы города Великий Новгород (тт.107-110); далее проходит на север по криволинейному участку административной границы города Великий Новгород (тт.110-118); далее проходит на северо-восток по линии административной границы города Великий Новгород до ограды по северной границе земельного участка Перынского скита (тт.118-77).

Каталог координат характерных точек внешней границы участка ОЗ охранной зоны объекта культурного наследия федерального значения «Перынский Скит», включенного в Список всемирного наследия

Наименование (номер) характерной точки	Координаты, м Система координат МСК-53 Метод определения координат – геодезический, средняя квадратическая погрешность положения характерной точки – 0,1 м.	
	X	Y
1	571918.95	2179707.08
2	571919.25	2179718.68
3	571920.73	2179728.51
4	571923.42	2179739.81
5	571925.2	2179743.97
6	571921.93	2179794.86
7	571903.47	2179797.3
8	571883.15	2179804.12

9	571868.67	2179811.23
10	571859.34	2179818.25
11	571844.1	2179831.76
12	571836.03	2179834
13	571828.97	2179840.56
14	571821.16	2179844.4
15	571812.24	2179842.54
16	571804.06	2179834.73
17	571799.05	2179825.5
18	571792.51	2179811.23
19	571781	2179804.48
20	571776.14	2179807.65
21	571768.69	2179806.16
22	571766.99	2179802.01
23	571741.2	2179790.72
24	571722.97	2179789.48
25	571711.28	2179785.93
26	571701.9	2179785.64
27	571694.58	2179789.36
28	571692.6	2179798.91
29	571687.89	2179809.69
30	571665.16	2179700.83
31	571625.78	2179636.75
32	571575	2179538.68
33	571557.71	2179498.28
34	571555.67	2179480.36
35	571558.46	2179460.59
36	571570.73	2179440.63
37	571594.9	2179416.33
38	571629.45	2179411.93
39	571653.26	2179418.17
40	571685.78	2179432.2
41	571739.24	2179477.68
42	571861.53	2179597.88
43	571889.1	2179638.24
44	571918.36	2179703.82

Каталог координат характерных точек внутренней границы охранной зоны - ОЗ объекта культурного наследия федерального значения «Перынский Скит», включенного в Список всемирного наследия

Наименование (номер) характерной точки	Координаты, м Система координат МСК-53 Метод определения координат – геодезический, средняя квадратическая погрешность положения характерной точки – 0,1 м.	
	X	Y
	45	571843.47
46	571843.91	2179652.52
47	571847.39	2179702.15
48	571847.95	2179713.21
49	571839.68	2179713.71
50	571800.38	2179716.38
51	571791.98	2179716.77
52	571791.17	2179705.93
53	571787.93	2179650.77
54	571827.67	2179647.31

Каталог координат характерных точек внешней границы зоны охраняемого природного ландшафта – ЗОЛ объекта культурного наследия федерального значения «Перынский Скит», включенного в Список всемирного наследия

Наименование (номер) характерной точки	Координаты, м Система координат МСК-53 Метод определения координат – геодезический, средняя квадратическая погрешность положения характерной точки – 0,1 м.	
	X	Y
	1	572296.01
2	572235.53	2179296.13
3	572074.57	2179422.94
4	572263.8	2179631.21
5	572304.86	2179674.65
6	572277.48	2179715.12
7	572270.94	2179713.34
8	572264.4	2179716.9
9	572260.23	2179723.45
10	572258.44	2179728.8

11	572267.38	2179735.94
12	572269.75	2179745.47
13	572269.75	2179753.2
14	572269.16	2179763.92
15	572266.18	2179772.84
16	572264.4	2179780.57
17	572267.38	2179784.74
18	572269.75	2179792.47
19	572267.38	2179801.4
20	572265.58	2179807.35
21	572275.11	2179816.27
22	572283.44	2179827.58
23	572289.39	2179835.32
24	572295.93	2179846.03
25	572289.58	2180030.37
26	571552.53	2179931.06
27	571556.4	2179812.03
28	571473.48	2179801.28
29	571282.63	2179757.77
30	571260.23	2179743.71
31	571249.06	2179722.03
32	571246.61	2179702.95
33	571248.43	2179681.01
34	571276.09	2179611.44
35	571283.26	2179571.5
36	571280.89	2179547.86
37	571267.38	2179533.3
38	571246.86	2179524.56
39	571224.98	2179525.63
40	571194.54	2179538.09
41	571161.81	2179541.52
42	571148.75	2179536.07
43	571138.32	2179522.43
44	571139.03	2179474.42
45	571143.99	2179438.85
46	571154	2179394.51
47	571154.71	2179371.94
48	571144.68	2179328.58
49	571137.16	2179286.91
50	571139.71	2179252.07
51	571140.6	2179220.36
52	571138.45	2179176.61
53	571122.64	2179127.44

54	571122.12	2179104.32
55	571123.05	2179061.04
56	571119.69	2179017.35
57	571109.24	2178978.27
58	571061.24	2178930.68
59	571045.98	2178895.26
60	571037.61	2178845.75
61	571036.99	2178793.5
62	571042.61	2178761.03
63	571054.86	2178741.04
64	571076.91	2178730.41
65	571118.14	2178727.14
66	571129.43	2178691.22
67	571188.63	2178692.1
68	571310.5	2178701.71
69	571353	2178704.92
70	571409.32	2178721.16
71	571560.43	2178793.95
72	571771.86	2178891.49
73	571902.59	2178937.36
74	572057.77	2178983.43
75	572094.2	2179011
76	572189.07	2179112.96

Каталог координат характерных точек внутренней границы зоны охраняемого природного ландшафта – ЗОЛ объекта культурного наследия федерального значения «Перынский Скит», включенного в Список всемирного наследия

Наименование (номер) характерной точки	Координаты, м Система координат МСК-53 Метод определения координат – геодезический, средняя квадратическая погрешность положения характерной точки – 0,1 м.	
	X	Y
77	571918.95	2179707.08
78	571919.25	2179718.68
79	571920.73	2179728.51
80	571923.42	2179739.81
81	571925.2	2179743.97
82	571921.93	2179794.86
83	571903.47	2179797.3

84	571883.15	2179804.12
85	571868.67	2179811.23
86	571859.34	2179818.25
87	571844.1	2179831.76
88	571836.03	2179834
89	571828.97	2179840.56
90	571821.16	2179844.4
91	571812.24	2179842.54
92	571804.06	2179834.73
93	571799.05	2179825.5
94	571792.51	2179811.23
95	571781	2179804.48
96	571776.14	2179807.65
97	571768.69	2179806.16
98	571766.99	2179802.01
99	571741.2	2179790.72
100	571722.97	2179789.48
101	571711.28	2179785.93
102	571701.9	2179785.64
103	571694.58	2179789.36
104	571692.6	2179798.91
105	571687.89	2179809.69
106	571665.16	2179700.83
107	571625.78	2179636.75
108	571575	2179538.68
109	571557.71	2179498.28
110	571555.67	2179480.36
111	571558.46	2179460.59
112	571570.73	2179440.63
113	571594.9	2179416.33
114	571629.45	2179411.93
115	571653.26	2179418.17
116	571685.78	2179432.2
117	571739.24	2179477.68
118	571861.53	2179597.88
119	571889.1	2179638.24
120	571918.36	2179703.82

Схема границ зон охраны объекта культурного наследия федерального значения «Перынский скит», включенного в Список всемирного наследия


СХЕМА ГРАНИЦ ЗОН ОХРАНЫ ОБЪЕКТА КУЛЬТУРНОГО НАСЛЕДИЯ ФЕДЕРАЛЬНОГО ЗНАЧЕНИЯ, ВКЛЮЧЕННОГО В СПИСОК ВСЕМИРНОГО НАСЛЕДИЯ «ПЕРЫНСКИЙ СКИТ»

УСЛОВНЫЕ ОБОЗНАЧЕНИЯ



объект культурного наследия

1. Церковь Рождества Богородицы в Перынском скиту (быв. Юрьев монастырь), XII-XIII в. Федерального значения
2. Перынский скит, в составе:
 3. Корпус северный, XIX в. Федерального значения
 4. Корпус южный, XIX в. Федерального значения
 5. Корпус западный, XIX в. Федерального значения
 6. Корпус северо-западный, XIX в. Выявленный объект культурного наследия
7. Ограда (остатки), XIX в. Выявленный объект культурного наследия



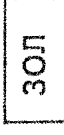
застройка 2-й половины XX в.



Территория объекта культурного наследия федерального значения «Перынский скит»



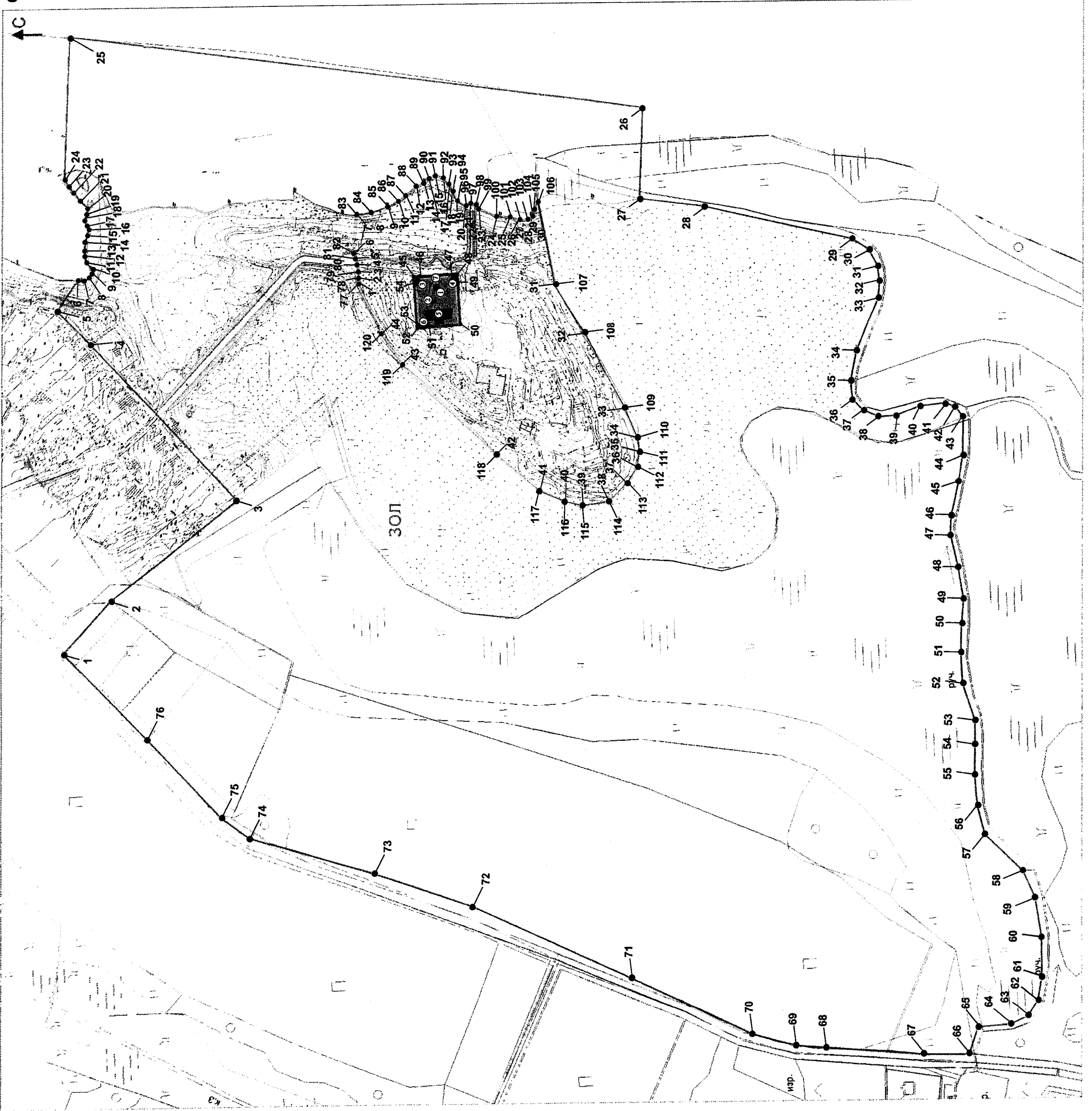
Охранная зона объекта культурного наследия федерального значения «Перынский скит»



Зона охраняемого природного ландшафта объекта культурного наследия федерального значения «Перынский скит»



номер поворотной точки



М 1:5000

УТВЕРЖДЕНЫ
приказом Министерства культуры
Российской Федерации
от « 14 » 01 2016 г.

№ 51

Режимы использования земель и требования к градостроительным регламентам в границах зон охраны объекта культурного наследия федерального значения «Перынский скит», включенного в Список всемирного наследия

I. Охранная зона – ОЗ

1. Разрешается:

1.1. Ремонт объектов капитального строительства и их частей; возведение временных построек и сооружений, необходимых для обслуживания и обеспечения сохранности объекта культурного наследия федерального значения, включенного в Список всемирного наследия «Перынский скит».

1.2. Благоустройство территории по специальным проектам, включая размещение малых архитектурных форм (скамеек, урн, пандусов и других приспособлений обеспечивающих передвижение маломобильных групп населения).

1.3. Реконструкция и ремонт дорожно-тропиночной сети; сохранение и восстановление профиля дорог; сохранение и восстановление традиционных типов покрытий.

1.4. Проведение работ по инженерной подготовке, защите территории, мелиоративных работ при наличии инженерно-геологического заключения об отсутствии негативного воздействия на гидрогеологические и экологические условия сохранности объекта культурного наследия.

1.5. Прокладка подземных инженерных коммуникаций.

1.6. Сохранение и восстановление исторических видов зеленых насаждений (древесных, кустарниковых и травяных).

1.7. Санитарные рубки (осветление, прочистка, прореживание, уборка сухостоя); кронирование древесных насаждений для обеспечения визуального восприятия объектов культурного наследия в их исторической природной среде.

1.8. Проведение археологических исследований.

1.9. Обеспечение пожарной безопасности объекта культурного наследия и его защиты от динамических нагрузок.

2. Запрещается:

2.1. Строительство объектов капитального строительства.

2.2. Строительство новых дорог, надземных и наземных коммуникаций.

2.3. Устройство сплошных ограждений земельных участков высотой более 1,5 м.

2.4. Размещение временных построек, киосков, стоянок транспортных средств не связанных с обеспечением сохранности объекта культурного наследия федерального значения, включенного в Список всемирного наследия «Перынский скит».

2.5. Размещение рекламных конструкций, вывесок, указателей направления.

2.6. Размещение телевизионных и радио антенн, базовых станций сотовой связи.

2.7. Устройство промышленных и иных складов постоянного характера.

2.8. Размещение мест захоронения промышленных, бытовых и сельскохозяйственных отходов.

2.9. Разведение костров, разбивка палаточных городков.

2.10. Использование пиротехнических средств и фейерверков.

2.11. Выпас скота.

2.12. Самовольная вырубка и посадка деревьев, распашка склонов оврагов и речных долин, загрязнение почв, грунтовых и подземных вод, поверхностных стоков.

II. Зона охраняемого природного ландшафта - ЗОЛ

1. Разрешается

1.1. Сохранение и восстановление исторической гидрографической сети, устройство водотоков в насыпной дамбе в пойме реки Прость при наличии инженерно-геологического заключения об отсутствии негативного

воздействия на гидрогеологические и экологические условия сохранности объекта культурного наследия.

1.2. Проведение работ по расчистке русла рек, ручьев и проток, укреплению берегов при наличии инженерно-геологического заключения об обеспечении сохранности гидрогеологических и экологических условий.

1.3. Восстановление историко-культурного ландшафта, в том числе ведение традиционного землепользования.

1.4. Устройство специальных площадок в секторах обзора объекта культурного наследия в целях музейно-экскурсионной деятельности с использованием натуральных материалов (камень, дерево) и нейтральных цветовых решений.

1.5. Прокладка подземных инженерных коммуникаций.

1.6. Проведение лесоустроительных работ, восстановление традиционных видовых точек на главные панорамы объекта культурного наследия.

1.7. Сенокосение, в том числе режимное, необходимое для сохранения в естественном состоянии природных комплексов и исторически сложившихся луговых полей.

1.8. Выпас скота.

1.9. Обеспечение пожарной безопасности охраняемого природного ландшафта.

1.10. Использование территории для рекреационных целей: спортивных и оздоровительных площадок, отдыха, проведения массовых культурных мероприятий, не требующих возведения капитальных зданий и сооружений.

2. Запрещается:

2.1. Строительство капитальных и временных зданий и сооружений, в том числе линейных объектов, вышек сотовой связи.

2.2. Хозяйственная деятельность, нарушающая характер исторических ландшафтов.

2.3. Самовольные посадки (порубки) деревьев и кустарников.

2.4. Загрязнение почв, грунтовых и подземных вод, поверхностных стоков.

2.5. Изменение отметок природного рельефа, изменение береговых линий объектов гидрографии, засыпка прудов, проток, проведение мелиоративных работ, разработка месторождений полезных ископаемых.

2.6. Разбивка палаточных городков, разведение костров, пал травы.

2.7. Прокладка надземных и наземных инженерных коммуникаций.

2.8. Захоронение промышленных, бытовых и сельскохозяйственных отходов.

2.9. Устройство якорных стоянок судов, яхт, дебаркадеров.