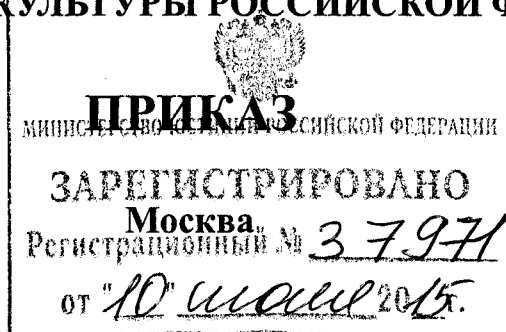




МИНИСТЕРСТВО КУЛЬТУРЫ РОССИЙСКОЙ ФЕДЕРАЦИИ



24 июля 2015г.

№ 1832

Об утверждении границы и режима использования территории объекта культурного наследия федерального значения «Московский Кремль - ансамбль памятников архитектуры XV - XVI, XVII, XVIII, XIX вв.», расположенного по адресу: г. Москва, Кремль

В соответствии с Федеральным законом от 25 июня 2002 г. № 73-ФЗ «Об объектах культурного наследия (памятниках истории и культуры) народов Российской Федерации» (Собрание законодательства Российской Федерации, 2002, № 26, ст. 2519; 2003, № 9, ст. 805; 2004, № 35, ст. 3607; 2005, № 23, ст. 2203; 2006, № 1, ст. 10; № 52 (ч. 1), ст. 5498; 2007, № 1 (ч. 1), ст. 21; № 27, ст. 3213; № 43, ст. 5084; № 46, ст. 5554; 2008, № 20, ст. 2251; № 29 (ч. 1), ст. 3418; № 30 (ч. 2), ст. 3616; 2009, № 51, ст. 6150; 2010, № 43, ст. 5450; № 49, ст. 6424; № 51 (ч. 3), ст. 6810; 2011, № 30 (ч. 1), ст. 4563; № 45, ст. 6331; № 47, ст. 6606; № 49 (ч. 1), ст. 7015, ст. 7026; 2012, № 31, ст. 4322; № 47, ст. 6390; № 50 (ч. 5), ст. 6960; 2013, № 17, ст. 2030; № 19, ст. 2331; № 30 (ч. 1), ст. 4078; 2014, № 43, ст. 5799; № 49 (ч. 6), ст. 6928; 2015, № 10, ст. 1420) и пунктами 5.3.7 и 5.4.3 Положения о Министерстве культуры Российской Федерации, утвержденного постановлением Правительства Российской Федерации от 20 июля 2011 г. № 590 (Собрание законодательства Российской Федерации, 2011, № 31, ст. 4758; № 44, ст. 6272; 2012, № 6, ст. 688; № 17, ст. 2018; № 26, ст. 3524; № 37, ст. 5001; № 39, ст. 5270; 2013, № 3, ст. 204; № 8, ст. 841; № 31, ст. 4239; № 33, ст. 4386; № 41, ст. 5182; № 45, ст. 5822; 2014, № 9, ст. 909; № 30

(ч. 2), ст. 4305; № 40 (ч. 3), ст. 5426, № 48, ст. 6860; 2015, № 2, ст. 491; № 4, ст. 664; № 9, ст. 1339), п р и к а з ы в а ю:

1. Утвердить:

границу территории объекта культурного наследия федерального значения «Московский Кремль - ансамбль памятников архитектуры XV - XVI, XVII, XVIII, XIX вв.», расположенного по адресу: г. Москва, Кремль (далее – Ансамбль), согласно приложению № 1;

режим использования территории Ансамбля согласно приложению № 2.

2. Департаменту управления имуществом и инвестиционной политики (Б.Д.Мазо) обеспечить внесение изменений в сведения единого государственного реестра объектов культурного наследия (памятников истории и культуры) народов Российской Федерации об Ансамбле.

3. Контроль за исполнением настоящего приказа возложить на заместителя Министра культуры Российской Федерации Г.У.Пирумова.


Министр

В.Р.Мединский

КОПИЯ ВЕРНА

Главный специалист-эксперт отдела делопроизводства и архива
Департамента управления делами Министерства культуры РФ
Крылова М.А.

24.06.2015



Приложение № 1
к приказу Министерства культуры
Российской Федерации
от «24» июня 2015 г.
№ 1832

Описание границы территории Ансамбля

Граница территории Ансамбля проходит на север от северной границы Александровского сада по Манежной улице до пересечения с Манежной площадью (от точки 1 до точки 4);

Далее на юго-восток от точки пересечения Манежной улицы и Манежной площади вдоль Кремлевского проезда (от точки 4 до точки 8);

Далее от пересечения Кремлевского проезда и Никольской улицы на северо-восток до точки пересечения проезда Воскресенские ворота и Никольской улицы (от точки 8 до точки 20);

Далее граница проходит на юго-восток от пересечения проезда Воскресенские Ворота и Никольской улицы до точки пересечения улицы Ильинка и улицы Красная площадь (от точки 20 до точки 29);

Далее от пересечения улиц Ильинка и Красной площади на юго-восток до площади Васильевский Спуск (от точки 29 до точки 36);

Далее граница уходит на запад вдоль южной границы Покровского собора во рву (собор Василия Блаженного) до западной границы площади Васильевский Спуск (от точки 36 до точки 42);

Далее по западной границе площади Васильевский Спуск на юг вдоль восточной стены Константино-Еленинской башни до Кремлевской набережной (от точки 42 до точки 50);

Далее на запад по северной стороне Кремлевской набережной до южных стен Водовзводной башни (от точки 50 до точки 70);

Далее огибая юго-западную сторону Водовзводной башни, граница проходит на северо-восток вдоль Кремлевской стены до стен Боровицкой башни (от точки 70 до точки 78);

Далее огибая южную, западную и северную стены Боровицкой башни, граница уходит на север вдоль Кремлевской стены огибая по западным стенам Оружейной и Комендантской башен до южной стены Троицкой башни (от точки 78 до точки 93);

Далее проходя по юго-западному направлению вдоль стен Троицкой башни, граница уходит на запад по южной стороне Троицкого моста до стен

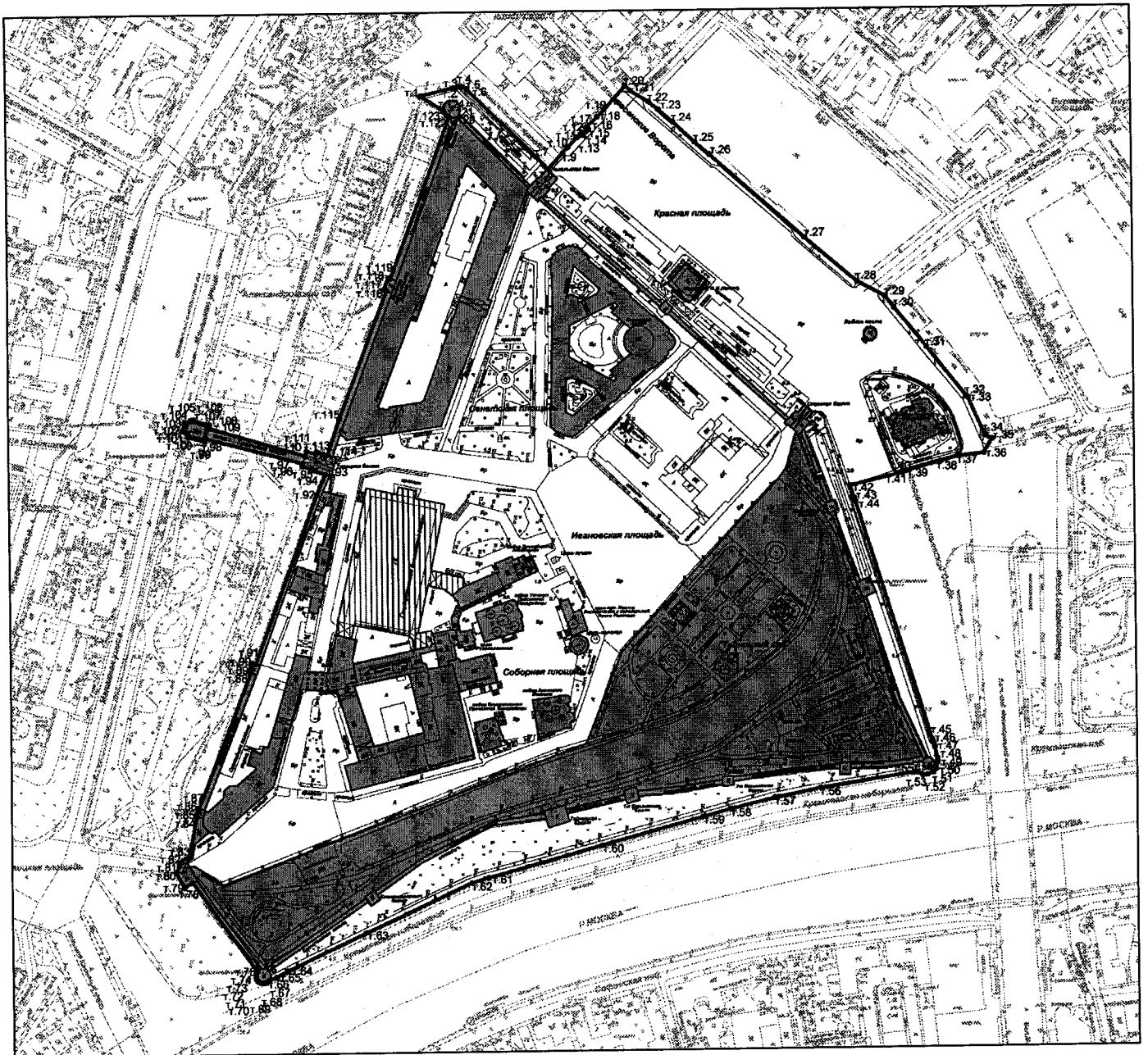
Кутафьевой башни (от точки 93 до точки 102);

Далее огибая южную, западную и северную стены Кутафьевой башни граница уходит на восток вдоль северной стороны Троицкого моста до Троицкой башни (от точки 102 до точки 113);

Далее от северной стены Троицкой башни вдоль Кремлевской стены, граница уходит на север огибая с западной стороны стены Арсенальной башни до стен Угловой Арсенальной башни (от точки 113 до точки 122);

Далее граница проходит на запад вдоль южной стены Угловой Арсенальной башни по северной границе Александровского сада до Манежной улицы (от точки 122 до точки 1).

Карта (схема) границы территории Ансамбля



Условные обозначения к карте (схеме) границы территории Ансамбля



граница территории Ансамбля

т.2

поворотные (характерные) точки границы территории Ансамбля

**Координаты
поворотных (характерных) точек к карте (схеме) границы территории
Ансамбля**

Обозначение поворотной (характерной) точки	Координаты поворотных (характерных) точек в системе координат МСК	
	X	Y
т.1	7 397,78	9 825,02
т.2	7 431,30	9 833,10
т.3	7 433,70	9 833,60
т.4	7 435,10	9 833,60
т.5	7 436,90	9 833,20
т.6	7 440,50	9 830,40
т.7	7 502,75	9 769,00
т.8	7 512,95	9 758,20
т.9	7 526,88	9 772,27
т.10	7 531,95	9 777,85
т.11	7 540,35	9 786,25
т.12	7 543,35	9 789,05
т.13	7 544,75	9 787,65
т.14	7 546,55	9 789,45
т.15	7 548,55	9 791,45
т.16	7 550,35	9 793,25
т.17	7 548,75	9 794,85
т.18	7 558,35	9 804,45
т.19	7 564,86	9 810,96
т.20	7 584,26	9 832,38
т.21	7 588,94	9 827,79
т.22	7 605,33	9 817,66
т.23	7 613,78	9 810,64

T.24	7 626,88	9 799,18
T.25	7 646,55	9 780,98
T.26	7 659,63	9 769,62
T.27	7 744,94	9 693,83
T.28	7 791,76	9 653,19
T.29	7 816,65	9 639,75
T.30	7 824,65	9 629,55
T.31	7 853,65	9 593,45
T.32	7 890,15	9 547,90
T.33	7 890,95	9 547,10
T.34	7 906,40	9 512,30
T.35	7 913,01	9 509,48
T.36	7 905,06	9 496,38
T.37	7 881,01	9 493,60
T.38	7 866,05	9 489,21
T.39	7 834,31	9 480,92
T.40	7 832,22	9 480,54
T.41	7 830,67	9 479,13
T.42	7 783,70	9 468,24
T.43	7 787,35	9 457,30
T.44	7 788,35	9 454,10
T.45	7 856,00	9 238,15
T.46	7 856,80	9 235,55
T.47	7 857,70	9 232,30
T.48	7 860,25	9 221,75
T.49	7 860,45	9 218,35
T.50	7 859,05	9 212,15
T.51	7 856,25	9 208,95
T.52	7 851,05	9 207,20

т.53	7 846,85	9 206,40
т.54	7 842,00	9 209,00
т.55	7 839,20	9 209,40
т.56	7 754,95	9 196,25
т.57	7 713,35	9 188,20
т.58	7 673,10	9 178,40
т.59	7 648,30	9 171,40
т.60	7 557,05	9 146,95
т.61	7 453,05	9 118,65
т.62	7 437,80	9 114,20
т.63	7 342,60	9 070,85
т.64	7 271,00	9 036,95
т.65	7 260,68	9 031,72
т.66	7 254,23	9 029,02
т.67	7 251,83	9 027,02
т.68	7 249,83	9 026,42
т.69	7 247,83	9 026,42
т.70	7 245,83	9 027,02
т.71	7 244,63	9 027,82
т.72	7 243,42	9 028,96
т.73	7 242,63	9 030,22
т.74	7 242,06	9 032,12
т.75	7 242,03	9 034,22
т.76	7 242,63	9 036,22
т.77	7 243,33	9 037,20
т.78	7 186,15	9 117,45
т.79	7 178,50	9 113,15
т.80	7 171,10	9 126,35
т.81	7 173,50	9 132,15

T.82	7 173,70	9 135,55
T.83	7 183,50	9 142,20
T.84	7 190,30	9 177,05
T.85	7 189,30	9 177,35
T.86	7 191,30	9 184,60
T.87	7 192,25	9 184,35
T.88	7 240,25	9 306,40
T.89	7 238,35	9 307,10
T.90	7 241,35	9 314,75
T.91	7 244,60	9 313,50
T.92	7 301,05	9 465,30
T.93	7 309,10	9 483,60
T.94	7 297,00	9 487,10
T.95	7 297,40	9 488,30
T.96	7 288,00	9 490,90
T.97	7 288,77	9 493,54
T.98	7 201,67	9 517,22
T.99	7 200,95	9 514,60
T.100	7 185,95	9 518,40
T.101	7 181,70	9 524,05
T.102	7 180,20	9 524,45
T.103	7 182,60	9 532,25
T.104	7 185,00	9 531,85
T.105	7 187,50	9 533,75
T.106	7 188,90	9 534,05
T.107	7 190,40	9 534,05
T.108	7 205,00	9 529,75
T.109	7 204,23	9 526,80
T.110	7 290,80	9 500,50

T.111	7 292,00	9 504,70
T.112	7 300,60	9 502,30
T.113	7 301,20	9 504,10
T.114	7 311,20	9 501,20
T.115	7 322,20	9 534,30
T.116	7 365,55	9 649,60
T.117	7 363,15	9 650,50
T.118	7 367,20	9 661,20
T.119	7 369,10	9 660,45
T.120	7 424,05	9 806,17
T.121	7 422,81	9 806,61
T.122	7 421,61	9 807,41
T.123	7 419,21	9 810,41
T.124	7 418,81	9 811,83
T.1	7 397,78	9 825,02

Приложение № 2
к приказу Министерства культуры
Российской Федерации
от «24» июня 2015 г.
№ 1832

Режим использования территории Ансамбля

1. Территория объекта культурного наследия федерального значения относится к землям историко-культурного назначения.
2. На территории Ансамбля разрешается:
 - 2.1. восстановление исторических объектов, связанных с формированием градостроительной среды и сложившейся планировочной структурой города, утраченных в процессе жизнедеятельности, на основании комплексных историко-градостроительных, архивных, археологических исследований;
 - 2.2. демонтаж объектов, не являющихся объектами культурного наследия, выявленными объектами культурного наследия и не обладающих историко-архитектурной, художественной, научной, мемориальной и иной ценностью;
 - 2.3. реставрация, консервация, ремонт и приспособление объектов культурного наследия для современного использования;
 - 2.4. консервация и музеефикация объектов культурного наследия, объектов археологического наследия, а также культурного слоя, на основании комплексных научно-исследовательских работ;
 - 2.5. ремонт, реконструкция существующих дорог и проездов;
 - 2.6. ремонт, реконструкция существующих инженерных сетей (коммуникаций) с последующей их прокладкой в подземные, с рекультивацией и благоустройством нарушенных земель;
 - 2.7. сохранение элементов планировочной структуры территории Ансамбля;
 - 2.8. благоустройство территории с применением традиционных материалов (дерево, камень, кирпич), металлических изделий и элементов, изготовленных с применениемковки и литья;
 - 2.9. проведение работ по восстановлению зеленых насаждений;
 - 2.10. санитарные рубки при условии проведения работ по сохранению старовозрастных деревьев;
 - 2.11. устройство современных сходов и ступеней, пандусов, подпорных стенок, откосов и ограждений для проведения работ по сохранению объектов культурного наследия;
 - 2.12. проведение всех видов земляных, строительных и иных работ при

условии обязательного археологического наблюдения.

3. На территории Ансамбля запрещается:

3.1. строительство зданий и сооружений;

3.2. градостроительная, хозяйственная и иная деятельность, создающая угрозу повреждения, разрушения или уничтожения территории Ансамбля, его предмета охраны и объектов культурного наследия;

3.3. самовольная вырубка растительности, уничтожение травяного покрова;

3.4. прокладка наземных и воздушных инженерных сетей (коммуникаций);

3.5. установка на фасадах, крышах объектов культурного наследия кондиционеров, телеантенн, тарелок спутниковой связи и рекламных конструкций;

3.6. размещение любых рекламных конструкций на территории Ансамбля;

3.7. создание разрушающих вибрационных нагрузок динамическим воздействием на грунты в зоне их взаимодействия с объектами культурного наследия и выявленными объектами культурного наследия.
